105.

VODOOPSKRBA I ODVODNJA d.o.o.

5000 TEHNIČKI SEKTOR
5100 SLUŽBA RAZVOJA
5120 ODJEL RAZVOJA ODVODNJE
Klasifikacijska oznaka: ViO-06-04-14-99
Urudžbeni broj: 00-14-001
Naš znak: 5120-65b/2014 dig AL
Zagreb, 13.2.2014

GRADSKI URED ZA PROSTORNO UREĐENJE, IZGRADNJU GRADA, GRADITELJSTVO, KOMUNALNE POSLOVE I PROMET
Sektor za postupak izrade i donošenja dokumenata prostornog uređenja
n/r gđa Marijana Sironić dipl.ing.grad.
Ulica Republike Austrije 18
10 000 ZAGREB

PREDMET: **Nacrt prijedloga Izmjena i dopuna GENERALNOG URBANISTIČKOG PLANA SESVETA**
- **Očitovanje s spekta vodoopskrbe i odvodnje**

Temeljem dopisa Gradskog ureda za prostorno uređenje, izgradnju grada, graditeljstvo, komunalne poslove I promet (Klasa: 350-07/12-02/325, Urbroj: 251-13-61/01-0054-14-138) i Zaključaka sa Sjednica Koordinacije za pripremu dokumenata prostornog uređenja održanih u Gradskoj upravi grada Zagreba tijekom prethodne rasprave u siječnju 2014. godine, za potrebe izrade Izmjena i dopuna GUP-a Sesveta, dostavljamo podatke o postojećem i planiranom sustavu vodoopskrbe i odvodnje na području obuhvata GUP-a SESVETA koje Izrađivač plana prilikom njegove izrade treba respektirati te sugestije za tekstualni dio Plana. Podaci se odnose na objekte u nadležnosti našeg poduzeća, odnosno koridore koje treba osigurati na području GUP-a Sesveta i nastavno Prostornog plana Grada Zagreba. **Također navodimo dio podataka o potrebnim izmjenama, dopunama i popravcima u kartografskom prikazu naših instalacija, koje ćemo u digitalnom obliku dostaviti naknadno dostavnom službom na ruke gore navedenoj.**

1) VODOOPSKRBA

U tijeku je završetak izgradnje VS Cerje , Q = 10.000 m3 , kao i izgradnja magistralnih cjevovoda DN 1000 mm, II a , IIb i DN 800 mm, III faza , koji bi išli od spoja na magistralni cjevovod DN 700 Čulinečka Ivanja Reka, što znači da bi se vodospremnik Cerje punio preko vodocrpilišta Petruševec .

Za razvoj vodoopskrbnog sustava Sesveta potrebno je :
- završetak izgradnje vodocrpilišta Petruševec
- postavljanje regulacije tlaka i protoka na magistralnom cjevovodu Čulinečka – Ivanja Reka , zbog punjenja vodospremnika Cerje (K p = 172 m.n.m.)
- izgradnja VS Šimunčevec
- izgradnja VS Planina Gornja
- izgradnja VS Kašina
- izgradnja HP Turčinov put

- izgradnja HP Đure Kuntića
- izgradnja HP Vinogradska
- izgradnja HP Planina Donja
- izgradnja VS Blaguša
- izgradnja VS Liševo
- izgradnja VS Planina Donja

Potrebno je unijeti koridore za:

- sanacija magistralnog cjevovoda DN 500 mm, ACC za Grad Dugo Selo
- izgradnja magistralnog cjevovoda Sesvetska Selnica Božjakovina (paralerno s postojećim cjevovodom DN 500 za Grada Dugo Selo.
- Izgradnja magistralnog cjevovoda Kosnica – Cerje

1) ODVODNJA

a) Smatramo da bi u sklopu daljnje rasprave, uključujući nadležne službe (lokalna samouprava, Hrvatske vode, Vodoopskrba i odvodnja, Zagrebačke ceste i dr.) trebalo nužno definirati način rješavanja odvodnje oborinskih voda na prostorima gdje se ne primjenjuje mješoviti sustav odvodnje, jer postojeća važeća legislativa (Vodnogospodarska osnova grada Zagreba, Odluka o odvodnji otpadnih voda) tu problematiku ne rješava.
Ovim putem skrećemo pažnju na činjenicu da su se od 1986. godine, od kada datira Važeća Vodnogospodarska osnova grada Zagreba, znatno izmijenili kako urbanistički uvjeti – povećanje učvršćenih vodonepropusnih površina, tako i režim padalina te drugi hidrološko hidrotehnički uvjeti na području grada Zagreba, okolnih naselja i šire. Prema važećim propisima („Zakon o vodama" i podzakonski akti), prostorno plansku dokumentaciju, pa i Vodnogospodarsku osnovu, trebalo je usklađivati s promjenama u vodnom sustavu te gospodarskim i drugim razvojem na slivnom području, što nije provedeno. Do danas je donešena samo „Strategija upravljanja vodama" na državnoj razini, na temelju koje je potrebno izraditi detaljne planove upravljanja vodama pojedinih slivova, podslivova i sektora, koji će se uskladiti s gore navedenim promjenama.
U urbanim pravilima trebalo bi u slučaju nepostojanja sustava odvodnje, što je najčešći slučaj na područjima koja su pretežno neizgrađena, definirati uvjete gradnje za gospodarske objekte, objekte društvenih namjena i dr., ovisno o veličini objekta i vrsti djelatnosti koja se u njima obavlja.
Naime, zbog problema prilikom propisivanja posebnih uvjeta za dobivanje ostalih akata za građenje (lokacijska dozvola, potvrda glavnog projekta ili građevinska dozvola), smatramo da je s obzirom na nepostojanje sustava odvodnje, za navedena područja nužno propisati ograničenja u korištenju prostorom.

b) Potrebno korigirati u kartografskim prikazima GUP-a Sesvete:

- korigirati trasu dolinskog kanala Brestje
- korigirati trase sabirnog kanala u Bedema ljubavi i naselju Iver
- unijeti sabirni kanal Dugoselska – Bedema ljubavi
- unijeti trasu dolinskog kanala Gajišče
- unijeti sabirne kanale i dijelove transportnih kolektora do planiranih retencijskih bazena na području Sesvete – istok (RB-III, RB-IV, RB-V, RB-VI- RB- VII i RB-VIII
- unijeti trase planiranih sabirnih kanala u naseljima Brestje, Sesvetska Sela, Kraljevečki Novaki, Sesvetski Kobiljak, Sesvetska Selnica i Sesvetski Kraljevec
- unijeti dio trase transportnog kolektora Sesvete istok – Sesvete u zoni GUP-a Sesvete

- unijeti trasu projektiranog retencijskog bazena Sesvete – Cupovz
- unijeti trasu projektiranog sabirnog kanala Rimski put
- unijeti trasu projektiranog sabirnog kanala POS Jelkovec i sabirnog kanala SAVSKA – RIMSKI PUT
- ispraviti trase sabirnih kanala u centru Sesveta i naseljima na području Sesvete – istok
- unijeti trasu planiranog transportnog kolektora Budenec – Cerje – Sesvetski Kraljevec
- izbrisati oznaku uređaja za pročišćavanje otpadnih voda Sesvetski Kraljevec
- izbrisati oznaku preljevnog objekta P4 u naselju Sesvetski Kraljevec

Direktorica Vodoopskrbe i odvodnje d.o.o.:

Štefica Mihalic dipl.ing.



Na znanje: IVICA FANJEK, pročelnik Zavoda za prostorno uređenje Grada Zagreba, Ulica Republike Austrije 18, Zagreb
DINKA PAVELIĆ, ZDRAVKA RAMLJAK, Zagrebački holding d.o.o., Ulica grada Vukovara 41
MIRKA JOZIĆ, Pročelnica Gradskog ureda za gospodarstvo, rad i poduzetništvo, Trg Stjepana Radića 1, Zagreb

DOPUNA NA 105.

VODOOPSKRBA I ODVODNJA d.o.o.

5000 TEHNIČKI SEKTOR
5100 SLUŽBA RAZVOJA
5120 ODJEL RAZVOJA ODVODNJE
Klasifikacijska oznaka: ViO-06-04-14-98
Urudžbeni broj: 00-14-001
Naš znak: 5120-65d/2014 dig AL
Zagreb, 14.2.2014

GRADSKI URED ZA PROSTORNO UREĐENJE, IZGRADNJU GRADA, GRADITELJSTVO, KOMUNALNE POSLOVE I PROMET
Sektor za postupak izrade i donošenja dokumenata prostornog uređenja
n/r gđa Marijana Sironić dipl.ing.grad.
Ulica Republike Austrije 18
10 000 ZAGREB

PREDMET: **Nacrt prijedloga Izmjena i dopuna GENERALNOG URBANISTIČKOG PLANA SESVETA**
- **Očitovanje s aspekta vodoopskrbe i odvodnje**

Temeljem dopisa Gradskog ureda za prostorno uređenje, izgradnju grada, graditeljstvo, komunalne poslove i promet (Klasa: 350-07/12-02/325, Urbroj: 251-13-61/01-005-14-138) i Zaključaka sa Sjednica Koordinacije za pripremu dokumenata prostornog uređenja održanih u Gradskoj upravi grada Zagreba tijekom prethodne rasprave u siječnju 2014. godine, za potrebe izrade Izmjena i dopuna GUP-a Sesveta, dostavljamo podatke o postojećem i planiranom sustavu vodoopskrbe i odvodnje na području obuhvata GUP-a SESVETA koje Izrađivač plana prilikom njegove izrade treba respektirati te sugestije za tekstualni dio Plana.
Podaci se odnose na objekte u nadležnosti našeg poduzeća, odnosno koridore koje treba osigurati na području GUP-a Sesveta, i nastavno GUP-a Zagreba i Prostornog plana Grada Zagreba za one dijelove sustava koji ne završavaju u zoni obuhvata GUP-a Sesveta.

U prilogu dopisa su dva DVD-a s Grafičkim dijelom Nacrta prijedloga izmjena GUP-a (stavak 3. Prometna i komunalna infrastrukturna mreža; 3c. Vodnogospodarski sustav - kartografski prikazi u mjerilu 1 : 5 000), gdje smo unijeli izmjene, dopune i popravke u prikazu naših instalacija vodovoda i kanalizacije.

1) VODOOPSKRBA

BRISANO:

UNESENO:

- Izvedeni dvostruki cjevovod DN_700 i DN_250 u Ulici Ljudevita Posavskog od Slavonske avenije do Industrijske ceste i nastavno Industrijskom do Kelekove te

Kelekovom i Ninskom do Zagrebačke. Planirani cjevovod u Industrijskoj cesti od Kelekove na istok do kraja karte (ZG-39)

- Planirani cjevovod u Ulici Mije Haleuša od Slavonske do Vuger potoka i Ivanjorečkom te dijelom Ulice Resnik I. (ZG-39)
- Postojeći cjevovodi od križanja Ivanjorečka – Svetog Ivana do Slavonske te nastavno od Slavonske Savskom cestom do križanja s Rrimskim putem pa Rimskim putem kratko na zapad i na sjever do južnog cjevovoda u POS-u Jelkovec. Kružni cjevovod oko POS-a Jelkovec sa spojem na Ljudevita Posavskog. Budući cjevovod Savskom od Rimskog puta na sjever do Industrijske ceste (ZG – 39).
- Planirani cjevovod u produženoj Ulici grada Vukovara cijelom dužinom od Ulice Ljudevita Posavskog do Obilaznice zagreb – Varaždin (ZG-39 i ZG-40)
- Budući cjevovod Ivanjorečkom od Mije Haleuša do svetog Ivana i dalje postojeći do Julija Domca i Domčevom do kraja karte ZG-39
- Postojeći cjevovod u Slavonskoj aveniji od Čulinečke do križanja Savska – Svetog Ivana (ZG-39)
- Postojeći cjevovod u Cerskoj ulici do Dugoselske - na jug ispod potoka i ulicom Slavka Kovačića - Ulicom Bedema ljubavi kratko na zapad - budućom ulicom na jug i ispod željezničke pruge te Industrijskom cestom - ispod potoka Črnec do kraja karte DS-31, također i nastavak cjevovoda u Cerskoj ulici na kartl DS-32 cljelom duljinom
- Planirani cjevovod u budućoj produženoj Branimirovoj ulici od Zapadnog kraja karte do Varaždinske ceste ZG-29
- Izvedeni dvostruki cjevovod u Kelekovoj i Ninskoj ulici do Zagrebačke ZG-29
- Planirani cjevovod u Ulici Ljudevita Posavskog do potoka i Slatinskoj ulici preko cijele karte ZG-29
- Planirani dvostruki cjevovod u budućoj produženoj Oporovečkoj cesti od potoka Čučerska reka na zapad do kraja karte i planirani cjevovod u budućoj produženoj Branimirovoj ulici od Zagrebačke ulice prema sjeveru do kraja karte ZG 28
- Planirani cjevovod u Ulici grada Vukovara od POS-a Jelkovec do obilaznice prema Varaždinu

2) ODVODNJA

3c-zg_28

- korigirana trasa budućeg dolinskog kanala „Brestje", postojećih sabirnih kanala u Brestovečkoj i Zagrebačkoj cesti te ulici Ljubičica
- unesene trase postojećeg zapadnog ogranka kolektora „Sesvete" od Ulice Jure Turića do Zagrebačke ceste, planiranih sabirnih kanala u budućoj produženoj Oporovečkoj i Branimirovoj ulici, Zagrebačkoj cesti, ulicama Ivana Sandelića i Ante Starčevića te Sopničkoj ulici
- brisane trase sekundarnih kanala (profila manjih od ϕ60cm za mješoviti sustav)

3c-zg_38

- Brisane trase sekundarnih kanala (profila manjih od ϕ60cm za mješoviti sustav)

3c-zg_39

- korigirane trase postojećih kolektora: „Sesvete“ uz Ulicu Ljudevita Posavskog, „Kelekova“ u Kelekovoj i Ninskoj ulici, „Rimski put“ u Rimskom putu, „Gajišče“ u Industrijskoj cesti i produženoj Ulici grada Vukovara te sabirnih kanala u Savskoj cesti i Filipovićevoj ulici u Jelkovcu
- unesena trasa projektiranog sabirnog kanala „Savska – Rimski put te planiranih sabirnih kanala: na području UPU-a gospodarska zona Sesvete sjever
- brisane trase sekundarnih kanala (profila manjih od ϕ60cm za mješoviti sustav)

3c-zg_29

- korigirane trase postojećeg kolektora „Markovo Polje“ u Bistričkoj ulici, sabirnih kanala u ulcama Bartola Kašića, Trakoščanskoj, Cesarićevoj, Kašinskoj i Varaždinskoj cesti i dr.
- unesena trasa planiranog dolinskog kanala „Gajišče“ te planiranih sabirnih kanala u Budimskoj, Hercergovačkoj, Bjelovarskoj drugim ulicama
- brisane trase sekundarnih kanala (profila manjih od ϕ60cm za mješoviti sustav)

3c-zg_30

- unesen simbol za lokaciju budućeg preljevnog objekta P1 u Sesvetskim Selima
- korigirane trase postojećih sabirnih kanala u Glavnoj ulici i kanala „Letnička – Olovska – Fučeki“u Sesvetskim Selima te sabirnih kanala u Ulici Ivana Gundulića i Kobiljačkoj cesti u Kraljevečkim Novakima
- unesena trasa dolinskog kanala južno od Fruškogorske ulice u Kraljevečkim Novakima
- unesene trase budućih sabirnih kanala u Sinjskoj, Plitvičkoj, Kvarnerskoj, Krležinoj, Gundulićevoj i drugim ulicama u sesvetskom Kobiljaku
- brisane trase sekundarnih kanala (profila manjih od ϕ60cm za mješoviti sustav)

3c-zg_40

- korigirane trase postojećih kolektora i sabirnih kanala u Sesvetskoj Selnici (Selnička, Plehanska, Szemanova, Neihardtova i dr.) i Sesvetskim Selima (Aljmaška, Krasnjanska i dr.)
- unesene trase budućih sabirnih kanala u Sesvetskim Selima (Remetska, Kralji, Međugorska i dr.) i Sesvetskim Selima (buduća produžena Ulica grada Vukovara, područje UPU-a Sesvetska Selnica jug i dr.)
- uneseni simboli na lokacijama za budući kišno preljevni retencijski bazen RB-III i trasa transportnog kolektora T1 u Sesvetskim Selima
- uneseni simboli na lokaciji za kišno preljevni retencijski bazen RB-IV i trasa transportnog kolektora T2 Sesvetskoj Selnici
- uneseni simboli na lokaciji za budući kišno preljevni retencijski bazen RB-V i trasa transportnog kolektora T3 za naselja Kraljevečki Novaki, Sesvetski Kobiljak zapad
- uneseni simboli na lokaciji za budući kišno preljevni retencijski bazen RB-VI i trasa transportnog kolektora T3.1 za naselje Sesvetski Kobiljak
- brisane trase sekundarnih kanala (profila manjih od ϕ60cm za mješoviti sustav)

3c-ds_31

- uneseni simboli na lokaciji za budući kišno preljevni retencijski bazen RB-VI i trasa transportnog kolektora T3.1 za naselje Sesvetski Kobiljak
- uneseni simboli za lokacije budućih preljevnih objekata P3 u Sesvetskom Kobiljaku i P2 u Sesvetskom Kraljevcu
- korigirane trase postojećeg transportnog kolektora T1 sjeverno od željezničke pruge Zagreb - Vinkovci te sabirnih kanala u ulicama Stojana Vučićevića, Slavka Kovačića, Petra Zoranića, Bedema ljubavi i drugima u Sesvetskom Kraljevcu
- unesene trase planiranih sabirnih kanala u Radničkoj, Željezničkoj, Školskoj, Ive Politea i drugim ulicama u Sesvetskom Kraljevcu
- brisane trase sekundarnih kanala (profila manjih od ϕ60cm za mješoviti sustav)

3c-ds_21

- uneseni planirani sabirni kanali u ulicama Petra Zoranića, Mirka Račkog, Većeslava Holjevca, Ivana Gundulića i drugim u Sesvetskom Kobljaku i Sesvetskom Kraljevcu
- brisane trase sekundarnih kanala (profila manjih od ϕ60cm za mješoviti sustav)

3c-ds_32

- uneseni simboli na lokaciji za budući kišno preljevni retencijski bazen RB-VIII i trasa transportnog kolektora T6 za naselje Sesvetski Kraljevec
- unesen simbol za lokaciju budućeg preljevnog objekta P1 u Sesvetskom Kraljevcu
- korigirane trase postojećih sabirnih kanala u ulicama Stojana Vučićevića i Bedema ljubavi te ulicama u sklopu naselja „Iver"
- unesene trase planiranih sabirnih kanala u ulicama Bedema ljubavi, Zagrebačkog odreda, Dugoseskoj, Tomislavgradskoj, Cerskoj i drugima u Sesvetskom Kraljevcu
- brisane trase sekundarnih kanala (profila manjih od ϕ60cm za mješoviti sustav)

NAPOMENE:

- Smatramo da bi u sklopu daljnje rasprave, uključujući nadležne službe (lokalna samouprava, Hrvatske vode, Vodoopskrba i odvodnja, Zagrebačke ceste i dr.) trebalo definirati način rješavanja odvodnje oborinskih voda na prostorima gdje se ne primjenjuje mješoviti sustav odvodnje, jer postojeća važeća legislativa (Vodnogospodarska osnova grada Zagreba, Odluka o odvodnji otpadnih voda) tu problematiku ne rješava.
- od 1986. godine, od kada datira Važeća Vodnogospodarska osnova grada Zagreba, znatno su se izmijenili urbanistički uvjeti (povećanje učvršćenih vodonepropusnih površina), režim padalina i drugi hidrološko hidrotehnički uvjeti. Prema važećim propisima (Zakon o vodama i podzakonski akti), prostorno plansku dokumentaciju pa i Vodnogospodarsku osnovu trebalo je usklađivati s promjenama u vodnom sustavu te gospodarskim i drugim razvojem na slivnom području, što nije provedeno. Do danas je donesena samo Strategija upravljanja vodama na državnoj razini, na temelju koje je potrebno izraditi detaljne planove upravljanja vodama pojedinih slivova, podslivova i sektora, koji će se uskladiti s gore navedenim promjenama.
- U urbanim pravilima trebalo bi u slučaju nepostojanja sustava odvodnje, što je najčešći slučaj na područjima koja su pretežno neizgrađena, definirati uvjete

gradnje za gospodarske objekte, objekte društvenih namjena i dr., ovisno o veličini objekta i vrsti djelatnosti koja se u njima obavlja.

- Naime, zbog problema prilikom propisivanja posebnih uvjeta za dobivanje ostalih akata za građenje (lokacijska dozvola, potvrda glavnog projekta ili građevinska dozvola), smatramo da je s obzirom na nepostojanje sustava odvodnje, za navedena područja nužno propisati ograničenja u korištenju prostorom.

Direktorica Vodoopskrbe i odvodnje d.o.o.:

Štefica Mihalić dipl.ing.

VODOOPSKRBA I ODVODNJA d.o.o. ZAGREB, Folnegovićeva 1

Prilog: DVD-Nacrt prijedloga izmjena i dopuna GUP-a Zagreb – kartografski prikazi 3c - korekcije vodoopskrba

DVD-Nacrt prijedloga izmjena i dopuna GUP-a Zagreb – kartografski prikazi 3c - korekcije odvodnja

Na znanje: IVICA FANJEK, pročelnik Zavoda za prostorno uređenje Grada Zagreba, Ulica Republike Austrije 18, Zagreb
DINKA PAVELIĆ, ZDRAVKA RAMLJAK, Zagrebački holding d.o.o., Ulica grada Vukovara 41
MIRKA JOZIĆ, Pročelnica Gradskog ureda za gospodarstvo, rad i poduzetništvo, Trg Stjepana Radića 1, Zagreb

Hrvatske autoceste d.o.o.
Društvo s ograničenom odgovornošću, za upravljanje, građenje i održavanje autocesta
Širolina 4, Zagreb, Hrvatska • tel.: +385 1 46 94 444 • faks.: +385 1 46 94 692 • www.hac.hr
Društvo upisano kod Trgovačkog suda u Zagrebu pod brojem: 080391688 • Temeljni kapital: 131.140.100,00 kn
OIB: 57500462912 MB: 1554964 IBAN: HR87 2340 0091 1100 2359 5 kod Privredne banke Zagreb d.d.
Predsjednik Uprave: Davor Mihovilić, dipl.oec.• Član Uprave: Marijan Sente, dipl.iur.

HRVATSKE AUTOCESTE

Broj: 4211-100- 333 /14
Zagreb, 05.02.2014.

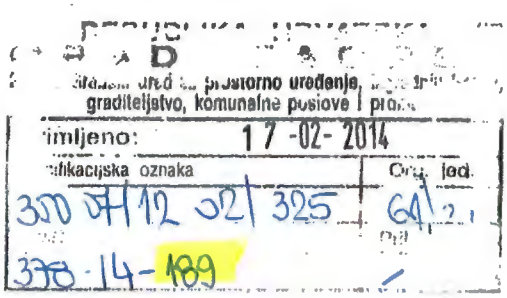

REPUBLIKA HRVATSKA
GRAD ZAGREB
GRADSKI URED ZA PROSTORNO UREĐENJE, IZGRADNJU GRADA, GRADITELJSTVO, KOMUNALNE POSLOVE I PROMET

Ulica Republike Austrije 18
10 000 Zagreb

PREDMET: **Izmjene i dopune Generalnog urbanističkog plana Grada Zagreba**
Izmjene i dopune Generalnog urbanističkog plana Sesveta
- podaci, dostavljaju se

Vaša veza: *Klasa:* : 350-07/12-02/323 Ur.broj: 251-13-62/1-001-14-216 *od 13. siječnja 2014.*
Klasa: : 350-07/12-02/325 Ur.broj: 251-13-61/1-005-14-138 *od 13. siječnja 2014.*

Temeljem Vašeg poziva na dostavu zahtjeva za izradu Izmjena i dopuna Generalnog urbanističkog plana uređenja Grada Zagreba i Izmjena i dopuna Generalnog urbanističkog plana uređenja Sesveta, Hrvatske autoceste d.o.o. Vam dostavljaju sukladno članku 90. Zakona o prostornom uređenju (NN br. 153/13) slijedeće očitovanje koje je potrebni uvrstiti u tekstualni dio plana .

Sukladno članku 55. Zakona o cestama (NN 84/11, 22/13, 54/13 i 148/13), osiguran je zaštitni pojas autoceste koji se mjeri od vanjskog ruba zemljišnog pojasa autoceste, a iznosi **minimalno 40 m sa svake strane**, a u kojem **nije dozvoljeno** planiranje nikakvih objekata visokogradnje (poslovnih, stambenih i drugih građevina). U skladu sa navedenim nismo suglasni o prenamjeni površina u navedenoj zoni u građevinska područja.

Za svaki zahvat u prostoru od strane pravnih ili fizičkih osoba, a koji su planirani unutar zaštitnog pojasa autoceste ili na cestovnom zemljištu, potrebno je sukladno Zakonu o prostornom uređenju (NN br. 153/13), **podnijeti zahtjev za izdavanjem posebnih uvjeta građenja** i dostaviti na daljnje rješavanje Hrvatskim autocestama d.o.o.

S poštovanjem,

PREDSJEDNIK UPRAVE
Davor Mihovilić, dipl.oec.

gdz MÜLLER

(28)

HOPS

Hrvatski operator prijenosnog sustava d.o.o.
Kupska 4, 10000 Zagreb, Hrvatska

REPUBLIKA HRVATSKA (17)
GRAD ZAGREB
Gradski ured za prostorno uređenje, izgradnju Grada, graditeljstvo, komunalne poslove i promet
Primljeno: 18-02-2014 18-02-2014

Klasifikacijska oznaka	Org. jed.
350-07/12-02/325	61/01
Urudžbeni broj	Pril. / Vrij.
378-14-192	1

REPUBLIKA HRVATSKA
GRAD ZAGREB

Gradski ured za prostorno uređenje, izgradnju Grada, graditeljstvo, komunalne poslove i promet

Ulica Republike Austrije 18

10 000 ZAGREB

Telefon +385 1 4545 111 +385 1 4545 036
Telefaks +385 1 4545 977
Pošta 10001 Zagreb • Servis

NAŠ BROJ I ZNAK: **32 – 475/14.JM.** VAŠ BROJ I ZNAK: DATUM: **05.02.2014.**

PREDMET: **IZMJENE I DOPUNE GENERALNOG URBANISTIČKOG PLANA SESVETA**
- očitovanje na prethodnu raspravu,

Poštovani,

U skladu sa Vašim pozivom: Klasa: 350-07/12-02/325, Ur, broj: 251-13-61/01-005-14-138 i održanom prethodnom raspravom u postupku donošenja Izmjena i dopuna GUP-a Sesveta, održanim prethodnim stručnim sastankom sa predstavnicima Grada Zagreba i izrađivača Plana (Sektor za postupak izrade i donošenja dokumenata prostornog uređenja, Ulica R. Austrije 18, Zagreb) i budućih smjernica razvoja i ulaganja u visokonaponske objekte i postrojenja u granicama obuhvata Generalnog urbanističkog plana Sesveta, a nakon izvršenog pregleda stručne dokumentacije, obavljenih očevida u cilju prikupljanja saznanja o stvarnom stanju u prostoru, Hrvatski operator prijenosnog sustava d.o.o., Sektor za razvoj, investicije i izgradnju temeljem ovlaštenja i nadležnosti nad objektima visokonaponske elektroenergetske mreže, a u ovom konkretnom slučaju kao jedan od korisnika predmetnog prostora, donosi slijedeće

OČITOVANJE

Pregledom tekstualnog dijela Generalnog urbanističkog plana Sesveta (osnovni dio Plana), prijedloga Plana odredbi za provođenje, te uvidom u grafički dio GUP-a Sesvete (karta 1. Korištenja i namjena površina i karte 3.3. Infrastrukturni sustavi - Elektroenergetika), kao i neposrednom komunikacijom sa nositeljem izrade plana utvrdili smo slijedeće obzirom na objekte prijenosne mreže (dalekovodi i transformatorske stanice napona 110, 220 i 400 kV) koji se nalaze u našoj nadležnosti.

1. Uvidom u pogonsku i tehničku dokumentaciju Prijenosnog područja Zagreb, utvrđeno je da su svi postojeći dalekovodi i trafostanice napona 110, 220 i 400 kV precizno ucrtani u kartografske prikaze 3.3. Infrastrukturni sustavi - Elektroenergetika.

2. Izvršenom kontrolom tekstualnog dijela GUP-a Sesveta - Odredbe za provođenje, (Sl.gl. Grada Zagreba br. 14/03, 17/06, 3/07 i 1/09) uočili smo nekoliko nepravilnosti, nepreciznosti i nedostataka:

a. U naslovu br. 15 Koridor posebnog režima dalekovoda, čl. 22. Odredbi za provođenje Plana navode se i utvrđuju koridori postojećih i planiranih infrastrukturnih građevina (dalekovoda naponske razine 110, 220 i 400 kV), koji nije u suglasju sa stvarnim zaštitnim prostorom/koridorom koji je pravilno naveden u čl. 48. druga alineja istoga dokumenta. Također izvršenom usporedbom vrijednosti zaštitnih koridora za postojeće i planirane trase dalekovoda iz tekstualnog dijela Odredbi za provođenje GUP-a čl. br. 22. i 48. izvršili smo korekciju, koju Vam dostavljamo na upis:

ZAŠTITNI KORIDORI POSTOJEĆIH I PLANIRANIH DALEKOVODA:

- dalekovod 2x400 kV – zaštitni koridor 80 metara (40+40 od osi DV-a);
- dalekovod 400 kV – zaštitni koridor 70 metara (35+35 od osi DV-a);
- dalekovod 2x220 kV - zaštitni koridor 60 metara (30+30 od osi DV-a);
- dalekovod 220 kV - zaštitni koridor 50 metara (25+25 od osi DV-a);
- dalekovod 2x110 kV - zaštitni koridor 50 metara (25+25 od osi DV-a);
- dalekovod 110 kV - zaštitni koridor 40 metara (20+20 od osi DV-a);
- kabel 2x110 kV – zaštitni koridor 6 metara;
- kabel 110 kV – zaštitni koridor 4 metara;

Vezano za prethodno navedeno, ispod korigirane tablice u čl. br. 22. potrebno je dodati tekst: "...tijelo koje vodi upravni postupak izdavanja dozvola za zahvat u prostoru (provođenje dokumenata prostornog uređenja) i dozvola za gradnju građevina u zaštitnom koridoru dalekovoda ili prostoru u okruženju transformatorske stanice dužno je zatražiti posebne uvjete gradnje od nadležnog elektroprivrednog poduzeća/tvrtke (operator prijenosnog sustava) u čijoj se nadležnosti nalazi postojeći ili planirani dalekovod/kabel ili transformatorska stanica..."

b. Hrvatski operator prijenosnog sustava d.o.o. kao nositelj zahvata izgradnje novih visokonaponskih objekata i postrojenja naponske razine 110, 220 i 400 kV okončao je i pustio u puni rad tijekom 2005. godine projekt „Program Žerjavinec" koji je i uspješno okončan izgradnjom TS 400/220/110 kV Žerjavinec, izgradnjom dalekovoda DV 2x110 kV TS Žerjavinec – TS Dubec, i raspletom/uvodom dalekovoda napona 110 kV i 220 kV u TS Žerjavinec. Budući da su prethodno pobrojane građevine završene i u funkciji, odnosno čine dio prostora, potrebno je u tekstualnom dijelu Plana čl. 48. prva alineja izvršiti korekciju, odnosno prikazati navedenu građevinu sa raspletom vodova kao postojeću građevinu u funkciji elektroenergetskog sustava.

c. Potrebno je na odgovajajućem mjestu Plana u naslovu Građevine za opskrbu energijom čl. 48. kao zasebnu alineju navesti mogućnost da se postojeći dalekovodi napona 35 kV, 110 kV, 220 kV mogu rekonstrukcijom, po njihovim postojećim trasama, ukoliko postoje tehničke pretpostavke izvedivosti, preoblikovati u dalekovode ili kabele više naponske razine 110 kV, 220 kV, 400 kV i povećane prijenosne moći (2x110 kV, 2x220 kV, 2x400 kV), a da se pri tome njihove trase, na pojedinim dijelovima ovisno o zatečenoj razvijenosti i stanju prostora mogu kroz postupak ishođenja lokacijske dozvole prilagoditi novom stanju prostora i izgraditi sukladno tehničkim propisima koji reguliraju način i uvjete izgradnje elektroenergetskih građevina.

Temeljem izvršenog izvida na terenu i utvrđenog stanja izgrađenosti na terenu, a uzimajući u obzir razvojne planove Grada Zagreba (GUP Sesveta) i projekcije ostalih sudionika u prostoru iz domene novih stambenih zona, radno-poslovnih zona i zona razvoja prometne infrastrukture predlažemo i prilažemo slijedeće:

3. Predlažemo upis nove trase kabelske dionice postojećeg dalekovoda DV 110 kV TS Resnik pl. TS Sesvete – TS Žerjavinec u redovnom postupku izrade Izmjene i dopune Generalnog urbanističkog plana Sesveta. Ova kabelska dionica bi gledano dugoročno mogao po izgradnji i priključenjem na postojeću 110 kV mrežu na kvalitetan i siguran način osigurati dodatnu stabilizaciju opskrbe distributivnog konzuma šireg promatranog prostora i činio bi znatno poboljšanje stanja u prostoru izgrađenih stambenih i radno-poslovnih područja Sesveta (faza 2). Planirani uvod kabelske dionice sa postojećeg dalekovoda **DV 110 kV TS Resnik – TS Žerjavinec u TS Sesvete (faza 1)** na navedenoj dionici nalazi se uredno prikazan u tekstualnom i grafičkom dijelu Generalnog urbanističkog plana Sesveta.

4. Planirana kabelska dionica DV/KB 110 kV TS Resnik pl. TS Sesvete – TS Žerjavinec (faza 2) biti će situiran u rubnom dijelu zaštitnog koridora novo projektiranih i dijelom izvedenih prometnica Ulica 4, Ulice 15 i ulice 144 GB HV, odnosno u rubnom dijelu željezničkog kolosjeka Sesvete – Dugo Selo, te nogostupom postojećih prometnica i katastarskim putevima do izlaza iz izgrađenog građevinskog područja. Nakon upisa predložene dionice trase kabela u GUP Sesveta, te njegovim točnim pozicioniranjem u prostor usljediti će upis planirane kabelske dionice postojećeg dalekovoda i u prostorno planske dokumente nižeg reda Urbanističke planove uređenja (UPU Sopnica - Jelkovec, UPU Gospodarska zona Sesvete – sjever i UPU zona Ciglana – Sesvete).

OPĆE I ZAKLJUČNE NAPOMENE

Prostor unutar koridora rezerviran je isključivo za potrebe izgradnje, redovnog pogona i održavanja dalekovoda. U koridoru posebnog režima dalekovoda odnosno u prostoru kojeg zauzimaju koridori dalekovoda ne mogu se graditi nadzemni objekti dok se uvjeti korištenja prostora ispod dalekovoda moraju također regulirati primjenom pozitivno važećih tehničkih ili drugih provedbenih propisa.
Gradnja nadzemnih objekata može se odvijati u rubnom području koridora ili kada se isti presjeca razizemnim ili podzemnim infrastrukturnim objektima (prometnice, plinovodi, vodovodi, telekomunikacije, odvodnja) samo temeljem pribavljenih posebnih uvjeta građenja kojima se određuje udaljenost pasivnih (konstruktivnih) i aktivnih djelova (pod naponom) dalekovoda i građevina koji se namjeravaju graditi u njegovoj okolini. Isto postupanje potrebno je provesti i za prostore koji se nalaze u okruženju transformatorskih stanica.
Posebni uvjeti građenja u dijelu koji se odnosi na primjenu tehničkih propisa iz područja elektroenergetike moraju se zatražiti od elektroprivrednog poduzeća nadležnog za izgradnju, pogon i održavanje visokonaponskih dalekovoda i transformatorskih stanica.

S obzirom na ranije navedeno, uvažavajući činjenicu da su navedena visokonaponska postrojenja značajni objekti elektroenergetske infrastrukture i koji su «građevine od važnosti za Republiku Hrvatsku» odnosno one za koje je zakonom utvrđen javni interes (čl. 4. Zakona o energiji, NN RH 68/01. i NN RH 120/12.), te sukladno čl. 2. toč. 6 Uredbe o određivanju građevina od važnosti za Republiku Hrvatsku (NN RH br. 6/00. i 68/03.) smatraju se građevinama od važnosti za RH, odnosno prema Uredbi (NN RH br. 116/07.) građevinama za koje lokacijsku i/ili građevinsku dozvolu izdaje Ministarstvo graditeljstva i prostornog uređenja, u cilju izbjegavanja kolizije između interesa investitora u poduzetničkim zonama, interesa ulagača iz obnovljivih izvora energije, novim građevinskim zonama i javnog interesa (obavljanja energetske djelatnosti na predmetnom prostoru) kojeg ostvaruje Hrvatski operator prijenosnog sustava d.o.o. korištenjem, održavanjem i izgradnjom energetskih objekata, predlažemo da se između zainteresiranih subjekata (nadležnih tijela Županije, tijela lokalne uprave i samouprave, izrađivača Prostornog plana i HOPS-a) utvrdi način i dinamika popunjavanja prostora tj. mehanizam praćenja stanja u prostoru kako ne bi došlo do narušavanja odredbi Zakona o prostornom uređenju (čl. 85, 90 i 135), Zakona o gradnji (čl. 82) i Zakona o energiji (NN RH 68/01. i NN RH 120/12.) poglavito dijela IX Pristup objektima i posebni uvjeti. Ovo se posebno

napominje zbog nastanka troškova sanacije ili rekonstrukcijskih zahvata, koje bi trebalo izvesti u slučaju narušavanja spomenutih odnosa. Sve troškove vezane uz takve zahvate na navedenim dalekovodima snose investitori ili tijelo regionalne, lokalne samouprave ili državne uprave koje upravlja prostorom na kojem se namjerava izvršiti prenamjena načina korištenja.

Po izvršenom upisu i korekcijama prema uputama iz gore navedenih točaka potrebno je kroz postupak donošenja Izmjena i dopuna Generalnog urbanističkog plana Sesveta, poslati korigiranu tehničku dokumentaciju na uvid kao i poziv na javnu raspravu i javni uvid svim tijelima Hrvatskog operatora prijenosnog sustava d.o.o. nadležnima za postojeće i planirane visokonaponske objekte i postrojenja (DV i TS):

- Hrvatski operator prijenosnog sustava d.o.o., Prijenosno područje Zagreb, Kupska 4, 10 000 Zagreb;
- Hrvatski operator prijenosnog sustava d.o.o., Sektor za razvoj, investicije i izgradnju, Odjel za pripremu izgradnje – Zagreb, Kupska 4, 10 000 Zagreb,

te zatražiti njihovo zaključno/konačno očitovanje u postupku donošenja Izmjena i dopuna Generalnog urbanističkog plana Sesveta.

Za sve dodatne informacije, dostavu dokumentacije, konzultacije koje su vezane uz predmetno očitovanjem možete se obratiti g. J. Moseru, tel. 01/4545-841.

NAPOMENA: Ovo očitovanje o prostorno planskom dokumentu GUP Sesveta odnosi se na objekte prijenosne mreže (dalekovodi i transformatorske stanice napona 110, 220 i 400 kV). U svrhu kompletiranja Vašeg zahtjeva, slično očitovanje je potrebno zatražiti od nadležnih organizacijskih cjelina HEP-a:

HEP – Operator distribucijskog sustava d.o.o.
DP "Elektra" – Zagreb
Gundulićeva ulica 32, 10 000 ZAGREB;

i to za vodove i postrojenja koji se nalaze u okviru njihove nadležnosti, a koji su prisutni u području Sesveta.

S poštovanjem,

Predsjednik Uprave:
dr.sc. Miroslav Mesić, dipl.ing.

HOPS
Hrvatski operator prijenosnog sustava d.o.o.
Kupska 4, Zagreb

Prilog:

1. Ortofoto prikaz postojećeg dalekovoda DV 110 kV TS Resnik - pl. TS Sesvete – TS Žerjavinec sa prikazanim kabelskim dionicama po fazama u granicama obuhvata GUP-a Sesveta, M=1:10 000.
2. Ostali kartografski prikazi, van mjerila.

Co:

1. Ured predsjednika Uprave (g. Z. Čerina, dipl. ing. el.)
2. Sektor za razvoj, investicije i izgradnju
3. Služba za pripremu izgradnje i izgradnju, Odjel za pripremu izgradnje, (K. Laušić, dipl. ing. el., J. Moser, prof. geo-geo.)
4. Prijenosno područje Zagreb, Ured direktora
5. Prijenosno područje Zagreb, Odjel za VN vodove
6. Služba za razvoj, Odjel za razvojne projekte i upravljanje okolišem
7. Arhiva

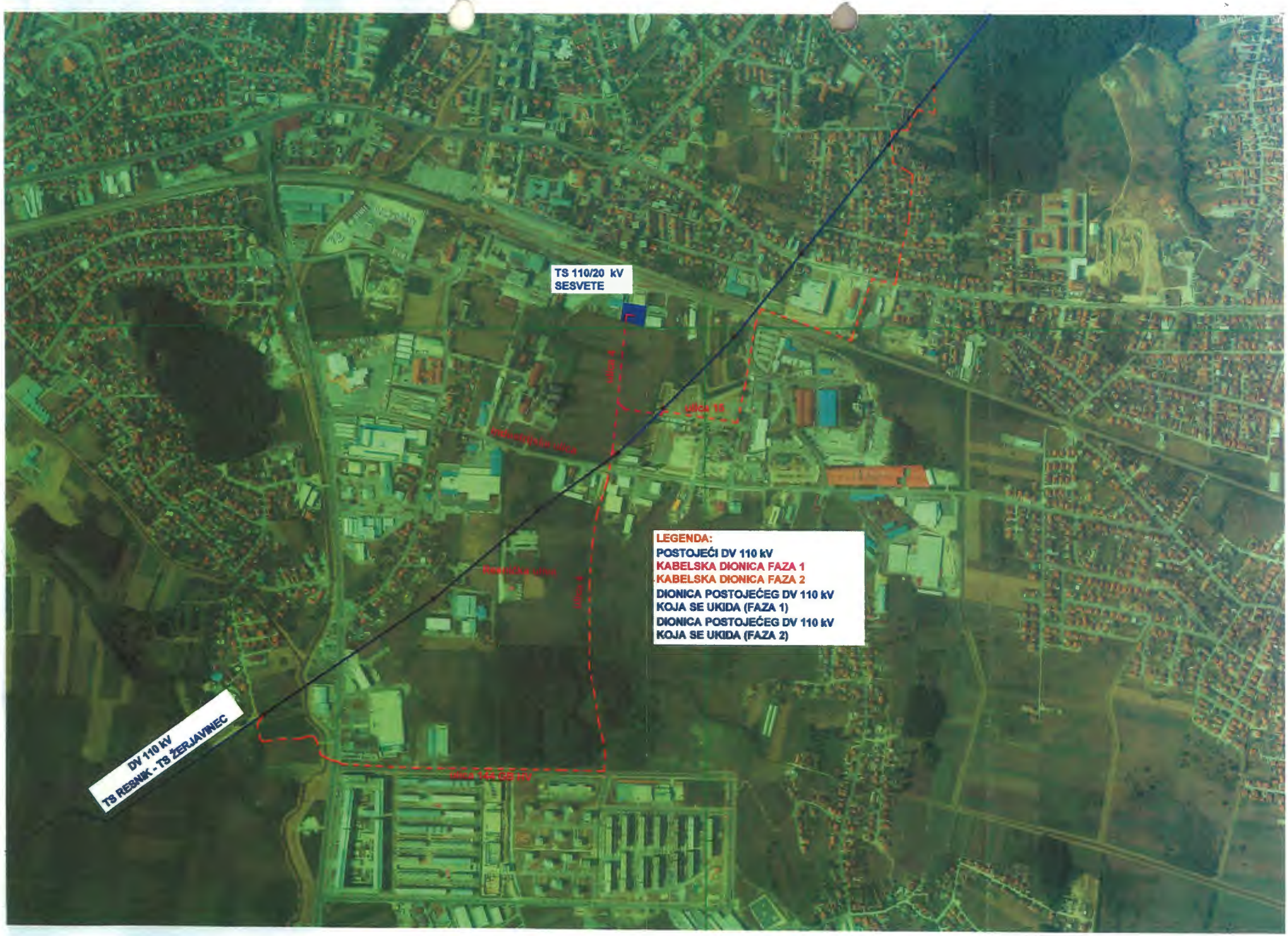
TS 110/20 kV
SESVETE
LEGENDA:
POSTOJEĆI DV 110 kV
KABELSKA DIONICA FAZA 1
KABELSKA DIONICA FAZA 2
DIONICA POSTOJEĆEG DV 110 kV
KOJA SE UKIDA (FAZA 1)
DIONICA POSTOJEĆEG DV 110 kV
KOJA SE UKIDA (FAZA 2)
DV 110 kV
TS RESNIK - TS ŽERJAVINEC

3. Izvješće o javnoj raspravi

- Prilog (1) Zaključak o utvrđivanju Prijedloga odluke o izmjenama i dopunama Odluke o donošenju GUP-a Sesveta te njegovom upućivanju u javnu raspravu
- Prilog (2) Oglas objave javne rasprave
- Prilog (3) Posebna obavijest o javnoj raspravi
- Prilog (4) Zapisnik javnog izlaganja s prezentacijama
- Prilog (5) Obrađene primjedbe zaprimljene u javnoj raspravi
- Prilog (6) Preslike primjedbi zaprimljenih u javnoj raspravi temeljem posebne obavijesti

R E P U B L I K A H R V A T S K A
GRAD ZAGREB
GRADSKI URED ZA PROSTORNO UREĐENJE, IZGRADNJU GRADA, GRADITELJSTVO, KOMUNALNE POSLOVE I PROMET

KLASA: 350-07/12-02/325
UR. BROJ: 251-13-61/1-14-256
Zagreb, 15.07.2014.

IZVJEŠĆE O JAVNOJ RASPRAVI
Izmjene i dopune Generalnog urbanističkog plana Sesveta

Gradonačelnik Grada Zagreba utvrdio je Prijedlog odluke o izmjenama i dopunama Odluke o donošenju Generalnog urbanističkog plana Sesveta (u daljnjem tekstu: Prijedlog izmjena i dopuna Plana) i donio Zaključak o njegovom upućivanju u javnu raspravu (Službeni glasnik Grada Zagreba 12/14 od 6. lipnja 2014. godine) u trajanju od 15 dana, počevši od 16. do 30. lipnja 2014. godine.

Na temelju članka 86. Zakona o prostornom uređenju i gradnji (Narodne novine 76/07, 38/09, 55/11, 90/11 i 50/12; u daljnjem tekstu: Zakon), Gradski ured za prostorno uređenje, izgradnju Grada, graditeljstvo, komunalne poslove i promet, kao nositelj izrade, objavio je javnu raspravu o Prijedlogu izmjena i dopuna Plana oglasom u Službenom glasniku Grada Zagreba 12/14 od 6. lipnja 2014. godine, oglasima u Jutarnjem listu, Večernjem listu i 24 sata od 7. lipnja 2014. godine te objavom na web-stranicama Grada Zagreba i Ministarstva graditeljstva i prostornog uređenja.

Na temelju članka 87. Zakona, nositelj izrade je dopisom KLASA: 350-07/12-02/325 URBROJ: 251-13-61/1-005-14-216 od 6. lipnja 2014. godine, tijelima i osobama koja su dala zahtjeve za izradu izmjena i dopuna Plana, tijelima državne uprave i pravnim osobama s javnim ovlastima, gradskim upravnim tijelima koja su osigurala podatke i dokumente iz svog djelokruga za potrebe izrade izmjena i dopuna Plana te gradskoj četvrti unutar čijih administrativnih granica je smješten obuhvat izmjena i dopuna Plana, dostavio posebnu obavijest o javnoj raspravi.

U tijeku trajanja javne rasprave Prijedlog izmjena i dopuna Plana zajedno sa knjigom primjedbi bio je izložen na javni uvid u predvorju zgrade gradske uprave na lokaciji Trg Stjepana Radića 1 i u Područnom uredu Sesvete, Trg Dragutina Domjanića 4, Sesvete, radnim danom, subotom, nedjeljom i blagdanom od 8:30 do 16:00 sati.

Za vrijeme trajanja javnog uvida, održano je javno izlaganje u ponedjeljak 23. lipnja 2014. godine s početkom u 17:00 sati u „Plavoj dvorani“ na adresi Trg Dragutina Domjanića 6, Sesvete o čemu je vođen zapisnik.

Pisana očitovanja, mišljenja, prijedloge i primjedbe na Prijedlog izmjena i dopuna Plana, građani, udruge, tijela mjesne samouprave i druge pravne osobe mogli su dostavljati nositelju izrade 30. lipnja 2014. godine.

U tijeku trajanja javne rasprave na adresu Gradskog ureda za prostorno uređenje, izgradnju Grada, graditeljstvo, komunalne poslove i promet pristigla su 368 podneska, raščlanjena na 627 primjedbi. U knjigu primjedbi, što je bila izložena tijekom trajanja javnog uvida nije upisana niti jedna primjedba. U tijeku javnog izlaganja nije zaprimljena niti jedna primjedba na zapisnik.

Sukladno odredbama članka 91. Zakona, sve prijedloge i primjedbe koje su sudionici u javnoj raspravi dali u roku i na način određen člankom 90. Zakona, obradio je odgovorni voditelj stručnog izrađivača (Lidija Sekol dipl.ing.arh. iz Zavoda za prostorno uređenje Grada Zagreba), koji je s nositeljem izrade pripremio ovo Izvješće.

Popis sudionika u javnoj raspravi sa sažetkom podneska i stručnom obradom podneska u smislu prihvaćanja primjedbe te obrazloženjima za primjedbe koje se djelomično prihvaćaju ili ne prihvaćaju sastavni su dio ovog Izvješća.

Na ukupno 627 primjedbi odgovoreno je na sljedeći način:

prihvaća se	86	13,72
djelomično se prihvaća	146	23,29
ne prihvaća se	329	52,47
nije predmet ovog Plana	56	8,93
nema primjedbi	10	1,59
UKUPNO	627	100,0%

Budući se Prijedlog izmjena i dopuna Plana na temelju prihvaćenih očitovanja, mišljenja, prijedloga i primjedbi u javnoj raspravi promijenio na način određen člankom 93. Zakona te iz razloga što je sukladno članku 95., stavak 4, predstavničko tijelo nije donijelo prostorni plan u roku od 6. mjeseci od završetka javne rasprave, Prijedlog izmjena i dopuna Plana potrebno je uputiti u ponovnu javnu raspravu.

Primjedbe čije se prihvaćanje predlaže, ugrađene su u Elaborat Prijedloga izmjena i dopuna Plana, a o svim djelomično prihvaćenim i neprihvaćenim očitovanjima, prijedlozima i primjedbama podnosiocima će, nakon utvrđivanja Konačnog prijedloga izmjena i dopuna

Plana, a prije upućivanja Gradskoj skupštini Grada Zagreba na donošenje, biti dostavljena pisana obavijest.

U privitku:

- Zaključak o utvrđivanju Prijedloga odluke o izmjenama i dopunama Odluke o donošenju Generalnog urbanističkog plana Sesveta te njegovom upućivanju u javnu raspravu;
- Oglas objave javne rasprave;
- Posebna obavijest o javnoj raspravi;
- Zapisnik javnog izlaganja;
- Obrađene primjedbe zaprimljene u javnoj raspravi.

Pripremila i obradila:
Gordana Müller Mikić, dipl.ing.arh.

PROČELNIK
mr. sc. Dinko Bilić, dipl.oec.

Prilog (1)

Zaključak o utvrđivanju Prijedloga odluke o izmjenama i dopunama Odluke o donošenju Generalnog urbanističkog plana Sesveta te njegovom upućivanju u javnu raspravu

Na temelju članka 84. Zakona o prostornom uređenju i gradnji (Narodne novine 76/07, 38/09, 55/11, 90/11 i 50/12), a u svezi s člankom 188. Zakona o prostornom uređenju (Narodne novine 153/13) i članka 56. stavka 1. točke 9. Statuta Grada Zagreba (Službeni glasnik Grada Zagreba 19/99, 19/01, 20/01 - pročišćeni tekst, 10/04, 18/05, 2/06, 18/06, 7/09, 16/09, 25/09, 10/10, 4/13 i 24/13), gradonačelnik Grada Zagreba, 5. lipnja 2014., donosi

Z A K L J U Č A K
o utvrđivanju Prijedloga odluke o izmjenama i dopunama Odluke o donošenju Generalnog urbanističkog plana Sesveta te njegovom upućivanju u javnu raspravu

I.

1. Utvrđuje se Prijedlog odluke o izmjenama i dopunama Odluke o donošenju Generalnog urbanističkog plana Sesveta (u nastavku teksta: Plan).

2. Prijedlog odluke o izmjenama i dopunama Odluke o donošenju Plana upućuje se temeljem članka 85. Zakona o prostornom uređenju i gradnji u javnu raspravu, od 16. do 30. lipnja 2014. godine.

3. U tijeku trajanja javne rasprave, Prijedlog odluke o izmjenama i dopunama Odluke o donošenju Plana izložit će se na javni uvid koji će trajati 15 dana, sa sastavnim dijelovima:

a) tekstualnim dijelom Prijedloga izmjena i dopuna Plana;
b) grafičkim dijelom Prijedloga izmjena i dopuna Plana;
c) sažetkom Prijedloga izmjena i dopuna Plana za javnost.

4. Javni uvid održat će se u predvorju zgrade gradske uprave na lokaciji Trg Stjepana Radića 1, Zagreb i u Područnom uredu Sesvete, Trg Dragutina Domjanića 4, Sesvete, radnim danom, subotom, nedjeljom i blagdanima od 08.30 do 16.30 sati.

5. Javno izlaganje o Prijedlogu odluke o izmjenama i dopunama Odluke o donošenju Plana održat će se u ponedjeljak, 23. lipnja 2014. godine s početkom u 17.00 sati u „Plavoj dvorani" na adresi Trg Dragutina Domjanića 6, Sesvete.

6. Uz objavu oglasa u Službenom glasniku Grada Zagreba, u dnevnom tisku te na web stranici Grada Zagreba i Ministarstva graditeljstva i prostornog uređenja, obavijest o javnoj raspravi bit će posebno dostavljena tijelima i pravnim osobama iz članka 87. Zakona o prostornom uređenju i gradnji.

7. Pisana očitovanja, mišljenja, prijedloge i primjedbe na Prijedlog odluke o izmjenama i dopunama Odluke o donošenju Plana, građani, udruge, tijela mjesne samouprave i druge pravne osobe mogu, u tijeku javne rasprave, dostavljati Gradskom uredu za prostorno uređenje, izgradnju Grada, graditeljstvo, komunalne poslove i promet, Park Stara Trešnjevka 1, 10000 Zagreb, do 30. lipnja 2014. godine.

8. Sve prijedloge i primjedbe koje su sudionici u javnoj raspravi dali u roku i na način određen člankom 90. Zakona o prostornom uređenju i gradnji, obradit će odgovorni voditelj stručnog izrađivača Zavod za prostorno uređenje Grada Zagreba te u suradnji s nositeljem izrade Gradskim uredom za prostorno uređenje, izgradnju Grada, graditeljstvo, komunalne poslove i promet o tome pripremiti izvješće o javnoj raspravi.

II.

Ovaj će zaključak biti objavljen u Službenom glasniku Grada Zagreba.

KLASA: 350-07/14-02/257
URBROJ: 251-03-02-14-2
Zagreb, 5. 6. 2014.

GRADONAČELNIK
GRADA ZAGREBA

Milan Bandić, dipl. politolog

REPUBLIKA HRVATSKA
3
ZAGREB
GRADONAČELNIK
GRAD ZAGREB

GRAD ZAGREB
GRADSKI URED ZA PROSTORNO UREĐENJE, IZGRADNJU GRADA, GRADITELJSTVO, KOMUNALNE POSLOVE I PROMET
Park Stara Trešnjevka 1

Na temelju članka 86. Zakona o prostornom uređenju i gradnji (Narodne novine 76/07, 38/09, 55/11, 90/11, 50/12, 55/12), a u svezi s člankom 188. Zakona o prostornom uređenju (Narodne novine 153/13) Grad Zagreb, Gradski ured za prostorno uređenje, izgradnju Grada, graditeljstvo, komunalne poslove i promet objavljuje

JAVNU RASPRAVU
O PRIJEDLOGU ODLUKE O DONOŠENJU IZMJENA I DOPUNA GENERALNOG URBANISTIČKOG PLANA SESVETA

Javna rasprava trajat će od 16. do 30. lipnja 2014. godine.

Za vrijeme javne rasprave, Prijedlog odluke o donošenju izmjena i dopuna Generalnog urbanističkog plana Sesveta izložit će se na javni uvid u predvorju zgrade Gradske uprave na lokaciji Trg Stjepana Radića 1 i u Područnom uredu Sesvete, Trg Dragutina Domjanića 4, Sesvete, radnim danom, subotom, nedjeljom i blagdanom od 08.30 do 16.30 sati.

Javno izlaganje o Prijedlogu odluke o donošenju izmjena i dopuna Generalnog urbanističkog plana Sesveta održat će u ponedjeljak, 23. lipnja 2014. godine s početkom u 17.00 sati u „Plavoj dvorani" na adresi Trg Dragutina Domjanića 6, Sesvete.

Pisana očitovanja, mišljenja, prijedlozi i primjedbe na Prijedlog odluke o donošenju izmjena i dopuna Generalnog urbanističkog plana Sesveta dostavljaju se do 30. lipnja 2014. godine na adresu Gradskog ureda za prostorno uređenje, izgradnju Grada, graditeljstvo, komunalne poslove i promet, Park Stara Trešnjevka 1, 10000 Zagreb.

Prilog (2)
Oglas objave javne rasprave

GRAD ZAGREB
GRADSKI URED ZA PROSTORNO UREĐENJE, IZGRADNJU GRADA, GRADITELJSTVO, KOMUNALNE POSLOVE I PROMET
Park Stara Trešnjevka 1

Na temelju članka 86. Zakona o prostornom uređenju i gradnji (Narodne novine 76/07, 38/09, 55/11, 90/11, 50/12, 55/12), a u svezi s člankom 188. Zakona o prostornom uređenju (Narodne novine 153/13) Grad Zagreb, Gradski ured za prostorno uređenje, izgradnju Grada, graditeljstvo, komunalne poslove i promet objavljuje

JAVNU RASPRAVU
O PRIJEDLOGU ODLUKE O IZMJENAMA I DOPUNAMA ODLUKE O DONOŠENJU GENERALNOG URBANISTIČKOG PLANA SESVETA

Javna rasprava trajat će od 16. do 30. lipnja 2014. godine.

Za vrijeme javne rasprave, Prijedlog odluke o izmjenama i dopunama Odluke o donošenju Generalnog urbanističkog plana Sesveta izložit će se na javni uvid u predvorju zgrade gradske uprave na lokaciji Trg Stjepana Radića 1 i u Područnom uredu Sesvete, Trg Dragutina Domjanića 4, Sesvete, radnim danom, subotom, nedjeljom i blagdanom od 08.30 do 16.30 sati.

Javno izlaganje o Prijedlogu odluke o izmjenama i dopunama Odluke o donošenju Generalnog urbanističkog plana Sesveta održat će u ponedjeljak, 23. lipnja 2014. godine s početkom u 17.00 sati u „Plavoj dvorani“ na adresi Trg Dragutina Domjanića 6, Sesvete.

Pisana očitovanja, mišljenja, prijedlozi i primjedbe na Prijedlog odluke o izmjenama i dopunama Odluke o donošenju Generalnog urbanističkog plana Sesveta dostavljaju se do 30. lipnja 2014. godine na adresu Gradskog ureda za prostorno uređenje, izgradnju Grada, graditeljstvo, komunalne poslove i promet, Park Stara Trešnjevka 1, 10000 Zagreb.

sitniša



GRAD ZAGREB
GRADSKI URED ZA PROSTORNO UREĐENJE, IZGRADNJU GRADA, GRADITELJSTVO, KOMUNALNE POSLOVE I PROMET
Park Stara Trešnjevka 1

Na temelju članka 86. Zakona o prostornom uređenju i gradnji (Narodne novine 76/07, 38/09, 55/11, 90/11, 50/12, 55/12), a u svezi s člankom 188. Zakona o prostornom uređenju (Narodne novine 153/13) Grad Zagreb, Gradski ured za prostorno uređenje, izgradnju Grada, graditeljstvo, komunalne poslove i promet objavljuje

JAVNU RASPRAVU
O PRIJEDLOGU ODLUKE O IZMJENAMA I DOPUNAMA ODLUKE O DONOŠENJU GENERALNOG URBANISTIČKOG PLANA SESVETA

Javna rasprava trajat će od 16. do 30. lipnja 2014. godine.

Za vrijeme javne rasprave, Prijedlog odluke o izmjenama i dopunama Odluke o donošenju Generalnog urbanističkog plana Sesveta izložit će se na javni uvid u predvorju zgrade Gradske uprave na lokaciji Trg Stjepana Radića 1 i u Područnom uredu Sesvete, Trg Dragutina Domjanića 4, Sesvete, radnim danom, subotom, nedjeljom i blagdanom od 08.30 do 16.30 sati.

Javno izlaganje o Prijedlogu odluke o izmjenama i dopunama Odluke o donošenju Generalnog urbanističkog plana Sesveta održat će u ponedjeljak, 23. lipnja 2014. godine s početkom u 17.00 sati u „Plavoj dvorani" na adresi Trg Dragutina Domjanića 6, Sesvete.

Pisana očitovanja, mišljenja, prijedlozi i primjedbe na Prijedlog odluke o izmjenama i dopunama Odluke o donošenju Generalnog urbanističkog plana Sesveta dostavljaju se do 30. lipnja 2014. godine na adresu Gradskog ureda za prostorno uređenje, izgradnju Grada, graditeljstvo, komunalne poslove i promet, Park Stara Trešnjevka 1, 10000 Zagreb.

Sponzorirani sadržaj

LIDL U HRVATSKU DOVEO NEKE OD NAJPOZNATIJIH SPECIJALITETA DALEKOG ISTOKA

LIDL JE ODLUČIO SVOJIM KUPCIMA OTVORITI VRATA U SVIJET TAJANSTVENIH I EGZOTIČNIH VITASIA OKUSA, I NA HRVATSKO TRŽIŠTE DOVESTI NEKE OD NAJPOZNATIJIH VITASIA JELA I NAMIRNICA



Lidl Hrvatska danas je predstavio novu, bogatu **VitAsia** ponudu. U prostoru Gliptoteke HAZU, u orijentalnom ambijentu, predstavljeni su neki od najpoznatijih specijaliteta Dalekog istoka iz Lidlove azijske ponude VitAsia. Poznato je da su azijski narodi među najzdravijima u svijetu, a tajna leži upravo u njihovoj prehrani. Osnovu azijske kuhinje, dostupne u Lidl trgovinama, čine slatko kiseli okusi specijaliteta Dalekog istoka, neizostavan indijski curry umak, šareno povrće i aromatični azijski začini, a većina je jela gotovo nezamisliva bez najrazličitijih vrsta tjestenina i riže. Od ponedjeljka, 9. lipnja, Lidlovi će kupci tako imati priliku na jednom mjestu pronaći mnogobrojne VitAsia namirnice poput sojinih klica, octa od riže te gotovih tajlandskih, kineskih ili indijskih jela. Također, moći će uživati i u specijalitetima poput Basmati ili Jasmin riže, Kozica na ražnju ili poznatih Kineskih rolada te brojnih VitAsia umaka i začina neophodnih za pripremu azijskih jela. U bogatoj Lidlovoj ponudi „Cijela Azija na jednom mjestu" svoje su mjesto pronašli razni japanski čajevi, rižino vino Sake, japansko pivo Asahi i poznato kinesko pivo Tsingtao koje je drugo najprodavanije pivo na svijetu. Posebno su zanimljivi tajlandski deserti poput Lassi tekućih jogurta od ananasa i kokosa, manga, jagoda ili specifične kombinacije limuna i zelenog čaja te sladoled od kokosa.

Azijska tradicionalna jela nisu posebna samo po neobičnim namirnicama i začinima već i po samom načinu pripreme te posudama u kojima se pripremaju, serviraju i načinu na koji se jedu. Zato je Lidl u svoju azijsku ponudu uvrstio tavu za wok, tanjure za sushi, štapiće i podlogu za jelo, zdjelice za rižu i soju, daske za rezanje od bambusa, čajnike i šalice za japanski čaj te poseban asortiman azijskih knjiga.



GRAD ZAGREB
GRADSKI URED ZA PROSTORNO UREĐENJE, IZGRADNJU GRADA, GRADITELJSTVO, KOMUNALNE POSLOVE I PROMET
Park Stara Trešnjevka 1

Na temelju članka 86. Zakona o prostornom uređenju i gradnji (Narodne novine 76/07, 38/09, 55/11, 90/11, 50/12, 55/12), a u svezi s člankom 188. Zakona o prostornom uređenju (Narodne novine 153/13) Grad Zagreb, Gradski ured za prostorno uređenje, izgradnju Grada, graditeljstvo, komunalne poslove i promet objavljuje

JAVNU RASPRAVU
O PRIJEDLOGU ODLUKE O IZMJENAMA I DOPUNAMA ODLUKE O DONOŠENJU GENERALNOG URBANISTIČKOG PLANA SESVETA

Javna rasprava trajat će od 16. do 30. lipnja 2014. godine.

Za vrijeme javne rasprave, Prijedlog odluke o izmjenama i dopunama Odluke o donošenju Generalnog urbanističkog plana Sesveta izložit će se na javni uvid u predvorju zgrade gradske uprave na lokaciji Trg Stjepana Radića 1 i u Područnom uredu Sesvete, Trg Dragutina Domjanića 4, Sesvete, radnim danom, subotom, nedjeljom i blagdanom od 08.30 do 16.30 sati.

Javno izlaganje o Prijedlogu odluke o izmjenama i dopunama Odluke o donošenju Generalnog urbanističkog plana Sesveta održat će u ponedjeljak, 23. lipnja 2014. godine s početkom u 17.00 sati u „Plavoj dvorani" na adresi Trg Dragutina Domjanića 6, Sesvete.

Pisana očitovanja, mišljenja, prijedlozi i primjedbe na Prijedlog odluke o izmjenama i dopunama Odluke o donošenju Generalnog urbanističkog plana Sesveta dostavljaju se do 30. lipnja 2014. godine na adresu Gradskog ureda za prostorno uređenje, izgradnju Grada, graditeljstvo, komunalne poslove i promet, Park Stara Trešnjevka 1, 10000 Zagreb.

GRAD ZAGREB
GRADSKI URED ZA PROSTORNO UREĐENJE, IZGRADNJU GRADA, GRADITELJSTVO, KOMUNALNE POSLOVE I PROMET
Park Stara Trešnjevka 1

Na temelju članka 86. Zakona o prostornom uređenju i gradnji (Narodne novine 76/07, 38/09, 55/11, 90/11, 50/12, 55/12), a u svezi s člankom 188. Zakona o prostornom uređenju (Narodne novine 153/13) Grad Zagreb, Gradski ured za prostorno uređenje, izgradnju Grada, graditeljstvo, komunalne poslove i promet objavljuje

JAVNU RASPRAVU
O PRIJEDLOGU ODLUKE O IZMJENAMA I DOPUNAMA ODLUKE O DONOŠENJU GENERALNOG URBANISTIČKOG PLANA GRADA ZAGREBA

Javna rasprava trajat će od 16. do 30. lipnja 2014. godine.

Za vrijeme javne rasprave, Prijedlog odluke o izmjenama i dopunama Odluke o donošenju Generalnog urbanističkog plana grada Zagreba izložit će se na javni uvid u predvorju zgrade gradske uprave na lokaciji Trg Stjepana Radića 1, radnim danom, subotom, nedjeljom i blagdanom od 08.30 do 16.30 sati.

Javno izlaganje o Prijedlogu odluke o izmjenama i dopunama Odluke o donošenju Generalnog urbanističkog plana grada Zagreba održat će se u utorak 24. lipnja 2014. godine s početkom u 17.00 sati u prostoru Tribine Grada Zagreba, Kaptol 27, u Zagrebu.

Pisana očitovanja, mišljenja, prijedlozi i primjedbe na Prijedlog odluke o izmjenama i dopunama Odluke o donošenju Generalnog urbanističkog plana grada Zagreba dostavljaju se do 30. lipnja 2014. godine na adresu Gradskog ureda za prostorno uređenje, izgradnju Grada, graditeljstvo, komunalne poslove i promet, Park Stara Trešnjevka 1, 10000 Zagreb.

POSEBNO IZDANJE JUTARNJEG LISTA

TOTAL BRAZIL
na čak 116 stranica!

U PRODAJI



SAMO 9,90 kn

- Najdetaljniji vodič kroz SP u Brazilu!
- Najtočniji popisi svih reprezentacija!
- Poster raspored utakmica sve do finala!

Jutarnji LIST

Program "Zdrav za 5" ispitano je ukupno deset tisuća učenika

a brojke o ovisnostima kod učenika

i devetgodišnjaci?!



93% **ispitane djece** imaju otvoren vlastiti Facebook profil, a čak dvoje od troje je mlađe od 13 godina

75% **učenika** osmih razreda jednom ili više puta konzumiralo je alkohol

21% **učenika** drugog razreda srednje škole kockalo se u posljednjih 30 dana kada su ispitani

otvori svoj Facebook profil. Od 93 posto ispitane djece, 4 od njih 5 u svojoj obitelji nema pravila o sigurnom korištenju te društvene mreže. Podaci su to koji zabrinjavaju nastavnike i stručnjake.

–Svako peto dijete je nekoliko puta ili često primilo uvredljive poruke putem Facebooka. Kod djece koja doživljavaju i koja čine nasilje, primijećeno je više simptoma depresivnosti, tjeskobe i neprihvatljiva ponašanja – kazala je Gordana Buljan Flander, ravnateljica Poliklinike za zaštitu djece grada Zagreba.

Zabrinjavajući podaci

Iako osobno nisu doživjele neugodosti, učenice OŠ Zaprude kažu kako su čule razne priče o pedofilima, nasilju, pa čak i samoubojstvima zbog nedoličnog ponašanja na društvenim mrežama.

– Znamo da je internet danas sve. Djeca se više ne druže kao nekada, nego sve ide putem interneta. No, strahujemo od zlouporabe, pa često s učenicima razgovaramo o tome da se još ne priključuju Facebooku i da se paze - kazala je učiteljica Anamarija Lovrentjev.

Osim zabrinjavajućih podataka o ovisnosti učenika o društvenim mrežama, policija je objavila podatke da je više od 75 posto učenika osmih razreda jednom ili više puta konzumiralo alkohol, a svaki treći se opijao, odnosno, popio više od pet pića u jednoj prigodi.

–Preventivni program "Zdrav za 5" proveli smo na ukupno deset tisuća učenika. Brojke su zabrinjavajuće. Upravo zato provodimo edukaciju po školama jer nam je glavni cilj pomoći mladima u donošenju ispravne odluke u trenutku kada dođu u doticaj sa sredstvima ovisnosti - istaknuo je Velimir Tišma, voditelj Službe prevencije Policijske uprave zagrebačke.

O, ONI MALO STARIJI VOLE KOCKANJE, A SVI SU NEPRESTANO NA MOBITELU I INTERNETU

NOVI LABORATORIJ



BORNA FILIĆ/PIXSELL

Synlab dio zarade daje za pomoć poplavljenima

Poliklinika Synlab u Petrovaradinskoj je ulici otvorila svoj novi medicinsko-biokemijski laboratorij. Synlab u Zagrebu dio je svjetske grupacije sa sjedištem u Njemačkoj, a u 23 zemlje ima više od 7000 zaposlenika i obavi godišnje 300 milijuna testova. Na otvaranju je ravnateljica poliklinike mr. Tanja Bobetić-Vranić naglasila važnost upotrebe vrhunske tehnologije, ali i zaposlenika, koji pridonose uspjehu laboratorija.

–Za izvrsnost ustanove najvažnije je približiti se pacijentu - kazao je dr. Slavko Antolić uime gradskog ureda za zdravstvo. Synlab će 5 posto zarade od svakoga pregleda donirati za poplavljena područja u Slavoniji. (tk)

GRAD ZAGREB
GRADSKI URED ZA PROSTORNO UREĐENJE,
IZGRADNJU GRADA, GRADITELJSTVO,
KOMUNALNE POSLOVE I PROMET
Park Stara Trešnjevka 1

Na temelju članka 86. Zakona o prostornom uređenju i gradnji (Narodne novine 76/07, 38/09, 55/11, 90/11, 50/12, 55/12), a u svezi s člankom 188. Zakona o prostornom uređenju (Narodne novine 153/13) Grad Zagreb, Gradski ured za prostorno uređenje, izgradnju Grada, graditeljstvo, komunalne poslove i promet objavljuje

JAVNU RASPRAVU
O PRIJEDLOGU ODLUKE O IZMJENAMA I DOPUNAMA ODLUKE O DONOŠENJU GENERALNOG URBANISTIČKOG PLANA SESVETA

Javna rasprava trajat će od 16. do 30. lipnja 2014. godine.

Za vrijeme javne rasprave, Prijedlog odluke o izmjenama i dopunama Odluke o donošenju Generalnog urbanističkog plana Sesveta izložit će se na javni uvid u predvorju zgrade gradske uprave na lokaciji Trg Stjepana Radića 1 i u Područnom uredu Sesvete, Trg Dragutina Domjanića 4, Sesvete, radnim danom, subotom, nedjeljom i blagdanom od 08.30 do 16.30 sati.

Javno izlaganje o Prijedlogu odluke o izmjenama i dopunama Odluke o donošenju Generalnog urbanističkog plana Sesveta održat će u ponedjeljak, 23. lipnja 2014. godine s početkom u 17.00 sati u "Plavoj dvorani" na adresi Trg Dragutina Domjanića 6, Sesvete.

Pisana očitovanja, mišljenja, prijedlozi i primjedbe na Prijedlog odluke o izmjenama i dopunama Odluke o donošenju Generalnog urbanističkog plana Sesveta dostavljaju se do 30. lipnja 2014. godine na adresu Gradskog ureda za prostorno uređenje, izgradnju Grada, graditeljstvo, komunalne poslove i promet, Park Stara Trešnjevka 1, 10000 Zagreb.

GRAD ZAGREB
GRADSKI URED ZA PROSTORNO UREĐENJE,
IZGRADNJU GRADA, GRADITELJSTVO,
KOMUNALNE POSLOVE I PROMET
Park Stara Trešnjevka 1

Na temelju članka 86. Zakona o prostornom uređenju i gradnji (Narodne novine 76/07, 38/09, 55/11, 90/11, 50/12, 55/12), a u svezi s člankom 188. Zakona o prostornom uređenju (Narodne novine 153/13) Grad Zagreb, Gradski ured za prostorno uređenje, izgradnju Grada, graditeljstvo, komunalne poslove i promet objavljuje

JAVNU RASPRAVU
O PRIJEDLOGU ODLUKE O IZMJENAMA I DOPUNAMA ODLUKE O DONOŠENJU GENERALNOG URBANISTIČKOG PLANA GRADA ZAGREBA

Javna rasprava trajat će od 16. do 30. lipnja 2014. godine.

Za vrijeme javne rasprave, Prijedlog odluke o izmjenama i dopunama Odluke o donošenju Generalnog urbanističkog plana grada Zagreba izložit će se na javni uvid u predvorju zgrade gradske uprave na lokaciji Trg Stjepana Radića 1, radnim danom, subotom, nedjeljom i blagdanom od 08.30 do 16.30 sati.

Javno izlaganje o Prijedlogu odluke o izmjenama i dopunama Odluke o donošenju Generalnog urbanističkog plana grada Zagreba održat će se u utorak 24. lipnja 2014. godine s početkom u 17.00 sati u prostoru Tribine Grada Zagreba, Kaptol 27, u Zagrebu.

Pisana očitovanja, mišljenja, prijedlozi i primjedbe na Prijedlog odluke o izmjenama i dopunama Odluke o donošenju Generalnog urbanističkog plana grada Zagreba dostavljaju se do 30. lipnja 2014. godine na adresu Gradskog ureda za prostorno uređenje, izgradnju Grada, graditeljstvo, komunalne poslove i promet, Park Stara Trešnjevka 1, 10000 Zagreb.

Prilog (3)
Posebna obavijest o javnoj raspravi

A/12

12 -06- 2014

REPUBLIKA HRVATSKA
GRAD ZAGREB
GRADSKI URED ZA PROSTORNO UREĐENJE, IZGRADNJU GRADA, GRADITELJSTVO, KOMUNALNE POSLOVE I PROMET

KLASA: 350-07/12-02/325
URBROJ: 251-13-61/1-005-14-216
Zagreb, 6. lipnja 2014.

1. MINISTARSTVO KULTURE, Runjaninova 2, 10000 Zagreb
2. MINISTARSTVO OBRANE, Uprava za materijalne resurse, Služba za nekretnine, graditeljstvo i zaštitu okoliša, Zvonimirova 4, 10000 Zagreb
3. MINISTARSTVO GOSPODARSTVA, Uprava za energetiku, Ulica grada Vukovara 78, 10000 Zagreb
4. MINISTARSTVO UNUTARNJIH POSLOVA, POLICIJSKA UPRAVA ZAGREBAČKA, Sektor upravnih inspekcijskih i poslova civilne zaštite, Inspektorat unutarnjih poslova, Petrinjska 30, 10000 Zagreb
5. MINISTARSTVO REGIONALNOG RAZVOJA I FONDOVA EUROPSKE UNIJE, Račkoga 6, 10000 Zagreb
6. MINISTARSTVO ZAŠTITE OKOLIŠA I PRIRODE, Uprava za zaštitu okoliša i održivi razvoj, Ul. Republike Austrije 14, 10000 Zagreb
7. MINISTARSTVO ZAŠTITE OKOLIŠA I PRIRODE, Uprava za zaštitu prirode, Savska cesta 41/20, 10 000 Zagreb
8. DRŽAVNI ZAVOD ZA ZAŠTITU PRIRODE, Trg Mažuranića 5, 10 000 Zagreb
9. MINISTARSTVO GRADITELJSTVA I PROSTORNOG UREĐENJA, Uprava za prostorno uređenje, Ulica Republike Austrije 20, 10000 Zagreb
10. MINISTARSTVO, GRADITELJSTVA I PROSTORNOG UREĐENJA, Zavod za prostorno planiranje, Vinogradska cesta 25, 10000 Zagreb
11. MINISTARSTVO GRADITELJSTVA I PROSTORNOG UREĐENJA, Uprava za inspekcijske poslove, Vinogradska cesta 25, 10000 Zagreb
12. MINISTARSTVO POMORSTVA, PROMETA I INFRASTRUKTURE, Prisavlje 14, 10000 Zagreb
13. MINISTARSTVO POLJOPRIVREDE, Ulica grada Vukovara 78, 10000 Zagreb
14. MINISTARSTVO POLJOPRIVREDE, Uprava vodnog gospodarstva, Ulica grada Vukovara 220, 10000 Zagreb
15. MINISTARSTVO ZNANOSTI, OBRAZOVANJA I SPORTA, Donje Svetice 38, 10000 Zagreb
16. MINISTARTVO PODUZETNIŠTVA I OBRTA, Ulica grada Vukovara 78, 10 000 Zagreb
17. DRŽAVNA UPRAVA ZA ZAŠTITU I SPAŠAVANJE, Područni ured za zaštitu i spašavanje Zagreb, Odjel za zaštitu i spašavanje, Nehajska 5, 10000 Zagreb
18. DRŽAVNI HIDROMETEOROLOŠKI ZAVOD, Grič 3, 10000 Zagreb
19. JAVNA USTANOVA MAKSIMIR, Maksimirski perivoj bb, 10000 Zagreb

Sektor za postupak izrade i donošenja dokumenata prostornog uređenja
ADRESA . Park Stara Trešnjevka 1 . 10000 Zagreb, TEL . (01) 658-5818, 658-5773 FAX . (01) 658-5847

20. USTANOVA ZOOLOŠKI VRT GRADA ZAGREBA, Maksimirski perivoj bb, 10000 Zagreb
21. HRVATSKE ŠUME - UPRAVA ŠUMA ZAGREB, Ulica Vladimira Nazora 7, 10000 Zagreb
22. HRVATSKE CESTE d.o.o., Vončinina 3, 10000 Zagreb
23. HRVATSKE AUTOCESTE, Širolina 4., 10 000 Zagreb
24. HRVATSKE ŽELJEZNICE, Mihanovićeva 12., 10 000 Zagreb
25. HRVATSKE VODE, Vodnogospodarski odjel za slivno područje Grada Zagreba, Ulica grada Vukovara 220, 10000 Zagreb
26. HEP - PRIJENOS d.o.o., Sektor za tehničku potporu, Odjel za izgradnju i pripremu izgradnje, Ulica grada Vukovara 37, 10000 Zagreb
27. HEP TOPLINARSTVO d.o.o., Miševečka 15a, 10000 Zagreb
28. HRVATSKA ELEKTROPRIVREDA, DP Elektra Zagreb, Služba za tehničke poslove, Gundulićeva 32, 10000 Zagreb
29. HRVATSKA AGENCIJA ZA POŠTU I ELEKTRONIČKE KOMUNIKACIJE, Jurišićeva 13, 10000 Zagreb
30. HRVATSKA POŠTA, Jurišićeva 13, 10000 Zagreb
31. HRVATSKI OLIMPIJSKI ODBOR, Trg sportova 11, 10000 Zagreb
32. STRUČNA SLUŽBA GRADSKE SKUPŠTINE GRADA ZAGREBA, Ulica sv. Ćirila i Metoda 5, 10 000 Zagreb
33. GRADONAČELNIK GRADA ZAGREBA, Trg S. Radića 1, 10000 Zagreb
34. URED GRADONAČELNIKA, Trg S. Radića 1, 10000 Zagreb;
35. URED ZA JAVNU NABAVU, Trg S. Radića 1, 10000 Zagreb;
36. URED ZA PROGRAME I PROJEKTE EUROPSKE UNIJE, Trg S. Radića 1, 10000 Zagreb;
37. STRUČNA SLUŽBA GRADONAČELNIKA, Trg S. Radića 1, 10000 Zagreb
38. GRADSKI URED ZA PROSTORNO UREĐENJE, IZGRADNJU GRADA, GRADITELJSTVO, KOMUNALNE POSLOVE I PROMET, svi sektori, Trg S. Radića 1, 10000 Zagreb
39. GRADSKI ZAVOD ZA ZAŠTITU SPOMENIKA KULTURE I PRIRODE, Zagreb, Kuševićeva 2
40. GRADSKI URED ZA STRATEGIJSKO PLANIRANJE I RAZVOJ GRADA, Ul. Republike Austrije 18, 10000 Zagreb
41. GRADSKI KONTROLNI URED, Šubićeva 38, 10000 Zagreb
42. GRADSKI URED ZA IMOVINSKO-PRAVNE POSLOVE I IMOVINU GRADA, Trg Stjepana Radića 1, 10000 Zagreb
43. GRADSKI URED ZA GOSPODARSTVO, RAD I PODUZETNIŠTVO, Trg Stjepana Radića 1, 10000 Zagreb
44. GRADSKI URED ZA POLJOPRIVREDU I ŠUMARSTVO, Avenija Dubrovnik 12, 10020 Zagreb
45. GRADSKI URED ZA OBRAZOVANJE, KULTURU I ŠPORT, Ilica 25, 10000 Zagreb
46. GRADSKI URED ZA ZDRAVSTVO, Đorđićeva 26/I, 10000 Zagreb
47. GRADSKI URED ZA BRANITELJE, Vodnikova 14, 10000 Zagreb
48. GRADSKI URED ZA SOCIJALNU ZAŠTITU I OSOBE S INVALIDITETOM, Trg Stjepana Radića 1, 10000 Zagreb
49. GRADSKI URED ZA KATASTAR I GEODETSKE POSLOVE, Ulica grada Vukovara 58, 10000 Zagreb
50. GRADSKI URED ZA ENERGETIKU, ZAŠTITU OKOLIŠA I ODRŽIVI RAZVOJ, Dukljaninova 3, 10000 Zagreb

51. URED ZA UPRAVLJANJE HITNIM SITUACIJAMA, Ulica kneza Branimira 71b, 10000 Zagreb
52. ZAVOD ZA PROSTORNO UREĐENJE GRADA ZAGREBA, Ulica Republike Austrije 18, 10000 Zagreb
53. ZAGREBAČKI HOLDING d.o.o., Ulica grada Vukovara 41, 10000 Zagreb
54. ZAGREBAČKI HOLDING d.o.o., Podružnica Zrinjevac, Remetinečka cesta 15, 10000 Zagreb
55. ZAGREBAČKI HOLDING d.o.o., Podružnica Gradska groblja, Mirogoj 10, 10000 Zagreb
56. ZAGREBAČKI HOLDING d.o.o., Podružnica Zagrebačke ceste, Donje Svetice 48, 10000 Zagreb
57. ZAGREBAČKI HOLDING d.o.o., Podružnica Vodoopskrba i odvodnja, Sektor razvoja i investicija, Odjel razvoja vodoopskrbe, projektiranja, suglasnosti i istraživanja, Folnegovićeva 1, 10000 Zagreb
58. ZAGREBAČKI HOLDING d.o.o., Podružnica Vodoopskrba i odvodnja, Sektor razvoja i investicija, Odjel razvoja odvodnje, projektiranja i suglasnosti, Folnegovićeva 1, 10000 Zagreb
59. ZAGREBAČKI HOLDING d.o.o., Trgovačko društvo u sastavu Holdinga Gradska plinara Zagreb d.o.o., Odjel strateškog planiranja i razvoja, Radnička cesta 1, 10000 Zagreb
60. ZAGREBAČKI HOLDING d.o.o., Podružnica Čistoća, Radnička cesta 82, 10000 Zagreb
61. ZAGREBAČKI HOLDING d.o.o., Podružnica Zagrebački električni tramvaj, Ozaljska 105, 10000 Zagreb
62. ZAGREBAČKI HOLDING d.o.o., Podružnica Tržnice Zagreb, Šubićeva 40, 10000 Zagreb
63. ZAGREBAČKI HOLDING d.o.o., Podružnica Zagrebački digitalni grad, Avenija Dubrovnik 15, 10000 Zagreb
64. ZAGREBAČKI HOLDING d.o.o., Podružnica Upravljanje športskim objektima, poslovna jedinica Jarun, Aleja Matije Ljubeka bb, 10000 Zagreb
65. ZAGREBAČKI HOLDING d.o.o., Podružnica ZGOS d.o.o., Zeleni trg 3, 10000 Zagreb
66. ZAGREBAČKI HOLDING d.o.o., Podružnica Stanogradnja, Bukovačka cesta 4, 10000 Zagreb
67. APIS IT d.o.o., Paljetkova 18, 10000 Zagreb
68. SLUŽBA ZA MJESNU SAMOUPRAVU, Ulica grada Vukovara 56a, 10000 Zagreb
69. VIJEĆE GRADSKE ČETVRTI DONJI GRAD, Ilica 25, 10000 Zagreb
70. VIJEĆE GRADSKE ČETVRTI GORNJI GRAD - MEDVEŠČAK, Draškovićeva 15, 10000 Zagreb
71. VIJEĆE GRADSKE ČETVRTI TRNJE, Ulica grada Vukovara 56a, 10000 Zagreb
72. VIJEĆE GRADSKE ČETVRTI MAKSIMIR, Petrova 116, 10000 Zagreb
73. VIJEĆE GRADSKE ČETVRTI PEŠČENICA - ŽITNJAK, Zapoljska 1, 10000 Zagreb
74. VIJEĆE GRADSKE ČETVRTI NOVI ZAGREB - ISTOK, Avenija Dubrovnik 12, 10000 Zagreb
75. VIJEĆE GRADSKE ČETVRTI NOVI ZAGREB - ZAPAD, Avenija Dubrovnik 12, 10000 Zagreb
76. VIJEĆE GRADSKE ČETVRTI TREŠNJEVKA - SJEVER, Park Stara Trešnjevka 2, 10000 Zagreb

77. VIJEĆE GRADSKE ČETVRTI TREŠNJEVKA - JUG, Park Stara Trešnjevka 2, 10000 Zagreb
78. VIJEĆE GRADSKE ČETVRTI ČRNOMEREC, Trg Francuske Republike 15, 10000 Zagreb
79. VIJEĆE GRADSKE ČETVRTI GORNJA DUBRAVA, Dubrava 49, 10000 Zagreb
80. VIJEĆE GRADSKE ČETVRTI DONJA DUBRAVA, Dubrava 49, 10000 Zagreb
81. VIJEĆE GRADSKE ČETVRTI STENJEVEC, Sigetje 2, 10000 Zagreb
82. VIJEĆE GRADSKE ČETVRTI PODSUSED - VRAPČE, Sigetje 2, 10000 Zagreb
83. VIJEĆE GRADSKE ČETVRTI PODSLJEME, Ilica 25, 10000 Zagreb
84. VIJEĆE GRADSKE ČETVRTI BREZOVICA, Brezovička cesta 100, 10257 Brezovica
85. VIJEĆE GRADSKE ČETVRTI SESVETE, Područni ured Gradske uprave Sesvete, Trg Dragutina Domjanića 4, 10360 Sesvete
86. DRUŠTVO ARHITEKATA ZAGREBA, Trg bana J. Jelačića 3/1, 10000 Zagreb
87. UDRUŽENJE HRVATSKIH ARHITEKATA, Trg bana J. Jelačića 3/1, 10000 Zagreb
88. HRVATSKA KOMORA ARHITEKATA, Ulica grada Vukovara 271, 10000 Zagreb
89. SVEUČILIŠTE U ZAGREBU, ARHITEKTONSKI FAKULTET, Kačićeva 26, 10000 Zagreb
90. SVEUČILIŠTE U ZAGREBU, GRAĐEVINSKI FAKULTET, Kačićeva 26, 10 000 Zagreb
91. SVEUČILIŠTE U ZAGREBU, FAKULTET PROMETNIH ZNANOSTI, Vukelićeva 4, 10000 Zagreb
92. DRUŠTVO KRAJOBRAZNIH ARHITEKATA, Mesnička 1, 10 000 Zagreb
93. HRVATSKI SAVJET ZA ZELENU GRADNJU, Ulica grada Vukovara 274, 10 000 Zagreb
94. NADBISKUPSKI DUHOVNI STOL, Kaptol 31, 10000 Zagreb
95. BAHAI ZAJEDNICA HRVATSKE, Vrbnička 22, 10 000 Zagreb
96. BUDISTIČKA VJERSKA ZAJEDNICA DHARMALOKA, Đorđićeva 23., 10 000 Zagreb
97. BUGARSKA PRAVOSLAVNA CRKVA U HRVATSKOJ, Jurjevska ulica 33, 10 000 Zagreb
98. CRKVA CJELOVITOG EVANĐELJA, Branimirova 11, 10 000 Zagreb
99. CRKVA ISUSA KRISTA SVETACA POSLJEDNJIH DANA, Svačićev trg 3, 10000 Zagreb
100. CRKVA RADOSNE VIJESTI, Trg Marka Marulića 17, 10000 Zagreb
101. EVANGELIČKA CRKVENA OPĆINA ZAGREB, Gundulićeva 28, 10000 Zagreb
102. EVANĐEOSKA (PENTEKOSTNA) CRKVA U RH, Kosirnikova 76, 10000 Zagreb
103. HINDUISTIČKA VJERSKA ZAJEDNICA HRVATSKE, Jurišićeva 3, 10000 Zagreb
104. HRVATSKA STAROKATOLIČKA CRKVA, Branimirova 11, 10000 Zagreb
105. ISLAMSKA ZAJEDNICA U HRVATSKOJ, Tomašićeva 12, 10000 Zagreb
106. JEHOVINI SVJEDOCI - KRŠĆANSKA VJERSKA ZAJEDNICA, Štrokinec 28, 10000 Zagreb
107. KOORDINACIJA ŽIDOVSKIH ZAJEDNICA U RH, Palmotićeva 16, 10000 Zagreb
108. KRISTOVNA DUHOVNA CRKVA "MALOKRŠTENIH", Ogrizovićeva 20, 10000 Zagreb
109. KRISTOVE CRKVE U HRVATSKOJ, Kušlanova 21, 10000 Zagreb

110. KRISTOVA ADVENTISTIČKA CRKVA U RH, Prilaz Gjure Deželića 77, 10000 Zagreb
111. KRŠĆANSKA NEOPENTEKOSTALNA CRKVA U RH, Gortanova 9, 10000 Zagreb
112. KRŠĆANSKA PROROČKA CRKVA, Kotopirska 70, 10000 Zagreb
113. MAKEDONSKA PRAVOSLAVNA CRKVA U HRVATSKOJ, Masarykova 16/I, 10000 Zagreb
114. NOVOAPOSTOLSKA CRKVA U RH, Starotrnjanska 28, 10000 Zagreb
115. REFORMNI POKRET ADVENTISTA SEDMOG DANA, Ribnička 12, 10000 Zagreb
116. SAVEZ BAPTISTIČKIH CRKAVA U RH, Radićeva 30, 10000 Zagreb
117. SAVEZ CRKAVA "RIJEČ ŽIVOTA", Karašićka 33 b, 10000 Zagreb
118. SAVEZ KRISTOVIH PENTEKOSTNIH CRKAVA U RH, Ilica 200, 10000 Zagreb
119. SLOBODNA KATOLIČKA CRKVA, Mesnička 10, 10000 Zagreb
120. SRPSKA PRAVOSLAVNA CRKVA EPARHIJA ZAGREBAČKO-LJUBLJNSKA, Ilica 7, 10000 Zagreb
121. UNIVERZALNI ŽIVOT, Martićeva 67, 10000 Zagreb
122. VAIŠNAVSKA VJERSKA ZAJEDNICA U RH, II. Bizek 36, 10000 Zagreb
123. ŽIDOVSKA OPĆINA ZAGREB, Palmotićeva 16, 10000 Zagreb
124. ŽIDOVSKA VJERSKA ZAJEDNICA BET ISRAEL U HRVATSKOJ, Mažuranićev trg 6, 10000 Zagreb

PREDMET: Izmjene i dopune Generalnog urbanističkog plana Sesveta
- posebna obavijest o javnoj raspravi, daje se

Temeljem članka 87. Zakona o prostornom uređenju i gradnji (Narodne novine 76/07, 38/09, 55/11, 90/11, 50/12, 55/12), u daljnjem tekstu Zakon, dostavljamo Vam obavijest o početku javne rasprave o Prijedloga odluke o izmjenama i dopunama Odluke o donošenju Generalnog urbanističkog plana Sesveta.

Gradonačelnik Grada Zagreba donio je Zaključak o utvrđivanju Prijedloga odluke o izmjenama i dopunama Odluke o donošenju Generalnog urbanističkog plana Sesveta (u daljnjem tekstu Plan) i upućivanju istog u javnu raspravu.

Prijedlog izmjena i dopuna Odluke o donošenju Plana upućuje se temeljem članka 85. Zakona u javnu raspravu, od 16. do 30. lipnja 2014. godine.

U tijeku trajanja javne rasprave Prijedlog odluke o izmjenama i dopunama Odluke o donošenju Plana izložit će se na javni uvid koji će trajati 15 dana, sa sastavnim dijelovima:
a) tekstualnim dijelom Prijedloga izmjena i dopuna Plana;
b) grafičkim dijelom Prijedloga izmjena i dopuna Plana;
c) sažetkom Prijedloga izmjena i dopuna Plana za javnost.

Javni uvid održat će se u predvorju zgrade gradske uprave na lokaciji Trg Stjepana Radića 1, Zagreb i u Područnom uredu Sesvete, Trg Dragutina Domjanića 4, Sesvete, radnim danom, subotom, nedjeljom i blagdanima od 08.30 do 16.30 sati.

Javno izlaganje o Prijedlogu odluke o izmjenama i dopunama Odluke o donošenju Plana održat će se u ponedjeljak, 23. lipnja 2014. godine s početkom u 17.00 sati u „Plavoj dvorani“ na adresi Trg Dragutina Domjanića 6, Sesvete.

Pisana očitovanja, mišljenja, prijedloge i primjedbe na Prijedlog odluke o izmjenama i dopunama Odluke o donošenju Plana, građani, udruge, tijela mjesne samouprave i druge pravne osobe mogu, u tijeku javne rasprave, dostavljati Gradskom uredu za prostorno uređenje, izgradnju Grada, graditeljstvo, komunalne poslove i promet, Park Stara Trešnjevka 1, 10000 Zagreb, do 30. lipnja 2014. godine.

Sve prijedloge i primjedbe koje su sudionici u javnoj raspravi dali u roku i na način određen člankom 90. Zakona o prostornom uređenju i gradnji, obradit će odgovorni voditelj stručnog izrađivača Zavod za prostorno uređenje Grada Zagreba te u suradnji s nositeljem izrade Gradskim uredom za prostorno uređenje, izgradnju Grada, graditeljstvo, komunalne poslove i promet o tome pripremiti izvješće o javnoj raspravi.

Utvrđeni Prijedlog odluke o izmjenama i dopunama Plana dostupan je i na web stranicama Grada Zagreba, Sektora za postupak izrade i donošenje dokumenata prostornog uređenja (http://web1.zagreb.hr/default.aspx?id=29508) gdje se nalaze tekstualni i grafički dijelovi Prijedloga izmjena i dopuna Plana za javnu raspravu.

S poštovanjem,

U privitku:

- Sažetak Prijedloga izmjena i dopuna Odluke o donošenju Plana za javnost

REPUBLIKA HRVATSKA GRADSKI URED ZA PROSTORNO UREĐENJE, GRADNJU, GRADITELJSTVO I KOMUNALNE POSLOVE ZAGREB 28 GRAD ZAGREB

PROČELNIK
mr.sc. Dinko Bilić, dipl. oec.

DOSTAVITI:
1. Naslovu
2. Pismohrana, ovdje

Prilog (4)
Zapisnik javnog izlaganja

R E P U B L I K A H R V A T S K A
GRAD ZAGREB
GRADSKI URED ZA PROSTORNO
UREĐENJE, IZGRADNJU GRADA,
GRADITELJSTVO, KOMUNALNE
POSLOVE I PROMET

ZAPISNIK JAVNOG IZLAGANJA
iz javne rasprave u trajanju od 16.06. do 30.06.2014. godine o Prijedlogu Odluke o izmjenama i dopunama Odluke o donošenju GUP-a Sesveta

lokacija: Vijeće gradske četvrti Sesvete, "Plava dvorana", Trg Dragutina Domjanića 6.

vrijeme: ponedjeljak 23.06.2014. godine u 17:00 sati

prisutni: prema popisu

Marijan Tomurad, VGČ Sesvete, pozdravlja sve prisutne ispred VGČ Sesvete, te zahvaljuje na sudjelovanju na javnoj raspravi GUP-a Sesveta:

Evo na samom početku, koristim priliku da pozdravim i stručne ljude iz Grada Zagreba. U proteklih nekoliko mjeseci smo radili i pripremali materijale, dostavljali stručnim službama Grada na analizu i to je rezultiralo ovom javnom raspravom koja će trajati od 16.06. do 30.06.2014. godine i ono što je predloženo možete vidjeti i u predvorju zgrade gradske uprave na Trgu Stjepana Radića 1 i ovdje u područnom uredu Sesvete na Trgu Dragutina Domjanića 4. Važno je za napomenuti da pisana očitovanja, mišljenja i prijedloge se dostavljaju na adresu GU za prostorno uređenje, graditeljstvo, komunalne poslove i promet Park Stara Trešnjevka 1.

Ivica Fanjek, Zavod za prostorno uređenje Grada Zagreba

Na samom početku ono što mislim da je važno, mi o Sesvetama već dugo vremena govorimo koji su glavni problemi i kako se trebaju rješiti u ovom trenutku i cijeli postupak je dugo trajao, mi polazišta i smjernice radimo već dugi niz godina od 2009.godine, pa ću zamoliti kolegicu Marijanu Sironić, da pokaže prezentaciju kakav je to postupak i šta tek slijedi a iza toga će biti prezentacija Zavoda.

SEKTOR ZA POSTUPAK IZRADE I DONOŠENJA DOKUMENATA PROSTORNOG UREĐENJA
TEL . (01) 658-5773 FAX . (01) 658-5847 ADRESA . Park Stara Trešnjevka 1 . 10000 Zagreb

Marijana Sironić, Sektor za postupak i provedbu postupka dokumenata prostornog uređenja

Zahvaljujem, sve vas lijepo pozdravljam. Nastavno na one sastanke koje smo imali u tijeku prethodne rasprave, kada smo obrazlagali postupak, sada ćemo još jedanput ponoviti. U službenom postupku izmjena i dopuna plana, javno izlaganje je sastavni dio javne rasprave koja je propisana Zakonom i u tom smislu sve primjedbe i sva očitovanja koja ćete dati u ovom postupku imau težinu na način da sve primjedbe koje su djelomično ili nisu prihvaćene će dobiti odgovor pisanim putem. Oni koji podnesu primjedbu a ne dobiju odgovor, primjedba im je u cijelosti prihvaćena. Odlukom o izradi je započeo ovaj postupak i koju je Gradska skupština Grada Zagreba donijela u studenom 2013.godine, gdje su istaknuti razlozi za izmjenu i dopunu plana a na temelju svega onoga što smo zaprimali od 2009.godine do listopada 2013.godine. U tom smislu odluka je istaknula pet elementarnih razloga, a to su:

1. projekti kojima se ostvaruje razvoj Sesveta
2. ažuriranje podloga s obzirom na stanje u prostoru
3. tematska područja iz inicijativa
4. legalizacija
5. usklađenje sa zakonom

..te nadalje, kroz prezentaciju obrazlaže i tumači svaki pojedinačno.

Kratko o proceduri, onoga trenutka kada je skupština donjela Odluku o izradi obavještena je javnost sa oglasom, zatim je sukladno odluci dostavljena Odluka sa zahtjevom za dostavu zahtjeva koji su obrađeni i koji su se u načelu iskristalizirai i kroz prethodnu raspravu koja je nakon toga sljedila, u osam tematskih cjelina, za koje su se pojedinačno održavali radni sastanci. Nastavno na te radne sastanke, održan je i sastanak ovdje u vijeću zahvaljujući inicijativi vijeća gradske četvrti i vašeg predsjednika, pa nam je na neki način još jasnije i detaljnije objašnjenje one želje, ono što Sesvete smatraju potrebnim rješiti kroz generalni urbanistički plan.

Kroz taj postupak je pristiglo 25 zahtjeva na Odluku o izradi, po pozivu 28 mišljenja, smjernica i preporuka i 28 prijedloga po pozivu gradonačelnika gospodarstvenicima te je na temlju njih, Zavod za prostorno uređenje Grada Zagreba koji je stručni izrađivač izradio Nacrt prijedloga plana. Oni će vam sada po pojedačnim cjelinama što su uspjeli ugraditi. Sektor za prostorno uređenje i graditeljstvo nam je dostavio, skupinu od 1708 zahtjeva za izdavanjem rješenja o izvedenom stanju. To su ona rješenja koja se ne mogu realizirati i koja je bilo potrebno preispitati kroz Odluku o donošenju GUP-a. Od tih, svega 30 se odnosi na Sesvete, znači to su oni zahtjevi koji se zbog plana ne mogu legalizirati, a koji će se onda još zajedno sa primjedbama sveukupno obraditi iu ovom postupku javne rasprave. Javna rasprava traje do 30.lipnja 2014.godine, do tog se trenutka mogu dati primjedbe koje se obrađuju i o njima se dobiva odgovor. Po proceduri, objavljena je u tri dnevna tiska, u Službenom glasniku, na web stranici Grada Zagreba i Ministarstva. Još jednom treba naglasiti a budući su građani već umorni od davanja zahtjeva i čini im se da se stavri neprekidno ponavljaju mi ovog trenutka apeliramo da se sve ono što je zaprimljeno do započetog postupka, do Odluke o izradi je služilo da se postupak pokrene, no primjedba koja se preda u tijeku

SEKTOR ZA POSTUPAK IZRADE I DONOŠENJA DOKUMENATA PROSTORNOG UREĐENJA
TEL . (01) 658-5773 FAX . (01) 658-5847 ADRESA . Park Stara Trešnjevka 1 . 10000 Zagreb

javne rasprave je primjeba koja traži konkretno postupanje i na koju treba dati odgovor, stoga pogledajte u plan i ako i dalje smatrate da trebate dati primjedbu bilo bi dobro da to učinite u ovom roku koji je sada raspisan.Uvid je i u područnom uredu Sesveta i u auli gradske uprave, na Trgu Stjepana Radića 1, očitovanja su do 30.lipnja 2014.godine. Jednako tako osigurali smo u zakonskih 15 dana javne rasprave da se za vrijeme praznika, vikenda i blagdana rade i pisarnica da se može izvršiti uvid.

Ivica Fanjek, uz uvodno tumačenje, nadalje obrazlaže Prijedlog Plana kroz prezentaciju, koja je prilog ovom Zapisniku.

Marijan Tomurad, zahvaljuje na izlaganju i otvara raspravu o Prijedlogu Odluke o izmjenama i dopunama Odluke o donošenju GUP-a Sesveta.

Vjekoslava Zagota, postavlja pitanje:

Suvlasnica sam čestice 6445/1 koja je proglašena zonom Z2, šumom. Budući u izlaganju nije spomenuto, molila bi da g. Fanjek pojasni.

Ivica Fanjek, odgovara:

Odlukom o izradi Plana bilo je određeno da su uvjeti zaštite zelenih zona vrlo jaki i dati su određeni kriteriji u kojima se traži da se čuva cjelovitost zelenih zona i da su intervencije moguće jedino na rubnim dijelovima i to manjeg formata i u tom smislu mi smo to i napravili. U slučaju da se traže neke veće izmjene, biti će formirano jedno tijelo u kojima su predstavnici svih nadlažnih ureda, pa tako i ured za za zaštitu spomenika i prirode pa će zajedno sa nama razmotriti svaki prijedlog koji se odnosi na tu temu i dati svoj stav.

Vjekoslava Zagota, komentira:

S obzirom da Zakon o šumama iz 2005. godine u članku 25. stavak 1, propisuje, gdje se prenamjenjuje zona šume moraju pitati, a nitko od nas suvlasnika nije nikada dobio nikakav upit niti odobrenje da se to prenamjeni, mislim da je to protuzakonito.

Božo Ćuić, postavlja pitanje:

Dao sam par puta zahtjev za prenamjenu k.č. 657, 658, 659 k.o., Sesvetski Kraljevec, prenamjena iz zone (S) u zonu (M) jer bi mi to omogućilo dogradnju postojećeg objekta.

Ivica Fanjek, odgovara:

Pogledajte još jednom na karti u slučaju da nije već izmjenjeno, ponovite primjedbu.

Mustafa Janica, postavlja pitanje:

Imam posjed u Sopnici, (R) zona k.č. 2301/12 k.o.Sesvete, 8000m2 ako je moguća prenamjena u (S).

SEKTOR ZA POSTUPAK IZRADE I DONOŠENJA DOKUMENATA PROSTORNOG UREĐENJA
TEL . (01) 658-5773 FAX . (01) 658-5847 ADRESA . Park Stara Trešnjevka 1 . 10000 Zagreb

Ivica Fanjek, odgovara:

Sistem kako je to zamišljeno, vi ćete dati primjedbu mi ćemo dati stručni stav i nakon toga ide na provjeru kod nadležnih tijela, pa ćemo vidjeti do koje mjere upravo tu površinu treba rezervirati za šport i rekreaciju ili ne. Za sada smo imali stav da se sve te zone čuvaju još uvijek dok se ne preispita cijela mreža objekata sporta i rekreacije.

Vjekoslav Horvat, Staro Brestje, postavlja pitanje:

Ovdje dolazim 22 godine, još dok je pročelnik bio Slavko Dakić. Uvijek sa jednim ciljem da se skine zelena površina sa nekih objekata i nismo uspjeli. Neugodno mi je i ne da sam umoran nego i žalostan od tih molbi, zahtjeva i do danas nula.Od crkve do centrale su bile zelene površine, ali kad je došao jedan investitor, Stanogradnja – Škegro i došao je Vlado Beštak i odobrio svu prenamjenu. Kako se to može dogoditi? Mi smo tu na djedovini, sa svoju djecu ne možemo dobiti 20 godina, a investitor dobije preko noći. Ne sluša se ni mjesna zajednica niti vijeće koje je dalo podršku.

Ankica Markić, postavlja pitanje:

Jako vas je lijepo slušati.. već 40 godina ja slušam kako vi lijepo pričate i kako vi planove donosite ali od realizacija nema ničega. Mene zanima škola Sesvetska Sela, dječji vrtić koji je tamo već beziciran preko 40 godina, tri generacije se bore oko toga i još i danas stoji..dokle ćete vi crtati školu i vrtić, kad je škola napravljena prije par godina i vrtić 2005. ispod crkve i financiran od Grada Zagreba. Dakle škole ne treba, vrtića ne treba..pa hoćete li prestati crtati školu i vrtić?! Ja više nemam snage vama pisati i dobivati iste odgovore.

Ivica Fanjek, odgovara:

O gradskoj politici nije na meni da govorim kako je. Postoje određeni standardi ovisno o broju djece da se nađe mjesto za školu i vrtić, i kad smo tražili da se ukidaju neke lokacije, nadležni ured je rekao da se stane sa tim dok oni ne ispitaju. Vjerujem da nadležni ured kada dobije više tih zahtjeva, da će preispitati obavezu da se zadrže neke lokacije a možda jednu od njih ipak prepusti i kažu da nije potrebna. S jedne strane je lijepo donjeti EU standarde i reć da će biti jednosmjenski rad a to znači da će biti škole i vrtići puta tri u cijelom Gradu Zagrebu..i mi to trebamo nacrtat, ja ne znam gdje bi ih nacrtao?!

Ankica Markić, komentira:

Vi ste nacrtali mjesto za novu školu i tamo ju sagradili a šta je sa ovom lokacijom koja čeka 40 i više godina?!

Ivica Fanjek, odgovara:

Evo, rekao sam vam proceduru, na koji način će se rješavati primjedbe, prema tome ja ne mogu drugo nego vas zamoliti da svejedno dadtete primjedbu kako bi mogli biti predmet razgovora na nivou gradskih ureda.

SEKTOR ZA POSTUPAK IZRADE I DONOŠENJA DOKUMENATA PROSTORNOG UREĐENJA
TEL . (01) 658-5773 FAX . (01) 658-5847 ADRESA . Park Stara Trešnjevka 1 . 10000 Zagreb

Ankica Markić, komentira:

Imate li vi nakon 40 godina obavezu to otkupiti? Ja nemogu više plačati košenje trave i održavanje, meni to Grad Zagreb ne refundira. A gdje je Branimirova? Gdje je centar Sesveta?

Ivica Fanjek, odgovara:

Evo, odluka nije na ovom Zavodu..prema tome, ako postoji obveza mreže javnih sadržaja mi smo ju nacrtali i nadlažni ured će dati svoje očitovanje, a ako ne dajete primjedbu oni neće dati očitovanje. Ne znam koje su realizatorske sposobnosti ovog društva, ja znam da bi bilo najbolje da mi napravimo jedu zonu i kažemo da je to zona (S) preko cijelog Grda Zagreba i gotovo, ali gdje će biti ceste, društveni standard? Nigdje! Prema tome, nema drugog modela nego nacrtati Plan i reći da je to treba osigurati a da li će se kasnije kroz provedbu, kroz izmjene i dopune reći..ne na ovoj lokaciji, nego na drugoj lokaciji, dapače. Ovo što vi meme pitate je nadležnost drugog ureda, koji kaže da mora osigurati novac, da se ta mreža realizira. Postoji ured, postoji pročelnik..a to nisam ja. Dakle, mi nacrtamo mrežu..interesi svih mogućih institucija u Gradu, a njih je nemoguće u stopostotnom dijelu usvojiti, da svi budu zadovoljni. Isto tako, je nemoguće usvojiti da sve primjedbe koji imaju ljudi budu prihvaćeni, jer uvijek se jedna primjedba kosi se se nekom drugom. Vama je jasno da ja ne mogu ukinuti sve prometnice jer je netko vlasnik čestice na kojoj je prometnica planirana, kao što je branimirova, ona će se rješti prije ili kasnije.

Ankica Markić, komentira:

Znači ja da opet pišem a vi ćete mi opet odgovoriti da će to i dalje biti škola i vrtić.

Ivica Fanjek, odgovara:

Odgovor koji dobijete, koji će nastati kroz zajednički rad gradskih tijela..to je nešto što je izmišljeno prije godinu dana, baš zato da se oni aktivno uključe u cijeli postupak izrade plana. I ova procedura je trajala godinu dana, najviše zato smo tražili očitovanja svakog ureda po temi za koji je on nadležan. Neki uredi su reagirali pozitivno, i dali su konstruktivne primjedbe a neki su uzeli time-out dok srede svoje papire..to je postupak koji traje, ja ne mogu drugo nego ako imamo izmjene i dopune u ritmu koji imamo do sada, na taj način se omogućava iz godine u godinu ta fina podešavanja u namjenama, ako je moguće obzirom na imovinsko-pravne statuse zemljišta. Koncept plana se mjenja kroz reviziju cijelog plana, mi očekujemo da će možda kroz 2, 3 godine biti dovoljno novaca da se ide u kompletnu reviziju cijelog plana, da se vuče ovaj nacrt izmjena i dopuna plana, nego da se naprave nove podloge, pa se na temelju novih podloga onda napravi novo rješenje..a mi još uvijek imamo stare podloge.

SEKTOR ZA POSTUPAK IZRADE I DONOŠENJA DOKUMENATA PROSTORNOG UREĐENJA
TEL . (01) 658-5773 FAX . (01) 658-5847 ADRESA . Park Stara Trešnjevka 1 . 10000 Zagreb

Marijan Tomurad, komentira:

Prije nekih par mjeseci, kod mene je bio predmet g.Tupeka, gdje je parcela na području Kobiljaka, koja je pola u stambenoj zoni a pola u zelenoj zoni, pa mislim da bi trebalo izaći u susret i u cjelosti prenamjeniti u stambenu.

Ivica Pažant, postavlja pitanje:

Toliko se kunemo u te zelene površine, pa će produžena Branimirova ići preko i puno zelenih površina će nestati, a Dubaoki jarak mjenjamo u (M1)? UPU Selčina-sjever, gdje nestaje dio zelenih površina..pitanje, parcela k.č. 922/3 ulica Bartola Kašića sa kompletnom infrastrukturom, vodi se pod (Z2)..taj problem već pokušavam rješiti 30 godina, a oko mene je nastalo cijelo naselje! Da li sam ja na krivom mjestu?

Ivica Fanjek, odgovara:

Ako me pitate zašto je donesen Zakon o legalizaciji, donesen je.

Ivica Pažant, postavlja pitanje:

I još nešto, UPU Gospodarska zona Sesvete – sjever, lijepo isplanirano no međutim po toj zoni se ništa ne radi.

Josip Karadža, postavlja pitanje:

Zamolba predsjedniku VGČ, da se ulica Kate Puđak planira u širem obliku, da dobijemo ZET, BUS da prođe..dio nije obuhvaćen GUP-om.

Marijan Tomurad, odgovara:

Mi smo na razini vijeća dali jasne smjernice predsjednicima MO i rekli smo, vi najbolje poznajete problematiku na svom području, sve konstruktivne prijedloge vezane uz komunalnu infru, prometnice..i sve drugo, stavite na papir i dostavite u vijeće koje će o tome raspraviti..pitanje je trenutka kada će ući u plan malih komunalnih akcija, ili u plan pričuva ili drugih resursa gradske uprave i to ćemo napraviti. Ako se radi o proširenju ulice za dva metra, vi znate da je tu samo jedan mogući problem a to su imovinski odnosi. Da li je to javno dobro ili je to privatno vlasništvo? Ako je privatno vlasništvo, moramo vidjeti sa vlasnicima kako o pretvoriti u javno dobro..prodajom, otkupom, ili ako je javni interes a oni to ne žele.

Josip Karadža, postavlja pitanje g.Fanjeku:

Da li prvo treba donjeti GUP pa onda rješavati imovinsko-pravne odnose?

Ivica Fanjek, odgovara:

Nije to pitanje tko bolje zna nego, mislim da nije dobro svaki detalj crtati u generalnom planu jer onda imate previše ograničenja i onda ako mi nacrtamo gdje je granica te prometnice..onda možda ako se ona može realizirati na drugoj strani se ne može jer smo u mi nacrtali na drugoj. PPGZ i GUP nisu zapreke da se realizira prometnica. Treba otići u Sektor za ceste i provjeriti da

SEKTOR ZA POSTUPAK IZRADE I DONOŠENJA DOKUMENATA PROSTORNOG UREĐENJA
TEL . (01) 658-5773 FAX . (01) 658-5847 ADRESA . Park Stara Trešnjevka 1 . 10000 Zagreb

li je to moguće realizirati ili ne, oni naprave provjeru, vide koji su vlasnici i nakon toga se dogovara izrada idejnog projekta gdje se koridor prometnice mora napraviti.

Vjekoslava Zagota, pita:

Kao vlasnik zemljišta u odnosu na nacrt Zakona o porezu na nakretnine u kojem sam ja položaju u odnosu na vlasništvo zemljišta? Ako ja na svom zemljištu nemam nikakva prava a porezno imam poprilično veliku obavazu, 6500 m2 zemljišta.

Marijan Tomurad, odgovara:

Gledajte, nisam pravnik ali ću vam odgovorit..postoje institucije koje mogu ponuditi adekvatne odgovore, između ostalog i sud..ako mislite da ste oštećeni, zaštite svoja prava.

Ante Žgela, Sesvetska Sopnica, postavlja pitanje:

Šta se događa sa željezničkom postajom na Sesvetskoj Sopnici?Je li to predizborni trik ili zavaravanje nas u naselju koji smo jako zaintresirani za tu postaju? To je čvorište pod pravim kutem, dakle svaki drugi dan su saobraćajke..da li će se to GUP-om ili će se ta postaja stvarno jednog dana napraviti?Ja to slušam već 40 godina..da li je GUP predvidio tu postaju?

Ivica Fanjek, odgovara:

Isto kao što smo maloprije rekli za prometnicu to vrijedi i za postaju, nije GUP ograničavajući faktor za realizaciju, to su tehnički elementi, obično se stavljaju na udaljenosti od oko 2000 m, a da li će biti 1800 ili 2200 svejedno. To je zahtjev koji se gura preko VGČ i traži se da se realizira.

Marijan Tomurad, nadopunjava:

Nije predizborni trik, radi se o strukturalnim problemima unutar HŽ infrastrukture. Mi smo prošle godine tražili tri postaje kako bi prometno povezali ovaj istočni dio grada i omogućili ljudima da nesmetano idu na posao u Zagreb. To ćemo tražiti i dalje.

Jadranka Barac, Novo Brestje, postavlja pitanje:

Prometnica kroz Novo Brestje, planirana nova uz samu školu, s jedne strane škole je već prometnica uz samu crkvu, povezuje Staro i Novo Brestje, a sa druge strane škole u mirnom dijelu naselja se planira proometnica da se još jedanput spoji Staro i Novo Brestje kroz postojeći pješački most. Zašto se to radi?Radi te djece jer sva djeca iz Novog Brestja prolaze kroz najprometniju ulicu.

Ivica Fanjek, odgovara:

Mislim da je to dobra primjeba, da je upravo taj tip primjedbe koji očekujemo u javnoj raspravi. Ako vam se nešto čini da nije logično, pogotovo životi djece, onda je to odlična argumentacija, onda ćemo mi zajedno sa prometnim sektorom, da li je neophodna ta promjena, da se automobilski promet vodi tom trasom i da li postoji rezerva da se to riješi na drugi način.

SEKTOR ZA POSTUPAK IZRADE I DONOŠENJA DOKUMENATA PROSTORNOG UREĐENJA
TEL . (01) 658-5773 FAX . (01) 658-5847 ADRESA . Park Stara Trešnjevka 1 . 10000 Zagreb

Marko Vuger, postavlja pitanje:

Imam primjedbu za centar Sesveta, za parcele ispod općine tu na kolodvoru, gdje je između Ninske i ulice koja prolazi prema knjižnici od terminala i između te dvije ulice je predviđena pješačka zona koja bi podjelila četiri parcela i onemogućila gradnju na jednoj od parcela.

Ivica Fanjek, odgovara:

Vi ćete sigurno dati primjedbu oko toga jer onošto je bitno cijela ta zona se treba razraditi kroz detaljniji plan, ako ovaj postojeći u određenim segmntima nije prihvatljiv, sigurno da će doći primjedba na njega i tražiti će se nešto drugo. Obično u centru želimo imati glavni trg, želimo glavni park, javne sadržaje..da li je opravdano predvidjeti sve umjesto da lokacije budu tza stambenu izgradnju, mislim da nije iako smo mi ovim planom dobar dio zone koja je bila namjenjena za javnu namjenu ipak prenamjenili natrag u mješovitu namjenu, zbog toga što su se desili objekti kakvi su se desili i mi ne vjerujemo u to da se oni mogu ukloniti i ponovo vratiti ono prvotno rješenje za koje mi mislimo da je bilo dobro, ali to je upravo razlika planskog rješenja i realizacije. Mislim da se rješenje može naći kroz, da se radi ovaj urbanistički plan uređenja, odnosno njegove izmjene i dopune. Mi smo smanjili obuhvat plana, izrada plana će biti jeftinija, maknuli smo sve one zone gdje uopće nema razloga da budu predmet nekakvog detaljnog istraživanja, maknuli smo i proceduru GP jer smo htjeli da se jednim običnim planom, uvjerljivo, a to je mjerilo 1:1000 ili 1:2000 svaka parcela posebno razjasni i da se točno vidi njena namjena.

Marko Vuger, nadalje pita:

Hvala, ali nisam mislio na prenamjenu određenih zona već na djeljenje parcela na način da su parcele postale slabo iskoristive.

Vanja Ambriović, postavlja pitanje:

Zona urbana pravila 2.1., onaj dio koji je sada izbačen iz zone UPU Središte Sesveta, nije mi jasno pod kojim uvjetima je predviđena nova gradnja?To je članak 64., točka 14., Zona mješovite namjene sjeveroistočno od Bjelovarske i Varaždinske, a dole između Bjelovarske i pruge nema nikakvih uvjeta.

Ivica Fanjek, odgovara:

Kod printanja materijala, napravljena je greška, pa vas molim primjedbu pa ćemo tu grašku ispraviti. To je točka 2.1., to će sada biti pod 2.2.

Vanja Ambriović, dalje pita:

Zašto? Pod 2.2. su linearne zone urbaniteta..mislim da to jako mijenja čitavu priču ljudima koji stanuju u toj zoni. Ja sam osobno protiv tog prijedloga. Najmanja udaljenost građevina od međe susjedne čestice je 5 m, to mi prvo ne stoji, jer radi se uglavnom o dovršenom dijelu naselja. Prometna mreža centra Sesveta, ako mi možete približiti na karti..

SEKTOR ZA POSTUPAK IZRADE I DONOŠENJA DOKUMENATA PROSTORNOG UREĐENJA
TEL . (01) 658-5773 FAX . (01) 658-5847 ADRESA . Park Stara Trešnjevka 1 . 10000 Zagreb

Ivica Fanjek, odgovara:

Ne mogu, predlažem da dođete u Zavod, pa ćemo pogledati točno o kojoj se prometnici radi.

Vanja Ambriović, dalje pita:

Ja ovdje živim i znam kako Sesvete funkcioniraju, svaki dan od odlaska na posao, kupovine, izlaska iz kuće..

Ivica Fanjek, odgovara:

Ako mislite da je 2.1. bolje od 2.2. i imate argumentaciju za to, to je normalan prijedlog i zašto da ne!

Vanja Ambriović, dalje pita:

U trenutku kada centar Sesveta postaje pješačka zona, pojavljuje se promet kao najveći problem..on je i sada problem ali nekako funkcionira. Ceste su preopterećene, tijekom vremena se masa ljudi iz Bjelovarske i Zagrebačke morala maknuti od prevelike buke i zagađenja.. i sad vidim da se to isto sprema i Karlovačkoj, jer nije mi jasno kuda će ići autobusni promet? Dođemo iz pravca Dugog Sela do Bjelovarske i kao sad, ne može se kroz Sesvete, a ako se mislilo ići kroz Karlovačku ulicu, mislim da je to teško moguće.

Marijan Tomurad, nadopunjava:

Gospođo, dajte konstruktivan prijedlog, dapače.

Vanja Ambriović, nadalje:

Ima jedan mali put iza Konzuma koji nije primjeren za veliku cestu..čini mi se da je ostao pothodnik kroz Jelkovečku cestu? Nadvožnjak jako mijenja vizuru naselja a buku prebacuje i biti će veća.

Marijan Tomurad, odgovara:

Gospođo, u ovom trenutku ne znam hoće li biti jedno ili drugo, prometni stručnjaci ili ljudi koji se bave tom problematikom dati adekvatno obrazloženje ako je nadvožnjak neprihvatljiv..jer jedno od mogućih rješenja je ili gore ili dolje.

Ivica Fanjek, odgovara:

Što se tiče prometa, Urbanistički zavod Grada Zagreba je napravio prometno rješenje za sam centar Sesveta, dakle postoje određena rješenja, ali to ne znači da se ta rješenja ne mogu mjenjati. Ako vidite neki nedostatak u mreži ili bi možda trebalo destimulirati u nekim ulicama promet a mi smo nacrtali kao osnovnu mrežu, jer u GUP-u crtamo samo osnovnu mrežu a ne sve ulice jer to nije taj rang, ja vas molim da date tu primjedbu ili dođite kod nas u Zavod.

SEKTOR ZA POSTUPAK IZRADE I DONOŠENJA DOKUMENATA PROSTORNOG UREĐENJA
TEL . (01) 658-5773 FAX . (01) 658-5847 ADRESA . Park Stara Trešnjevka 1 . 10000 Zagreb

Vanja Ambriović, nadalje:

To nije baš odgovor kojem sam se nadala..sve ostaje dosta nedefinirano i doslovce HŽ odluči što hoće sa terminalom.. nije određeno gdje treba biti terminal?

Ivica Fanjek, odgovara:

Gledajte, sigurno ne očekujete da u GUP-u bez idejnog rješenja se napravi projekt ili vizija jednog terminala! To je stvar koja se treba riješiti kroz tu studiju..a ovdje su bila tri različita rješenja koja je nudio UZGZ d.o.o., jedno je dobilo pozitivno mišljenje od VGČ Sesvete..možete izvršiti uvid u to rješenje i vidjeti jel vam se to čini dobro ili ne! Bilo je i spuštanja u podzemlje i zatvaranja određenih dijelova ulice i pretvaranja u pješačku zonu, dakle ima različtih mogućnosti kako se može riješiti promet u Sesvetama. Ne kažem da su sve one realne, ali upravo zato postoji obaveza da se napravi to prometno rješenje da bi bila osnova za jednu od sljedećih izmjena i dopuna GUP-a Sesveta. Evo, npr. gospodin koji je prije govorio o centru Sesveta, on je smatrao da smo mi dali previše, da smo sa upravo tim rješenjem pješačke prometnice onemogućili realizaciju njegovog projekta na tim parcelama. Mi smo dali jedno od mogućih rješenja, dakle on će dati primjedbu.. isto tako i vi, ako imate konkretnu primjedbu kako bi htjeli i vidite da se može poboljšati promet u samim Sesvetama, dati ćete prijedlog..ako imate načelne stavove, onda ćete dati načelne stavove, u svakom slučaju nešto treba napraviti, al mi na nivou GUP-a Sesveta nismo rješili pitanje prometa u detalju da je svaka proimetnica rješena, već je naznačena osnovna ulična mreža.

Vanja Ambriović, nadalje:

Nije označen koncept..ja po ovom rješenju ne vidim gdje se planira glavni promet?!

Ivica Fanjek, odgovara:

Ja mislim da je vidi, to je nacrtano ovdje ali ako vi ne vidite, ja sam vas zato pozvao da dođete u Zavod da razgovarate sa kolegom koji upravo radi taj posao.

Marijan Tomurad, odgovara:

Gospođo, ja se nadam da će Branimirova zaživjeti u svom punom opsegu kao što je planirana da se spaja na Bjelovarsku cestu. Jedan veći dio prometa tako napravljen sigurno će osloboditi centar Sesveta jednog dijela prometa, ali to košta, projekt koji se radi godinama i nije ga lako napraviti preko noći. Dakle, kada se napravi Branimiraova u svom punom profilu to će značajno rasteretiti promet u središtu Sesveta, onaj dio koji ide prema Zelini..kada to bude gotovo će se steći uvjeti za uređenje prometa i pješačkih zona u samom užem centru. Što se tiče Vukovarske, planirana je skroz do Ljudevita Posavskog, gore na Stari Jelkovec..i ja stalno apeliram kod gradonačelnika i stručnih službi da se krene sa realizacijom tog projekta.To će nam u mnogočemu olakšati život u Centru Sesveta i svima nama koji smo vezani za centar ili za kilometar, dva od centra.

SEKTOR ZA POSTUPAK IZRADE I DONOŠENJA DOKUMENATA PROSTORNOG UREĐENJA
TEL . (01) 658-5773 FAX . (01) 658-5847 ADRESA . Park Stara Trešnjevka 1 . 10000 Zagreb

Željka Horvat, postavlja pitanje:

Mogu zamoliti da vratite na dio u prezentaciji, gdje bi trebala biti promjena u Sesvetskom Kraljevcu za (D2).Mi smo predvidjeli doma za nemoćne i starije u Sesvetskom Kraljevcu, ovdje starosjedioci nemaju nikakva prava..moja mama je suvlasnica u centru Sesveta parcele na kojoj je 50 godina predviđeno za dom za starije i nemoćne. Vi sada na zahtjev investitora dio mješovite namjene u Sesvetskom Kraljevcu koji je par kilometara od centra Sesveta i to mali ficlek prenamjenjujete, a da li ste uopće primjetili da već 50 godina postoji zemljište koje je za to namjenjeno i jednako tako mi s tim ne možemo ništa! Ta zemlja je vrlo atraktivna u centru Sesveta, ali se treba odlučiti što s tim?!

Ivica Fanjek, odgovara:

Dakle što se tiče investitora, to je bio Caritas..jedna lokacija, jednog doma bilo gdje u gradu spriječava sve druge investitore da ne mogu raditi svoje programe koji imaju isti taj sadržaj..to baš ne stoji. Prema tome, mi ne možemo sada ograničiti sve domove za starije osobe u cijelom gradu Zagrebu da se ne mogu realizirati, nego će se prvo raditi na ovoj lokaciji, pa na drugoj..trećoj i četvrtoj.

Željka Horvat, nadalje:

Pardon, znači Caritas je definitivno jači od privatne osobe, pogotovo ako je ta osoba starosjedioc?!

Ivica Fanjek, odgovara:

Vidjeli ste, ovdje nema samo nekih specijalnih investitora, dakle investitori su svi oni koji su vlasnici zemljišta..tamo je predviđena da prema mreži javnih sadržaja, treba biti javna namjena. Ovdje u mješovitoj namjeni netko je predložio, da li u mješovitoj namjeni može biti i javna namjena ovog sadržaja? Naravno da može..jel ona nekom smeta? Ne smeta nikome.

Željka Horvat, nadalje:

Kada razmatrate neki zahtjev, zar onda ne vidite da ovdje ima jedno zemljište koje stoji već 50 godina , da se to realizira..stvarno imam razloga sumnjati da će se ovo realizirati u najkraćem roku a naše će i dalje stajati. S tim, da mi miljon puta pišemo zahtjeve i biti će odbijeno. Neka Grad Zagreb otkupi zemljište i već jednom napravi to.

Ivica Fanjek, odgovara:

Ja se slažem s vama, da..to je to, ali život ne može stati svuda drugdje zbog toga, jer vi ste u pravu da treba realizirati te stvari koje se planiraju, ali isto tako ova privatna inicijativa..od prenamjena zelenila, javne namjene od bilo kojeg drugog segmenta, ona paralelno egzistira. Dakle mi smo takvih zahtjeva dobili sada u prošloj godini 250 i vidi se na koji način smo reagirali na njih. Nismo reagirali na zahtjeve koje nismo dobili.

SEKTOR ZA POSTUPAK IZRADE I DONOŠENJA DOKUMENATA PROSTORNOG UREĐENJA
TEL . (01) 658-5773 FAX . (01) 658-5847 ADRESA . Park Stara Trešnjevka 1 . 10000 Zagreb

Željka Horvat, nadalje:

Naravno, ali jednako tako niste reagirali na sve zahtjeve, sve zahtjeve ne možete uvažiti, dakle uvažili ste one za koje ste mislili da bi po strukturi odgovarali.

Marijan Tomurad, pita:

Gospođo, koje su to parcele?

Željka Horvat, odgovara:

Selčina sjever, iza Kašinske.

Lukanić Tihomir, pita:

Pitanje vezano na prostor gradske četvrti Sesvete, koja nije obuhvaćena ovom kartom, radi se o katastarskim općinama Šašinovec, Vugrovec i sl. Kako se zovu planovi tog prostora i gdje se mogu vidjeti ažurirane karte? I kamo da se upute primjedbe i kada će se vršiti ažuriranje i legalizacija tog zemljišta koje je obuhvaćeno onim crnim granicama?

Ivica Fanjek, odgovara:

Ostali dio koji nije obuhvaćen GUP-om Sesveta, je unutar Prostornog plana Grada Zagreba, koji će u javnu raspravu kroz mjesec dana..ja se nadam..je to ciljana izmjena plana koja se odnosi na zbrinjavanje otpada u Gradu Zagrebu, ima i neke druge teme ali nisu vezane na promjenu građevinskih područja. Mi računamo da će iza te izmjene, slijediti druga izmjena kojom ćemo probati usuglasiti taj plan sa odredbama novog zakona, kako bi se omogućila izgradnja i na neizgrađenim dijelovima građevinskog područja. Uvid u plan možete dobiti u gradskom uredu ili Zavodu.

_____, pita:

Nisam iz Sesveta, tu sam susjed iz Resnika..htio bi napomenuti da bi bilo korektno od vas fer napomenuti svim građanima Sesveta da se u GUP-u grada Zagreba, na lokaciji Resnik, između Resnika i Ivanje Reke to je 1000 m zračne linije od novih stanova u Sesvetama, da se predviđa u sklopu zagrebačkih otpadnih voda, planira i termička obrada energane, kako to gradonačelnik voli zvati..ugl. spalionica. Ljudi dok su kupovali te stanove nitko im nije to spomenuo.

Ivica Fanjek, odgovara:

U PPGZ-u, jedina lokacija u sustavu gospodarenja otpadom, koja je nacrtana, koja već godinama egzistira..to nije nešto što je novo.

_____, nastavlja:

Lokacija Dumovec je lokacija u istraživanju..

SEKTOR ZA POSTUPAK IZRADE I DONOŠENJA DOKUMENATA PROSTORNOG UREĐENJA
TEL . (01) 658-5773 FAX . (01) 658-5847 ADRESA . Park Stara Trešnjevka 1 . 10000 Zagreb

Ivica Fanjek, odgovara:

Govorimo o važećem planu..te jedne lokacije, a to je Resnik. Mi smo prošle godine napravili prijedlog plana gdje smo istaknuli različite lokacije za istraživanje i na temelju kojeg je počela izrada plana gospodarenja otpadom u Gradu Zagrebu i nisu sve lokacije tim planom obuhvaćene kao lokacije na kojima je izgledno rješavanje otpada. Naravno da se izdvajaju dvije lokacije koje treba hitno riješiti, to je pitanje Resnika i pitanje Jakuševca, budući da su to već zone na kojima se zbrinjava otpad i to se treba zaokružiti i dati jedno normalno, suvislo rješenje..i to je taj prijedlog koji će ići u 7. mjesecu u javnu raspravu.

_____, nastavlja:

Resnik, to je inače vodozaštitno područje cijelog poteza od Ivanje Reke do Petruševca..tehnologija?

Ivica Fanjek, odgovara:

To je tema o kojoj se treba specijalno razgovarati..taj interes je pokazala i skupština Grada Zagreba, pa je tražila tematsku sjednicu vezano za zbrinjavanje otpada, pa prema tome sigurno da će ta rješenja biti dana kroz jedan postupak i da kada se skupština dogovori, će to biti podloga na temelju koje će krenuti i sam projekt zbrinjavanja otpada u Gradu Zagrebu. Ono što je isto normalan princip, to je tehnološki proces u koji je uloženo dosta novaca da se on mora završiti i da mora biti zaokruženi sistem da on ne proizvodi još veću opasnost za cijeli okoliš nego što je bilo prije ugroze kao tehnološki sustav do kraja završen. U tom smislu, lokaciju Resnik treba zadržati, završiti na način da se to područje kompletira i da se te ugroze koje su sada vezane na okoliš i zbrinjavanja mulja, da se ta moguća ekološka katastrofa spriječi. S druge strane da se riješi to pitanje savice..to je druga stvar koju bi isto trebali napomenuti. Treba imati poseban obzir i prema toplanama koje su izvor strahovitog zagađenja..zapadni dio grada je najgora zona za stanovanje upravo zbog emisije iz toplan…dakle, zbrinjavanje otpada se mora riješiti na nivou mogućnosti koje Grad Zagreb ima. Mi smo sada u izmjenama i dopunama plana, ne u reviziji plana i neke nelogičnosti koje se nalaze u sadašnjem rješenju a koje omogućavaju život u ovom trenutku a jeli se mogu ili se ne mogu promjeniti pitanje je na koje će odgovoriti Skupština Grada Zagreba. Jedna skupština je rekla da smo bili preširoke ruke, a druga ne, treba sve obrnuto..treba maksimalno štititi prirodu i ne širiti ni jedno zemljište u Gradu Zagrebu ne smije se prenamjeniti u stambenu namjenu. Mi smo takvih zahtjeva dobivali, ali to su dva različita ekstrema..mi sigurno da u svakom rješenju, pa tako i u ovom koji vidite pred sobom, smo ponudili jedno od mogućih rješenja koje se neće ovako prihvatiti nego će i pretrpiti određene transformacije, na račun toga što ćete vi dati primjedbu, što će uprava dati primjedbe, što će gospodarstvenici dati primjedbe i tako redom..U svakom slučaju, onaj koji šuti, neće reći ništa neće nam pomoć da možemo stvar sagledati sa neke druge strane i dati drugo rješenje. Mi smo svi eksperti za to da kažemo ovo se ne može, ali što se može i koje je realno i da se to realizira, to je malo teže i zato se vidi gdje jesmo i u kojem trenutku živimo. Plan služi za

SEKTOR ZA POSTUPAK IZRADE I DONOŠENJA DOKUMENATA PROSTORNOG UREĐENJA
TEL . (01) 658-5773 FAX . (01) 658-5847 ADRESA . Park Stara Trešnjevka 1 . 10000 Zagreb

to da se na papir stavi određena koncepcija i način njene realizacije, jel je to jeftino, a onda ako skupština to prihvati, to bi trebalo biti pravilo igre. Meni je žao što u određenom trenutku to pravilo igre se iskvari i onda vi pitate pitanja koja su izuzetno teška, život je napravio nešto..pola ljudi nije poštivalo plan, ali mi tu živimo..to se ne dešava baš svuda, ali kod nas je to normalno. Izgleda da vi napravite jedno rješenje i nakon toga se svi sjate kako da ne bi se realiziralo to rješenje. Ti planovi koje mi radimo, to je generalni plan..on nisu nastali jučer, to su planovi koji se mjenjaju dugi niz godina. Mi sada o ovom planu kada govorimo, govorimo da je on nastao 2003.godine, iako njegovi korijeni sežu daleko prije. U ovoj verziji koja je dosta prepoznatljiva možemo ipak govoriti ipak već o jednom desetljeću planiranja na ovom prostoru i stalno dolazimo do istih tema i stalno se tu razgovaramo o tome da nešto nije realizirano. Nije plan kriv što nije realiziran, dakle ako postoji neki drugi put i da se može napraviti neko bolje rješenje, upravo je sada prilika da se dade primjedba i da se ono rješenje koje se ne može realizirati, da se zamjeni boljim. Uvijek postoje elementi ograničenja koje ste vi rekli, s jedne strane treba se brinuti da Zagreb bude zdravi grad, s druge omogućiti gospodarstvenicima da se realiziraju gospodrske zone da se zaradi novac..mi svi znamo da nas ekologija neće spasiti, nego će nas spasiti tehnologija. Normalno da tehnologija koja nije obzirna prema ekologiji, ne može ni ona proć.Uvijek je negdje sredina..kako se što radi, kako se planira? Ona se u zadnjih 10-20 godina strahovito mijenja..pogledajte samo koliko su se puta mjenjali propisi iz ove naše oblasti. Svake dvije godine vi imate neku novu strukturu. Ovo što vi govorite, zašto ja 40 godina živim u rezervi zbog jednog plana? To je pitanje provedbe, što se radi dok se plan ne realizira? To se rješava zakonom ili drugim propisom, to se ne može riješiti na nivou prostornog plana gdje će skupina arhitekata reći to će se raditi ovako ili ne. Mi od vas svih molimo vaše primjedbe, sugestije, vaša rješenja..a ako netko nema rješenja ali samo osjeća da nešto treba biti drugačije napravljeno, to je isto odlična primjedba. Kolege koje su u struci, koje jako dobro znaju probleme koji nastaju kod projektiranja, to je nama izuzetno važno da se takva pitanja daju. Planse ne radi jer mi volimo crtati planove, on služi upravo zbog toga, da se na temelju njega omogući izdavanje dokumenata..bilo lokacijske dozvole ili građevinsku dozvolu, on ima svoju svrhu. Mi dajemo određene pretpostavke, planiramo..da bi se uopće moglo doći do projektnog rješenja uz maksimalno koriste postojeći resursi i da se radi ekonomsko rješenje koje se može realizirati.

Predsjednik Vijeća Gradske četvrti Marijan Tomurad, zahvaljuje g. Fanjeku na iscrpnom izlaganju i zaključuje da nema više pitanja, zahvaljuje svim sudionicima javne rasprave na sudjelovanju te podsjeća na mogućnost davanja primjedbi do kraja javne rasprave odnosno 30.06.2014. godine na način kao što je to detaljno obrazloženo u uvodnom izlaganju te zatvara javnu raspravu.

Javna rasprava završila je u 18:55 sati.

Zabilježila: Gordana Müller Mikić, dipl.ing.arh.

SEKTOR ZA POSTUPAK IZRADE I DONOŠENJA DOKUMENATA PROSTORNOG UREĐENJA
TEL . (01) 658-5773 FAX . (01) 658-5847 ADRESA . Park Stara Trešnjevka 1 . 10000 Zagreb

GUP SESVETA – izmjene i dopune 2014.

Javno izlaganje
ponedjeljak 23.06.2014. u 17:00 sati
„Plava dvorana“ Trg Dragutina Domjanića 6, Sesvete

POPIS PRISUTNIH

ime i prezime	**institucija/ tvrtka**	**kontakt podaci** (tel/mail)
GORDANA MÜLLER	GU ZA PROSTORNO	gorgemuller-nikić@zagreb.hr
MARGARETA SPAJIĆ	GU za prostorno uređenje	margareta.spajic@zagreb.hr
VALENTINA SPUDIĆ	-//-	valentina.spudic@zagreb.hr.
MARIJAN TOMURAD	VGČ SESVETE	098 316 057
SABINA ŠABANOVIĆ	ZAVOD ZA PROSTORNO UREĐENJE GRADA ZAGREBA	sabina.sabanovic@zagreb.hr
IVICA FANJEK	ZZPUGZ	ivica.fanjek@zagreb.hr
MARIJANA SIRONIĆ	Gradski ud za prostorno uređenje	marijana.sironic@zagreb.hr
LIDIJA SEKOL	ZZPUGZ	lidija.sekol@zagreb.hr.

ime i prezime	institucija/ tvrtka	kontakt podaci (tel/mail)
Toni Bilus	GU za prostorno uređenje	toni.bilus@zagreb.hr
IVICA BAŽANT		IVICA.BAZANT2@gmail.com
MIRNA VRCA	GU ZA PROSTORNO UREĐENJE	mirna.vrca@gmail.com
FRANA PUSKADIJA	GU za prostorno uređenje	frana.puskadija@~~gmail~~ zagreb.hr
KLARA GRŽIN	GU ZA PROSTORNO UREĐENJE	klara.grzin@gmail.com
VJEKOSLAVA ZAGOTTA	suvlasnica čestice 6445/1	6307 341 4666 908 MOB. 0996390555 vzagotta@voda.hr
MIROSLAV I TOMISLAV ANTUNOVIĆ	VLASNICI ČESTICE K.Č. 4495 SESVETSKI KRALJEVEC	TOL 099 6987111
ŽELJKA HORVAT	vlasnik čestice n.z. Selčina Sjever	091/6105-150 zeljka.horvat@siemens.com
HORVAT VJEKOSLAV	89 i 88 vlasnik čestice BRESTJE	2005-508
Stjepan Vuglek	Brestovečka 10 Vjećnik u V.G.Č.	095 9111535

ime i prezime	institucija/ tvrtka	kontakt podaci (tel/mail)
Bože Čnić	~~ZA K.Č. 657~~ G. TEHNIČAR GRATELI	Za K.Č. 675, 658 DA BUDE OBUHVĆENA OBC PARCELE U ZONU 8.
MARKO VUGER	URED OVLAŠTENE ARH. VIŠNJE KLJAJIĆ	091 572 9195 marko.vuger@gmail.com
PEKČEC BISERKA	GRADNJA GORANEC d.o.o	gradnja.goranec@gmail.com
Žgela Ante	KAO gradanin	sesv. sopnica Zelengajska 3
ŠIMO DOMAZET	rovnje kč 3831 ko Sesv. soda kč 3833/1 do kč 3833/6	2006067 shimo.domazet@gmail.com
DAVOR PODGAJSKI	Sektor za promet	610-1147 davor.podgajski@zagreb.hr.
BITORAJC BRANKO		2000-969 [illegible]
MARIJAN PRELEC		Sopnička 44 5618-401
MIROSLAV POLOVANEC	ZASTUPNIK SKUPŠTINA GRADA	091-6008-666
ILIJA JERBIĆ	OSOBNO	0911626764 Jerbić

ime i prezime	institucija/ tvrtka	kontakt podaci (tel/mail)
ZDRAVKO JANDRIĆ	OSOBNO	098-253-222 Jandr
KATARINA POSAVEC	OSOBNO	098/805-620 Po
MARIJA PUKŠEC	OSOBNO	
Nevenka Bistrički Elčija	privatno kč. 1305/1 k.o. SESVETE	098/933-4440 Bistrički
MIRAN KOVAČEK	privatno i TELEKTRA d.o.o.	miran.kovacek@telektra.hr
Ivan Karmatz	privatno	
TUPEK LJUDEVIT		
ZLATKO PRUSEC		091 5093 092 01 2004 824
Fuček Josip	Osobno	2000-766
TIHOMIR LUKANIĆ	osobno	tihomirlukanic@hotmail.com

ime i prezime	institucija/ tvrtka	kontakt podaci (tel/mail)
Miroslav ČIHAK	Udruženje obrtnika Sesvete	091/3001-086 uo.sesvete@hok.hr
BORIS GREGURIĆ	ZAVOD ZA PROSTORNO UREĐENJE GRADA ZAGREBA	boris.gregguric@zagreb.hr
VANJA AMBRIOVIĆ	ARHITEKT AMBRIOVIĆ d.o.o.	vanja.ambriovic@gmail.com
VLADO BUDAK		O. IVEKOVIĆA 14 SESVETE 098 171 3959
MARIJO MARKOVIĆ		DRENČEC BOŽIČIĆEVA 2 091 721 8432
JADRANKA BARAC	INTRA MUROS d.o.o.	intramuros.barac@gmail.com 091/5491-875
Dragica Tulić	Osobno	098/9740-853

PREZENTACIJA_GUP Sesvete-izmjene i dopune 2014.
Zavod za prostorno uređenja Grada Zagreba

GENERALNI URBANISTIČKI PLAN SESVETA
IZMJENE I DOPUNE 2014.
JAVNA RASPRAVA 16.06.2014. – 30.06.2014.

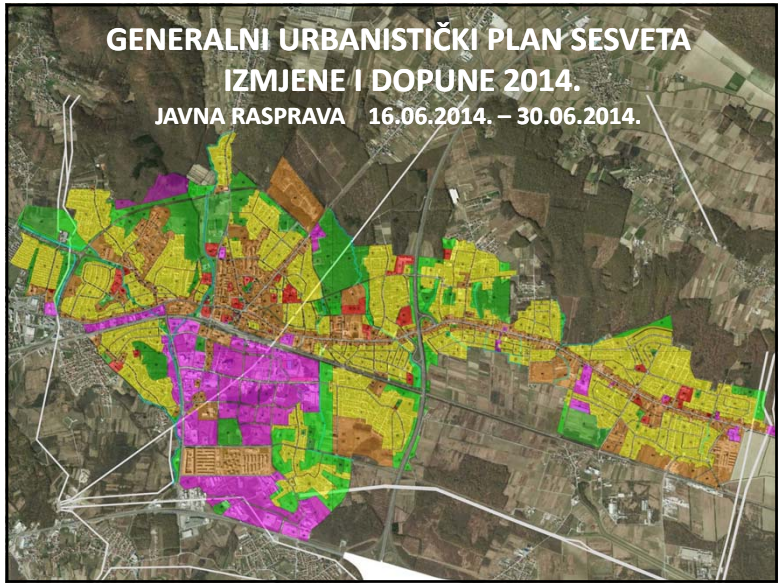

Nositelj izrade izmjena i dopuna:

GRADSKI URED ZA PROSTORNO UREĐENJE, IZGRADNJU GRADA, GRADITELJSTVO, KOMUNALNE POSLOVE I PROMET
Sektor za postupak izrade i donošenja dokumenata prostornog uređenja
Park stara Trešnjevka 1, 10 000 Zagreb

Stručni izrađivač prijedloga plana:

ZAVOD ZA PROSTORNO UREĐENJE GRADA ZAGREBA
Ulica Republike Austrije 18, 10 000 Zagreb

POLAZIŠTA

- **Odluka o donošenju Generalnoga urbanističkog plana Sesveta (Sl. gl.GZ 14/03, 17/06, 1/09 i 7/13)**
- **Odluka o izradi Izmjena i dopuna Generalnoga urbanističkog plana Sesveta - donesena na 9. sjednici Skupštine Grada Zagreba 29. studenog 2013. (Sl. gl.GZ 24/13)**
- **Novi zakoni i pravilnici - Zakon o prostornom uređenju (NN 153/13)**

OBUHVAT IZMJENA I DOPUNA

- **Obuhvat izmjena i dopuna istovjetan je obuhvatu GUP-a, utvrđen Prostornim planom Grada Zagreba, površine oko 1.816 ha**

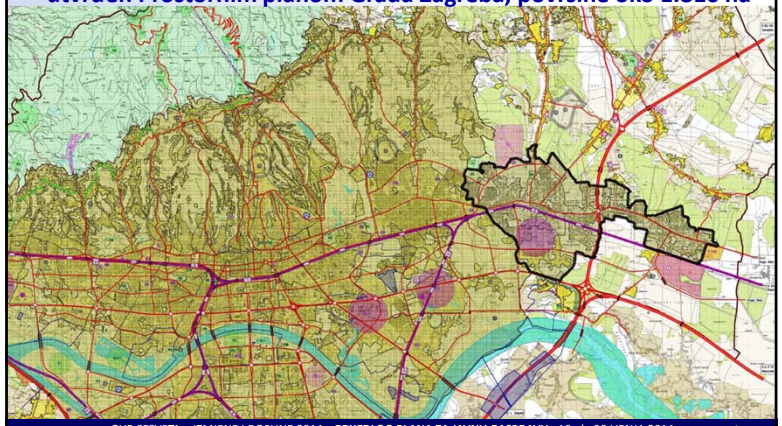

RAZLOZI ZA IZRADU IZMJENA I DOPUNA PLANA

- Ugrađivanje podataka, planskih smjernica i propisanih dokumenata dostavljenih u postupku **Prethodne rasprave** koja je trajala **od 16. do 29. siječnja 2014. godine**
- Ispitivanje prijedloga za izradu izmjena i dopuna Plana podnesenih i zaprimljenih u periodu od 2009. do 2013. i zaprimljenih do stupanja na snagu Odluke o izradi Izmjena i dopuna GUP-a Sesveta.
- Osiguranje prostorno-planskih preduvjeta za realizaciju strateških ciljeva razvoja i projekata utvrđenih ZagrebPlanom
- Usklađivanje dijelova Elaborata Plana sa stanjem u prostoru (prometna i infrastrukturna mreža, te ostali kartografski prikazi)
- Usklađivanje Plana sa Zakonom o prostornom uređenju (NN 153/13)
- Preispitivanje trasa postojećih i planiranih prometnih, energetskih i infrastrukturnih sustava
- Preispitivanje obveza donošenja provedbenih dokumenata prostornog uređenja, te njihovih obuhvata kao i smjernica za izradu tih dokumenata
- Preispitati postupke mjera provedbe Plana posebice u dijelu koji se odnosi na gradske projekte

PRIJEDLOZI ZA IZMJENU I DOPUNU

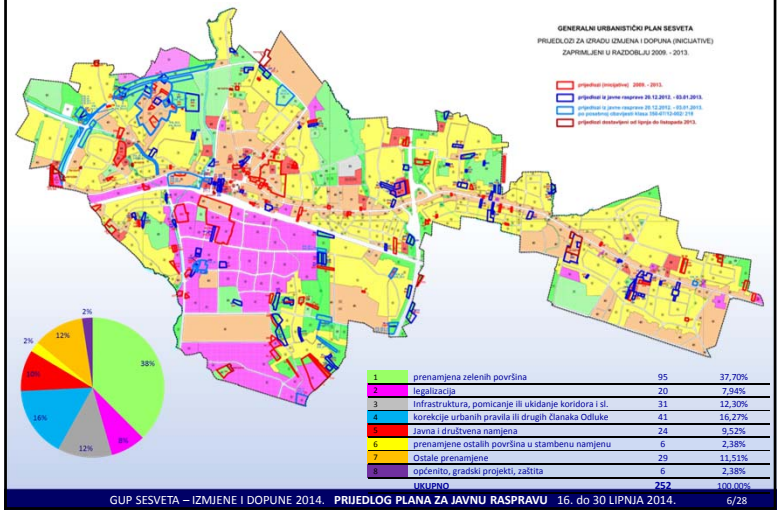

1	prenamjena zelenih površina	95	37,70%
2	legalizacija	20	7,94%
3	infrastruktura, pomicanje ili ukidanje koridora i sl.	31	12,30%
4	korekcije urbanih pravila ili drugih članaka Odluke	41	16,27%
5	Javna i društvena namjena	24	9,52%
6	prenamjene ostalih površina u stambenu namjenu	6	2,38%
7	Ostale prenamjene	29	11,51%
8	općenito, gradski projekti, zaštita	6	2,38%
	UKUPNO	252	100,00%

PRIJEDLOG PLANA 2014. - TEME

1. **STRATEŠKI CILJEVI RAZVOJA** Badel - Sljeme
2. **JAVNA I DRUŠTVENA NAMJENA** Središte Sesveta, pojedine lokacije
3. **MJERE PROVEDBE PLANA** Javni natječaji – gradski projekti – UPU-i
4. **PROMET I INFRASTRUKTURA** Usklađenje sa stanjem u prostoru
5. **GOSPODARENJE OTPADOM** novo reciklažno dvorište
6. **POVRŠINE POSEBNE NAMJENE** Zaštitna zona
7. **ZAŠTITA PRIRODE I KULTURNIH DOBARA** Studija DZZP
8. **OZAKONJENJE NEZAKONITO IZGRAĐENIH ZGRADA**

STRATEŠKI CILJEVI RAZVOJA

Transformacija prostora - kompleks Badel



STRATEŠKI CILJEVI RAZVOJA

Transformacija prostora - kompleks Badel

2013.



2014.



STRATEŠKI CILJEVI RAZVOJA

Prostor bivše tvornice Sljeme



STRATEŠKI CILJEVI RAZVOJA

Prostor bivše tvornice Sljeme

2013.



Bivša tvornica unutar UPU gospodarska zona Sesvete - sjever

2014.

Mješovita namjena uz Kelekovu ulicu

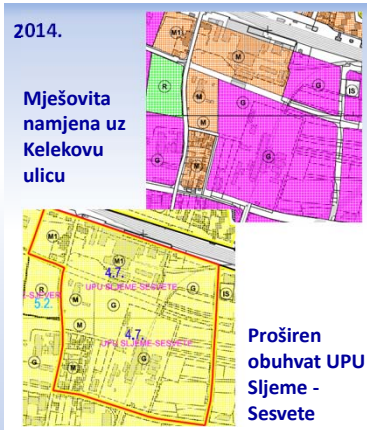

Proširen obuhvat UPU Sljeme - Sesvete

JAVNA I DRUŠTVENA NAMJENA

Središte Sesveta



JAVNA I DRUŠTVENA NAMJENA

prijedlozi / inicijative

Središte Sesveta



2013.

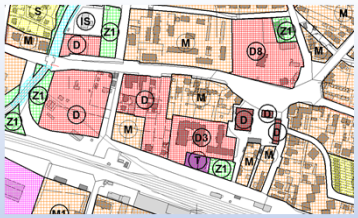

2014.



JAVNA I DRUŠTVENA NAMJENA

Promjene na drugim lokacijama

2013.

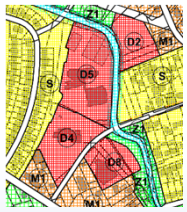

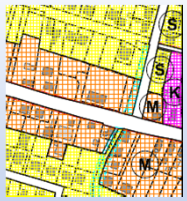

2014.

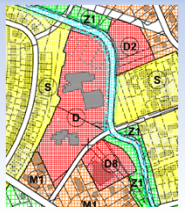

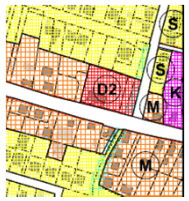

Škola i dječji vrtić u Novom Brestju

Dom za starije i nemoćne u Sesvetskom Kraljevcu

MJERE PROVEDBE PLANA

Javni natječaji

2013.

Zona Dubec

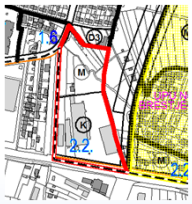

Hotel Antunović – Sesvetski Kraljevec

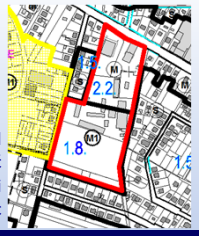

2014.



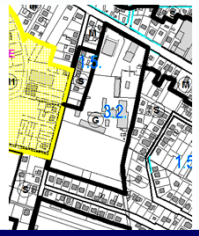

Ukidanje obveze provođenja javnog natječaja
- temeljem članka 55. Zakona o prostornom uređenju (NN 153/13)

MJERE PROVEDBE PLANA

Gradski projekti



MJERE PROVEDBE PLANA

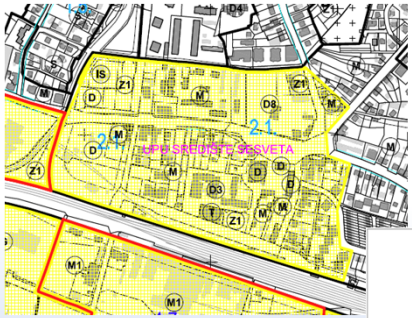

Obuhvati detaljnijih planova

Prijedlog obuhvata plana 2014:
propisivanje izrade cjelovite programsko – prostorne studije središta Sesveta



UPU središta Sesveta
Sl.gl.GZ broj 17/1999.

PROMET I INFRASTRUKTURA

Prometni sustav

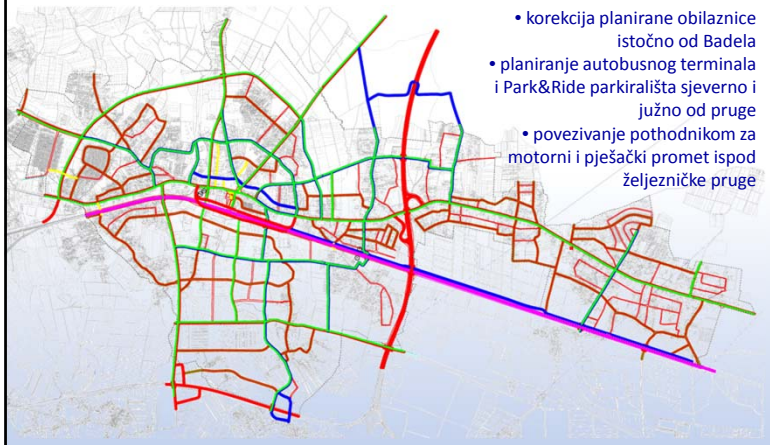

- korekcija planirane obilaznice istočno od Badela
- planiranje autobusnog terminala i Park&Ride parkirališta sjeverno i južno od pruge
- povezivanje pothodnikom za motorni i pješački promet ispod željezničke pruge

PROMET I INFRASTRUKTURA

Energetski sustav, pošta i telekomunikacije

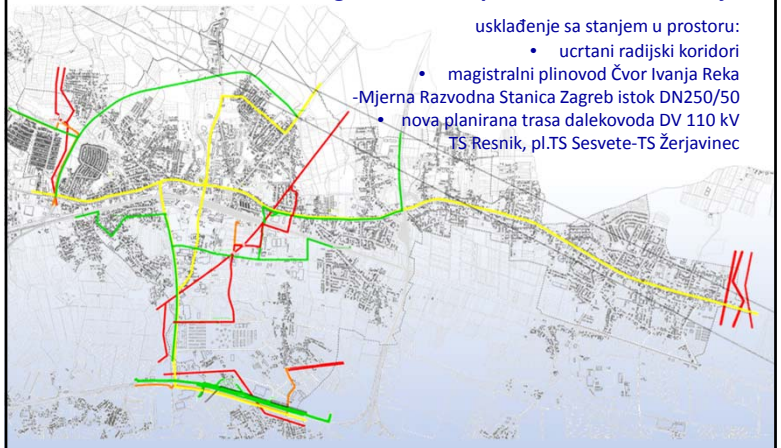

usklađenje sa stanjem u prostoru:

- ucrtani radijski koridori
- magistralni plinovod Čvor Ivanja Reka -Mjerna Razvodna Stanica Zagreb istok DN250/50
- nova planirana trasa dalekovoda DV 110 kV TS Resnik, pl.TS Sesvete-TS Žerjavinec

PROMET I INFRASTRUKTURA

Vodnogospodarski sustav i gospodarenje otpadom



– usklađenje sa stanjem u prostoru temeljem dostavljenih podataka od podružnice Zagrebačkog Holdinga Vodoopskrba i odvodnja d.o.o.

GOSPODARENJE OTPADOM

Planirana reciklažna dvorišta

– nova lokacija na istočnom rubu naselja Novi Jelkovec

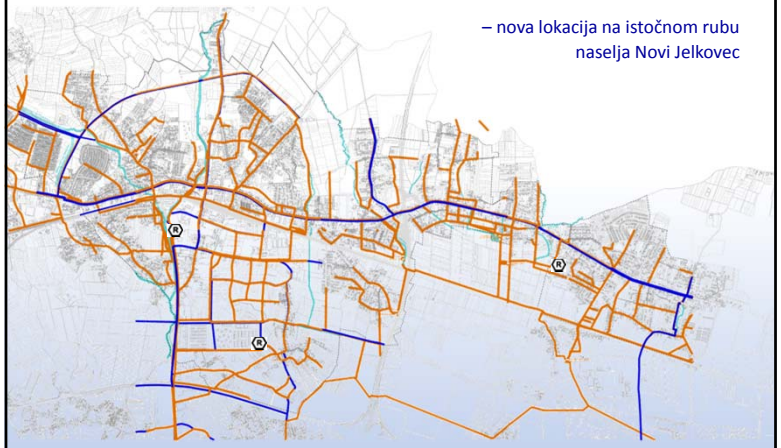

POVRŠINE POSEBNE NAMJENE

2013.

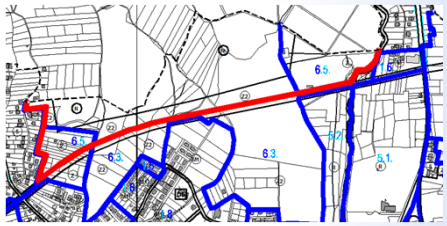

2014.

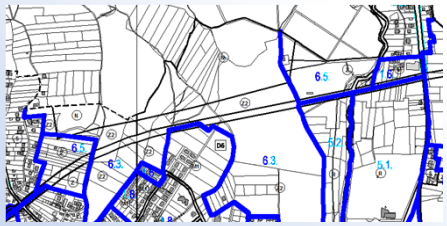

Vojna lokacija Dobrodol – Markovo polje

- briše se zaštitna i sigurnosna zona temeljem zahtjeva Ministarstva obrane

ZAŠTITA PRIRODE I KULTURNIH DOBARA



- **Na području GUP-a Sesveta nema evidentirane ekološke mreže niti područja zaštićenih temeljem Zakona o zaštiti prirode**
- **Evidentirani dijelovi prirode štite se planskim mjerama zaštite**
- **Državni zavod za zaštitu prirode dostavio je studiju**
  Obilježja područja za stanovišta zaštite prirode s prijedlogom mjera zaštite
- **Detaljne mjere za očuvanje šumskih staništa propisuju se uvjetima zaštite prirode za odgovarajuće šumsko-gospodarske osnove / programe na području obuhvata GUP-a Sesveta**

OZAKONJENJE NEZAKONITO IZGRAĐENIH ZGRADA

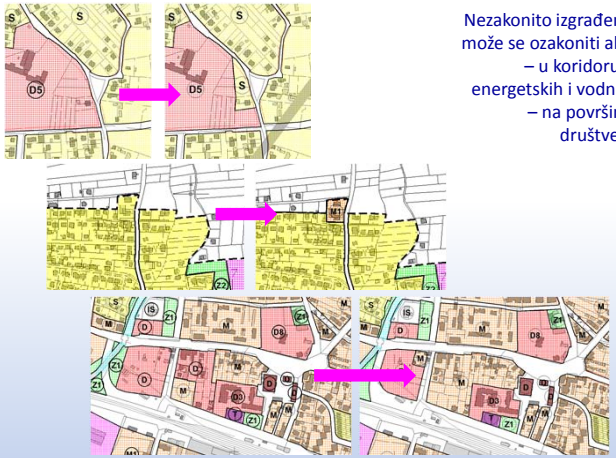

Nezakonito izgrađena zgrada ne može se ozakoniti ako se nalazi :
– u koridoru prometnih, energetskih i vodnih građevina
– na površinama javne i društvene namjene
....

PROMJENE NAMJENE – PRIHVAĆENI PRIJEDLOZI

2013.

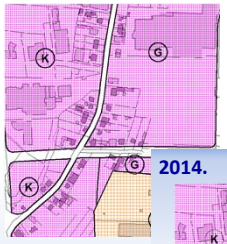

2014.



Kelekova ulica

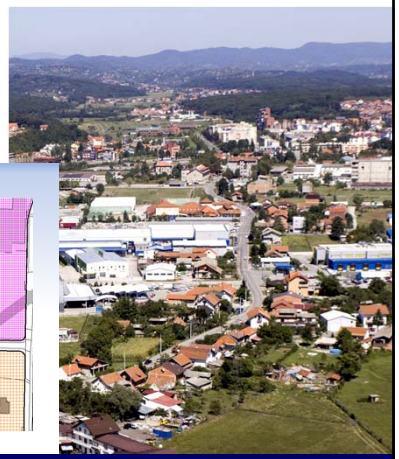

PROMJENE NAMJENE – PRIHVAĆENI PRIJEDLOZI

2013.



2014.



Brestovečka cesta

LOKACIJE IZMJENA





GUP SESVETA - izmjene i dopune 2014.

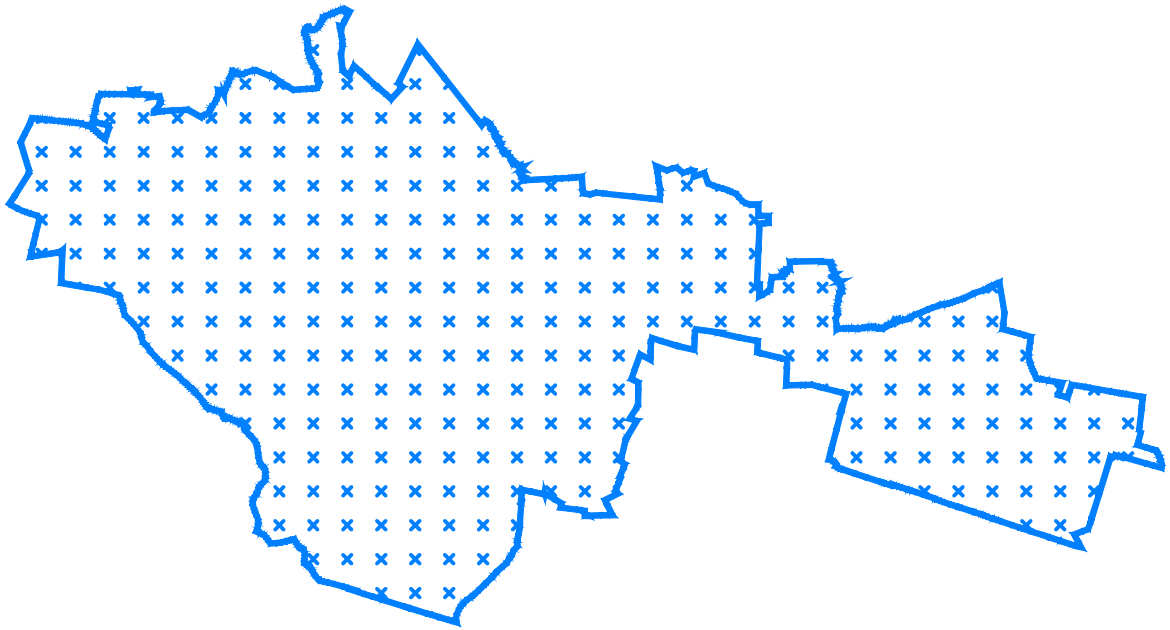

GRADSKI URED ZA PROSTORNO UREĐENJE, IZGRADNJU GRADA, GRADITELJSTVO, KOMUNALNE POSLOVE I PROMET
Sektor za postupak izrade i donošenja dokumenata prostornog uređenja, Park Stara Trešnjevka 1, 10 000 Zagreb

GUP SESVETA - izmjene i dopune 2014.

Odluka o izradi izmjena i dopuna GUP-a Sesveta

(Službeni glasnik Grada Zagreba 24/13 od 29. studenog 2013. godine)

RAZLOZI ZA IZRADU IZMJENA I DOPUNA PLANA (članak 5. Odluke):

1. projekti kojima se ostvaruje razvoj Sesveta
2. podloge, stanje u prostoru
3. tematska područja iz inicijativa
4. legalizacija
5. zakon

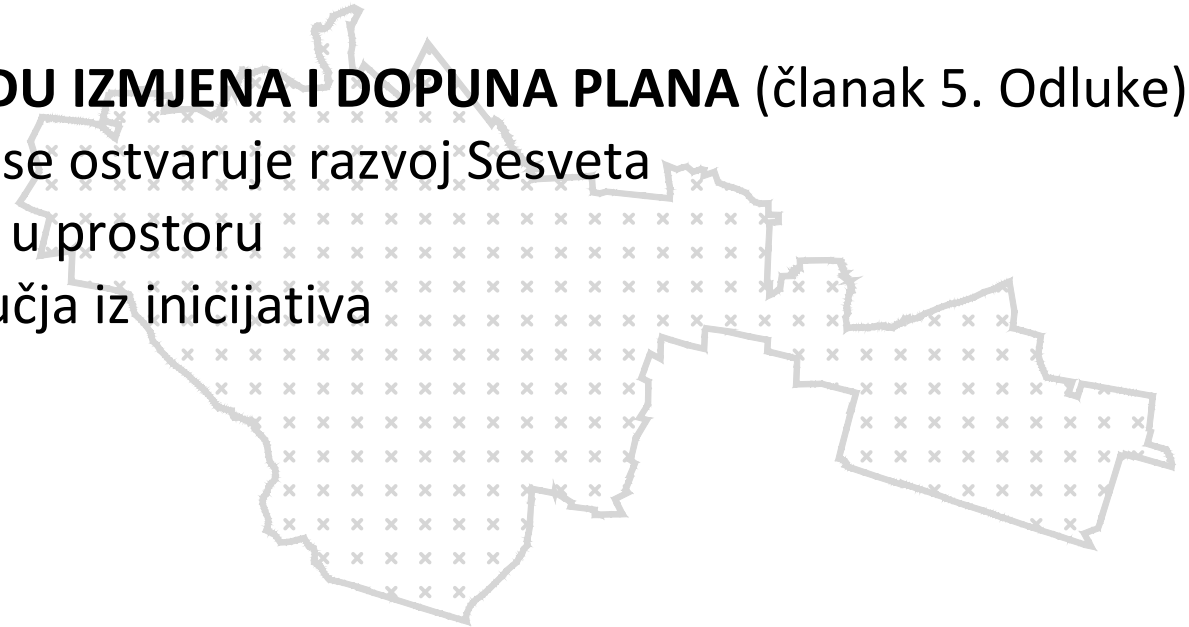

1. PROJEKTI KOJIMA SE OSTVARUJE RAZVOJ SESVETA

- opredjeljenja iz ZagrebPlana
- konkurentno gospodarstvo
- transformacija bivših tvornica Badel i Sljeme
- javne potrebe Sesveta
  (obrazovne, kulturne, socijalne, zdravstvene, braniteljske i dr.)
- prometna infrastruktura
  (povezivanje prostora sjeverno i južno od pruge, prometno rješenje i smirivanje prometa u središtu Sesveta, unapređenje biciklističkog prometa, planiranje mreže P&R parkirališnih prostora, omogućavanje realizacije projekta integriranog prijevoza, prometnih tokova za unapređenje javnih gradskih prostora i dr.)
- površine "N" namjene
- tržnice

2. PODLOGE, STANJE U PROSTORU

- prometni infrastrukturni sustav
- komunalni infrastrukturni sustav
- gospodarenje otpadom
- mjere provedbe
  (urbanistički planovi, gradski projekti, natječaji)
- usklada Plana sa aktualnim stanjem u prostoru
- usklada dijelova Elaborata Plana

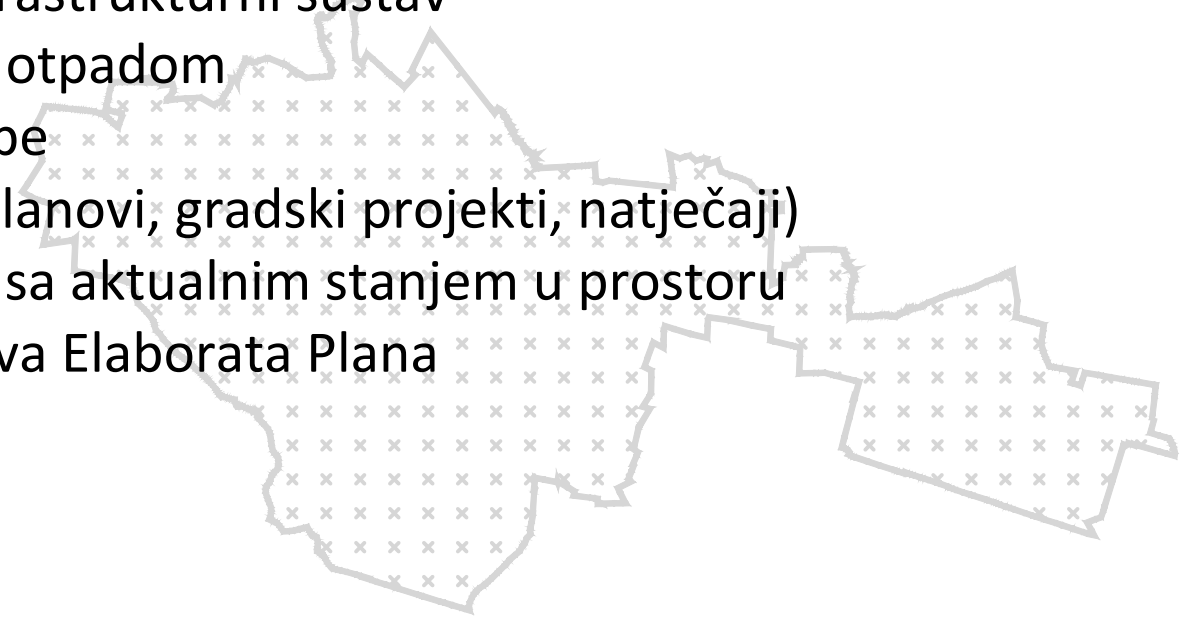

3. TEMATSKA PODRUČJA IZ INICIJATIVA

- javne zelene površine
- legalizacija
- infrastruktura
- urbana pravila
- javna i društvena namjena
- prenamjena u stambeno
- ostala prenamjena
- gradski projekti
- odluka
- zaštićeni dijelovi prirode



4. LEGALIZACIJA

- zaključak o odgodi donošenja rješenja o izvedenom stanju
- urbana obnova i sanacija

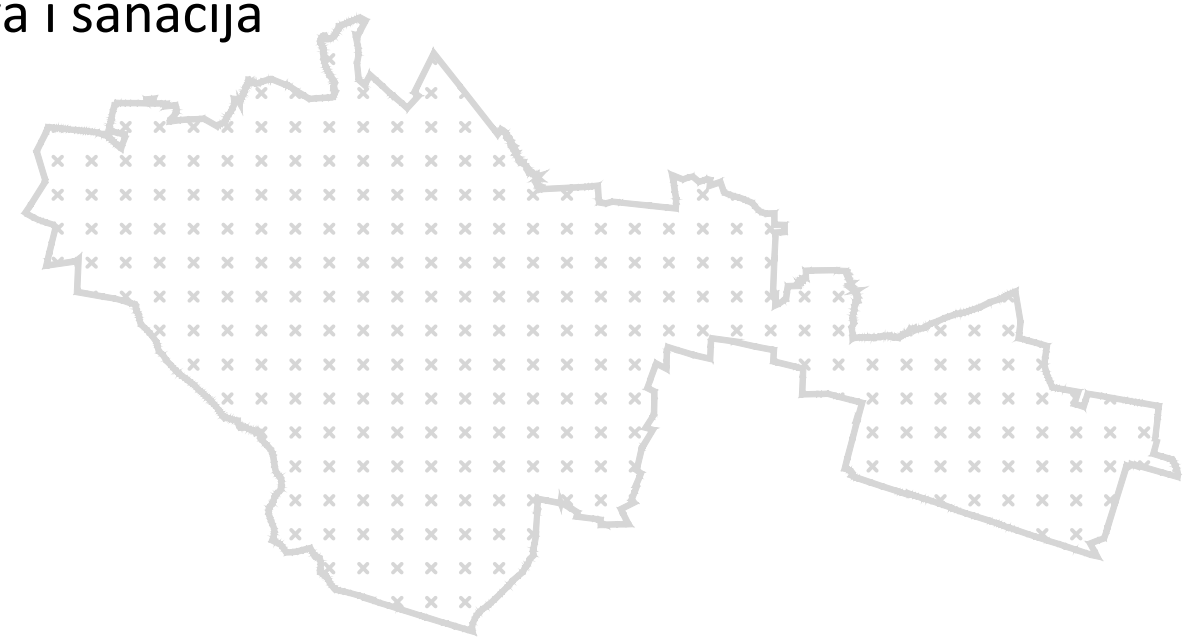

5. ZAKON

- usklađenje sa Zakonom

GUP SESVETA - izmjene i dopune 2014.

nositelj izrade obavijestio je javnost o izradi izmjena i dopuna Plana **oglasima u Večernjem listu i Jutarnjem listu od 16. prosinca 2013. godine** te na web-stranici Grada Zagreba

GRAD ZAGREB
GRADSKI URED ZA PROSTORNO UREĐENJE, IZGRADNJU GRADA, GRADITELJSTVO, KOMUNALNE POSLOVE I PROMET
Republike Austrije 18

Na temelju članka 82. Zakona o prostornom uređenju i gradnji (Narodne novine, broj 76/07, 38/09, 55/11, 90/11, 50/12, 55/12, 80/13) Grad Zagreb, Gradski ured za prostorno uređenje, izgradnju Grada, graditeljstvo, komunalne poslove i promet objavljuje

OBAVIJEST O IZRADI PROSTORNIH PLANOVA

Temeljem Odluke o izradi izmjena i dopuna Generalnog urbanističkog plana grada Zagreba, Odluke o izradi izmjena i dopuna Generalnog urbanističkog plana Sesveta i Odluke o izradi Urbanističkog plana uređenja Martinovka - zona istok (Službeni glasnik Grada Zagreba, broj 24/2013) započela je izrada sljedećih prostornih planova:

1. Izmjena i dopuna Generalnog urbanističkog plana grada Zagreba;
2. Izmjena i dopuna Generalnog urbanističkog plana Sesveta;
3. Urbanistički plan uređenja Martinovka - zona istok.

Objava javnih rasprava o prijedlogu prostornog plana, odnosno izmjena i dopuna prostornog plana, biti će objavljena u Službenom glasniku Grada Zagreba, dnevnom tisku te web stranici Grada Zagreba i Ministarstva graditeljstva i prostornog uređenja, najmanje osam dana prije početka javne rasprave.

Detaljne informacije o tijeku izrade navedenih prostornih planova mogu se dobiti i u Gradskom uredu za prostorno uređenje, izgradnju Grada, graditeljstvo, komunalne poslove i promet, Ulica Republike Austrije 18, 10 000 Zagreb, na telefon 01/610-1873 ili 610-1883 i na web adresi: www.zagreb.hr.

dopisom od **9. prosinca 2013. godine**, nositelj izrade je s pozivom na dostavu zahtjeva **dostavio Odluku o izradi izmjena i dopuna GUP-a Sesveta** tijelima i pravnim osobama iz članka 79. Zakona, odnosno, iz članka 10. Odluke o izradi izmjena i dopuna Plana

do 10. siječnja 2014. godine **PRISTIGLO JE 25 ZAHTJEVA**

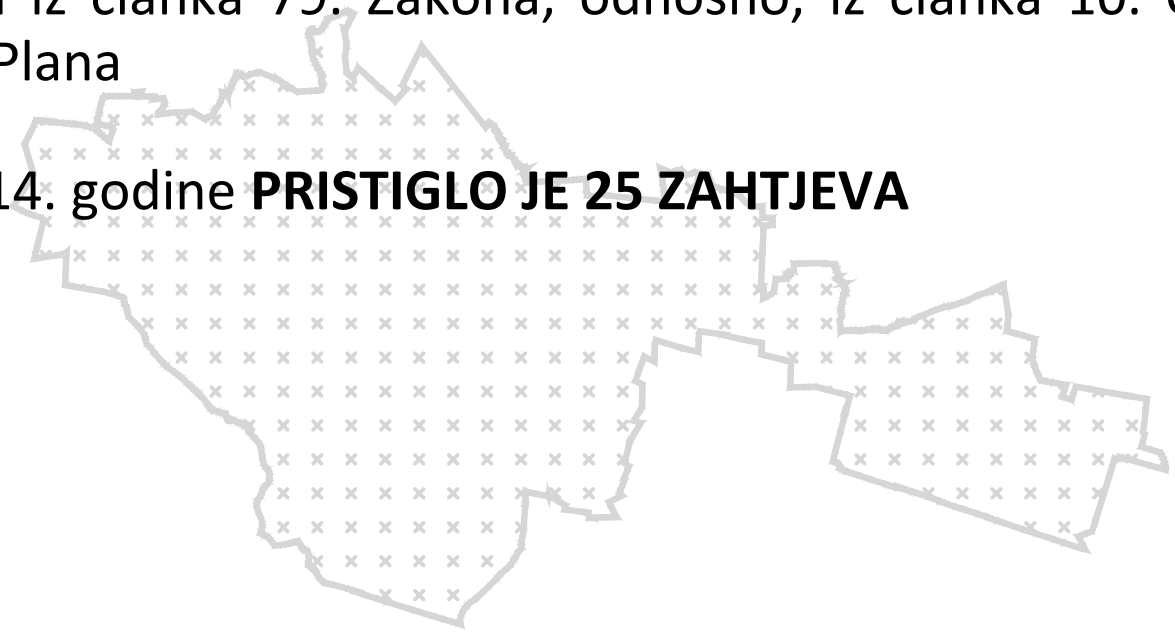

GUP SESVETA - izmjene i dopune 2014.

PRETHODNA RASPRAVA _ 15. - 29. siječnja 2014.

nositelj izrade je dopisom od 13. siječnja 2014. godine, obavijestio o provođenju prethodne rasprave nadležna tijela i osobe iz članka 79. Zakona, odnosno, iz članka 10. Odluke o izradi izmjena i dopuna Plana

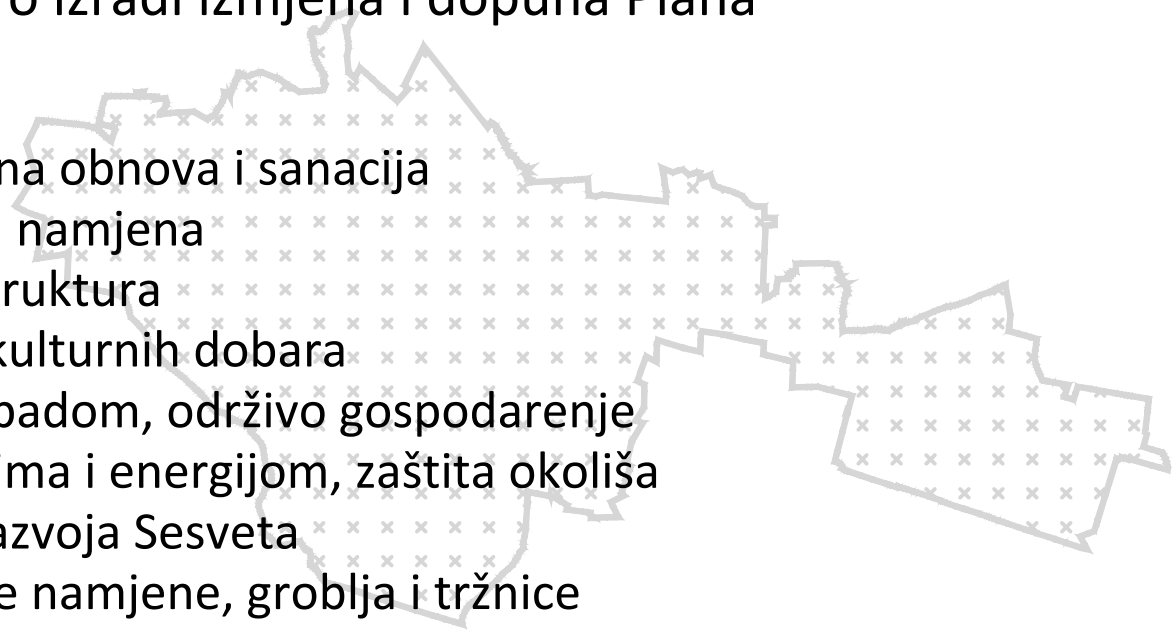

TEME:

01 legalizacija, urbana obnova i sanacija
02 javna i društvena namjena
03 prometna infrastruktura
04 zaštita prirode i kulturnih dobara
05 gospodarenje otpadom, održivo gospodarenje prirodnim resursima i energijom, zaštita okoliša
06 strateški ciljevi razvoja Sesveta
07 površine posebne namjene, groblja i tržnice
08 mjere provedbe Plana, usklada Plana sa Zakonom i ostalim propisima, usklada pojedinih dijelova Plana međusobno, dopuna odredbi za provođenje plana

do 18.veljače 2014.godine **PRISTIGLO JE 28 MIŠLJENJA, SMJERNICA I PREPORUKA**

GRADSKI URED ZA PROSTORNO UREĐENJE, IZGRADNJU GRADA, GRADITELJSTVO, KOMUNALNE POSLOVE I PROMET
Sektor za postupak izrade i donošenja dokumenata prostornog uređenja, Park Stara Trešenjevka 1, 10 000 Zagreb

GUP SESVETA - izmjene i dopune 2014.

dopisom od 15. siječnja 2014. godine, **gradonačelnik Grada Zagreba, pozvao je trgovačka društva** koja obavljanjem svoje djelatnosti doprinose gospodarskom potencijalu Grada Zagreba da putem Gradskog ureda za gospodarstvo, rad i poduzetništvo najkasnije do 10. veljače 2014. godine dostave svoje prijedloge za Izmjene i dopune Plana

PRISTIGLO JE 28 PRIJEDLOGA

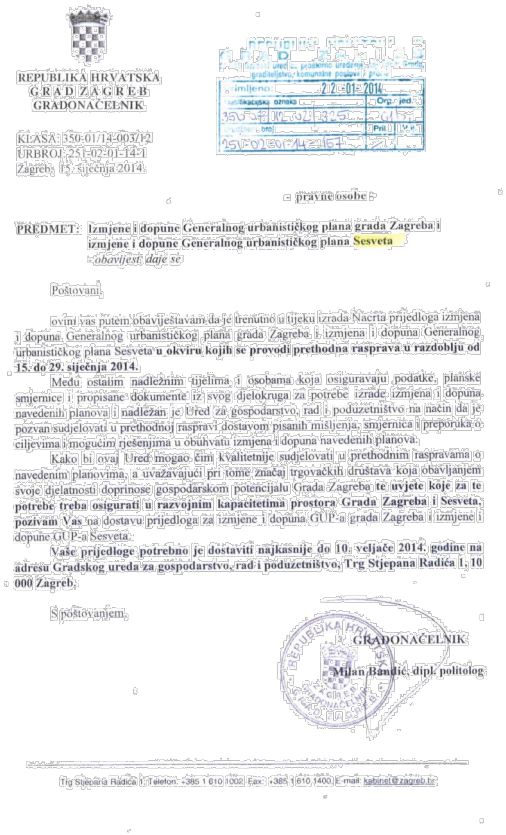

REPUBLIKA HRVATSKA
GRAD ZAGREB
GRADONAČELNIK

KLASA: 350-01/14-003/12
URBROJ: 251-02-01-14-1
Zagreb, 15. siječnja 2014.

pravne osobe

PREDMET: Izmjene i dopune Generalnog urbanističkog plana grada Zagreba i izmjene i dopune Generalnog urbanističkog plana Sesveta
obavijest, dajе se

Poštovani,

ovim vas putem obavještavam da je trenutno u tijeku izrada Nacrta prijedloga izmjena i dopuna Generalnog urbanističkog plana grada Zagreba i izmjena i dopuna Generalnog urbanističkog plana Sesveta **u okviru kojih se provodi prethodna rasprava u razdoblju od 15. do 29. siječnja 2014.**

Među ostalim nadležnim tijelima i osobama koja osiguravaju podatke, planske smjernice i propisane dokumente iz svog djelokruga za potrebe izrade izmjena i dopuna navedenih planova i nadležan je Ured za gospodarstvo, rad i poduzetništvo na način da je pozvan sudjelovati u prethodnoj raspravi dostavom pisanih mišljenja, smjernica i preporuka o ciljevima i mogućim rješenjima u obuhvatu izmjena i dopuna navedenih planova.

Kako bi ovaj Ured mogao čim kvalitetnije sudjelovati u prethodnim raspravama o navedenim planovima, a uvažavajući pri tome značaj trgovačkih društava koja obavljanjem svoje djelatnosti doprinose gospodarskom potencijalu Grada Zagreba te **uvjete koje za te potrebe treba osigurati u razvojnim kapacitetima prostora Grada Zagreba i Sesveta, pozivam Vas** na dostavu prijedloga za izmjene i dopuna GUP-a grada Zagreba i izmjene i dopune GUP-a Sesveta.

Vaše prijedloge potrebno je dostaviti najkasnije do 10. veljače 2014. godine na adresu Gradskog ureda za gospodarstvo, rad i poduzetništvo, Trg Stjepana Radića 1, 10 000 Zagreb.

S poštovanjem,

GRADONAČELNIK
Milan Bandić, dipl. politolog

Trg Stjepana Radića 1, Telefon: +385 1 610 1002, Fax: +385 1 610 1400, E-mail: kabinet@zagreb.hr

GUP SESVETA - izmjene i dopune 2014.

U tijeku prethodne rasprave od Sektora za prostorno uređenje i graditeljstvo nadležnog za izdavanje rješenja o izvedenom stanju, zaprimljen je dopis kojim je radi ispitivanja mogućnosti ozakonjenja nezakonito izgrađenih zgrada na temelju i u skladu s analizom prostora, dostavljen CD s popisom **1708 zaprimljenih zahtjeva za izdavanje rješenja o izvedenom stanju** na koje se odnosi Zaključak o odgodi rješenja o izvedenom stanju.

GUP SESVETA - izmjene i dopune 2014.

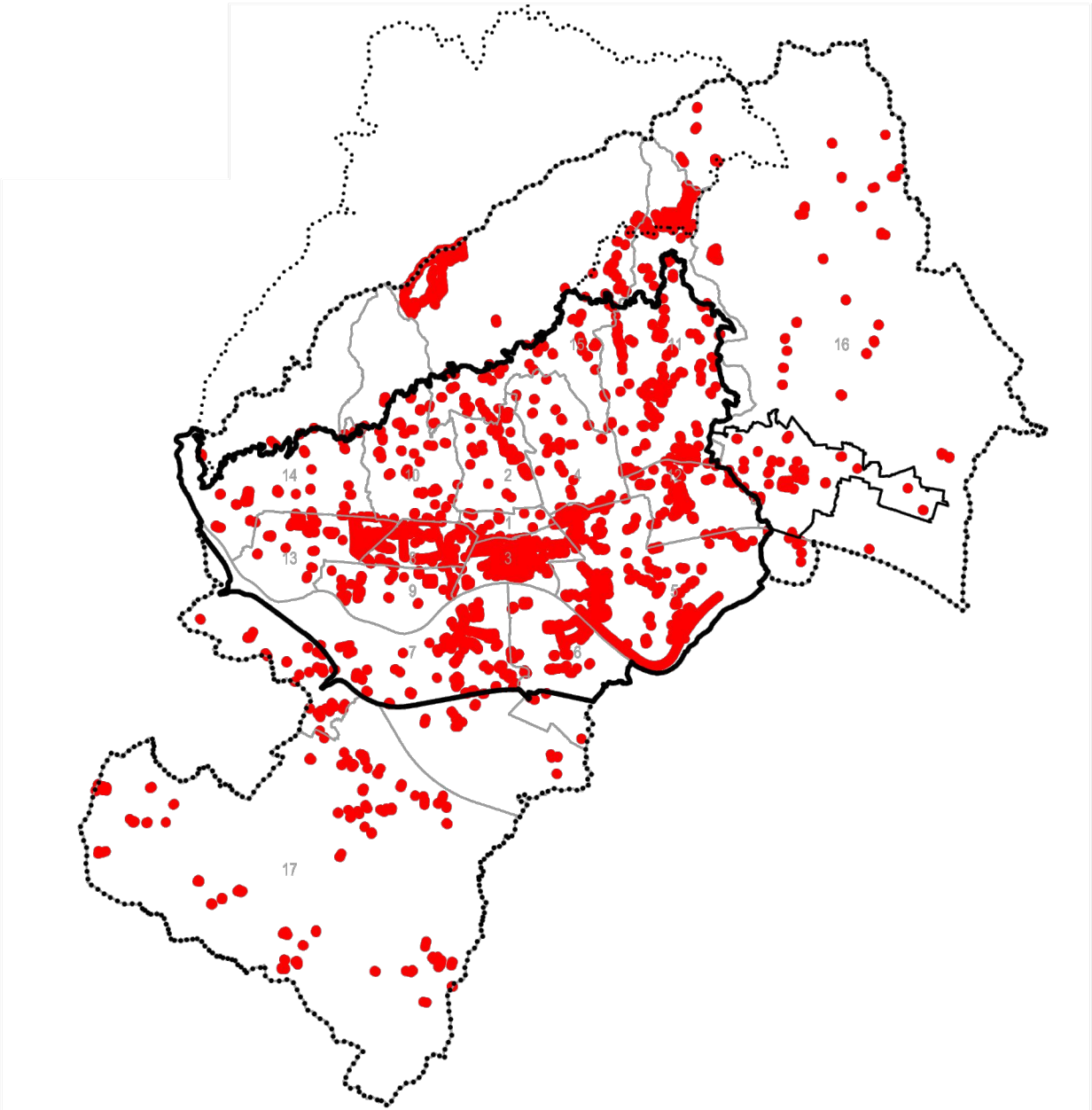

GUP SESVETA - izmjene i dopune 2014.

Tako pristigle zahtjeve (podatke, planske smjernice i propisane dokumente) za izradu izmjena i dopuna Plana te u prethodnoj raspravi pristigla mišljenja, smjernice i preporuke o ciljevima i mogućim rješenjima značajnim za razvoj, uređenje i oblikovanje prostora u obuhvatu izmjena i dopuna Plana obradio je **stručni izrađivač Plana Zavod za prostorno uređenje Grada Zagreba** te **izradio Nacrt prijedloga izmjena i dopuna GUP-a Sesveta.**

Gradonačelnik Grada Zagreba donio je Zaključak o utvrđivanju Prijedloga odluke o izmjenama i dopunama Odluke o donošenju GUP-a Sesveta i upućivanju istog u javnu raspravu.
(Službeni glasnik Grada Zagreba 12/14 od 6. lipnja 2014. godine)

JAVNA RASPRAVA _ 16. - 30. lipnja 2014.

GUP SESVETA - izmjene i dopune 2014.

nositelj izrade je dopisom od 6. lipnja 2014. godine, obavijestio o provođenju javne rasprave nadležna tijela i osobe iz članka 79. Zakona, odnosno, iz članka 10. Odluke o izradi izmjena i dopuna Plana

nositelj izrade obavijestio je javnost o provođenju javne rasprave **objavom oglasa u Večernjem listu, Jutarnjem listu i 24. sata od 7. lipnja 2014. godine** te na web-stranici Grada Zagreba

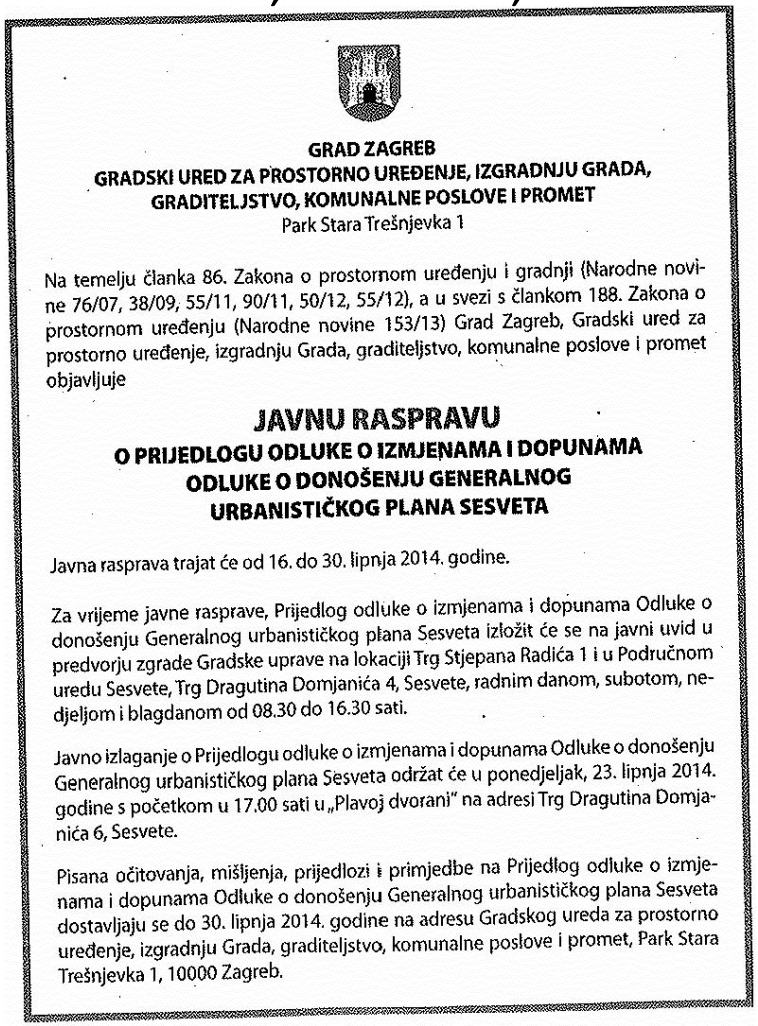

GRAD ZAGREB
GRADSKI URED ZA PROSTORNO UREĐENJE, IZGRADNJU GRADA, GRADITELJSTVO, KOMUNALNE POSLOVE I PROMET
Park Stara Trešnjevka 1

Na temelju članka 86. Zakona o prostornom uređenju i gradnji (Narodne novine 76/07, 38/09, 55/11, 90/11, 50/12, 55/12), a u svezi s člankom 188. Zakona o prostornom uređenju (Narodne novine 153/13) Grad Zagreb, Gradski ured za prostorno uređenje, izgradnju Grada, graditeljstvo, komunalne poslove i promet objavljuje

JAVNU RASPRAVU
O PRIJEDLOGU ODLUKE O IZMJENAMA I DOPUNAMA ODLUKE O DONOŠENJU GENERALNOG URBANISTIČKOG PLANA SESVETA

Javna rasprava trajat će od 16. do 30. lipnja 2014. godine.

Za vrijeme javne rasprave, Prijedlog odluke o izmjenama i dopunama Odluke o donošenju Generalnog urbanističkog plana Sesveta izložit će se na javni uvid u predvorju zgrade Gradske uprave na lokaciji Trg Stjepana Radića 1 i u Područnom uredu Sesvete, Trg Dragutina Domjanića 4, Sesvete, radnim danom, subotom, nedjeljom i blagdanom od 08.30 do 16.30 sati.

Javno izlaganje o Prijedlogu odluke o izmjenama i dopunama Odluke o donošenju Generalnog urbanističkog plana Sesveta održat će u ponedjeljak, 23. lipnja 2014. godine s početkom u 17.00 sati u „Plavoj dvorani" na adresi Trg Dragutina Domjanića 6, Sesvete.

Pisana očitovanja, mišljenja, prijedlozi i primjedbe na Prijedlog odluke o izmjenama i dopunama Odluke o donošenju Generalnog urbanističkog plana Sesveta dostavljaju se do 30. lipnja 2014. godine na adresu Gradskog ureda za prostorno uređenje, izgradnju Grada, graditeljstvo, komunalne poslove i promet, Park Stara Trešnjevka 1, 10000 Zagreb.

GUP SESVETA - izmjene i dopune 2014.

17. lipnja 2014. godine, objavom oglasa u dnevnom tisku **gradonačelnik Grada Zagreba pozvao je sugrađane na sudjelovanje u javnoj raspravi** o prijedlogu izmjena i dopuna GUP-a Sesveta

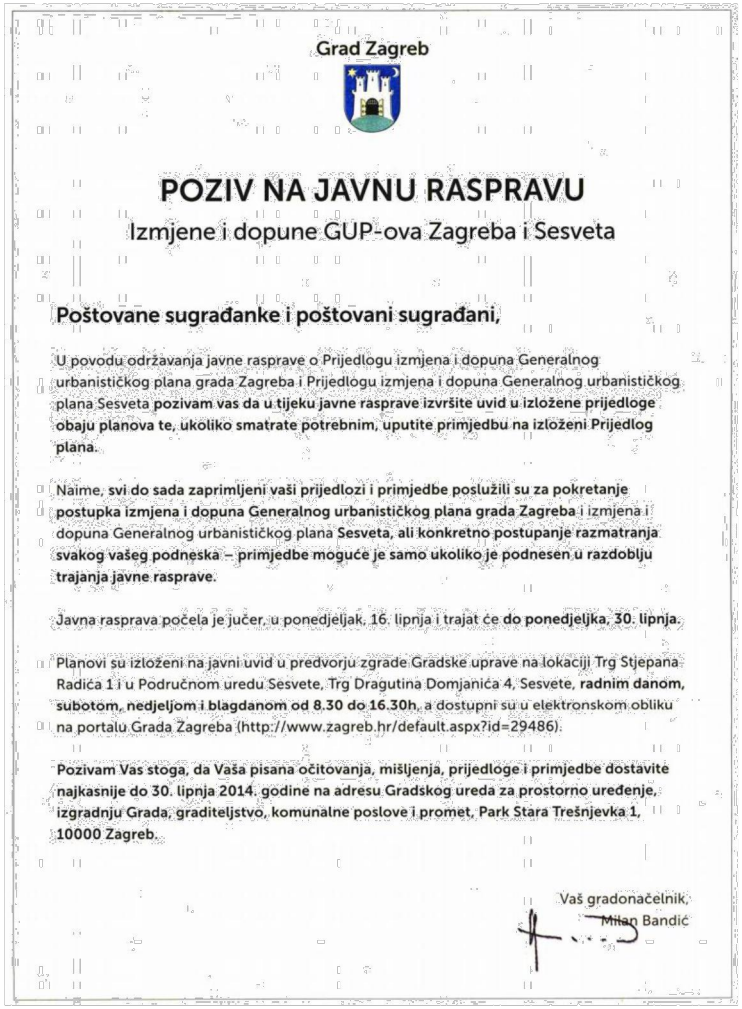

Grad Zagreb

POZIV NA JAVNU RASPRAVU

Izmjene i dopune GUP-ova Zagreba i Sesveta

Poštovane sugrađanke i poštovani sugrađani,

U povodu održavanja javne rasprave o Prijedlogu izmjena i dopuna Generalnog urbanističkog plana grada Zagreba i Prijedlogu izmjena i dopuna Generalnog urbanističkog plana Sesveta pozivam vas da u tijeku javne rasprave izvršite uvid u izložene prijedloge obaju planova te, ukoliko smatrate potrebnim, uputite primjedbu na izloženi Prijedlog plana.

Naime, svi do sada zaprimljeni vaši prijedlozi i primjedbe poslužili su za pokretanje postupka izmjena i dopuna Generalnog urbanističkog plana grada Zagreba i izmjena i dopuna Generalnog urbanističkog plana Sesveta, ali konkretno postupanje razmatranja svakog vašeg podneska – primjedbe moguće je samo ukoliko je podnesen u razdoblju trajanja javne rasprave.

Javna rasprava počela je jučer, u ponedjeljak, 16. lipnja i trajat će do ponedjeljka, 30. lipnja.

Planovi su izloženi na javni uvid u predvorju zgrade Gradske uprave na lokaciji Trg Stjepana Radića 1 i u Područnom uredu Sesvete, Trg Dragutina Domjanića 4, Sesvete, radnim danom, subotom, nedjeljom i blagdanom od 8.30 do 16.30h, a dostupni su u elektronskom obliku na portalu Grada Zagreba (http://www.zagreb.hr/default.aspx?id=29486).

Pozivam Vas stoga, da Vaša pisana očitovanja, mišljenja, prijedloge i primjedbe dostavite najkasnije do 30. lipnja 2014. godine na adresu Gradskog ureda za prostorno uređenje, izgradnju Grada, graditeljstvo, komunalne poslove i promet, Park Stara Trešnjevka 1, 10000 Zagreb.

Vaš gradonačelnik,
Milan Bandić

GUP SESVETA - izmjene i dopune 2014.

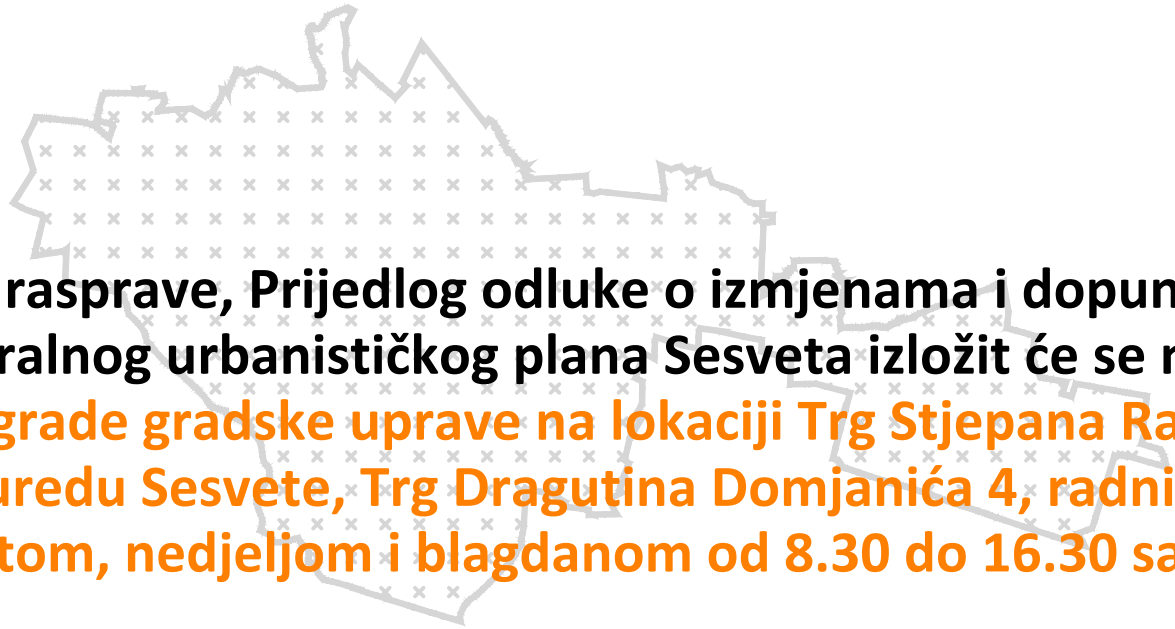

Za vrijeme javne rasprave, Prijedlog odluke o izmjenama i dopunama Odluke o donošenju Generalnog urbanističkog plana Sesveta izložit će se na javni uvid u predvorju zgrade gradske uprave na lokaciji Trg Stjepana Radića 1 i u Područnom uredu Sesvete, Trg Dragutina Domjanića 4, radnim danom, subotom, nedjeljom i blagdanom od 8.30 do 16.30 sati.

GUP SESVETA - izmjene i dopune 2014.



Pisana očitovanja, mišljenja, prijedlozi i primjedbe na Prijedlog odluke o izmjenama i dopunama Odluke o donošenju Generalnog urbanističkog plana Sesveta dostavljaju se do 30. lipnja 2014. godine na adresu Gradskog ureda za prostorno uređenje, izgradnju Grada, graditeljstvo, komunalne poslove i promet, Park Stara Trešnjevka 1, 10000 Zagreb.



HVALA NA PAŽNJI !

Prilog (5)

Obrađene primjedbe zaprimljene u javnoj raspravi

ZAVOD ZA PROSTORNO UREĐENJE GRADA ZAGREBA
Ulica Republike Austrije 18_10 000 Zagreb_www.zzpugz.hr

GENERALNI URBANISTIČKI PLAN SESVETA - IZMJENE I DOPUNE 2015.

NACRT PRIJEDLOGA PLANA ZA PONOVNU JAVNU RASPRAVU

TABLICE OBRAĐENIH PRIMJEDBI IZ JAVNE RASPRAVE 16.LIPNJA – 30. LIPNJA 2014.

1. TABLICA OBRAĐENIH POJEDINAČNIH PRIMJEDBI
2. TABLICA OBRAĐENIH PRIMJEDBI PO POSEBNOM POZIVU
3. TABLICA ZAHTJEVA ZA LEGALIZACIJU NA PODRUČJU GUP-A SESVETA

ZAVOD ZA PROSTORNO UREĐENJE GRADA ZAGREBA
Ulica Republike Austrije 18_10 000 Zagreb_www.zzpugz.hr

GENERALNI URBANISTIČKI PLAN SESVETA

IZMJENE I DOPUNE 2015.

JAVNA RASPRAVA 16.LIPNJA – 30. LIPNJA 2014.

1. TABLICA OBRAĐENIH POJEDINAČNIH PRIMJEDBI

JAVNA RASPRAVA OD 16.06.2014. - 30.06.2014.

REDNI BROJ	KLASA	OZNAKA U GRAFICI	DATUM	PODNOSITELJ	ADRESA PODNOSITELJA	SAŽETAK PRIJEDLOGA	K.Č.BR.	K.O.	KARTA	NAPOMENA	STRUČNI STAV	RANIJI PODNESAK	PREDMET
1	350-01/14-06/**3**	14/3/16	16.06. 2014.	Katica Korša	Nova Cesta 9 10360 Sesvete	Prenamjena iz zone zaštitne zelene površine (Z) u zonu stambene namjene (S).	3333 i 3334	Sesvete	ZG-39	Jelkovec	**Primjedba se ne prihvaća.** Predmetne čestice dio su većeg neizgrađenog prostora planiranog kao Zaštitne zelene površine, s ciljem sprječavanja nekontroliranog širenja gradnje te zaštite karakterističnog krajobraza sesvetskog nizinskog prostora.	350-01/11-004/6	prenamjena zaštitnih zelenih površina
2	350-01/14-06/**4**	14/4/16	17.06. 2014.	TOMA PALETE d.o.o.	Industrijska cesta 16 10360 Sesvete	1. Ukidanje ili izmještanje prometne trase planirane na k.č. 3065/2. 2. Premještanje visokonaponskog dalekovoda na sigurnu visinu.	3065/1 3065/2 3065/3	Sesvete	ZG-39	UPU gospodarska zona Sesvete - sjever	**1. Primjedba se ne prihvaća.** Postoji neophodnost razvoja prometne mreže Sesveta. GUP-om Sesveta (Sl.gl.GZ 14/03, 17/06, 1/09 i 7/13) i pripadajućim kartografskim prikazom 3. PROMETNA I KOMUNALNA INFRASTRUKTURNA MREŽA - 3a Promet, predviđena je gradnja i uređenje osnovne ulične mreže, trgova i drugih nekategoriziranih ulica, tako da se osigura usklađen razvoj javnoga, pješačkog i biciklističkog prometa, kao i ostale komunalne infrastrukture, te da se osiguraju uvjeti za afirmaciju postojeće i formiranje nove mreže javnih urbanih prostora. GUP-om Sesveta je određeno da su širine koridora načelne, da građevinska čestica ulice može biti šira, odnosno uža od planiranog koridora ulice. Prostorno-planska dokumentacija omogućava, a kroz postupak ishođenja lokacijske dozvole se utvrđuje neupitna mogućnosti realizacije svakog pojedinog koridora i njegova konačna funkcionalna širina. - Predmetna planirana prometnica, kategorije sabirna ulica, kontinuirano povezuje prostor od željezničke pruge do naselja Novi Jelkovec. U prostorno-planskoj dokumentaciji postoji od 2003. godine kada je donesen GUP Sesveta u digitalnom obliku. Njezino detaljno rješenje određeno je Urbanističkim planom uređenja gospodarska zona Sesvete –sjever (Sl.gl.GZ 06/05,01/08 i 06/08-ispr.) koji je prošao zakonom propisanu proceduru donošenja (javni uvidi održani u veljači 2005. i listopadu 2007.). Za planom imenovanu „Ulicu 4“, od Industrijske do produžene Vukovarske, izdana je lokacijska dozvola UP/I 350-05/2011 - 001 /724 , stoga zbog započetih imovinsko-pravnih postupaka nije moguće ukinuti ili izmjestiti koridor koji se planira već 11 godina. **2. Primjedba se ne prihvaća.** Člankom 37. Odluke GUP-a je određeno da su koridori magistralnih elektroenergetskih vodova 110 kV prikazani načelno na kartografskim prikazima 3. PROMETNA I KOMUNALNA INFRASTRUKTURNA MREŽA - 3b Energetski sustav, pošta i telekomunikacije. Izgradnja dalekovoda se provodi sukladno zasebnoj zakonskoj i tehničkoj regulativi. Prostorni planovi imaju snagu i pravnu prirodu podzakonskog propisa, kao što je i preuzeti Pravilnik o tehničkim normativima za izgradnju elektro-energetskih vodova napona od 1kV do 400 kV (Službeni list broj 65/88, NN broj 53/91 – Zakon o standardizaciji, 24/97), a kojim su definirani propisi o izgradnji objekata, te pratećih sadržaja (ograda, pristupna cesta, parkiralište i sl.) u neposrednoj blizini dalekovoda. Provedba konkretnog tehničkog rješenja i dinamike njegove realizacije nije definirano odredbama odluke Plana.	350-07/12-02/325 251-09-01-14-187 (054) prethodna rasprava	promet
3	350-01/14-06/**5**	14/5/16	17.06. 2014.	TOMA PALETE d.o.o.	Industrijska cesta 16 10360 Sesvete	Prenamjena zone mješovite namjene (M) u zonu gospodarske namjene - poslovne (K).	1370 1374 1375	Sesvetski Kraljevec	ZG-30	Kobiljak	**Primjedba se prihvaća.** Predmetne čestice 1370 i 1374, te dio čestice 1375 prenamijenit će se u zonu gospodarske -poslovne namjene (K) . Primjedba je obrađena u skladu s ciljevima i programskim polazištima izmjena i dopuna ovog Plana koji su definirani Odlukom o izradi izmjena i dopuna GUP-a Sesveta (Sl.gl. GZ 24/13.) člankom 6. stavkom 2. alinejom 1. (u kontekstu konkurentnog gospodarstva) i alinejom 14. točkom 7.	350-07/12-02/325 251-09-01-14-187 (054) prethodna rasprava	promjena korištenja i namjene prostora
4	350-01/14-06/**6**	14/6/16	17.06. 2014.	Mihret Verem	Sv.Mateja 43 10000 Zagreb	Prenamjena zone javne zelene površine - Sesvetske park šume (Z2) u građevinsku zonu.	1396 1694 1695	Sesvetski Kraljevec	ZG-30	šuma Pod Magdalenom	**Primjedba se ne prihvaća.** Predmetna čestica 1396 nalazi se u zoni javne zelene površine - Sesvetske park-šume (Z2) - posebno vrijedna šuma pod Magdalenom koja se štiti planskim mjerama zaštite, čl. 75. GUP-a, a također je i evidentirana kao šuma u katastarskom planu. Zaštita i očuvanje šuma i šumskog zemljišta, kao i očuvanje kontinuiteta i integriteta javnih zelenih površina, ciljevi su i programska polazišta ovih izmjena i dopuna GUP-a, pa se tražena prenamjena smatra stručno neprihvatljivom. Prijedlog za prenamjenu čestica 1694 i 1695 nije moguće prihvatiti jer su smještene izvan obuhvata GUP-a Sesveta, te se predmetni prostor uređuje Prostornim planom Grada Zagreba.	–	prenamjena javnih zelenih površina

JAVNA RASPRAVA OD 16.06.2014. - 30.06.2014.

REDNI BROJ	KLASA	OZNAKA U GRAFICI	DATUM	PODNOSITELJ	ADRESA PODNOSITELJA	SAŽETAK PRIJEDLOGA	K.Č.BR.	K.O.	KARTA	NAPOMENA	STRUČNI STAV	RANIJI PODNESAK	PREDMET
5	350-01/14-06/**7**	14/7/16	17.06. 2014.	Ilija Balić	Stubička 18 10360 Sesvete	Traži se ukidanje spoja Starigradske i Sesvetske ulice te zadržavanje Starigradske ulice kao pješačke ulice.		Sesvete	ZG-29	Gajišće	**Primjedba se ne prihvaća.** GUP-om Sesveta (SGGZ 14/03, 17/06, 1/09 i 7/13). GUP-om i pripadajućem kartografskom prikazu 3. PROMETNA I KOMUNALNA INFRASTRUKTURNA MREŽA - 3a Promet predviđena je gradnja i uređenje osnovne ulične mreže, trgova i drugih nekategoriziranih ulica, tako da se osigura usklađen razvoj javnoga, pješačkog i biciklističkog prometa, kao i ostale infrastrukture (vodovoda, kanalizacije, elektroničke komunikacijske infrastrukture, plinovoda, elektroenergetskog razvoda, ...), te osiguraju uvjeti za afirmaciju postojeće i formiranje nove mreže javnih urbanih prostora. GUP-om Sesveta su određeni prometni koridori izvorno u mjerilu 1:5000 na koje je preklopljena katastarska podloga u mjerilu 1:1000, ali je točnost i ograničenja izvornog mjerila ostala u pravilu nepromijenjena. GUP-om Sesveta je određeno da su širine koridora načelne, da građevinska čestica ulice može biti šira, odnosno uža od planiranog koridora ulice i da se na površinama svih namjena što su utvrđene Generalnim urbanističkim planom mogu graditi ulice . GUP-om je određena ukupna širina javno prometnih površina, a raspored sa širinama pojedinih dijelova uličnog profila, a kao posljedica detaljnog tehničkog rješavanja, definira se lokacijskim dozvolama. Prostorno-planska dokumentacija omogućava, a kroz postupak ishođenja lokacijske dozvole se utvrđuje neupitna mogućnosti realizacije svakog pojedinog koridora i njegova konačna funkcionalna širina.	–	promet
6	350-01/14-06/**9**	14/9/16	18.06. 2014.	Armus d.o.o.	Samoborska cesta 255 10090 Zagreb	Izmjena urbanog pravila (1.5.) Uređenje i dogradnja prostora individualne gradnje, članak 61. Detaljna pravila, b) na površinama javne i društvene namjene, alineja 8., s ciljem ukidanja obveze javnog natječaja kako bi se omogućila izgradnja doma za starije i nemoćne osobe.	5993/1 5994 5995/1	Sesvetski Kraljevec	ZG-40	D2 S.Sela * usporedit sa: 350-01/14-06/91 i 251-13-21/001-14-239 (pod 8.)	**Primjedba se ne prihvaća.** Urbanim pravilom (1.5.) Uređenje i dogradnja prostora individualne gradnje, na površinama javne i društvene namjene omogućuje se gradnja građevina i zahvati bez ograničenja koeficijenta iskoristivosti, odnosno veća sloboda oblikovanja. No, s obzirom da se radi o građevinama od javnog interesa, a s ciljem dobivanja što kvalitetnijih i povoljnijih idejnih rješenja, zadržava se obveza provođenja javnog arhitektonskog natječaja, što je i u skladu sa člankom 55. Zakona o prostornom uređenju (NN 153/13).	–	izmjena odrednica urbanog pravila
7	350-01/14-06/**10**	14/10/16	18.06. 2014.	Mira Jordanić	Špoljarci 2 10000 Zagreb	Prenamjena iz zone zaštitne zelene površine (Z) u građevinsku zonu.	4089	Sesvete	ZG-39 ZG-40	Jelkovec - Pirinova	**Primjedba se ne prihvaća.** Predmetna čestica dio je većeg neizgrađenog prostora planiranog kao Zaštitne zelene površine, s ciljem zaštite naselja i zdravlja ljudi od nepovoljnog utjecaja visokonaponskog dalekovoda, zaštite karakterističnog krajobraza sesvetskog nizinskog prostora, te sprječavanja nekontroliranog širenja gradnje.	350-01/12-006/258 350-01/13-004/95	prenamjena zaštitnih zelenih površina
8	350-01/14-06/**11**		18.06. 2014.	OIV Odašiljči i veze d.o.o.	Ulica grada Vukovara 269/d 10000 Zagreb	Prema dostavljenim podacima o komunikacijskoj infrastrukturi Odašiljača i veza na području Grada Zagreba, ucrtati objekte, radijske koridore i svjetlovodnu infrastrukturu na području plana.					**Primjedba se ne prihvaća.** Dostavljeni podaci odnose se na GUP grada Zagreba, a ne GUP Sesveta, osim podataka sa popisa radijskih koridora mikrovalnih veza. U javnoj raspravi GUP-a Sesveta od 16. do 30.lipnja 2014. provedena je izmjena kartografskog prikaza 3.b KOMUNALNA INFRASTRUKTURNA MREŽA Energetski sustav, pošta i telekomunikacije, te su ucrtani radijskih koridora mikrovalnih veza	350-07/12-02/325 251-09-01-14-187 (034) i (035) prethodna rasprava	infra-struktura
9	350-01/14-06/**12**	14/12/16	18.06. 2014.	Ismeta Fazlić	Kašinska 66 10 360 Sesvete	Čestica se nalazi u obuhvatu postojećeg UPU Selčina - sjever. U slučaju gradnje nove zamjenske građevine za zonu stambene namjene (S) u kojoj se nalazi predmetna čestica, moli se izmjena detaljnih pravila, na način da minimalna udaljenost od susjednih čestica bude 3m umjesto 5m. Alternativno se predlaže da se predmetna i susjedne, već izgrađene čestice izuzmu iz obuhvata UPU Selčina - sjever i uz urbano pravilo (1.5.) Uređenje i dogradnja prostora individualne gradnje.	920/5	Sesvete	ZG-29	UPU Selčina - sjever	**Primjedba se ne prihvaća.** Predmetna čestica smještena je na prostoru stambene namjene koji se uređuje temeljem detaljnijeg plana UPU Selčina -sjever, a koji je na snazi od veljače 2008. (Službeni glasnik Grada Zagreba br. 01/08). Navedenim planom omogućuje se: "- prigodom rekonstrukcije, dogradnje i nadogradnje postojećih građevina površina građevne čestice može biti manja od 600 m2; postojeća udaljenost od susjedne građevne čestice koja nije manja od 3 m može se zadržati; drugi uvjeti prema detaljnim pravilima iz ovoga članka.". Za primjenu predloženog izuzimanja navedenih izgrađenih čestica iz obuhvata važećeg detaljnijeg prostornog plana potrebno bi bilo pokrenuti i dovršiti postupak izmjena i dopuna plana.	350-01/13-004/217	izmjena odrednica urbanog pravila, izmjena mjera provedbe plana

JAVNA RASPRAVA OD 16.06.2014. - 30.06.2014.

REDNI BROJ	KLASA	OZNAKA U GRAFICI	DATUM	PODNOSITELJ	ADRESA PODNOSITELJA	SAŽETAK PRIJEDLOGA	K.Č.BR.	K.O.	KARTA	NAPOMENA	STRUČNI STAV	RANIJI PODNESAK	PREDMET
10	350-01/14-06/**13**	14/13/16	18.06. 2014.	Josip Karadža	Kapelska 4 10 361 Dumovec	Traži se kvalitetnije povezivanje naselja Sesvetska Selnica i Dumovec ponovnim spajanjem ulice Kate Puđak koja je podijeljena na dva dijela izgradnjom autoceste Zagreb - Varaždin.		Sesvetski Kraljevec	ZG-40	K. Puđak *vidi 98.	**Primjedba se ne prihvaća.** GUP-om Sesveta (SGGZ 14/03, 17/06, 1/09 i 7/13) i pripadajućim kartografskim prikazom 3. PROMETNA I KOMUNALNA INFRASTRUKTURNA MREŽA - 3a Promet predviđena je gradnja i uređenje osnovne ulične mreže, trgova i drugih nekategoriziranih ulica, tako da se osigura usklađen razvoj javnoga, pješačkog i biciklističkog prometa, kao i ostale infrastrukture (vodovoda, kanalizacije, elektroničke komunikacijske infrastrukture, plinovoda, elektroenergetskog razvoda, ...), te osiguraju uvjeti za afirmaciju postojeće i formiranje nove mreže javnih urbanih prostora.Člancima 22a, 37.a i 38 Plana omogućuje realizacija prometne mreže, pa i na površinama svih namjena. - Prostorno i varijantno je moguće, s osnovnim prometno-građevinskim elementima koji osiguravaju sigurno prometovanje svih sudionika u prometu, unutar postojeće k.č. 9831 i zone namjene Infrastrukturni sustavi (IS - zone autoceste) uz suglasnost Hrvatskih autocesta d.o.o. realizirati spojnicu Puđakova-Puđakova, a koristeći postojeći podvožnjak. - Postojeća prostorno planska dokumentacija osigurava da se kao varijanta realizira i direktna pravocrtna spojnica Puđakova-Puđakova izgradnjom podvožnjaka. Prostorno-planska dokumentacija omogućava, a kroz postupak ishođenja lokacijske dozvole se utvrđuje neupitna mogućnosti realizacije svakog pojedinog koridora i njegova konačna funkcionalna širina.	350-07/12-02/325 251-06-02/12-14-181 (12) Prethodna rasprava	promet
11	350-01/14-06/**15**	14/15/16	20.06. 2014.	Vladimir Vajdić	Bihačka 21 10361 Sesvetski Kraljevec	Prenamjena čestice iz zone javne zelene površine - javni park (Z1) u zonu stambene namjene (S).	3066	Sesvetski Kraljevec	DS-31	park u Sesvetskom Kraljevcu	**Primjedba se ne prihvaća.** Na dijelu predmetne čestice planirano je uređenje javnog parka - parka susjedstva jer se nalazi u kontaktnom području sa osnovnom školom u pretežito izgrađenom dijelu Sesvetskog Kraljevca, i jer predstavlja skladnu neizgrađenu cjelinu na kojoj su očuvana visoka stabla i koridor nekadašnjeg vodotoka iz Gornjih šuma, a čija bi realizacija doprinijela podizanju urbanog standarda i kvalitete života. Očuvanje kontinuiteta i integriteta javnih zelenih površina, jedan je od ciljeva i programskih polazišta ovih izmjena i dopuna GUP-a, pa se tražena prenamjena smatra stručno neprihvatljivom.	350-01/09-004/32 350-01/13-004/30	prenamjena javnih zelenih površina
12	350-01/14-06/**16**	14/16/16	20.06. 2014.	Želimir Bastić	Željeznička 9 10361 Sesvetski Kraljevec	Prenamjena čestica iz zone zaštitne zelene površine (Z) u zonu stambene namjene (S).	3409/1, 3409/4, 3409/5, 3410	Sesvetski Kraljevec	DS-32	sjeverni rub Sesvetskog Kraljevca	**Primjedba se ne prihvaća.** Predmetne čestice dio su prostora planiranog kao Zaštitne zelene površine radi potrebe zaštite i očuvanja okoliša, zaštite rubova šuma, te s ciljem sprječavanja nekontroliranog širenja gradnje.	350-01/09-004/18 350-01/13-004/11	prenamjena zaštitnih zelenih površina
13	350-01/14-06/**17**	14/17/16	20.06. 2014.	Stjepan Mikuš	Primorska 19 10360 Sesvete	Pomicanje granice zone zaštitne zelene površine (Z), odnosno proširenje stambene namjene (S) za oko 15 m zbog potrebe proširenje obrta.	733	Sesvetski Kraljevec	ZG-30	Novaki zapadno uz obilaznicu	**Primjedba se ne prihvaća.** Predmetna čestica dio je prostora planiranog kao Zaštitne zelene površine radi potrebe zaštite i očuvanja okoliša, te zaštite vodotoka. Zakon o vodama (NN 153/09, 63/11, 130/11, 56/13), u članku 126. određuje da se zabranjuje podizanje zgrada na udaljenosti manjoj od 10 metara od ruba vodotoka ili kanala, a u skladu s time su i odrednice čl. 21. Odluke o donošenju GUP-a Sesveta.	–	prenamjena zaštitnih zelenih površina

JAVNA RASPRAVA OD 16.06.2014. - 30.06.2014.

REDNI BROJ	KLASA	OZNAKA U GRAFICI	DATUM	PODNOSITELJ	ADRESA PODNOSITELJA	SAŽETAK PRIJEDLOGA	K.Č.BR.	K.O.	KARTA	NAPOMENA	STRUČNI STAV	RANIJI PODNESAK	PREDMET
14	350-01/14-06/**18**	14/18/16	20.06. 2014.	Milan Rakić	Klanjčić 8A 10 000 Zagreb	Planom predviđenom prometnicom oduzima nam se cca 600m2 naše čestice. Time korisna površina za izgradnju ostaje oko 1900 m2 što je nedovoljno za izgradnju bilo kakvog poslovnog objekta (članak 65. Odluke). Proteklih mjeseci je već izgrađena predmetna prometnica preko naše čestice a da o tome nismo obaviješteni niti nam je ponuđena bilo kakva naknada. Za izgrađenu predmetnu prometnicu lokacijska dozvola BR 328/08 je istekla 25.6.2013., a prema našem saznanju građevinska dozvola nikad nije izdana. Traži se naknada za kompletnu površinu predmetne čestice od 2562 m2, ili zamjensku česticu iste kvalitete i površine.	3157	Sesvete	ZG-39		**Primjedba se ne prihvaća.** Podneskom nije formuliran zahtjev za izmještanje ili ukidanje predmetne prometnice, ili promjenu urbanih pravila po pitanju minimalne površine čestice, već je postavljen zahtjev imovinsko-pravnog karaktera koji nije predmet Generalnog urbanističkog plana. Za predmetnu prometnicu izdana je lokacijska dozvola broj UP/I 350-05/2011-011/374. GUP-om Sesveta (SGGZ 14/03, 17/06, 1/09 i 7/13) i pripadajućim kartografskim prikazom 3. PROMETNA I KOMUNALNA INFRASTRUKTURNA MREŽA - 3a Promet predviđena je gradnja i uređenje osnovne ulične mreže, trgova i drugih nekategoriziranih ulica, tako da se osigura usklađen razvoj javnoga, pješačkog i biciklističkog prometa, kao i ostale infrastrukture (vodovoda, kanalizacije, elektroničke komunikacijske infrastrukture, plinovoda, elektroenergetskog razvoda, ...), te osiguraju uvjeti za afirmaciju postojeće i formiranje nove mreže javnih urbanih prostora. GUP-om Sesveta je određeno da su širine koridora načelne, da građevinska čestica ulice može biti šira, odnosno uža od planiranog koridora ulice. GUP-om je određena ukupna širina javno prometnih površina, a raspored sa širinama pojedinih dijelova uličnog profila, a kao posljedica detaljnog tehničkog rješavanja, definira se lokacijskim dozvolama. Prostorno-planska dokumentacija omogućava, a kroz postupak ishođenja lokacijske dozvole se utvrđuje neupitna mogućnosti realizacije svakog pojedinog koridora i njegova konačna funkcionalna širina.	–	promet
15	350-01/14-06/**18**	14/18/16	20.06. 2014.	Dubravko Dražin	Bukovačka 87 10 000 Zagreb	Planom predviđenom prometnicom oduzima nam se cca 600m2 naše čestice. Time korisna površina za izgradnju ostaje oko 1900 m2 što je nedovoljno za izgradnju bilo kakvog poslovnog objekta (članak 65. Odluke). Proteklih mjeseci je već izgrađena predmetna prometnica preko naše čestice a da o tome nismo obaviješteni niti nam je ponuđena bilo kakva naknada. Za izgrađenu predmetnu prometnicu lokacijska dozvola BR 328/08 je istekla 25.6.2013., a prema našem saznanju građevinska dozvola nikad nije izdana. Traži se naknada za kompletnu površinu predmetne čestice od 2562 m2, ili zamjensku česticu iste kvalitete i površine.	3157	Sesvete	ZG-39		**Primjedba se ne prihvaća.** Podneskom nije formuliran zahtjev za izmještanje ili ukidanje predmetne prometnice, ili promjenu urbanih pravila po pitanju minimalne površine čestice, već je postavljen zahtjev imovinsko-pravnog karaktera koji nije predmet Generalnog urbanističkog plana. Za predmetnu prometnicu izdana je lokacijska dozvola broj UP/I 350-05/2011-011/374. GUP-om Sesveta (SGGZ 14/03, 17/06, 1/09 i 7/13) i pripadajućim kartografskim prikazom 3. PROMETNA I KOMUNALNA INFRASTRUKTURNA MREŽA - 3a Promet predviđena je gradnja i uređenje osnovne ulične mreže, trgova i drugih nekategoriziranih ulica, tako da se osigura usklađen razvoj javnoga, pješačkog i biciklističkog prometa, kao i ostale infrastrukture (vodovoda, kanalizacije, elektroničke komunikacijske infrastrukture, plinovoda, elektroenergetskog razvoda, ...), te osiguraju uvjeti za afirmaciju postojeće i formiranje nove mreže javnih urbanih prostora. GUP-om Sesveta je određeno da su širine koridora načelne, da građevinska čestica ulice može biti šira, odnosno uža od planiranog koridora ulice. GUP-om je određena ukupna širina javno prometnih površina, a raspored sa širinama pojedinih dijelova uličnog profila, a kao posljedica detaljnog tehničkog rješavanja, definira se lokacijskim dozvolama. Prostorno-planska dokumentacija omogućava, a kroz postupak ishođenja lokacijske dozvole se utvrđuje neupitna mogućnosti realizacije svakog pojedinog koridora i njegova konačna funkcionalna širina.	–	promet
16	350-01/14-06/**19**	14/19/16	20.06. 2014.	Stanko Krešić	Vrbik 10 A 10000 Zagreb	Prenamjena iz zone javne zelene površine - sesvetske park-šume (Z2) u zonu stambene namjene (S) te primjena urbanog pravila (1.5.) Uređivanje i dogradnja prostora individualne gradnje.	6572/1, 6571/1, 6570/1, 6569/1, 6568/1, 6566, 6565, 6564, 6563/1, 6567/1	Sesvete	ZG-29	šuma Novoselčina	**Primjedba se ne prihvaća.** Predmetni prostor dijelom je obuhvaćen zonom javne zelene površine - Sesvetske park-šume (Z2) - šuma Novoselčina. Zaštita i očuvanje šuma i šumskog zemljišta, kao i očuvanje kontinuiteta i integriteta javnih zelenih površina, ciljevi su i programska polazišta ovih izmjena i dopuna GUP-a, stoga je tražena prenamjena stručno neprihvatljiva. Formiranje građevne čestice moguće je temeljem razgraničenja, u skladu sa člankom 23. Odluke o donošenju GUP-a Sesveta	350-01/13-006/43	prenamjena javnih zelenih površina, zaštita, promjena urbanog pravila

JAVNA RASPRAVA OD 16.06.2014. - 30.06.2014.

REDNI BROJ	KLASA	OZNAKA U GRAFICI	DATUM	PODNOSITELJ	ADRESA PODNOSITELJA	SAŽETAK PRIJEDLOGA	K.Č.BR.	K.O.	KARTA	NAPOMENA	STRUČNI STAV	RANIJI PODNESAK	PREDMET
17	350-01/14-06/**21**	14/21/16	20.06. 2014.	Janica Mustafa Jergović	Medvedski breg 12 10 000 Zagreb	Prenamjena iz zone sportsko-rekreacijske namjene (R) u zonu stambene namjene (S).	2301/12	Sesvete	ZG-38	O.Š. Sopnica	**Primjedba se ne prihvaća.** Zona športsko-rekreacijske namjene - R formirana je kao dopuna sadržaja i logičan nastavak sportskih terena uz osnovnu školu Sesvetska Sopnica. Realizacija športsko rekreacijske zone doprinijet će povećanju urbanog standarda i kvalitete života stanovnika gusto naseljenih dijelova Sopnice i Retkovca, stoga tražena prenamjena nije stručno prihvatljiva.	350-01/10-04/7 350-01/13-04/2 350-01/14-04/16 (inicijativa)	prenamjena sportsko-rekracijskih površina
18	350-01/14-06/**23**	14/23/16	23.06. 2014.	Šalin Dragica	Željeznička 36 10 361 Sesvetski Kraljevec	Ukidanje ili izmicanje planiranog koridora trase prometnice kako bi na česticama bila moguća izgradnja.	4348 4341 4339	Sesvetski Kraljevec	DS-31	produžena Kozarčeva *vidi 307	**Primjedba se ne prihvaća.** Postoji neophodnost razvoja prometne mreže Sesveta. Planirana prometnica, spojnica Željezničke ulice i Ulice Ive Politea, dio je sustava unapređenja prometne mreže Sesvetskog Kraljevca. Slijedom toga, planski je predviđen koridor javno prometnih površina sa osiguranjem urbanog standarda i mogućnosti realizacije građevinsko-prometnih elemenata unutar koridora (kolnik, obostrani nogostup). GUP-om Sesveta (SGGZ 14/03, 17/06, 1/09 i 7/13) i pripadajućim kartografskim prikazom 3. PROMETNA I KOMUNALNA INFRASTRUKTURNA MREŽA - 3a Promet predviđena je gradnja i uređenje osnovne uličnе mreže, trgova i drugih nekategoriziranih ulica, tako da se osigura usklađen razvoj javnoga, pješačkog i biciklističkog prometa, kao i ostale komunalne infrastrukture, te da se osiguraju uvjeti za afirmaciju postojeće i formiranje nove mreže javnih urbanih prostora. GUP-om Sesveta su određeni prometni koridori izvorno u mjerilu 1:5000 na koje je preklopljena katastarska podloga u mjerilu 1:1000, ali je točnost i ograničenja izvornog mjerila ostala u pravilu nepromijenjena. GUP-om Sesveta je određeno da su širine koridora načelne, da građevinska čestica ulice može biti šira, odnosno uža od planiranog koridora ulice. GUP-om je određena ukupna širina javno prometnih površina, a raspored sa širinama pojedinih dijelova uličnog profila, a kao posljedica detaljnog tehničkog rješavanja, definira se lokacijskim dozvolama. Prostorno-planska dokumentacija omogućava, a kroz postupak ishođenja lokacijske dozvole se utvrđuje neupitna mogućnosti realizacije svakog pojedinog koridora i njegova konačna funkcionalna širina.	350-01/13-004/139	promet
19	350-01/14-06/**24**	14/24/16	23.06. 2014.	Vidak Mate	Petrijanečki Odvojak 1A 10 040 Zagreb	Prenamjena iz zone zaštitne zelene površine (Z) u zonu stambene namjene (S), uz primjenu urbanog pravila (1.5.) Uređivanje i dogradnja prostora individualne gradnje.	3361/4	Sesvete	ZG-39	Jelkovec	**Primjedba se ne prihvaća.** Predmetna čestica dio je većeg neizgrađenog prostora planiranog kao Zaštitne zelene površine, s ciljem zaštite karakterističnog krajobraza sesvetskog nizinskog prostora, te s ciljem sprječavanja nekontroliranog širenja gradnje, a to se posebno odnosi na gradnju u drugom i trećem redu, i prostore neadekvatne uličnе mreže.	–	prenamjena zaštitnih zelenih površina, promjena urbanog pravila
20	350-01/14-06/**25**	14/25/16	23.06. 2014.	Tupek Mijo	Selnička 65 10 360 Sesvete	Prenamjena iz zone zaštitne zelene površine (Z) u zonu mješovite namjene (M) u dubini cca 40 m od puta.	7373	Sesvetski Kraljevec	ZG-40	S. Selnica istočno uz obilaznicu	**Primjedba se djelomično prihvaća.** Tražena prenamjena prihvaća se na način da se proširi postojeća zona stambene namjene (S) u dubini sukladno susjednoj čestici 7369. Člankom 55. Zakona o cestama (NN 84/11, 22/13, 54/13, 148/13, 92/14), određuje se zaštitni pojas autoceste koji se mjeri od vanjskog ruba zemljišnog pojasa autoceste, a iznosi minimalno 40 m sa svake strane, unutar kojeg nije dozvoljeno planiranje nikakvih objekata visokogradnje (poslovnih, stambenih i drugih građevina). Primjedba je obrađena u skladu s ciljevima i programskim polazištima izmjena i dopuna ovog Plana koji su definirani Odlukom o izradi izmjena i dopuna GUP-a Sesveta (Sl.gl. GZ 24/13.) člankom 6. stavkom 2. alinejom 14. točkom 6.	350-01/12-006/226 350-01/13-004/57	prenamjena zaštitnih zelenih površina

JAVNA RASPRAVA OD 16.06.2014. - 30.06.2014.

REDNI BROJ	KLASA	OZNAKA U GRAFICI	DATUM	PODNOSITELJ	ADRESA PODNOSITELJA	SAŽETAK PRIJEDLOGA	K.Č.BR.	K.O.	KARTA	NAPOMENA	STRUČNI STAV	RANIJI PODNESAK	PREDMET
21	350-01/14-06/**28**	14/28/16	23.06. 2014.	Hodžić Eldin	Jablanička I odvojak 8. 10 040 Zagreb	Prenamjena čestice iz zone zaštitnih zelenih površina (Z) na kojoj je legalizirana građevina, a koja bi omogućila rekonstrukciju postojeće građevine u stambeno-poslovni objekt.	4256/2	Sesvete	ZG-39	UPU gospodarska zona Sesvete - jug	**Primjedba se ne prihvaća.** Predmetna čestica dio je prostora planiranog kao Zaštitne zelene površine, s ciljem odvajanja i zaštite naselja Jelkovec od mogućih štetnih djelovanja gospodarske zone (zagađenje zraka, buka i sl.), te s ciljem sprječavanja nekontroliranog širenja gradnje na prostorima neadekvatne ulične mreže. S obzirom da se čestica nalazi unutar obuhvata važećeg detaljnijeg plana UPU gospodarska zona Sesvete -jug, za primjenu predložene prenamjene potrebno bi bilo pokrenuti i dovršiti postupak izmjena i dopuna plana.	–	prenamjena zaštitnih zelenih površina
22	350-01/14-06/**29**	14/29/16	24.06. 2014.	ANITA-ZAGREB D.O.O.	Limska 11 10 000 Zagreb	Prenamjena dijela čestica iz zone stambene namjene (S) u zonu gospodarske namjene-poslovne (K1) ili mješovite namjene (M) radi izgradnje poslovnog objekta.	6524 6525	Sesvetski Kraljevec	ZG-39 ZG-40	* u Prijedlogu Plana već prenamjenjeno !	**Primjedba se ne prihvaća.** Primjedbu nije potrebno prihvatiti jer je tražena prenamjena već ugrađena u prijedlog plana za javnu raspravu koja se održala od 16. do 30. lipnja 2014., a na temelju inicijative od 19.lipnja 2013. klasa 350-01/13-004/141.	350-01/12-006/275 350-01/13-004/141	promjena korištenja i namjene prostora
23	350-01/14-06/**30**	14/30/16	24.06. 2014.	Krešo Ivan	Štibrenska 5 Sesvetski Kraljevec	Traži se korekcija članka 60. Odluke o donošenju GUP-a Sesveta, odnosno urbanog pravila 1.4. Zaštita i uređivanje povijesne jezgre starog sela Sesvetski Kraljevec na način da se omogući preparcelacija zemljišta, s obzirom da je na predmetnom području bila propisana izrada UPU koja je 2013. ukinuta.	4397	Sesvetski Kraljevec	DS-31	Sesvetski Kraljevec	**Primjedba se prihvaća.** **O**dredbe članka 60. Odluke o donošenju GUP-a Sesveta dopunit će se detaljnijim pravilima na površinama stambene namjene. Primjedba je obrađena u skladu s ciljevima i programskim polazištima izmjena i dopuna ovog Plana koji su definirani Odlukom o izradi izmjena i dopuna GUP-a Sesveta (Sl.gl. GZ 24/13.) člankom 6. stavkom 2. alinejom 13.	–	izmjena odrednica urbanog pravila
24	350-01/14-06/**31**	14/31/16	24.06. 2014.	Jurković Marina	Hadžići 34 10 000 Zagreb	Prenamjena iz zone zaštitnog zelenila (Z) u zonu mješovite namjene (M).	6842	Sesvetski Kraljevec	ZG-39	Industrijska - Prva Gupčeva	**Primjedba se ne prihvaća.** Predmetna čestica dio je većeg neizgrađenog prostora planiranog kao Zaštitne zelene površine, s ciljem odvajanja i zaštite stambenih dijelova naselja od mogućih štetnih djelovanja gospodarske zone (zagađenje zraka, buka, povećan promet i sl.), te s ciljem zaštite koridora vodotoka - kanala, kao i karakterističnog krajobraza sesvetskog nizinskog prostora.	350-01/12-006/272	prenamjena zaštitnih zelenih površina
25	350-01/14-06/**32**	14/32/16	24.06. 2014.	Cik Darko	Vida Ročića 146 10 000 Zagreb	Prenamjena iz zone zaštitnog zelenila (Z) u zonu mješovite namjene (M).	6842	Sesvetski Kraljevec	ZG-39	Industrijska - Prva Gupčeva	**Primjedba se ne prihvaća.** Predmetna čestica dio je većeg neizgrađenog prostora planiranog kao Zaštitne zelene površine, s ciljem odvajanja i zaštite stambenih dijelova naselja od mogućih štetnih djelovanja gospodarske zone (zagađenje zraka, buka, povećan promet i sl.), te s ciljem zaštite koridora vodotoka - kanala, kao i karakterističnog krajobraza sesvetskog nizinskog prostora.	350-01/12-006/273	prenamjena zaštitnih zelenih površina
26	350-01/14-06/**33**	14/33/16	24.06. 2014.	Lukač Mirko	Virovitička 5 10 360 Sesvete	Prenamjena iz zone javne zelene površine - Sesvetske park šume (Z2) u građevinsku zonu.	995/1	Sesvete	ZG-29	šuma Gajišće	**Primjedba se ne prihvaća.** Predmetna čestica nalazi se u zoni javne zelene površine - Sesvetske park-šume (Z2) - šuma Gajišće, a također je i evidentirana kao šuma u katastarskom planu. Zaštita i očuvanje šuma i šumskog zemljišta, kao i očuvanje kontinuiteta i integriteta javnih zelenih površina, ciljevi su i programska polazišta ovih izmjena i dopuna GUP-a, pa se tražena prenamjena smatra stručno neprihvatljivom.	–	prenamjena javnih zelenih površina
27	350-01/14-06/**34**	14/34/16	24.06. 2014.	Kurjak Ana	Čulinečka cesta 109 10 000 Zagreb	Prenamjena iz zone zaštitne zelene površine (Z) u zonu stambene namjene (S) ili zonu mješovite - pretežito stambene namjene (M1), jer se čestice nalaze u kontaktnoj zoni stambene namjene (S).	4049, 4050, 4052, 4051, 4054, 4055, 4056, 4057, 4058, 4059, 4060, 4061, 4062	Sesvete	ZG-39 ZG-40	Jelkovec - Pirinova	**Primjedba se ne prihvaća.** Predmetne katastarske čestice br. 4049 i 4050 u cijelosti su obuhvaćene stambenom namjenom (S), čestice 4053, 4054**,** 4055, 4061 i 4062 obuhvaćene su stambenom namjenom u dijelu dostatnom za formiranje građevnih čestica, a preostale katastarske čestice br. 4051, 4052, dio 4054, 4056, 4057, 4058, 4059 i 4060 dio su većeg neizgrađenog prostora planiranog kao Zaštitne zelene površine (Z), s ciljem zaštite karakterističnog krajobraza sesvetskog nizinskog prostora, te s ciljem sprječavanja nekontroliranog širenja gradnje, a to se posebno odnosi na gradnju u drugom i trećem redu, i prostore neadekvatne ulične mreže.	350-01/13-006/115	prenamjena zaštitnih zelenih površina

JAVNA RASPRAVA OD 16.06.2014. - 30.06.2014.

REDNI BROJ	KLASA	OZNAKA U GRAFICI	DATUM	PODNOSITELJ	ADRESA PODNOSITELJA	SAŽETAK PRIJEDLOGA	K.Č.BR.	K.O.	KARTA	NAPOMENA	STRUČNI STAV	RANIJI PODNESAK	PREDMET
28	350-01/14-06/**34**	14/34/16	24.06. 2014.	Pirin Mirko	Pirinova 30 Sesvete	Prenamjena iz zone zaštitne zelene površine (Z) u zonu stambene namjene (S) ili zonu mješovite - pretežito stambene namjene (M1), jer se čestice nalaze u kontaktnoj zoni stambene namjene (S).	4049, 4050, 4052, 4051, 4054, 4055, 4056, 4057, 4058, 4059, 4060, 4061, 4062	Sesvete	ZG-39 ZG-40	Jelkovec - Pirinova	**Primjedba se ne prihvaća.** Predmetne katastarske čestice br. 4049 i 4050 u cijelosti su obuhvaćene stambenom namjenom (S), čestice 4053, 4054**,** 4055, 4061 i 4062 obuhvaćene su stambenom namjenom u dijelu dostatnom za formiranje građevnih čestica, a preostale katastarske čestice br. 4051, 4052, dio 4054, 4056, 4057, 4058, 4059 i 4060 dio su većeg neizgrađenog prostora planiranog kao Zaštitne zelene površine (Z), s ciljem zaštite karakterističnog krajobraza sesvetskog nizinskog prostora, te s ciljem sprječavanja nekontroliranog širenja gradnje, a to se posebno odnosi na gradnju u drugom i trećem redu, i prostore neadekvatne ulične mreže.	350-01/13-006/115	prenamjena zaštitnih zelenih površina
29	350-01/14-06/**34**	14/34/16	24.06. 2014.	Nikić Nikola i Štefica	Pirinova 13 Sesvete	Prenamjena iz zone zaštitne zelene površine (Z) u zonu stambene namjene (S) ili zonu mješovite - pretežito stambene namjene (M1), jer se čestice nalaze u kontaktnoj zoni stambene namjene (S).	4049, 4050, 4052, 4051, 4054, 4055, 4056, 4057, 4058, 4059, 4060, 4061, 4062	Sesvete	ZG-39 ZG-40	Jelkovec - Pirinova	**Primjedba se ne prihvaća.** Predmetne katastarske čestice br. 4049 i 4050 u cijelosti su obuhvaćene stambenom namjenom (S), čestice 4053, 4054**,** 4055, 4061 i 4062 obuhvaćene su stambenom namjenom u dijelu dostatnom za formiranje građevnih čestica, a preostale katastarske čestice br. 4051, 4052, dio 4054, 4056, 4057, 4058, 4059 i 4060 dio su većeg neizgrađenog prostora planiranog kao Zaštitne zelene površine (Z), s ciljem zaštite karakterističnog krajobraza sesvetskog nizinskog prostora, te s ciljem sprječavanja nekontroliranog širenja gradnje, a to se posebno odnosi na gradnju u drugom i trećem redu, i prostore neadekvatne ulične mreže.	350-01/13-006/115	prenamjena zaštitnih zelenih površina
30	350-01/14-06/**34**	14/34/16	24.06. 2014.	Filipović Katica	Savska 65 Sesvete	Prenamjena iz zone zaštitne zelene površine (Z) u zonu stambene namjene (S) ili zonu mješovite - pretežito stambene namjene (M1), jer se čestice nalaze u kontaktnoj zoni stambene namjene (S).	4049, 4050, 4052, 4051, 4054, 4055, 4056, 4057, 4058, 4059, 4060, 4061, 4062	Sesvete	ZG-39 ZG-40	Jelkovec - Pirinova	**Primjedba se ne prihvaća.** Predmetne katastarske čestice br. 4049 i 4050 u cijelosti su obuhvaćene stambenom namjenom (S), čestice 4053, 4054**,** 4055, 4061 i 4062 obuhvaćene su stambenom namjenom u dijelu dostatnom za formiranje građevnih čestica, a preostale katastarske čestice br. 4051, 4052, dio 4054, 4056, 4057, 4058, 4059 i 4060 dio su većeg neizgrađenog prostora planiranog kao Zaštitne zelene površine (Z), s ciljem zaštite karakterističnog krajobraza sesvetskog nizinskog prostora, te s ciljem sprječavanja nekontroliranog širenja gradnje, a to se posebno odnosi na gradnju u drugom i trećem redu, i prostore neadekvatne ulične mreže.	350-01/13-006/115	prenamjena zaštitnih zelenih površina
31	350-01/14-06/**34**	14/34/16	24.06. 2014.	Kovaček Ana	Pirinova 9 Sesvete	Prenamjena iz zone zaštitne zelene površine (Z) u zonu stambene namjene (S) ili zonu mješovite - pretežito stambene namjene (M1), jer se čestice nalaze u kontaktnoj zoni stambene namjene (S).	4049, 4050, 4052, 4051, 4054, 4055, 4056, 4057, 4058, 4059, 4060, 4061, 4062	Sesvete	ZG-39 ZG-40	Jelkovec - Pirinova	**Primjedba se ne prihvaća.** Predmetne katastarske čestice br. 4049 i 4050 u cijelosti su obuhvaćene stambenom namjenom (S), čestice 4053, 4054**,** 4055, 4061 i 4062 obuhvaćene su stambenom namjenom u dijelu dostatnom za formiranje građevnih čestica, a preostale katastarske čestice br. 4051, 4052, dio 4054, 4056, 4057, 4058, 4059 i 4060 dio su većeg neizgrađenog prostora planiranog kao Zaštitne zelene površine (Z), s ciljem zaštite karakterističnog krajobraza sesvetskog nizinskog prostora, te s ciljem sprječavanja nekontroliranog širenja gradnje, a to se posebno odnosi na gradnju u drugom i trećem redu, i prostore neadekvatne ulične mreže.	350-01/13-006/115	prenamjena zaštitnih zelenih površina
32	350-01/14-06/**34**	14/34/16	24.06. 2014.	Plavetić Dragica	Savska 40 Sesvete	Prenamjena iz zone zaštitne zelene površine (Z) u zonu stambene namjene (S) ili zonu mješovite - pretežito stambene namjene (M1), jer se čestice nalaze u kontaktnoj zoni stambene namjene (S).	4049, 4050, 4052, 4051, 4054, 4055, 4056, 4057, 4058, 4059, 4060, 4061, 4062	Sesvete	ZG-39 ZG-40	Jelkovec - Pirinova	**Primjedba se ne prihvaća.** Predmetne katastarske čestice br. 4049 i 4050 u cijelosti su obuhvaćene stambenom namjenom (S), čestice 4053, 4054**,** 4055, 4061 i 4062 obuhvaćene su stambenom namjenom u dijelu dostatnom za formiranje građevnih čestica, a preostale katastarske čestice br. 4051, 4052, dio 4054, 4056, 4057, 4058, 4059 i 4060 dio su većeg neizgrađenog prostora planiranog kao Zaštitne zelene površine (Z), s ciljem zaštite karakterističnog krajobraza sesvetskog nizinskog prostora, te s ciljem sprječavanja nekontroliranog širenja gradnje, a to se posebno odnosi na gradnju u drugom i trećem redu, i prostore neadekvatne ulične mreže.	350-01/13-006/115	prenamjena zaštitnih zelenih površina

JAVNA RASPRAVA OD 16.06.2014. - 30.06.2014.

REDNI BROJ	KLASA	OZNAKA U GRAFICI	DATUM	PODNOSITELJ	ADRESA PODNOSITELJA	SAŽETAK PRIJEDLOGA	K.Č.BR.	K.O.	KARTA	NAPOMENA	STRUČNI STAV	RANIJI PODNESAK	PREDMET
33	350-01/14-06/**34**	14/34/16	24.06. 2014.	Vučko Nataša	Savska 34 Sesvete	Prenamjena iz zone zaštitne zelene površine (Z) u zonu stambene namjene (S) ili zonu mješovite - pretežito stambene namjene (M1), jer se čestice nalaze u kontaktnoj zoni stambene namjene (S).	4049, 4050, 4052, 4051, 4054, 4055, 4056, 4057, 4058, 4059, 4060, 4061, 4062	Sesvete	ZG-39 ZG-40	Jelkovec - Pirinova	**Primjedba se ne prihvaća.** Predmetne katastarske čestice br. 4049 i 4050 u cijelosti su obuhvaćene stambenom namjenom (S), čestice 4053, 4054**,** 4055, 4061 i 4062 obuhvaćene su stambenom namjenom u dijelu dostatnom za formiranje građevnih čestica, a preostale katastarske čestice br. 4051, 4052, dio 4054, 4056, 4057, 4058, 4059 i 4060 dio su većeg neizgrađenog prostora planiranog kao Zaštitne zelene površine (Z), s ciljem zaštite karakterističnog krajobraza sesvetskog nizinskog prostora, te s ciljem sprječavanja nekontroliranog širenja gradnje, a to se posebno odnosi na gradnju u drugom i trećem redu, i prostore neadekvatne ulične mreže.	350-01/13-006/115	prenamjena zaštitnih zelenih površina
34	350-01/14-06/**34**	14/34/16	24.06. 2014.	Klarić Anita	Savska 34 Sesvete	Prenamjena iz zone zaštitne zelene površine (Z) u zonu stambene namjene (S) ili zonu mješovite - pretežito stambene namjene (M1), jer se čestice nalaze u kontaktnoj zoni stambene namjene (S).	4049, 4050, 4052, 4051, 4054, 4055, 4056, 4057, 4058, 4059, 4060, 4061, 4062	Sesvete	ZG-39 ZG-40	Jelkovec - Pirinova	**Primjedba se ne prihvaća.** Predmetne katastarske čestice br. 4049 i 4050 u cijelosti su obuhvaćene stambenom namjenom (S), čestice 4053, 4054**,** 4055, 4061 i 4062 obuhvaćene su stambenom namjenom u dijelu dostatnom za formiranje građevnih čestica, a preostale katastarske čestice br. 4051, 4052, dio 4054, 4056, 4057, 4058, 4059 i 4060 dio su većeg neizgrađenog prostora planiranog kao Zaštitne zelene površine (Z), s ciljem zaštite karakterističnog krajobraza sesvetskog nizinskog prostora, te s ciljem sprječavanja nekontroliranog širenja gradnje, a to se posebno odnosi na gradnju u drugom i trećem redu, i prostore neadekvatne ulične mreže.	350-01/13-006/115	prenamjena zaštitnih zelenih površina
35	350-01/14-06/**39**	14/39/16	24.06. 2014.	Đuran Nada	Đ.Popovića 18, Šimunčevec 10 360 Sesvete	Prenamjena zone zaštitne zelene površine (Z) u zonu mješovite namjene (M).	1093	Sesvetski Kraljevec	ZG-30	kontakno šuma Pod Magdalenom	**Primjedba se ne prihvaća.** Predmetna čestica dio je prostora planiranog kao Zaštitne zelene površine radi potrebe zaštite i očuvanja okoliša i ruba šumskog područja, te zaštite vodotoka, ali također i zbog sprječavanja nekontroliranog širenja gradnje, a to se posebno odnosi na gradnju u drugom i trećem redu od pristupne ulice.	350-01/12-006/266 350-01/13-004/25	prenamjena zaštitnih zelenih površina
36	350-01/14-06/**40**	14/40/16	24.06. 2014.	Antunović Tomislav	Josipa Kozarca 14 10 361 Sesvetski Kraljevec	Traži se prenamjena predmetnih čestica (koje su u stambenoj namjeni) u zelenu površinu (javni park) jer u naselju nema dovoljno planskih zelenih površina.	4645 4646 4620	Sesvetski Kraljevec	DS-31		**Primjedba se ne prihvaća.** Primjedbu nije potrebno prihvatiti jer je člankom 22.a Odluke o donošenju GUP-a Sesveta omogućeno uređenje trga ili dječjeg igrališta na površinama svih namjena, a i urbanim pravilom za predmetno područje (1.1. Zaštita i uređivanje dovršenog prostora individualne gradnje) određeno je: " - čuvanje, održavanje i uređivanje vrijednih građevina, parkova, drvoreda, ulica, trgova i postojeće parcelacije;" (čl.57, st.1, alineja 3).	–	promjena korištenja i namjene prostora
37	350-01/14-06/**41**	14/41/16	24.06. 2014.	Antunović Miroslav	Josipa Kozarca 16 10 361 Sesvetski Kraljevec	Izmjena urbanog pravila (1.5.) Uređenje i dogradnja prostora individualne gradnje, članak 61., Detaljna pravila, a) Na površinama stambene i mješovite namjene, brisanje alineje 6, ograničenja GBP-a na 400 m2 ili prenamjena zone stambene namjene (S) u zonu mješovite namjene (M) te primjena urbanog pravila (2.2.) Linearni potezi urbaniteta, zbog rekonstrukcije pomoćnih objekata.	4495	Sesvetski Kraljevec	DS-31		**Primjedba se djelomično prihvaća.** Predmetna čestica prenamijenjuje se u zonu mješovite namjene i urbanog pravila (2.2.) Linearni potezi urbaniteta, prema grafičkom prilogu. Primjedba je obrađena u skladu s ciljevima i programskim polazištima izmjena i dopuna ovog Plana koji su definirani Odlukom o izradi izmjena i dopuna GUP-a Sesveta (Sl.gl. GZ 24/13.) člankom 6. stavkom 2. alinejom 14. točkom 4.	–	promjena korištenja i namjene prostora, promjena urbanog pravila
38	350-01/14-06/**42**	14/42/16	24.06. 2014.	Čančar Anto	Čulinečka cesta 115/A 10 000 Zagreb	Prenamjena zone javne zelene površine - javni park (Z1) u zonu stambene namjene (S) uz primjenu urbanog pravila (1.5.) Uređivanje i dogradnja prostora individualne gradnje.	3066 3067	Sesvetski Kraljevec	DS-31		**Primjedba se ne prihvaća.** Na dijelu predmetnih čestica planirano je uređenje javnog parka - parka susjedstva jer se nalazi u kontaktnom području sa osnovnom školom u pretežito izgrađenom dijelu Sesvetskog Kraljevca, i jer predstavlja skladnu neizgrađenu cjelinu na kojoj su očuvana visoka stabla i koridor nekadašnjeg vodotoka iz Gornjih šuma, a čija bi realizacija doprinijela podizanju urbanog standarda i kvalitete života. Očuvanje kontinuiteta i integriteta javnih zelenih površina, jedan je od ciljeva i programskih polazišta ovih izmjena i dopuna GUP-a, pa se tražena prenamjena smatra stručno neprihvatljivom.	350-01/09-004/43 350-01/13-004/17	prenamjena javnih zelenih površina, promjena urbanog pravila

JAVNA RASPRAVA OD 16.06.2014. - 30.06.2014.

REDNI BROJ	KLASA	OZNAKA U GRAFICI	DATUM	PODNOSITELJ	ADRESA PODNOSITELJA	SAŽETAK PRIJEDLOGA	K.Č.BR.	K.O.	KARTA	NAPOMENA	STRUČNI STAV	RANIJI PODNESAK	PREDMET
39	350-01/14-06/**43**	14/43/16	24.06. 2014.	Kobasić Boris	Slavka Stančira 16 10 360 Sesvete	Prenamjena zone javne zelene površine - Sesvetske park šume (Z2) u zonu stambene namjene (S).	6568/1 6569/1	Sesvete	ZG-29	šuma Novoselčina	**Primjedba se ne prihvaća.** Predmetni prostor dijelom je obuhvaćen zonom javne zelene površine - Sesvetske park-šume (Z2) - šuma Novoselčina. Zaštita i očuvanje šuma i šumskog zemljišta, kao i očuvanje kontinuiteta i integriteta javnih zelenih površina, ciljevi su i programska polazišta ovih izmjena i dopuna GUP-a, stoga je tražena prenamjena stručno neprihvatljiva. Formiranje građevne čestice moguće je temeljem razgraničenja, u skladu sa člankom 23. Odluke o donošenju GUP-a Sesveta	350-01/13-006/90 (podnositelj je Josip Kobasić)	prenamjena javnih zelenih površina
40	350-01/14-06/**44**	14/44/16	24.06. 2014.	Horvat Vjekoslav	Brestovečka 79 10 360 Sesvete	Prenamjena zone zaštitne zelene površine (Z) u zonu stambene namjene (S) ili zonu mješovite namjene (M).	89/1 88	Sesvete	ZG-28	Horvatov kut	**Primjedba se ne prihvaća.** Predmetne čestice dio su posebno vrijednog krajolika doline Čučerske reke koji se štiti mjerama GUP-a Sesveta, čl.75. Odluke., planiranog kao Zaštitne zelene površine radi potrebe zaštite i očuvanja okoliša (vodotoka), te zaštite zdravlja ljudi od štetnog djelovanja dalekovoda. Očuvanje zaštićenih i evidentiranih prirodnih vrijednosti jedan je od ciljeva i programskih polazišta ovih izmjena i dopuna GUP-a, pa se tražena prenamjena smatra stručno neprihvatljivom.	350-01/12-006/234 350-01/13-004/153	prenamjena zaštitnih zelenih površina
41	350-01/14-06/**45**	14/45/16	24.06. 2014.	Hodžić Eldin	Jablanička I odvojak 8. 10 040 Zagreb	Prenamjena čestice iz zone zaštitne zelene površine (Z) i uključenje cijele čestice u zonu stambene namjene (S) urbanog pravila (1.5.) Uređenje i dogradnja prostora individualne gradnje.	4256/2	Sesvete	ZG-39	UPU gospodarska zona Sesvete - jug isto kao /28	**Primjedba se ne prihvaća.** Predmetna čestica dio je prostora planiranog kao Zaštitne zelene površine, s ciljem odvajanja i zaštite naselja Jelkovec od mogućih štetnih djelovanja gospodarske zone (zagađenje zraka, buka i sl.), te s ciljem sprječavanja nekontroliranog širenja gradnje na prostorima neadekvatne ulične mreže. S obzirom da se čestica nalazi unutar obuhvata važećeg detaljnijeg plana UPU gospodarska zona Sesvete -jug, za primjenu predložene prenamjene potrebno bi bilo pokrenuti i dovršiti postupak izmjena i dopuna plana.	–	prenamjena zaštitnih zelenih površina, promjena urbanog pravila
42	350-01/14-06/**46**	14/46/16	24.06. 2014.	Duvnjak Vlado	Ivana Gundulića 31 10 361 Sesvetski Kraljevec	Traži se zabrana parkiranja s obje strane slijepog odvojka ulice Petra Zoranića, jer se radi o naselju obiteljskih kuća koje sve imaju garaže i dvorišta. Obostranim parkiranjem se ometa slobodni promet u slijepoj ulici bez mjesta za okretanje.	9947/1	Sesvetski Kraljevec	ZG-40 DS-31	Kobiljak	**Primjedba se ne prihvaća.** Zabrana parkiranja, odredba da stanari parkiraju u svojim garažama i dvorištima, kretanje i realizacija okretište komunalnih vozila nije predmet Plana već provedbe. GUP-om Sesveta (SGGZ 14/03, 17/06, 1/09 i 7/13) i pripadajućim kartografskim prikazom 3. PROMETNA I KOMUNALNA INFRASTRUKTURNA MREŽA - 3a Promet predviđena je gradnja i uređenje osnovne ulične mreže, trgova i drugih nekategoriziranih ulica, tako da se osigura usklađen razvoj javnoga, pješačkog i biciklističkog prometa, kao i ostale infrastrukture (vodovoda, kanalizacije, elektroničke komunikacijske infrastrukture, plinovoda, elektroenergetskog razvoda, ...), te osiguraju uvjeti za afirmaciju postojeće i formiranje nove mreže javnih urbanih prostora. GUP-om Sesveta je određeno da su širine koridora načelne i da se na površinama svih namjena što su utvrđene Generalnim urbanističkim planom mogu graditi ulice . GUP-om je određena ukupna širina javno prometnih površina, a raspored sa širinama pojedinih dijelova uličnog profila, a kao posljedica detaljnog tehničkog rješavanja, definira se lokacijskim dozvolama. Prostorno-planska dokumentacija omogućava, a kroz postupak ishođenja lokacijske dozvole se utvrđuje neupitna mogućnosti realizacije svakog pojedinog koridora i njegova konačna funkcionalna širina, kao i režim korištenje.	–	promet
43	350-01/14-06/**47**	14/47/16	24.06. 2014.	Genzić Katica	Bjelovarska 57 10 360 Sesvete	Ukidanje planiranog prometnog koridora, jer se njime ne rješava problem prometne zagušenosti u Sesvetama.	1839	Sesvete	ZG-29		**Primjedba se ne prihvaća.** Realizacija predviđene prometnice, kategorije glavna gradska ulica, nužnost je za prometno funkcioniranje Sesveta. Nije prihvatljivo prekidati (ukidati koridor) definiran Generalnim urbanističkim planom, a kojim se predviđa gradnja i uređenje osnovne ulične mreže, trgova i drugih nekategoriziranih ulica, tako da se osigura usklađen razvoj javnoga, pješačkog i biciklističkog prometa, te osiguraju uvjeti za afirmaciju postojeće i formiranje nove mreže javnih urbanih prostora. Raspored sa širinama pojedinih dijelova uličnog profila, a kao posljedica detaljnog tehničkog rješavanja, definira se lokacijskim dozvolama.	350-01/13-004/168 (Spomenko Šarić je podnositelj, upit je isti)	promet

JAVNA RASPRAVA OD 16.06.2014. - 30.06.2014.

REDNI BROJ	KLASA	OZNAKA U GRAFICI	DATUM	PODNOSITELJ	ADRESA PODNOSITELJA	SAŽETAK PRIJEDLOGA	K.Č.BR.	K.O.	KARTA	NAPOMENA	STRUČNI STAV	RANIJI PODNESAK	PREDMET
44	350-01/14-06/**48**	14/48/16	24.06. 2014.	Ćurković Marica i Miro	Ulica Slavka Kovačića 2 Sesvetski Kraljevec	Brisanje "koridora posebnog režima potoka" radi mogućnosti legalizacije građevina na potezu gdje je potok zacijevljen. U prilogu Suglasnost Hrvatskih voda i Ugovor o pravu služnosti na javnom vodnom dobru.	3827, 3828	Sesvetski Kraljevec	DS-31	*dopuna zahtjeva 08.09.2014.: - dostavljen, Ugovor o pravu služnosti na javnom vodnom dobru	**Primjedba se ne prihvaća.** Prostorno planskom dokumentacijom prikazan je koridor posebnog režima potoka. Vanjsku granicu uređenog inundacijskog područja uz desnu i lijevu obalu potoka Odlukom bez prava žalbe određuje Ministarstvo poljoprivrede, Ul. grada Vukovara 220, Zagreb, a temeljem elaborata koje naručuju Hrvatske vode, Vodnogospodarski odjel za gornju Savu, Služba za javno vodno dobro, te se ne može jednostrano planerski izmijeniti. Prema Zakonu o postupanju s nezakonito izgrađenim zgradama (NN 86/12 i 143/13), a kojim je određeno da se mogu ozakoniti zgrade u površinama vodnih građevina za koju javnopravno tijelo nadležno za upravljanje tom građevinom izda potvrdu da je izgrađena u skladu s posebnim uvjetima koje to tijelo na temelju posebnih propisa utvrđuje u postupku izdavanja lokacijske dozvole, odnosno rješenja o uvjetima građenja. Činjenica je da su Hrvatske vode, Vodnogospodarski odjel za gornju Savu (pravna osoba koja upravlja javnim vodnim dobrom i naručuje izradu elaborata kojim se utvrđuju vanjske granice uređenog inundacijskog područja uz desnu i lijevu obalu potoka) obrazložili i konstatirali da se može izdati pozitivna potvrda za legalizaciju sporne građevine u površini vodne građevine.	350-01/13-004/107	infra-struktura, legalizacija
45	350-01/14-06/**50**		24.06. 2014.	Mrđa Boris	Travanjska 4 10 000 Zagreb	Dopuna članka 65., (3.1.) Gospodarska zona Sesvete, Detaljna pravila, a) na površinama gospodarske i poslovne namjene, alineja 3, predlaže se da glasi: " - *najmanja površina građevne čestice je 2000 m2, navedeno se odnosi na sve planove nižeg reda na području gospodarske zone Sesvete;".* Zbog različito definiranih najmanjih površina građevinskih čestica u planovima nižeg reda, zadržali bi uvjete dane u planu višeg reda.					**Primjedba se ne prihvaća.** Urbanistički planovi uređenja za gospodarske zone Sesvete -sjever i Sesvete -jug prošli su zakonom propisanu proceduru donošenja plana u kojoj je bilo moguće sudjelovanjem u javnoj raspravi utjecati na definirane urbanističke parametre za gradnju. Zakonom o prostornom uređenju i gradnji (čl.60), kao i Zakonom o prostornom uređenju (NN 153/13) čl. 62 navodi se: "Prostornim planom lokalne razine užega područja mogu se propisati stroži kvantitativni i kvalitativni uvjeti i mjere za provedbu zahvata u prostoru, odnosno viši prostorni standardi od onih propisanih prostornim planom lokalne razine šireg područja..." stoga bi prihvaćanje primjedbe bilo suprotno intencijama zakona.	350-01/13-004/159	izmjena odrednica urbanog pravila
46	350-01/14-06/**51**		24.06. 2014.	E.C.L. EUROTRANS COMMERCE LINES	N.Gorjanskog 14 10 000 Zagreb	Paralelno sa dalekovodom DV110 KV Resnik -Žerjavinec (u nadležnosti HOPS - Zagreb) postoji dalekovod DV 35 KV Resnik - Sesvete (U nadležnosti HEP - ODS Zagreb) koji predstavlja probleme za planiranje, gradnju i legalizaciju pa je nevjerojatno da nije prikazan na karti 3.B Komunalna infrastrukturna mreža.	3076/1, 3076/3	Sesvete	ZG-39		**Primjedba se ne prihvaća.** Trase dalekovoda ucrtane u GUP sukladno traženju HEP-Operator distribucijskog sustava d.o.o. Elektra Zagreb, Služba za razvoj investicije, Odjel za razvoj mreža. Člankom 37., GUP-a jednoznačno je određeno da se postojeće i planirane trase vodova komunalne infrastrukture, ovisno o lokalnim i tehničkim uvjetima, vode u pravilu označenim koridorima, te da lokalne i tehničke uvjete za realizaciju komunalne infrastrukture utvrđuju nadležne službe, kao i da su koridori magistralnih elektroenergetskih vodova 110 kV i vodova komunalne infrastrukture prikazani načelno na kartografskim prikazima 3. PROMETNA I KOMUNALNA INFRASTRUKTURNA MREŽA - 3b Energetski sustav, pošta i telekomunikacije, a da će se njihov detaljni položaj odredit urbanističkim planovima uređenja i/ili lokacijskom dozvolom. Infrastrukturni sustavi grade se prema posebnim propisima i pravilima struke, te odredbama ove odluke. Člankom 48 je nedvosmisleno rečeno da je širina D 110 kV koridora najmanje 20 m i da unutar koridora posebnog režima nadzemnih elektroenergetskih vodova gradnja nije moguća, ali da je moguće ovisno o lokalnim i tehničkim uvjetima voditi i kabelskim vodom (podzemno), u pravilu, istom trasom. Prostorni planovi imaju snagu i pravnu prirodu podzakonskog propisa, kao što je i preuzeti Pravilnik o tehničkim normativima za izgradnju elektro-energetskih vodova napona od 1kV do 400 kV (Službeni list broj 65/88, NN broj 53/91 – Zakon o standardizaciji, 24/97), a kojim su definirani propisi o izgradnji objekata, te pratećih sadržaja (ograda, pristupna cesta, parkiralište i sl.) u neposrednoj blizini dalekovoda.	350-01/12-006/224 350-01/13-004/13	infra-struktura

JAVNA RASPRAVA OD 16.06.2014. - 30.06.2014.

REDNI BROJ	KLASA	OZNAKA U GRAFICI	DATUM	PODNOSITELJ	ADRESA PODNOSITELJA	SAŽETAK PRIJEDLOGA	K.Č.BR.	K.O.	KARTA	NAPOMENA	STRUČNI STAV	RANIJI PODNESAK	PREDMET
47	350-01/14-06/**52**	14/52/16	24.06. 2014.	E.C.L. EUROTRANS COMMERCE LINES	N.Gorjanskog 14 10 000 Zagreb	Smanjenje koridora ulice Ljudevita Posavskog jer zadire u vlasništvo i poslovanje izgrađene čestice. Proširenje je moguće izvesti na suprotnoj strani ulice.	3607/3	Sesvete	ZG-39		**Primjedba se ne prihvaća.** GUP-om Sesveta (SGGZ 14/03, 17/06, 1/09 i 7/13) i pripadajućem kartografskom prikazu 3. PROMETNA I KOMUNALNA INFRASTRUKTURNA MREŽA - 3a Promet predviđena je gradnja i uređenje osnovne ulične mreže, trgova i drugih nekategoriziranih ulica, tako da se osigura usklađen razvoj javnoga, pješačkog i biciklističkog prometa, kao i ostale infrastrukture (vodovoda, kanalizacije, elektroničke komunikacijske infrastrukture, plinovoda, elektroenergetskog razvoda, ...), te osiguraju uvjeti za afirmaciju postojeće i formiranje nove mreže javnih urbanih prostora. GUP-om Sesveta su određeni prometni koridori izvorno u mjerilu 1:5000 na koje je preklopljena katastarska podloga u mjerilu 1:1000, ali je točnost i ograničenja izvornog mjerila ostala u pravilu nepromijenjena. GUP-om Sesveta je određeno da su širine koridora načelne, da građevinska čestica ulice može biti šira, odnosno uža od planiranog koridora ulice. GUP-om je određena ukupna širina javno prometnih površina, a raspored sa širinama pojedinih dijelova uličnog profila, a kao posljedica detaljnog tehničkog rješavanja, definira se lokacijskim dozvolama. Prostorno-planska dokumentacija omogućava, a kroz postupak ishođenja lokacijske dozvole se utvrđuje neupitna mogućnosti realizacije svakog pojedinog koridora i njegova konačna funkcionalna širina.Sektor za promet ne prihvaća prijedlog jer Ulica Ljudevita Posavskog ima utvrđeni koridor kontinuirane širine na cijeloj dužini.	350-01/13-004/14	promet
48	350-01/14-06/**55**	14/55/16	26.06. 2014.	Orešić Zlatko	Dubrava 232 10 040 Zagreb	Prenamjena preostalog zemljišta iz zone javne zelene površine - javni park (Z1) u građevinsko područje, jer je ostalim dijelom već u zoni mješovite namjene (M).	2155/1	Sesvete	ZG-28	park uz Branimirovu	**Primjedba se ne prihvaća.** Predmetna čestica dio je neizgrađenog prostora planiranog kao javna zelena površina - javni park s ciljem funkcionalnog odjeljivanja i zaštite dovršenog naselja Dubec od planirane brze prometnice. Očuvanje kontinuiteta i integriteta javnih zelenih površina, jedan je od ciljeva i programskih polazišta ovih izmjena i dopuna GUP-a, pa se tražena prenamjena smatra stručno neprihvatljivom.	350-01/10-004/6 (Podnositelj Nedjeljko Poslončec)	prenamjena javnih zelenih površina
49	350-01/14-06/**56**	14/56/16	26.06. 2014.	Košutić Barica	Trg A Mihanovića Samobor	Prenamjena zone zaštitne zelene površine (Z) u građevinsko područje (stambenu namjenu - S).	3360/1 3360/6 3361/1 3360/10	Sesvete	ZG-39	Jelkovec	**Primjedba se ne prihvaća.** Predmetne čestice dio su većeg neizgrađenog prostora planiranog kao Zaštitne zelene površine, s ciljem zaštite karakterističnog krajobraza sesvetskog nizinskog prostora, te s ciljem sprječavanja nekontroliranog širenja gradnje, a to se posebno odnosi na gradnju u drugom i trećem redu, i prostore neadekvatne ulične mreže.	–	prenamjena zaštitnih zelenih površina
50	350-01/14-06/**57**	14/57/16	26.06. 2014.	ZLATNI KLAS D.O.O.	Ninska 8 Sesvete	U članku 81. Područja urbaniteta, brisati obvezu izrade provedbenog dokumenta prostornog uređenja za područje obuhvata označenog na kartografskom prikazu 4.c Uvjeti za korištenje, uređenje i zaštitu prostora, Područja primjene planskih mjera zaštite kao UPU Novo Brestje - središte.	2218/3 2218/4	Sesvete	ZG-28	UPU Novo Brestje - središte	**Primjedba se prihvaća.** Obveza izrade predmetnog plana UPU Novo Brestje - središte ukida se, te se propisuje izrada javnog natječaja prema obuhvatu na kartografskom prikazu 4c. UVJETI ZA KORIŠTENJE, UREĐENJE I ZAŠTITU PROSTORA, Područja primjene planskih mjera zaštite, te će se sukladno tome korigirati članak 64. Lokalne zone urbaniteta (2.3.). Primjedba je obrađena u skladu s ciljevima i programskim polazištima izmjena i dopuna ovog Plana koji su definirani Odlukom o izradi izmjena i dopuna GUP-a Sesveta (Sl.gl. GZ 24/13.) člankom 6. stavkom 2. alinejom 9.	–	izmjena odrednica urbanog pravila, izmjena mjera provedbe plana
51	350-01/14-06/**61**	14/61/16	26.06. 2014.	Šušković Željko	Popovečka 40 10 360 Sesvete	Prenamjena iz zone zaštitne zelene površine (Z) u građevinsko područje, zonu stambene namjene (S).	829	Sesvetski Kraljevec	ZG-30	sjeverna granica GUPa uz obilaznicu	**Primjedba se djelomično prihvaća.** S obzirom da se čestica nalazi u kontaktnoj zoni sa izgrađenim prostorima - kako unutar granica GUP-a, tako i izvan, prenamijenjuje se dio čestice u stambenu namjenu i obuhvaća urbanim pravilom 1.5. Uređenje i dogradnja prostora individualne gradnje, a prema grafičkom prilogu. Primjedba je obrađena u skladu s ciljevima i programskim polazištima izmjena i dopuna ovog Plana koji su definirani Odlukom o izradi izmjena i dopuna GUP-a Sesveta (Sl.gl. GZ 24/13.) člankom 6. stavkom 2. alinejom 14. točkom 6.	350-01/13-006/32 350-01/13-004/201	prenamjena zaštitnih zelenih površina

JAVNA RASPRAVA OD 16.06.2014. - 30.06.2014.

REDNI BROJ	KLASA	OZNAKA U GRAFICI	DATUM	PODNOSITELJ	ADRESA PODNOSITELJA	SAŽETAK PRIJEDLOGA	K.Č.BR.	K.O.	KARTA	NAPOMENA	STRUČNI STAV	RANIJI PODNESAK	PREDMET
52	350-01/14-06/**62**	14/62/16	26.06. 2014.	Bažant Ivica	Jakova Gotovca 11 10360 Sesvete	Prenamjena čestice iz zone javne zelene površine - Sesvetske park šume (Z2) u građevinsko područje.	922/3	Sesvete	ZG-29	šuma Selčina	**Primjedba se ne prihvaća.** Predmetna čestica 922/3 nalazi se u zoni javne zelene površine - Sesvetske park-šume (Z2) - posebno vrijedna šuma Selčina koja se štiti planskim mjerama zaštite, čl. 75. GUP-a, a također je i evidentirana kao šuma u katastarskom planu. Zaštita i očuvanje šuma i šumskog zemljišta, kao i očuvanje kontinuiteta i integriteta javnih zelenih površina, ciljevi su i programska polazišta ovih izmjena i dopuna GUP-a, pa se tražena prenamjena smatra stručno neprihvatljivom.	350-01/13-004/3 350-01/13-004/20	prenamjena javnih zelenih površina
53	350-01/14-06/**63**	14/63/16	27.06. 2014.	Draženović Luka	Augusta Musića 26 10 000 Zagreb	Prenamjena iz zone javne zelene površine - javni park (Z1) u zonu stambene namjene (S).	548	Sesvete	ZG-28	park uz Branimirovu	**Primjedba se ne prihvaća.** Predmetna čestica dio je neizgrađenog prostora planiranog kao javna zelena površina - javni park s ciljem funkcionalnog odjeljivanja i zaštite dovršenog naselja Dubec od štetnog djelovanja visokonaponskog dalekovoda i planirane brze prometnice. Očuvanje kontinuiteta i integriteta javnih zelenih površina, jedan je od ciljeva i programskih polazišta ovih izmjena i dopuna GUP-a, pa se tražena prenamjena smatra stručno neprihvatljivom.	–	prenamjena javnih zelenih površina
54	350-01/14-06/**64**	14/64/16	27.06. 2014.	Prusec Zlatko	Glavna 22 10 360 Sesvete	Prenamjena iz zone javne i društvene namjene-predškolske (D4) u zonu stambene namjene (S).	484 492	Sesvetski Kraljevec	ZG-30	škola S. Sela	**Primjedba se ne prihvaća.** Prema odrednicama iz Državnog pedagoškog standarda potrebno je postupno rasteretiti postojeće predškolske i školske kapacitete za što je potrebna izgradnja novih objekata, stoga se prenamjena ne smatra stručno prihvatljivom. Navedeni stav potvrđen je od strane Gradskog ureda za obrazovanje, kulturu i sport u postupku koji je prethodio donošenju Odluke o izradi izmjena i dopuna GUP-a Sesveta (Sl.gl.GZ 24/13).	350-01/13-006/27 350-01/13-004/165	prenamjena javne i društvene namjene
55	350-01/14-06/**65**	14/65/16	27.06. 2014.	Ištvanić Marica	Ul braće Oružec 35 10 360 Sesvete	Prenamjena zone zaštitne zelene površine (Z) u zonu mješovite namjene (M1).	4093/1 4093/2	Sesvete	ZG-39 ZG-40	Jelkovec - Pirinova	**Primjedba se ne prihvaća.** Predmetne čestice dio su većeg neizgrađenog prostora planiranog kao Zaštitne zelene površine, s ciljem zaštite karakterističnog krajobraza sesvetskog nizinskog prostora, te s ciljem sprječavanja nekontroliranog širenja gradnje.	350-01/13-006/34 350-01/13-004/48	prenamjena zaštitnih zelenih površina
56	350-01/14-06/**66**	14/66/16	27.06. 2014.	Ištvanić Marica	Ul braće Oružec 35 10 360 Sesvete	Prenamjena čestice ili dijela čestice iz zone zaštitne zelene površine (Z) u građevinsko zemljište.	4076/2	Sesvete	ZG-40	Jelkovec - Pirinova	**Primjedba se ne prihvaća.** Predmetna čestica dio je većeg neizgrađenog prostora planiranog kao Zaštitne zelene površine, s ciljem zaštite naselja i zdravlja ljudi od nepovoljnog utjecaja visokonaponskog dalekovoda, zaštite karakterističnog krajobraza sesvetskog nizinskog prostora, te sprječavanja nekontroliranog širenja gradnje.	350-01/13-006/53 350-01/13-004/35	prenamjena zaštitnih zelenih površina
57	350-01/14-06/**67**	14/67/16	27.06. 2014.	Vjekoslav Horvat Ružica Škrapec Marija Turčić Ljubica Tupek	Brestovečka 45 10 360 Sesvete	Prenamjena zone zaštitne zelene površine (Z) u zonu mješovite namjene-pretežito stambene (M1) jer se nalaze u kontaktnoj zoni mješovite namjene-pretežito stambene (M1).	89/1 88 87 86 85 84 83 82	Sesvete	ZG-28	Horvatov kut	**Primjedba se ne prihvaća.** Predmetne čestice dio su posebno vrijednog krajolika doline Čučerske reke koji se štiti mjerama GUP-a Sesveta, čl.75. Odluke., planiranog kao Zaštitne zelene površine radi potrebe zaštite i očuvanja okoliša (vodotoka), te zaštite zdravlja ljudi od štetnog djelovanja dalekovoda. Očuvanje zaštićenih i evidentiranih prirodnih vrijednosti jedan je od ciljeva i programskih polazišta ovih izmjena i dopuna GUP-a, pa se tražena prenamjena smatra stručno neprihvatljivom.	350-01/12-006/234 350-01/13-004/153	prenamjena zaštitnih zelenih površina
58	350-01/14-06/**68**	14/68/16	27.06. 2014.	Marijan Tupek Katica Tupek Željko Tupek Stjepan Benčak Franjo Benčak Josip Kašnar	Brestovečka 66 10 360 Sesvete	Ukidanje oznaka načelnih lokacija javne i društvene namjene-zdravstvene (D3) i predškolske (D4) u zoni mješovite namjene-pretežito stambene (M1), u kojoj se čestice nalaze.	6466/3, 6468, 6466/2, 6467, 6466/1, 6465, 6469	Sesvete	ZG-29	UPU Staro Brestje - Delec	**Primjedba se ne prihvaća.** Proširenje građevinskog područja, odnosno izgradnja stambenih građevina na prostoru Delec podrazumijeva povećanje broja stanovništva i potreba za javnim uslugama. Predmetni prostor uređuje se temeljem Urbanističkog plana uređenja Staro Brestje Delec (Sl.gl.GZ 12/06) koji je u zakonom određenoj proceduri preispitao i definirao točne lokacije javne i društvene namjene. Oznake načelnih lokacija usklađene su sa donesenim detaljnijim planom te njihovo ukidanje nije stručno prihvatljivo.	350-01/13-004/153	prenamjena javne i društvene namjene

JAVNA RASPRAVA OD 16.06.2014. - 30.06.2014.

REDNI BROJ	KLASA	OZNAKA U GRAFICI	DATUM	PODNOSITELJ	ADRESA PODNOSITELJA	SAŽETAK PRIJEDLOGA	K.Č.BR.	K.O.	KARTA	NAPOMENA	STRUČNI STAV	RANIJI PODNESAK	PREDMET
59	350-01/14-06/**69**	14/69/16	27.06. 2014.	Tupek Božica	Tupekova 15 10 360 Sesvete	Prenamjena iz zone javne zelene površine - Sesvetske park šume (Z2) u zonu mješovite pretežito stambene namjene (M1) jer se nalazi u neposrednoj blizini stambenog naselja.	6376/21	Sesvete	ZG-29	šuma Novoselčina, kontaktno sa UPU Staro Brestje - Delec *vidi 137	**Primjedba se ne prihvaća.** Predmetna čestica 6376/21 nalazi se u zoni javne zelene površine - Sesvetske park-šume (Z2) - posebno vrijedna šuma Novoselčina koja se štiti planskim mjerama zaštite, čl. 75. GUP-a, a također je i evidentirana kao šuma u katastarskom planu. Zaštita i očuvanje šuma i šumskog zemljišta, kao i očuvanje kontinuiteta i integriteta javnih zelenih površina, ciljevi su i programska polazišta ovih izmjena i dopuna GUP-a, pa se tražena prenamjena smatra stručno neprihvatljivom.	350-01/13-006/31 350-01/13-004/152	prenamjena javnih zelenih površina
60	350-01/14-06/**70**	14/70/16	27.06. 2014.	Fuček Josip	Varaždinska 15 10 360 Sesvete	Traži se izlaz na Pakračku ulicu, budući čestice nemaju pristup na javno prometnu površinu.	1449/3, 1449/1, 1443, 1442/1, 1441	Sesvete	ZG-29	UPU Gajišće-jug	**Primjedba se ne prihvaća.** Predmetne čestice nalaze se u obuhvatu detaljnijeg plana UPU Gajišće - jug (Sl.gl.GZ 01/08, 08/08) kojim se predviđa izvedba prometnice ("Ulica 2") preko predmetne k.č. 1449/3, čime se ostvaruje pristup prostoru. GUP-om Sesveta (Sl.gl.GZ 14/03, 17/06, 1/09 i 7/13) i pripadajućim kartografskim prikazom 3. PROMETNA I KOMUNALNA INFRASTRUKTURNA MREŽA - 3a Promet, predviđena je gradnja i uređenje osnovne ulične mreže, trgova i drugih nekategoriziranih ulica, tako da se osigura usklađen razvoj javnoga, pješačkog i biciklističkog prometa, kao i ostale infrastrukture (vodovoda, kanalizacije, elektroničke komunikacijske infrastrukture, plinovoda, elektroenergetskog razvoda, ...), te osiguraju uvjeti za afirmaciju postojeće i formiranje nove mreže javnih urbanih prostora. GUP-om Sesveta je određeno da se na površinama svih namjena što su utvrđene Generalnim urbanističkim planom mogu graditi ulice. Prostorno-planska dokumentacija omogućava, a kroz postupak ishođenja lokacijske dozvole se utvrđuje, neupitna mogućnosti realizacije svakog pojedinog koridora i njegova konačna funkcionalna širina i dinamika njene realizacije. Zakonom o prostornom uređenju prometna površina se definira kao površina javne namjene, površina u vlasništvu vlasnika građevne čestice ili površina na kojoj je osnovano pravo služnosti prolaza u svrhu pristupa do građevne čestice.	–	promet
61	350-01/14-06/**71**	14/71/16	27.06. 2014.	Hadžić Anica	Dinarska 2, Dumovec 10 361 Sesvetski Kraljevec	Predmetne čestice nalaze se u obuhvatu arheološkog područja što obezvrjeđuje vrijednost zemljišta i narušava temeljna ljudska prava po pitanju slobodnog raspolaganja vlasništvom. Traži se bezuvjetno ukidanje arheološkog područja.	3419 3451	Sesvete	ZG-39	UPU Gospodarska zona Sesvete-sjever	**Primjedba se ne prihvaća.** Predmetno arheološko područje uneseno je u GUP Sesveta temeljem Elaborata GUP Sesveta - Konzervatorska podloga - zaštita nepokretnih kulturnih dobara koji je izradio Gradski zavod za zaštitu spomenika kulture i prirode, (revizija 2010., izmjene i dopune 2012.) stoga stručni izrađivač GUP-a nije u mogućnosti vršiti izmjene na pojedinačnim lokacijama bez sveobuhvatne revizije navedenog elaborata i odobrenja Gradskog zavoda za zaštitu spomenika kulture i prirode. No, za napomenuti je da evidentirana arheološka baština ne onemogućuje raspolaganje vlasničkim nekretninama, kao niti gradnju već samo uvjetuje prethodno odobrenje nadležnog tijela u postupku izdavanja dozvola, te arheološki nadzor nadležnog tijela pri izvođenju građevinskih radova. (članak 77. Odluke o donošenju GUP-a Sesveta).	–	zaštita
62	350-01/14-06/**72**	14/72/16	27.06. 2014.	Hadžić Anica	Dinarska 2, Dumovec 10 361 Sesvetski Kraljevec	Prenamjena zone javne zelene površine - Sesvetske park šume (Z2) u zonu gospodarske namjene (G) i ukidanje arheološkog područja.	3519	Sesvete	ZG-39	šuma Jelkovec-arheološko područje (UPU Gospodarska zona Sesvete-sjever)	**Primjedba se ne prihvaća.** Zona javne zelene površine - Sesvetske park-šume (Z2) određena je na predmetnom području prema prevladavajućoj kulturi šume, s ciljem zaštite arheološkog područja Jelkovec koje je utvrđeno temeljem Elaborata GUP Sesveta - Konzervatorska podloga - zaštita nepokretnih kulturnih dobara koji je izradio Gradski zavod za zaštitu spomenika kulture i prirode, (revizija 2010., izmjene i dopune 2012.). Zaštita i očuvanje šuma i šumskog zemljišta, kao i očuvanje kontinuiteta i integriteta javnih zelenih površina, ciljevi su i programska polazišta ovih izmjena i dopuna GUP-a, pa se tražena prenamjena smatra stručno neprihvatljivom.	–	prenamjena javnih zelenih površina, zaštita

JAVNA RASPRAVA OD 16.06.2014. - 30.06.2014.

REDNI BROJ	KLASA	OZNAKA U GRAFICI	DATUM	PODNOSITELJ	ADRESA PODNOSITELJA	SAŽETAK PRIJEDLOGA	K.Č.BR.	K.O.	KARTA	NAPOMENA	STRUČNI STAV	RANIJI PODNESAK	PREDMET
63	350-01/14-06/**73**	14/73/16	27.06. 2014.	Glogovec Marija	Prelčeva ulica 30 10 360 Sesvetska Sopnica	Prenamjena zone javne zelene površine - Sesvetske park šume (Z2) u zonu gospodarske namjene (G) i ukidanje arheološkog područja.	3518	Sesvete	ZG-39	šuma Jelkovec-arheološko područje (UPU Gospodarska zona Sesvete-sjever)	**Primjedba se ne prihvaća.** Zona javne zelene površine - Sesvetske park-šume (Z2) određena je na predmetnom području prema prevladavajućoj kulturi šume, s ciljem zaštite arheološkog područja Jelkovec koje je utvrđeno temeljem Elaborata GUP Sesveta - Konzervatorska podloga - zaštita nepokretnih kulturnih dobara koji je izradio Gradski zavod za zaštitu spomenika kulture i prirode, (revizija 2010., izmjene i dopune 2012.). Zaštita i očuvanje šuma i šumskog zemljišta, kao i očuvanje kontinuiteta i integriteta javnih zelenih površina, ciljevi su i programska polazišta ovih izmjena i dopuna GUP-a, pa se tražena prenamjena smatra stručno neprihvatljivom.	–	prenamjena javnih zelenih površina, zaštita
64	350-01/14-06/**74**	14/74/16	27.06. 2014.	Crnković Brankica	Poljska 8A 10 361 Sesvetski Kraljevec	Uskladiti status zemljišta sa stanjem na terenu, izdvojiti dio čestice iz rezervacije koridora prometnice i prenamijeniti ga u zonu zaštitne zelene površine (Z) jer se na taj način i koristi. Označiti i zaštititi dva hrasta u Poljskoj ulici i četiri lipe u ul. V. Holjevca.	9958	Sesvetski Kraljevec	DS-21 DS-31		**Primjedba se ne prihvaća.** GUP-om Sesveta (SGGZ 14/03, 17/06, 1/09 i 7/13) i pripadajućim kartografskim prikazom 3. PROMETNA I KOMUNALNA INFRASTRUKTURNA MREŽA - 3a Promet, predviđena je gradnja i uređenje osnovne ulične mreže, trgova i drugih nekategoriziranih ulica, tako da se osigura usklađen razvoj javnoga, pješačkog i biciklističkog prometa, kao i ostale infrastrukture (vodovoda, kanalizacije, elektroničke komunikacijske infrastrukture, plinovoda, elektroenergetskog razvoda, ...), te osiguraju uvjeti za afirmaciju postojeće i formiranje nove mreže javnih urbanih prostora. GUP-om Sesveta su određeni prometni koridori izvorno u mjerilu 1:5000 na koje je preklopljena katastarska podloga u mjerilu 1:1000, ali je točnost i ograničenja izvornog mjerila ostala u pravilu nepromijenjena. GUP-om Sesveta je određeno da su širine koridora načelne, da se na površinama svih namjena što su utvrđene planom mogu graditi ulice, te da građevinska čestica ulice može biti šira, odnosno uža od planiranog koridora ulice, a raspored sa širinama pojedinih dijelova uličnog profila, kao posljedica detaljnog tehničkog rješavanja, definira se lokacijskim dozvolama. Činjenica je da se prostor iz primjedbe nalazi u zoni raskrižja Poljske (Gundulićeve) sa Kobiljačkom cestom, te je moguća promjena gabaritnog kolničkog koridora prilikom rekonstrukcije s ciljem poboljšanja sigurnosti odvijanja prometa. - Zaštita pojedinih dijelova prirode i pojedinačnih stabala utvrđena je u GUP-u Sesveta temeljem Elaborata GUP Sesveta - Konzervatorska podloga - nepokretna kulturna dobra, II Evidentirani dijelovi prirode s uvjetima uređenja i korištenja, a koju je izradio Gradski zavod za zaštitu spomenika kulture i prirode, (2001., revizija 2010., izmjene i dopune 2012.).	–	promet
65	350-01/14-06/**75**	14/75/16	27.06. 2014.	SOPNICA GRAĐENJE D.O.O.	Frana Folnegovića 1A 10 000 Zagreb	Na predmetnim česticama povećanje koeficijenta izgrađenosti ki na 1,5 kako bi se omogućila izgradnja objekta gospodarske namjene.	3573, 3574/1, 3574/2, 3576/1,3576/2 , 3577/1, 3578, 3579, 3580, 3582, 3584, 3585, 3586/1, 3592, 3591/1, 3591/2, 3590, 3588/1, 3589/1, 3595, 3594, 3593/1, 3001/7, 3581, 3612, 3613/1, 3575, 3611, 3610, 3596/2	Sesvete	ZG-39	UPU Gospodarska zona Sesvete-sjever	**Primjedba se ne prihvaća.** Predmetne čestice smještene su u zoni gospodarske namjene (G) te obuhvaćene urbanim pravilom 3.1. Gospodarska zona Sesvete, za koju je propisano i donošenje urbanističkog plana uređenja. Detaljnim pravilima za gradnju određen je koeficijent iskoristivosti ki= 1,0 koji predstavlja urbani standard za gospodarsku namjenu na građevinskim česticama većim od 2.000m2 i odgovara pretežito neizgrađenom sesvetskom nizinskom okruženju. S obzirom da bi predložena izmjena omogućila zahvat od 76.500 m2 GBP-a, eventualno prihvaćanje primjedbe nije se moglo razmotriti jer nije dostavljena detaljnija dokumentacija i opis gospodarskog projekta.	–	izmjena odrednica urbanog pravila

JAVNA RASPRAVA OD 16.06.2014. - 30.06.2014.

REDNI BROJ	KLASA	OZNAKA U GRAFICI	DATUM	PODNOSITELJ	ADRESA PODNOSITELJA	SAŽETAK PRIJEDLOGA	K.Č.BR.	K.O.	KARTA	NAPOMENA	STRUČNI STAV	RANIJI PODNESAK	PREDMET
66	350-01/14-06/**76**	14/76/16	27.06. 2014.	Dončić Katarina	Zavrtnica 3 10 000 Zagreb	Prenamjena zone zaštitne zelene površine (Z) u građevinsko područje (stambenu namjenu - S).	3360/8	Sesvete	ZG-39	Jelkovec	**Primjedba se ne prihvaća.** Predmetna čestica dio je većeg neizgrađenog prostora planiranog kao Zaštitne zelene površine, s ciljem zaštite karakterističnog krajobraza sesvetskog nizinskog prostora, te s ciljem sprječavanja nekontroliranog širenja gradnje, a to se posebno odnosi na gradnju u drugom i trećem redu, i prostore neadekvatne ulične mreže.	–	prenamjena zaštitnih zelenih površina
67	350-01/14-06/**77**	14/77/16	27.06. 2014.	Matanić Darko	Ulica orhideja 10 10 360 Sesvete	Ukidanje planiranog prometnog koridora između Starog i Novog Brestja (ulica E.Vidovića i ulica Orhideja), na mjestu postojećeg pješačkog mosta, pješačke staze - šetnice i zelene površine sa dječjim igralištem. Ucrtati postojeću ulicu Potočnica koja prolazi kraj škole i vrtića i povezuje ulice Ljubičica i Orhideja.		Sesvete	ZG-28	Novo Brestje *vidi 77-97-271	**Primjedba se ne prihvaća.** GUP-om Sesveta (SGGZ 14/03, 17/06, 1/09 i 7/13) i pripadajućim kartografskim prikazom 3. PROMETNA I KOMUNALNA INFRASTRUKTURNA MREŽA - 3a Promet, predviđena je gradnja i uređenje osnovne ulične mreže, trgova i drugih nekategoriziranih ulica, tako da se osigura usklađen razvoj javnoga, pješačkog i biciklističkog prometa, kao i ostale infrastrukture (vodovoda, kanalizacije, elektroničke komunikacijske infrastrukture, plinovoda, elektroenergetskog razvoda, ...), te osiguraju uvjeti za afirmaciju postojeće i formiranje nove mreže javnih urbanih prostora. GUP-om Sesveta su određeni prometni koridori izvorno u mjerilu 1:5000 na koje je preklopljena katastarska podloga u mjerilu 1:1000, ali je točnost i ograničenja izvornog mjerila ostala u pravilu nepromijenjena. GUP-om Sesveta je određeno da su širine koridora načelne, da građevinska čestica ulice može biti šira, odnosno uža od planiranog koridora ulice i da se na površinama svih namjena što su utvrđene Generalnim urbanističkim planom mogu graditi ulice. Prostorno-planska dokumentacija omogućava, a kroz postupak ishođenja lokacijske dozvole se utvrđuje neupitna mogućnosti realizacije svakog pojedinog koridora (posebni uvjeti, vlasništvo,..) i njegova konačna funkcionalna širina. GUP-om je određena ukupna širina javno prometnih površina, a raspored sa širinama pojedinih dijelova uličnog profila, a kao posljedica detaljnog tehničkog rješavanja, definira se lokacijskim dozvolama. Planom se ne definira dinamika realizacije koridora. Planskom prometnicom (koja postoji u prostorno planskoj dokumentaciji preko 10-tak godina) se osigurava povezivost prostora, razdioba prometnih tokova i urbani standard sukladan planiranoj izgradnji.	–	promet
68	350-01/14-06/**78**	14/78/16	27.06. 2014.	Lunja Štefica	Varaždinska 8 10 360 Sesvete	Prenamjena zone zaštitne zelene površine (Z) u građevinsko područje (stambenu namjenu - S).	3360/9	Sesvete	ZG-39	Jelkovec	**Primjedba se ne prihvaća.** Predmetna čestica dio je većeg neizgrađenog prostora planiranog kao Zaštitne zelene površine, s ciljem zaštite karakterističnog krajobraza sesvetskog nizinskog prostora, te s ciljem sprječavanja nekontroliranog širenja gradnje, a to se posebno odnosi na gradnju u drugom i trećem redu, i prostore neadekvatne ulične mreže.	350-01/12-006/213 350-01/13-004/18	prenamjena zaštitnih zelenih površina

JAVNA RASPRAVA OD 16.06.2014. - 30.06.2014.

REDNI BROJ	KLASA	OZNAKA U GRAFICI	DATUM	PODNOSITELJ	ADRESA PODNOSITELJA	SAŽETAK PRIJEDLOGA	K.Č.BR.	K.O.	KARTA	NAPOMENA	STRUČNI STAV	RANIJI PODNESAK	PREDMET
69	350-01/14-06/**81**	14/81/16	27.06. 2014.	Pehar Berislav	Grička 11B 10 360 Sesvete	Izmicanje planiranog prometnog koridora produžene Branimirove južnije, kako bi se omogućila legalizacija izgrađenog objekta.	889	Sesvete	ZG-29	*u koridoru Branimirove	**Primjedba se ne prihvaća.** GUP-om Sesveta (SGGZ 14/03, 17/06, 1/09 i 7/13) i pripadajućim kartografskim prikazom 3. PROMETNA I KOMUNALNA INFRASTRUKTURNA MREŽA - 3a Promet predviđena je gradnja i uređenje osnovne ulične mreže, trgova i drugih nekategoriziranih ulica, tako da se osigura usklađen razvoj javnoga, pješačkog i biciklističkog prometa, kao i ostale infrastrukture (vodovoda, kanalizacije, elektroničke komunikacijske infrastrukture, plinovoda, elektroenergetskog razvoda, ...), te osiguraju uvjeti za afirmaciju postojeće i formiranje nove mreže javnih urbanih prostora. Radi se o ulici, nastavku postojeće Branimirove do Varaždinske u Sesvetama, kategorizirane gradske avenije, ključne prometnice za prostor Sesveta i istočni dio grada, te za rasterećenje od prometa središta Sesveta (uspostavljanje pješačke zone u središtu). GUP-om Sesveta su određeni prometni koridori izvorno u mjerilu 1:5000 na koje je preklopljena katastarska podloga u mjerilu 1:1000, ali je točnost i ograničenja izvornog mjerila ostala u pravilu nepromijenjena. GUP-om Sesveta je određeno da su širine koridora načelne, da građevinska čestica ulice može biti šira, odnosno uža od planiranog koridora ulice i da se na površinama svih namjena što su utvrđene Generalnim urbanističkim planom mogu graditi ulice. Prostorno-planska dokumentacija omogućava, a kroz postupak ishođenja lokacijske dozvole se utvrđuje neupitna mogućnosti realizacije svakog pojedinog koridora i njegova konačna funkcionalna širina. GUP-om je određena ukupna širina javno prometnih površina, a raspored sa širinama pojedinih dijelova uličnog profila, a kao posljedica detaljnog tehničkog rješavanja, definira se lokacijskim dozvolama.	–	promet
70	350-01/14-06/**83**	14/83/16	27.06. 2014.	Barišić Ilija	Ul Ivice Lovinčića 15 10 360 Sesvete	Omogućiti dogradnju kata na legaliziranom poslovnom objektu u ulici Ninska 17, budući su okolni objekti visine P+4. Predmetna građevina se nalazi unutar zaštićenog prometnog koridora željezničke pruge M102 Zagreb GK - Dugo Selo.	2545	Sesvete	ZG-29		**Primjedba se ne prihvaća.** Građevina se nalazi unutar površine infrastrukturnih sustava određenih GUP-om Sesveta (SGGZ SGGZ 14/03, 17/06, 1/09 i 7/13). Građevina se nalazi na 19,7 m od osi (M1) magistralne željezničke pruge na X. paneuropskom koridoru DG – Savski Marof – Zagreb – Vinkovci – Tovarnik – DG (M101,MG 2), a unutar kolosijeka (8,4 m od osi najbližeg postojećeg južnog kolosijeka (HŽ), te 7,7 od sjevernog ukinutog industrijskog kolosijeka), a unutar „zaštitnog pružnog pojasa“. Planiranje građenja u zaštitnom pružnom pojasu provodi se sukladno Pravilniku o općim uvjetima za građenje u zaštitnom pružnom pojasu (N.N. 93/10). U kontaktnom području planiran je alternativni koridor zaobilaznice središta Sesveta te prostor planiranog intermodalnog terminala. Kako bi se spriječile potencijalne zapreke realizaciji spomenutih zahvata od iznimne važnosti za razvoj središta Sesveta, zadržavanje, kao niti dogradnja, izvedenih građevina nije prihvatljivo.	350-01/13-004/211	promet, izmjena odrednica urbanog pravila
71	350-01/14-06/**84**	14/84/16	27.06. 2014.	Kovačić Ivan	Braće Oružec 9 10360 Sesvete *(podnesak predan bez imena, adrese i potpisa)*	Prenamjena zone javne zelene površine - Sesvetske park šume (Z2) u zonu javne i društvene namjene (D), radi realizacije projekta staračkog doma Staro Brestje u predjelu Rebro-Delec.	*6445/6, 6445/7, 6445/8, 6445/9, 6445/10, 6445/11, 6445/16, 6445/17, 6445/18, 6445/22*	Sesvete	ZG-30	šuma Novoselčina	**Primjedba se ne prihvaća.** Predmetno područje nalazi se u zoni javne zelene površine - Sesvetske park-šume (Z2) - posebno vrijedna šuma Novoselčina koja se štiti planskim mjerama zaštite, čl. 75. GUP-a, a također su i sve predmetne čestice evidentirane kao šuma u katastarskom planu. Zaštita i očuvanje šuma i šumskog zemljišta, kao i očuvanje kontinuiteta i integriteta javnih zelenih površina, ciljevi su i programska polazišta ovih izmjena i dopuna GUP-a, pa se tražena prenamjena smatra stručno neprihvatljivom.	350-01/09-004/36 350-01/13-006/119 350-01/13-004/59 (ARHIKON d.o.o.) 350-01/13-004/204	prenamjena javnih zelenih površina

JAVNA RASPRAVA OD 16.06.2014. - 30.06.2014.

REDNI BROJ	KLASA	OZNAKA U GRAFICI	DATUM	PODNOSITELJ	ADRESA PODNOSITELJA	SAŽETAK PRIJEDLOGA	K.Č.BR.	K.O.	KARTA	NAPOMENA	STRUČNI STAV	RANIJI PODNESAK	PREDMET
72	350-01/14-06/**85**	14/85/16	27.06. 2014.	Zobec Tupek Gabrijela, Tupek Ludevit	M. Račkog 13 10 361 Sesvetski Kraljevec	Prenamjena iz zone zaštitne zelene površine (Z) u građevinsko područje	1084/1	Sesvetski Kraljevec	ZG-30	šuma Pod Magdalenom	**Primjedba se djelomično prihvaća.** Predmetna čestica obuhvaćena je većim dijelom zonom zaštitne zelene površine (Z), a manjim dijelom zonom javne zelene površine - Sesvetske park-šume (Z2) - posebno vrijedna šuma pod Magdalenom koja se štiti planskim mjerama zaštite, čl. 75. GUP-a. Zaštita i očuvanje šuma i šumskog zemljišta, kao i očuvanje kontinuiteta i integriteta javnih zelenih površina, ciljevi su i programska polazišta ovih izmjena i dopuna GUP-a, pa se prihvaća prenamjena u stambenu namjenu (S) samo na dijelu obuhvaćenom zonom zaštitnih zelenih površina (Z). Utvrđivanje građevne čestice moguće je temeljem razgraničenja namjena površina, u skladu s člankom 23. Odluke o donošenju GUP-a Sesveta. Primjedba je obrađena u skladu s ciljevima i programskim polazištima izmjena i dopuna ovog Plana koji su definirani Odlukom o izradi izmjena i dopuna GUP-a Sesveta (Sl.gl. GZ 24/13.) člankom 6. stavkom 2. alinejom 14. točkom 6.	350-01/09-004/31 350-01/12-006/319 350-01/13-004/16	prenamjena zaštitnih zelenih površina
73	350-01/14-06/**86**	14/86/16	27.06. 2014.	Kuntić Jasna	Sesvetska cesta 91 10 360 Sesvete	1) Prenamjena zone javne zelene površine - Sesvetske park šume (Z2) u zonu stambene namjene (S), 2) spajanje Istarske ulice i ulice Mate Broza.	1270 1272	Sesvetski Kraljevec	ZG-30	šuma Pod Magdalenom	**1) Primjedba se ne prihvaća.** Predmetne čestice su smještene u zoni javne zelene površine - Sesvetske park-šume (Z2) - posebno vrijedna šuma Pod Magdalenom koja se štiti planskim mjerama zaštite, čl. 75. GUP-a. Zaštita i očuvanje šuma i šumskog zemljišta, kao i očuvanje kontinuiteta i integriteta javnih zelenih površina, ciljevi su i programska polazišta ovih izmjena i dopuna GUP-a, pa se tražena prenamjena smatra stručno neprihvatljivom. **2) Primjedba se ne prihvaća.** GUP-om Sesveta (SGGZ 14/03, 17/06, 1/09 i 7/13) i pripadajućim kartografskim prikazom 3. PROMETNA I KOMUNALNA INFRASTRUKTURNA MREŽA - 3a Promet, predviđena je gradnja i uređenje osnovne ulične mreže, trgova i drugih nekategoriziranih ulica, tako da se osigura usklađen razvoj javnoga, pješačkog i biciklističkog prometa, kao i ostale infrastrukture. GUP-om je također određeno (članak 22.a) da se na površinama svih namjena što su utvrđene planom mogu graditi ulice. Istarska ulica i ulica Broz Mate u zoni k.č. 1270 i 1272 nisu ulice osnovne mreže (već bruto zone stambene namjene- S). Istarska ulica i ulica Broz Mate se u naravi koriste i evidentirane su u katastru kao javno dobro.	–	prenamjena javnih zelenih površina, promet
74	350-01/14-06/**86**	14/86/16	27.06. 2014.	Kozarić Ivan	Glavna 38 10 360 Sesvete	1) Prenamjena zone javne zelene površine - Sesvetske park šume (Z2) u zonu stambene namjene (S), 2) spajanje Istarske ulice i ulice Mate Broza.	1270 1272	Sesvetski Kraljevec	ZG-30	šuma Pod Magdalenom	**1) Primjedba se ne prihvaća.** Predmetne čestice su smještene u zoni javne zelene površine - Sesvetske park-šume (Z2) - posebno vrijedna šuma Pod Magdalenom koja se štiti planskim mjerama zaštite, čl. 75. GUP-a. Zaštita i očuvanje šuma i šumskog zemljišta, kao i očuvanje kontinuiteta i integriteta javnih zelenih površina, ciljevi su i programska polazišta ovih izmjena i dopuna GUP-a, pa se tražena prenamjena smatra stručno neprihvatljivom. **2) Primjedba se ne prihvaća.** GUP-om Sesveta (SGGZ 14/03, 17/06, 1/09 i 7/13) i pripadajućim kartografskim prikazom 3. PROMETNA I KOMUNALNA INFRASTRUKTURNA MREŽA - 3a Promet, predviđena je gradnja i uređenje osnovne ulične mreže, trgova i drugih nekategoriziranih ulica, tako da se osigura usklađen razvoj javnoga, pješačkog i biciklističkog prometa, kao i ostale infrastrukture. GUP-om je također određeno (članak 22.a) da se na površinama svih namjena što su utvrđene planom mogu graditi ulice. Istarska ulica i ulica Broz Mate u zoni k.č. 1270 i 1272 nisu ulice osnovne mreže (već bruto zone stambene namjene- S). Istarska ulica i ulica Broz Mate se u naravi koriste i evidentirane su u katastru kao javno dobro.	–	prenamjena javnih zelenih površina, promet

JAVNA RASPRAVA OD 16.06.2014. - 30.06.2014.

REDNI BROJ	KLASA	OZNAKA U GRAFICI	DATUM	PODNOSITELJ	ADRESA PODNOSITELJA	SAŽETAK PRIJEDLOGA	K.Č.BR.	K.O.	KARTA	NAPOMENA	STRUČNI STAV	RANIJI PODNESAK	PREDMET
75	350-01/14-06/**87**	14/87/16	27.06. 2014.	Kozarić Ivan	Glavna 38 10 360 Sesvete	Prenamjena zone stambene namjene (S) u zonu mješovite namjene (M). Također prijedlog da se katastarske čestice koje se nalaze u vlasništvu Grada Zagreba (1036,1037,1043, 1046,1048 i1050) prenamjene u zonu mješovite namjene (M) ili zonu javne i društvene namjene - predškolske (D4) radi izgradnje dječjeg vrtića.	1029, 1030, 1031, (1036, 1037, 1046, 1048, 1050, u vlasništvu RH)	Sesvetski Kraljevec	ZG-30		**Primjedba se djelomično prihvaća.** Za predmetne čestice 1029, 1030 i 1031 predlaže se prenamjena u mješovitu, pretežito stambenu namjenu (M1). Preostale predmetne čestice nalaze se u vlasništvu Republike Hrvatske, i iako je predložena prenamjena prihvatljiva površinom i položajem, nije ju moguće usvojiti bez zahtjeva nadležnih državnih i gradskih institucija. Primjedba je obrađena u skladu s ciljevima i programskim polazištima izmjena i dopuna ovog Plana koji su definirani Odlukom o izradi izmjena i dopuna GUP-a Sesveta (Sl.gl. GZ 24/13.) člankom 6. stavkom 2. alinejom 14. točkom 7.	–	promjena korištenja i namjene prostora
76	350-01/14-06/**88**	14/88/16	27.06. 2014.	Grgić Suzana	Glavna 38 10 360 Sesvete	Prenamjena zone zaštitnog zelenila (Z) u zonu mješovite namjene (M), radi otvaranja obrta (vulkanizer/ autopraonica/ hotel).	5762 5769	Sesvetski Kraljevec	ZG-30	benzinska - Vretenec	**Primjedba se prihvaća.** Predmetne čestice prenamijenit će se u zonu mješovite namjene (M) prema grafičkom prilogu. Primjedba je obrađena u skladu s ciljevima i programskim polazištima izmjena i dopuna ovog Plana koji su definirani Odlukom o izradi izmjena i dopuna GUP-a Sesveta (Sl.gl. GZ 24/13.) člankom 6. stavkom 2. alinejom 14. točkom 6.	–	prenamjena zaštitnih zelenih površina
77	350-01/14-06/**89**	14/89/16	27.06. 2014.	Palčić Sanda	Požarine 45A 10 000 Zagreb	Povećanje najveće dopuštene izgrađenosti na predmetnim česticama, za izgradnju nove građevine.	1265/8 1265/6	Sesvete	ZG-29	Središte Sesveta	**Primjedba se djelomično prihvaća.** Predmetne čestice 1265/6 i 1265/8, kao i susjedne čestice 1265/4,1265/5, 1265/7, 1265/12, 1274/1 i 1267 obuhvatit će se urbanim pravilom 2.1. Središte Sesveta. Primjedba je obrađena u skladu s ciljevima i programskim polazištima izmjena i dopuna ovog Plana koji su definirani Odlukom o izradi izmjena i dopuna GUP-a Sesveta (Sl.gl. GZ 24/13.) člankom 6. stavkom 2. alinejom 9, i 14. točkom 7.	–	izmjena odrednica urbanog pravila, promjena urbanog pravila
78	350-01/14-06/**90**	14/90/16	27.06. 2014.	Vuglek Stjepan	Brestovečka 10 10 360 Sesvete	Prenamjena zone stambene namjene (S) u zonu mješovite - pretežito stambene namjene (M1), radi buduće gradnje.	652, 653, 654/2, 651/2, 654/1, 651/1, 655/2, 655/3, 655/4, 655/5, 655/6, 650/2, 650/3, 650/4, 647/2, 647/3, 647/4, 648/8,	Sesvete	ZG-29	Brestovečka	**Primjedba se prihvaća.** Kako bi se omogućio jedinstveni zahvat uz gradske ulice Brestovečku i Vinogorsku, prihvaća se prenamjena predmetnog područja prema grafičkom prilogu. Primjedba je obrađena u skladu s ciljevima i programskim polazištima izmjena i dopuna ovog Plana koji su definirani Odlukom o izradi izmjena i dopuna GUP-a Sesveta (Sl.gl. GZ 24/13.) člankom 6. stavkom 2. alinejom 14. točkom 7.	350-01/13-006/136	promjena korištenja i namjene prostora
79	350-01/14-06/**91**	14/91/16	27.06. 2014.	Huzek Ana	Glavna 29 10 360 Sesvete	Ukidanje javne i društvene namjene-socijalne oznake (D2) jer su za iste već izdane lokacijske i građevinske dozvole u stambenoj namjeni.	5995/1, 5995/2, 5995/3, 5995/4, 5995/5, 5995/6, 5995/7, 5995/8, 5995/9, 5995/10, 5995/11	Sesvetski Kraljevec	ZG-40	D2 S.Sela * usporedit sa: 350-01/14-06/9 i 251-13-21/001-14-239 (pod 8.)	**Primjedba se djelomično prihvaća.** Postupak prethodnih izmjena i dopuna GUP-a Sesveta započeo je 2009. godine, a dovršen je tek u travnju 2013. Prenamjena predmetnih čestica iz stambene namjene (S) u javnu i društvenu namjenu - socijalnu (D2) prihvaćena je temeljem inicijative podnositelja Gradnja Pelajić d.o.o. od 30. srpnja 2009. klasa 350-01/09-004/8 koji je u to vrijeme bio suvlasnik predmetne čestice 5995. S obzirom da su čestice 5995/3 do 5995/8 već izgrađene predlaže se prenamjena u stambenu namjenu (S), dok se preostali dio zemljišta zadržava u javnoj i društvenoj namjeni - socijalnoj (D2). Primjedba je obrađena u skladu s ciljevima i programskim polazištima izmjena i dopuna ovog Plana koji su definirani Odlukom o izradi izmjena i dopuna GUP-a Sesveta (Sl.gl. GZ 24/13.) člankom 6. stavkom 2. alinejom 13.	–	prenamjena javne i društvene namjene
80	350-01/14-06/**94**	14/94/16	27.06. 2014.	Grgić Marijan	Kobiljačka cesta 1B 10 361 Sesvetski Kraljevec	Prenamjena zone javne zelene površine - Sesvetske park šume (Z2) u zonu mješovite namjene (M) ili zonu stambene namjene (S).	1377	Sesvetski Kraljevec	ZG-30	šuma Pod Magdalenom	**Primjedba se ne prihvaća.** Predmetna čestica smještena je u zoni javne zelene površine - Sesvetske park-šume (Z2) - posebno vrijedna šuma Pod Magdalenom koja se štiti planskim mjerama zaštite, čl. 75. GUP-a. Zaštita i očuvanje šuma i šumskog zemljišta, kao i očuvanje kontinuiteta i integriteta javnih zelenih površina, ciljevi su i programska polazišta ovih izmjena i dopuna GUP-a, pa se tražena prenamjena smatra stručno neprihvatljivom.	350-01/12-006/231 350-01/13-004/92	prenamjena javnih zelenih površina

JAVNA RASPRAVA OD 16.06.2014. - 30.06.2014.

REDNI BROJ	KLASA	OZNAKA U GRAFICI	DATUM	PODNOSITELJ	ADRESA PODNOSITELJA	SAŽETAK PRIJEDLOGA	K.Č.BR.	K.O.	KARTA	NAPOMENA	STRUČNI STAV	RANIJI PODNESAK	PREDMET
81	350-01/14-06/**95**	14/95/16	27.06. 2014.	Forko Barbara Nada Lulić Zlatko Kravarščan	Varaždinska 5 10 360 Sesvetski Kraljevec	a) Ukidanje planiranog koridora spojne prometnice između Varaždinske i Kašinske ceste. b) Također za česticu k.č.1504 na području UPU Gajišće-jug, omogućiti prilaz.	1285/1 1286/1 1504	Sesvete	ZG-29	SREDIŠTE SESVETA LEGALIZACIJA	**a) Primjedba se djelomično prihvaća.** GUP-om kategorizirana gradska ulica, prometnica koja je u funkciji rasterećenja središta Sesveta, ostvarivanja povezivosti prostora istok - zapad i razdiobe prometnih tokova, te dostupnosti planiranih sadržaja stoga je njezino ukidanje stručno neprihvatljivo. No, u svrhu omogućavanja legalizacije građevine na k.č. 1285/1 koridor planirane prometnice u minimalnoj mjeri će se korigirat. **b) Primjedba se ne prihvaća.** Primjedbu nije potrebno prihvatiti. Predmetna čestica (kč 1504) nalazi se u obuhvatu detaljnijeg plana UPU Gajišće - jug kojim se predviđa izvedba prometnice preko predmetne čestice, i k.č. 1508/4, čime se ostvaruje pristup do ulice V. Nazora (ulica "3"). Primjedba je obrađena u skladu s ciljevima i programskim polazištima izmjena i dopuna ovog Plana koji su definirani Odlukom o izradi izmjena i dopuna GUP-a Sesveta (Sl.gl. GZ 24/13.) člankom 6. stavkom 2. alinejom 14. točkama 2. i 3.	350-01/10-004/9 350-07/12-02/325; 251-09-01-14-187 (044)	promet
82	350-01/14-06/**96**	14/96/16	27.06. 2014.	Crnjak Jasmina	Kašinska 98 10 360 Sesvete	Ukidanje predviđenog pješačkog puta na adresi Ninska 2, koji bi povezivao željeznički kolodvor sa Trgom D. Domjanića i time umanjio dozvoljene parametre za gradnju na predmetnim česticama.	1937	Sesvete	ZG-29	UPU Središte Sesveta	**Primjedba se ne prihvaća.** GUP-om Sesveta (SGGZ 14/03, 17/06, 1/09 i 7/13) i pripadajućim kartografskim prikazom 3. PROMETNA I KOMUNALNA INFRASTRUKTURNA MREŽA - 3a Promet, predviđena je gradnja i uređenje osnovne ulične mreže trgova i drugih nekategoriziranih ulica, tako da se osigura usklađen razvoj javnoga, pješačkog i biciklističkog prometa, kao i ostale infrastrukture. GUP-om, člankom 22.a, je određeno da se na površinama svih namjena što su utvrđene planom mogu graditi pješačke staze. Pješačke ulice i trgovi - pješačka zona u povijesnom središtu Sesveta načelno je označena u kartografskom prikazu 3.a Prometna mreža, a njezino detaljnije rješenje predmet je javnog natječaja, odnosno provedbenog dokumenta prostornog uređenja.	–	promet
83	350-01/14-06/**96**	14/96/16	27.06. 2014.	Vuger Andrija Vuger Marko	Dobrodolska 21 10 360 Sesvete	Ukidanje predviđenog pješačkog puta na adresi Ninska 2, koji bi povezivao željeznički kolodvor sa Trgom D. Domjanića i time umanjio dozvoljene parametre za gradnju na predmetnim česticama.	1937	Sesvete	ZG-29	UPU Središte Sesveta	**Primjedba se ne prihvaća.** GUP-om Sesveta (SGGZ 14/03, 17/06, 1/09 i 7/13) i pripadajućim kartografskim prikazom 3. PROMETNA I KOMUNALNA INFRASTRUKTURNA MREŽA - 3a Promet, predviđena je gradnja i uređenje osnovne ulične mreže trgova i drugih nekategoriziranih ulica, tako da se osigura usklađen razvoj javnoga, pješačkog i biciklističkog prometa, kao i ostale infrastrukture. GUP-om, člankom 22.a, je određeno da se na površinama svih namjena što su utvrđene planom mogu graditi pješačke staze. Pješačke ulice i trgovi - pješačka zona u povijesnom središtu Sesveta načelno je označena u kartografskom prikazu 3.a Prometna mreža, a njezino detaljnije rješenje predmet je javnog natječaja, odnosno provedbenog dokumenta prostornog uređenja.	–	promet

JAVNA RASPRAVA OD 16.06.2014. - 30.06.2014.

REDNI BROJ	KLASA	OZNAKA U GRAFICI	DATUM	PODNOSITELJ	ADRESA PODNOSITELJA	SAŽETAK PRIJEDLOGA	K.Č.BR.	K.O.	KARTA	NAPOMENA	STRUČNI STAV	RANIJI PODNESAK	PREDMET
84	350-01/14-06/**97**	14/97/16	27.06. 2014.	Mjesni odbor Novo Brestje	Ljubičica 33 10 360 Sesvete	Ukidanje planiranog prometnog koridora između Starog i Novog Brestja, zbog sigurnosti djece predškolskog i školskog uzrasta koja pohađaju školu i vrtić u neposrednoj blizini. Na pravcu planirane prometnice postoje sadržaji koji se svakodnevno koriste (osnovna škola, dječji vrtić, dječje igralište, zeleni otok).		Sesvete	ZG-28	Novo Brestje *vidi 77-97-271	**Primjedba se ne prihvaća.** GUP-om Sesveta (SGGZ 14/03, 17/06, 1/09 i 7/13) i pripadajućim kartografskim prikazom 3. PROMETNA I KOMUNALNA INFRASTRUKTURNA MREŽA - 3a Promet, predviđena je gradnja i uređenje osnovne ulične mreže, trgova i drugih nekategoriziranih ulica, tako da se osigura usklađen razvoj javnoga, pješačkog i biciklističkog prometa, kao i ostale infrastrukture (vodovoda, kanalizacije, elektroničke komunikacijske infrastrukture, plinovoda, elektroenergetskog razvoda, ...), te osiguraju uvjeti za afirmaciju postojeće i formiranje nove mreže javnih urbanih prostora. GUP-om Sesveta su određeni prometni koridori izvorno u mjerilu 1:5000 na koje je preklopljena katastarska podloga u mjerilu 1:1000, ali je točnost i ograničenja izvornog mjerila ostala u pravilu nepromijenjena. GUP-om Sesveta je određeno da su širine koridora načelne, da građevinska čestica ulice može biti šira, odnosno uža od planiranog koridora ulice i da se na površinama svih namjena što su utvrđene Generalnim urbanističkim planom mogu graditi ulice. Prostorno-planska dokumentacija omogućava, a kroz postupak ishođenja lokacijske dozvole se utvrđuje neupitna mogućnosti realizacije svakog pojedinog koridora (posebni uvjeti, vlasništvo,..) i njegova konačna funkcionalna širina. GUP-om je određena ukupna širina javno prometnih površina, a raspored sa širinama pojedinih dijelova uličnog profila, a kao posljedica detaljnog tehničkog rješavanja, definira se lokacijskim dozvolama. Planom se ne definira dinamika realizacije koridora. Planskom prometnicom (koja postoji u prostorno planskoj dokumentaciji preko 10-tak godina) se osigurava povezivost prostora, razdioba prometnih tokova i urbani standard sukladan planiranoj izgradnji.	–	promet
85	350-01/14-06/**98**	14/98/16	27.06. 2014.	Josip Karadža	Kapelska 4 10 361 Dumovec	Traži se kvalitetnije povezivanje naselja Sesvetska Selnica i Dumovec ponovnim spajanjem ulice Kate Puđak, kako bi se stvorili uvjeti za prometovanje autobusa ZET-a.	6691 6671 6672 6673 6674 6675 6676 6677 7613 7614 7615 7612 7611	Sesvetski Kraljevec	ZG-40	K. Puđak *vidi 13.	**Primjedba se ne prihvaća.** GUP-om Sesveta (SGGZ 14/03, 17/06, 1/09 i 7/13) i pripadajućim kartografskim prikazom 3. PROMETNA I KOMUNALNA INFRASTRUKTURNA MREŽA - 3a Promet predviđena je gradnja i uređenje osnovne ulične mreže, trgova i drugih nekategoriziranih ulica, tako da se osigura usklađen razvoj javnoga, pješačkog i biciklističkog prometa, kao i ostale infrastrukture (vodovoda, kanalizacije, elektroničke komunikacijske infrastrukture, plinovoda, elektroenergetskog razvoda, ...), te osiguraju uvjeti za afirmaciju postojeće i formiranje nove mreže javnih urbanih prostora.Člancima 22a, 37.a i 38 Plana omogućuje realizacija prometne mreže, pa i na površinama svih namjena. - Prostorno i varijantno je moguće, s osnovnim prometno-građevinskim elementima koji osiguravaju sigurno prometovanje svih sudionika u prometu, unutar postojeće k.č. 9831 i zone namjene Infrastrukturni sustavi (IS - zone autoceste) uz suglasnost Hrvatskih autocesta d.o.o. realizirati spojnicu Puđakova-Puđakova, a koristeći postojeći podvožnjak. - Postojeća prostorno planska dokumentacija osigurava da se kao varijanta realizira i direktna pravocrtna spojnica Puđakova-Puđakova izgradnjom podvožnjaka. Prostorno-planska dokumentacija omogućava, a kroz postupak ishođenja lokacijske dozvole se utvrđuje neupitna mogućnosti realizacije svakog pojedinog koridora i njegova konačna funkcionalna širina.	350-01/14-06/13 350-07/12-02/325 251-06-02/12-14-181 (12) Prethodna rasprava	promet

JAVNA RASPRAVA OD 16.06.2014. - 30.06.2014.

REDNI BROJ	KLASA	OZNAKA U GRAFICI	DATUM	PODNOSITELJ	ADRESA PODNOSITELJA	SAŽETAK PRIJEDLOGA	K.Č.BR.	K.O.	KARTA	NAPOMENA	STRUČNI STAV	RANIJI PODNESAK	PREDMET
86	350-01/14-06/101		28.06. 2014.	Dragana Grgić	Kaktusa 5 10360 Sesvete	Izmjena teksta odluke članak 44., dodati novu alineju koja glasi: "*Ne dozvoljava se smještaj sklopova pokretnih komunikacija krovnim prihvatima na objekte udaljene od objekata te javne i društvene namjene - socijalne (D2), predškolske (D4) i školske (D5) manje od 300m.*"				OPĆA A - ČLANAK 45.	**Primjedba se djelomično prihvaća.** Ograničenja vrijednosti zračenju, tzv. granične vrijednosti za instalaciju, na čitavom prostoru obuhvata GUP-a zbog predostrožnosti ne smiju biti veće od jedne desetine vrijednosti danih preporukom ICNIRP. Antenski prihvat na građevini mora biti najmanje 12 metara viši od svih građevina u krugu od 100 m. Primjedba je obrađena u skladu s ciljevima i programskim polazištima izmjena i dopuna ovog Plana koji su definirani Odlukom o izradi izmjena i dopuna GUP-a Sesveta (Sl.gl. GZ 24/13.) člankom 6. stavkom 2. alinejom 5.	–	izmjena odredbi za provođenje plana
87	350-01/14-06/102		28.06. 2014.	Josipa Šapina	Frana Galovića 11 10361 Sesvetski Kraljevec	Izmjena teksta odluke članak 44., dodati novu alineju koja glasi: "*Ne dozvoljava se smještaj sklopova pokretnih komunikacija krovnim prihvatima na objekte udaljene od objekata te javne i društvene namjene - socijalne (D2), predškolske (D4) i školske (D5) manje od 300m.*"				OPĆA A - ČLANAK 45.	**Primjedba se djelomično prihvaća.** Ograničenja vrijednosti zračenju, tzv. granične vrijednosti za instalaciju, na čitavom prostoru obuhvata GUP-a zbog predostrožnosti ne smiju biti veće od jedne desetine vrijednosti danih preporukom ICNIRP. Antenski prihvat na građevini mora biti najmanje 12 metara viši od svih građevina u krugu od 100 m. Primjedba je obrađena u skladu s ciljevima i programskim polazištima izmjena i dopuna ovog Plana koji su definirani Odlukom o izradi izmjena i dopuna GUP-a Sesveta (Sl.gl. GZ 24/13.) člankom 6. stavkom 2. alinejom 5.	–	izmjena odredbi za provođenje plana
88	350-01/14-06/103		28.06. 2014.	Ana Mađer	Cerska 8 10000 Zagreb	U tekst odluke, članak 44., dodati novu alineju kojom se ne dozvoljava smještaj sklopova pokretnih komunikacija krovnim prihvatima u zonama individualne i niske gradnje, namjene M, M1 i M2, s time da se za krovne prihvate koji su 75 m ili manje udaljeni od tih zona i od zone stambene namjene visoke gradnje odredi da visina donjeg ruba (najniže točke) emitira na krovnom prihvatu mora biti najmanje 10m viša od građevina mješovite, stambene i javne i društvene namjene od kojih je navedeni krovni prihvat udaljen 75 m ili manje.				OPĆA B - ČLANAK 45.	**Primjedba se djelomično prihvaća.** Članak 45. GUP-a Sesveta dopunit će se zabranom postavljanja antenskih krovnih prihvata u zonama individualne i niske gradnje stambene (S), mješovite (M1, M) i javne i društvene namjene – socijalne (D2), predškolske (D4) i školske (D5) s time da se izuzimaju one građevine javne i društvene, te posebne namjene, koje, sukladno djelatnosti, imaju posebne potrebe za širokopojasnim pristupom preko vlastitog uređaja. Primjedba je obrađena u skladu s ciljevima i programskim polazištima izmjena i dopuna ovog Plana koji su definirani Odlukom o izradi izmjena i dopuna GUP-a Sesveta (Sl.gl. GZ 24/13.) člankom 6. stavkom 2. alinejom 5.	–	izmjena odredbi za provođenje plana
89	350-01/14-06/104		28.06. 2014.	Dragana Grgić	Kaktusa 5 10360 Sesvete	U tekst odluke, članak 44., dodati novu alineju kojom se regulira vremenski rok od godine dana za usklađivanje smještaja postojećih sklopova pokretnih komunikacija s novim odredbama GUP-a.				OPĆA C - ČLANAK 45.	**Primjedba se ne prihvaća.** Generalni urbanistički plan je podzakonski akt kojim se mogu odrediti prostorni uvjeti za postavljanje antenskih krovnih prihvata, a ostali uvjeti određuju se u skladu s posebnim propisima kojima se uređuje to područje.	–	izmjena odredbi za provođenje plana
90	350-01/14-06/105		28.06. 2014.	Josipa Šapina	Frana Galovića 11 10361 Sesvetski Kraljevec	U tekst odluke, članak 44., dodati novu alineju kojom se regulira vremenski rok od godine dana za usklađivanje smještaja postojećih sklopova pokretnih komunikacija s novim odredbama GUP-a.				OPĆA C - ČLANAK 45.	**Primjedba se ne prihvaća.** Generalni urbanistički plan je podzakonski akt kojim se mogu odrediti prostorni uvjeti za postavljanje antenskih krovnih prihvata, a ostali uvjeti određuju se u skladu s posebnim propisima kojima se uređuje to područje.	–	izmjena odredbi za provođenje plana
91	350-01/14-06/106		28.06. 2014.	Ana Mađer	Cerska 8 10361 Sesvetski Kraljevec	U tekst odluke, članak 44., dodati novu alineju kojom se regulira vremenski rok od godine dana za usklađivanje smještaja postojećih sklopova pokretnih komunikacija s novim odredbama GUP-a.				OPĆA C - ČLANAK 45.	**Primjedba se ne prihvaća.** Generalni urbanistički plan je podzakonski akt kojim se mogu odrediti prostorni uvjeti za postavljanje antenskih krovnih prihvata, a ostali uvjeti određuju se u skladu s posebnim propisima kojima se uređuje to područje.	–	izmjena odredbi za provođenje plana
92	350-01/14-06/107		28.06. 2014.	Dragana Grgić	Kaktusa 5 10360 Sesvete	U tekst odluke, članak 44., dodati novu alineju kojom se ne dozvoljava smještaj sklopova pokretnih komunikacija krovnim prihvatima u zonama individualne i niske gradnje, namjene M, M1 i M2, s time da se za krovne prihvate koji su 75 m ili manje udaljeni od tih zona i od zone stambene namjene visoke gradnje odredi da visina donjeg ruba (najniže točke) emitira na krovnom prihvatu mora biti najmanje 10m viša od građevina mješovite, stambene i javne i društvene namjene od kojih je navedeni krovni prihvat udaljen 75 m ili manje.				OPĆA B - ČLANAK 45.	**Primjedba se djelomično prihvaća.** Članak 45. GUP-a Sesveta dopunit će se zabranom postavljanja antenskih krovnih prihvata u zonama individualne i niske gradnje stambene (S), mješovite (M1, M) i javne i društvene namjene – socijalne (D2), predškolske (D4) i školske (D5) s time da se izuzimaju one građevine javne i društvene, te posebne namjene, koje, sukladno djelatnosti, imaju posebne potrebe za širokopojasnim pristupom preko vlastitog uređaja. Primjedba je obrađena u skladu s ciljevima i programskim polazištima izmjena i dopuna ovog Plana koji su definirani Odlukom o izradi izmjena i dopuna GUP-a Sesveta (Sl.gl. GZ 24/13.) člankom 6. stavkom 2. alinejom 5.	–	izmjena odredbi za provođenje plana

JAVNA RASPRAVA OD 16.06.2014. - 30.06.2014.

REDNI BROJ	KLASA	OZNAKA U GRAFICI	DATUM	PODNOSITELJ	ADRESA PODNOSITELJA	SAŽETAK PRIJEDLOGA	K.Č.BR.	K.O.	KARTA	NAPOMENA	STRUČNI STAV	RANIJI PODNESAK	PREDMET
93	350-01/14-06/108		28.06. 2014.	Josipa Šapina	Frana Galovića 11 10361 Sesvetski Kraljevec	U tekst odluke, članak 44., dodati novu alineju kojom se ne dozvoljava smještaj sklopova pokretnih komunikacija krovnim prihvatima u zonama individualne i niske gradnje, namjene M, M1 i M2, s time da se za krovne prihvate koji su 75 m ili manje udaljeni od tih zona i od zone stambene namjene visoke gradnje odredi da visina donjeg ruba (najniže točke) emitira na krovnom prihvatu mora biti najmanje 10m viša od građevina mješovite, stambene i javne i društvene namjene od kojih je navedeni krovni prihvat udaljen 75 m ili manje.				OPĆA B - ČLANAK 45.	**Primjedba se djelomično prihvaća.** Članak 45. GUP-a Sesveta dopunit će se zabranom postavljanja antenskih krovnih prihvata u zonama individualne i niske gradnje stambene (S), mješovite (M1, M) i javne i društvene namjene – socijalne (D2), predškolske (D4) i školske (D5) s time da se izuzimaju one građevine javne i društvene, te posebne namjene, koje, sukladno djelatnosti, imaju posebne potrebe za širokopojasnim pristupom preko vlastitog uređaja. Primjedba je obrađena u skladu s ciljevima i programskim polazištima izmjena i dopuna ovog Plana koji su definirani Odlukom o izradi izmjena i dopuna GUP-a Sesveta (Sl.gl. GZ 24/13.) člankom 6. stavkom 2. alinejom 5.	–	izmjena odredbi za provođenje plana
94	350-01/14-06/109		28.06. 2014.	Ana Mađer	Cerska 8 10361 Sesvetski Kraljevec	Izmjena teksta odluke članak 44., dodati novu alineju koja glasi: "*Ne dozvoljava se smještaj sklopova pokretnih komunikacija krovnim prihvatima na objekte udaljene od objekata te javne i društvene namjene - socijalne (D2), predškolske (D4) i školske (D5) manje od 300m.*"				OPĆA A - ČLANAK 45.	**Primjedba se djelomično prihvaća.** Ograničenja vrijednosti zračenju, tzv. granične vrijednosti za instalaciju, na čitavom prostoru obuhvata GUP-a zbog predostrožnosti ne smiju biti veće od jedne desetine vrijednosti danih preporukom ICNIRP. Antenski prihvat na građevini mora biti najmanje 12 metara viši od svih građevina u krugu od 100 m. Primjedba je obrađena u skladu s ciljevima i programskim polazištima izmjena i dopuna ovog Plana koji su definirani Odlukom o izradi izmjena i dopuna GUP-a Sesveta (Sl.gl. GZ 24/13.) člankom 6. stavkom 2. alinejom 5.	–	izmjena odredbi za provođenje plana
95	350-01/14-06/110	14/110/16	30.06. 2014.	Štefica Findri Guštek	Ninska 5a 10360 Sesvete	Za predmetnu česticu predlaže se: 1. Mogućnost dogradnje dodatne etaže ili rekonstrukcija potkrovlja za stambenu namjenu. 2. Povećanje max. Izgrađenosti čestice sa 30% na 40%. 3. Povećanje max. tlocrtne bruto površine do 1500m2. a sve u svrhu proširenja poslovnog prostora za potrebe zdravstvene ustanove.	1924/1 169/1	Sesvete	ZG-29	UPU Središte Sesveta	**Primjedba se ne prihvaća.** Predmetna čestica je obuhvaćena urbanim pravilom 2.1. Središte Sesveta - prostor za koji se propisuje izrada urbanističkog plana uređenja, za koji je propisano da će se "detaljnije određivanje etažnosti za pojedine dijelove povijesnog središta, a u dopuštenom rasponu od jedne do najviše pet etaža odrediti urbanističkim planom uređenja". Stoga je podneskom navedene izmjene potrebno zatražiti kroz izmjene i dopune UPU Središta Sesveta (Sl.gl.GZ 17/99) ili izradu novog plana.	350-01/13-006/66 350-01/13-004/81	izmjena odrednica urbanog pravila
96	350-01/14-06/113	14/113/16	30.06. 2014.	Marijan Žugčić	Turčićeva 10 1040 zagreb	Prenamjena iz zaštitnih zelenih površina (Z) u mješovitu namjenu (M). Veći dio čestice je 1983. godine uzet za izgradnju trafostanice i dalekovoda uz sramotnu naknadu. Preostali dio ponuđen je na otkup općini Sesvete, ali nije bilo interesa. Prenamjena se traži kako bi se izgradio poslovni prostor (radionica, obrt).	71	Sesvete	ZG-28	Horvatov kut	**Primjedba se ne prihvaća.** Predmetne čestice dio su prostora planiranog kao Zaštitne zelene površine radi potrebe zaštite i očuvanja okoliša (vodotoka), te zaštite zdravlja ljudi od štetnog djelovanja dalekovoda. Iz navedenih razloga prenamjena predmetnog prostora stručno nije prihvatljiva.	–	prenamjena zaštitnih zelenih površina
97	350-01/14-06/114	14/114/16	30.06. 2014.	Stjepan Klarić	Ulica Braće Oružec 43 10 360 Sesvete	1. Pretrasiranje planirane ulice koja povezuje produžene ulice Budimsku i Pakračku prema grafičkom prilogu. 2. Prenamjena predmetne čestice u građevnu zonu u cijelosti. (Z u S)	1805/1	Sesvete	ZG-29	šuma Gajišće	**1. Primjedba se ne prihvaća.** GUP-om Sesveta (SGGZ 14/03, 17/06, 1/09 i 7/13) i pripadajućim kartografskim prikazom 3. PROMETNA I KOMUNALNA INFRASTRUKTURNA MREŽA - 3a Promet, predviđena je gradnja i uređenje osnovne ulične mreže, trgova i drugih nekategoriziranih ulica, tako da se osigura usklađen razvoj javnoga, pješačkog i biciklističkog prometa, kao i ostale infrastrukture, te da se osiguraju uvjeti za afirmaciju postojeće i formiranje nove mreže javnih urbanih prostora. Radi se o ulici, nastavku postojeće Budimske do produžetka Pakračke ulice, kategorizirane sabirne ulice, bitne prometnice za prostor i razdiobu prometa tog dijela Sesveta. Planskim trasiranjem, poštujući uvjete topografije i postojećih koridora infrastrukture, nastojalo se omogućiti ravnomjeran urbani razvoj prostora i realizacija obostranog uličnog poteza izgradnje, a istovremeno uzimajući u obzir blizinu ruba šume. **2. Primjedba se ne prihvaća.** Predmetne čestice većim dijelom (dostatnim za formiranje više građevinskih čestica) su obuhvaćene stambenom namjenom (S) dok se preostali dio zadržava u zoni zaštitnih zelenih površina (Z) zbog zaštite ruba posebno vrijedne šume Gajišće koja se štiti planskim mjerama zaštite, člankom 75. GUP-a Sesveta.	–	promet, prenamjena zaštitnih zelenih površina

JAVNA RASPRAVA OD 16.06.2014. - 30.06.2014.

REDNI BROJ	KLASA	OZNAKA U GRAFICI	DATUM	PODNOSITELJ	ADRESA PODNOSITELJA	SAŽETAK PRIJEDLOGA	K.Č.BR.	K.O.	KARTA	NAPOMENA	STRUČNI STAV	RANIJI PODNESAK	PREDMET
98	350-01/14-06/115	14/115/16	30.06.2014.	Branko Klarić	Braće Oružec 37 10 360 Sesvete	1. Pretrasiranje planirane ulice koja povezuje produžene ulice Budimsku i Pakračku prema grafičkom prilogu. 2. Prenamjena predmetne čestice u građevnu zonu u cijelosti. (Z u S)	1805/2	Sesvete	ZG-29	šuma Gajišće	**1. Primjedba se ne prihvaća.** GUP-om Sesveta (SGGZ 14/03, 17/06, 1/09 i 7/13) i pripadajućim kartografskim prikazom 3. PROMETNA I KOMUNALNA INFRASTRUKTURNA MREŽA - 3a Promet, predviđena je gradnja i uređenje osnovne ulične mreže, trgova i drugih nekategoriziranih ulica, tako da se osigura usklađen razvoj javnoga, pješačkog i biciklističkog prometa, kao i ostale infrastrukture, te da se osiguraju uvjeti za afirmaciju postojeće i formiranje nove mreže javnih urbanih prostora. Radi se o ulici, nastavku postojeće Budimske do produžetka Pakračke ulice, kategorizirane sabirne ulice, bitne prometnice za prostor i razdiobu prometa tog dijela Sesveta. Planskim trasiranjem, poštujući uvjete topografije i postojećih koridora infrastrukture, nastojalo se omogućiti ravnomjeran urbani razvoj prostora i realizacija obostranog uličnog poteza izgradnje, a istovremeno uzimajući u obzir blizinu ruba šume. **2. Primjedba se ne prihvaća.** Predmetne čestice većim dijelom (dostatnim za formiranje više građevinskih čestica) su obuhvaćene stambenom namjenom (S) dok se preostali dio zadržava u zoni zaštitnih zelenih površina (Z) zbog zaštite ruba posebno vrijedne šume Gajišće koja se štiti planskim mjerama zaštite, člankom 75. GUP-a Sesveta.	–	promet, prenamjena zaštitnih zelenih površina
99	350-01/14-06/116	14/116/16	30.06.2014.	Branko Klarić	Braće Oružec 37 10 360 Sesvete	1. Pretrasiranje planirane ulice koja povezuje produžene ulice Budimsku i Pakračku prema grafičkom prilogu. 2. Prenamjena predmetne čestice u građevnu zonu u cijelosti. (Z u S)	1805/3	Sesvete	ZG-29	šuma Gajišće	**1. Primjedba se ne prihvaća.** GUP-om Sesveta (SGGZ 14/03, 17/06, 1/09 i 7/13) i pripadajućim kartografskim prikazom 3. PROMETNA I KOMUNALNA INFRASTRUKTURNA MREŽA - 3a Promet, predviđena je gradnja i uređenje osnovne ulične mreže, trgova i drugih nekategoriziranih ulica, tako da se osigura usklađen razvoj javnoga, pješačkog i biciklističkog prometa, kao i ostale infrastrukture, te da se osiguraju uvjeti za afirmaciju postojeće i formiranje nove mreže javnih urbanih prostora. Radi se o ulici, nastavku postojeće Budimske do produžetka Pakračke ulice, kategorizirane sabirne ulice, bitne prometnice za prostor i razdiobu prometa tog dijela Sesveta. Planskim trasiranjem, poštujući uvjete topografije i postojećih koridora infrastrukture, nastojalo se omogućiti ravnomjeran urbani razvoj prostora i realizacija obostranog uličnog poteza izgradnje, a istovremeno uzimajući u obzir blizinu ruba šume. **2. Primjedba se ne prihvaća.** Predmetne čestice većim dijelom (dostatnim za formiranje više građevinskih čestica) su obuhvaćene stambenom namjenom (S) dok se preostali dio zadržava u zoni zaštitnih zelenih površina (Z) zbog zaštite ruba posebno vrijedne šume Gajišće koja se štiti planskim mjerama zaštite, člankom 75. GUP-a Sesveta.	–	promet, prenamjena zaštitnih zelenih površina

JAVNA RASPRAVA OD 16.06.2014. - 30.06.2014.

REDNI BROJ	KLASA	OZNAKA U GRAFICI	DATUM	PODNOSITELJ	ADRESA PODNOSITELJA	SAŽETAK PRIJEDLOGA	K.Č.BR.	K.O.	KARTA	NAPOMENA	STRUČNI STAV	RANIJI PODNESAK	PREDMET
100	350-01/14-06/117	14/117/17	30.06. 2014.	Stjepan Klarić	Braće Oružec 37 10 360 Sesvete	1. Pretrasiranje planirane ulice koja povezuje produžene ulice Budimsku i Pakračku prema grafičkom prilogu. 2. Prenamjena predmetne čestice u građevnu zonu u cijelosti. (Z u S)	1805/3	Sesvete	ZG-29	šuma Gajišće	**1. Primjedba se ne prihvaća.** GUP-om Sesveta (SGGZ 14/03, 17/06, 1/09 i 7/13) i pripadajućim kartografskim prikazom 3. PROMETNA I KOMUNALNA INFRASTRUKTURNA MREŽA - 3a Promet, predviđena je gradnja i uređenje osnovne ulične mreže, trgova i drugih nekategoriziranih ulica, tako da se osigura usklađen razvoj javnoga, pješačkog i biciklističkog prometa, kao i ostale infrastrukture, te da se osiguraju uvjeti za afirmaciju postojeće i formiranje nove mreže javnih urbanih prostora. Radi se o ulici, nastavku postojeće Budimske do produžetka Pakračke ulice, kategorizirane sabirne ulice, bitne prometnice za prostor i razdiobu prometa tog dijela Sesveta. Planskim trasiranjem, poštujući uvjete topografije i postojećih koridora infrastrukture, nastojalo se omogućiti ravnomjeran urbani razvoj prostora i realizacija obostranog uličnog poteza izgradnje, a istovremeno uzimajući u obzir blizinu ruba šume. **2. Primjedba se ne prihvaća.** Predmetne čestice većim dijelom (dostatnim za formiranje više građevinskih čestica) su obuhvaćene stambenom namjenom (S) dok se preostali dio zadržava u zoni zaštitnih zelenih površina (Z) zbog zaštite ruba posebno vrijedne šume Gajišće koja se štiti planskim mjerama zaštite, člankom 75. GUP-a Sesveta.	–	promet, prenamjena zaštitnih zelenih površina
101	350-01/14-06/119	14/119/16	30.06. 2014.	Zoran Kušeković	Varaždinska 10 a 10360 Sesvete	Prenamjena iz zaštitnih zelenih površina (Z) u građevinsku zonu.	930/10, 930/17	Sesvete	ZG-29	Selčina	**Primjedba se prihvaća.** Predmetne čestice prenamijenit će se u zonu stambene namjene (S) prema grafičkom prilogu. Primjedba je obrađena u skladu s ciljevima i programskim polazištima izmjena i dopuna ovog Plana koji su definirani Odlukom o izradi izmjena i dopuna GUP-a Sesveta (Sl.gl. GZ 24/13.) člankom 6. stavkom 2. alinejom 14. točkom 6.	–	prenamjena zaštitnih zelenih površina
102	350-01/14-06/120	14/120/16	30.06. 2014.	Ljubica Čibej	Kvaternikov trg 1 10000 Zagreb	Prenamjena iz zaštitnih zelenih površina (Z) u građevinsku zonu.	930/15, 930/16	Sesvete	ZG-29	Selčina	**Primjedba se prihvaća.** Predmetne čestice prenamijenit će se u zonu stambene namjene (S) prema grafičkom prilogu. Primjedba je obrađena u skladu s ciljevima i programskim polazištima izmjena i dopuna ovog Plana koji su definirani Odlukom o izradi izmjena i dopuna GUP-a Sesveta (Sl.gl. GZ 24/13.) člankom 6. stavkom 2. alinejom 14. točkom 6.	–	prenamjena zaštitnih zelenih površina
103	350-01/14-06/121	14/121/16	30.06. 2014.	Damir Žugčić	Dankovečka 117 10040 Zagreb	Prenamjena iz sportsko-rekreacijske namjene - golf igralište (R1) u mješovitu namjenu (M) kako bi se omogućilo raspolaganje nekretninom.	6111	Sesvete	ZG-28	golf	**Primjedba se ne prihvaća.** Predmetna čestica dio je većeg neizgrađenog prostora planiranog kao sportsko-rekreacijska zona, odnosno kao prijelazni oblik između izgrađenih prostora Dupca prema šumskim prostorima Novoselčine i dolini Čučerske Reke. Predmetni prostor detaljnije će se odredit Urbanističkim planom uređenja površine sporta i rekreacije - golf igralište, te predmetnu česticu nije moguće izuzeti i prenamijeniti jer bi se time ugrozila cjelovitost zahvata.	–	prenamjena sportsko-rekracijskih površina
104	350-01/14-06/122	14/122/16	30.06. 2014.	Marica Pirenjak	Ivana Mažuranića 177 10362 Kašina	Prenamjena iz zaštitnih zelenih površina (Z) u mješovitu namjenu (M).	6843	Sesvetski Kraljevec	ZG-39	Industrijska - Prva Gupčeva	**Primjedba se ne prihvaća.** Predmetna čestica dio je većeg neizgrađenog prostora planiranog kao Zaštitne zelene površine, s ciljem odvajanja i zaštite stambenih dijelova naselja od mogućih štetnih djelovanja gospodarske zone (zagađenje zraka, buka, povećan promet i sl.), te s ciljem zaštite koridora vodotoka - kanala, kao i karakterističnog krajobraza sesvetskog nizinskog prostora.	350-01/12-006/264 350-01/12-006/271 350-01/13-004/164	prenamjena zaštitnih zelenih površina
105	350-01/14-06/123	14/123/16	30.06. 2014.	Marica Roginić	Ulica 9 Maja 23 10 362 Kašina	Prenamjena iz zaštitnih zelenih površina (Z) u stambenu namjenu (S) jer su predmetne čestice smještene uz prometnicu koja je opremljena svom komunalnom infrastrukturom.	6538/1 6539 6540	Sesvetski Kraljevec	ZG-39	Industrijska - Prva Gupčeva	**Primjedba se ne prihvaća.** Predmetne čestice dio su većeg neizgrađenog prostora planiranog kao Zaštitne zelene površine, s ciljem odvajanja i zaštite stambenih dijelova naselja od mogućih štetnih djelovanja gospodarske zone (zagađenje zraka, buka, povećan promet i sl.), te s ciljem zaštite koridora vodotoka - kanala, kao i karakterističnog krajobraza sesvetskog nizinskog prostora.	–	prenamjena zaštitnih zelenih površina

JAVNA RASPRAVA OD 16.06.2014. - 30.06.2014.

REDNI BROJ	KLASA	OZNAKA U GRAFICI	DATUM	PODNOSITELJ	ADRESA PODNOSITELJA	SAŽETAK PRIJEDLOGA	K.Č.BR.	K.O.	KARTA	NAPOMENA	STRUČNI STAV	RANIJI PODNESAK	PREDMET
106	350-01/14-06/123	14/123/16	30.06.2014.	Milka Brleković	Ulica 9 Maja 14 10 362 Kašina	Prenamjena iz zaštitnih zelenih površina (Z) u stambenu namjenu (S) jer su predmetne čestice smještene uz prometnicu koja je opremljena svom komunalnom infrastrukturom.	6538/1 6539 6540	Sesvetski Kraljevec	ZG-39	Industrijska - Prva Gupčeva	**Primjedba se ne prihvaća.** Predmetne čestice dio su većeg neizgrađenog prostora planiranog kao Zaštitne zelene površine, s ciljem odvajanja i zaštite stambenih dijelova naselja od mogućih štetnih djelovanja gospodarske zone (zagađenje zraka, buka, povećan promet i sl.), te s ciljem zaštite koridora vodotoka - kanala, kao i karakterističnog krajobraza sesvetskog nizinskog prostora.	–	prenamjena zaštitnih zelenih površina
107	350-01/14-06/123	14/123/16	30.06.2014.	Marica Roginić	Planinska 19 10 362 Kašina	Prenamjena iz zaštitnih zelenih površina (Z) u stambenu namjenu (S) jer su predmetne čestice smještene uz prometnicu koja je opremljena svom komunalnom infrastrukturom.	6538/1 6539 6540	Sesvetski Kraljevec	ZG-39	Industrijska - Prva Gupčeva	**Primjedba se ne prihvaća.** Predmetne čestice dio su većeg neizgrađenog prostora planiranog kao Zaštitne zelene površine, s ciljem odvajanja i zaštite stambenih dijelova naselja od mogućih štetnih djelovanja gospodarske zone (zagađenje zraka, buka, povećan promet i sl.), te s ciljem zaštite koridora vodotoka - kanala, kao i karakterističnog krajobraza sesvetskog nizinskog prostora.	–	prenamjena zaštitnih zelenih površina
108	350-01/14-06/124	14/124/16	30.06.2014.	Berislav Kordek	Kordeki 7 10360 Sesvete	Predmetna čestica dijelom je u stambenoj namjeni, ali površina nije dostatna za formiranje građevne čestice. Predlaže se prenamjena iz zaštitnih zelenih površina (Z) u stambenu namjenu (S) barem 50% čestice.	356	Sesvete	ZG-30	S. Sela sjeverno uz obilaznicu	**Primjedba se ne prihvaća.** Člankom 55. Zakona o cestama (NN 84/11, 22/13, 54/13, 148/13, 92/14), određuje se zaštitni pojas autoceste koji se mjeri od vanjskog ruba zemljišnog pojasa autoceste, a iznosi minimalno 40 m sa svake strane, unutar kojeg nije dozvoljeno planiranje nikakvih objekata visokogradnje (poslovnih, stambenih i drugih građevina), te je sukladnom tome određeno razgraničenje namjena na predmetnoj čestici. Također je za napomenuti da je predmetna čestica obuhvaćena stambenom namjenom (S) u površini od oko 580 m2 što je prema urbanom pravilu 1.5. Uređenje i dogradnja prostora individualne gradnje dostatno za formiranje građevne čestice za samostojeću građevinu.	–	prenamjena zaštitnih zelenih površina
109	350-01/14-06/125	14/125/16	30.06.2014.	Berislav Kordek	Kordeki 7 10360 Sesvete	Predmetna čestica dijelom je u stambenoj namjeni, ali površina nije dostatna za formiranje građevne čestice. Predlaže se prenamjena iz zaštitnih zelenih površina (Z) u stambenu namjenu (S) barem 50% čestice.	425	Sesvetski Kraljevec	ZG-30	S. Sela sjeverno uz obilaznicu	**Primjedba se ne prihvaća.** Člankom 55. Zakona o cestama (NN 84/11, 22/13, 54/13, 148/13, 92/14), određuje se zaštitni pojas autoceste koji se mjeri od vanjskog ruba zemljišnog pojasa autoceste, a iznosi minimalno 40 m sa svake strane, unutar kojeg nije dozvoljeno planiranje nikakvih objekata visokogradnje (poslovnih, stambenih i drugih građevina), te je sukladnom tome određeno razgraničenje namjena na predmetnoj čestici.	–	prenamjena zaštitnih zelenih površina
110	350-01/14-06/126	14/126/16	30.06.2014.	Dragica Plavetić	Savska 40 10360 Sesvete	Prenamjena predmetnih čestica u stambenu namjenu (S) jer se nalaze u stambenom naselju (Stari Jelkovec).	3988, 3990, 4024, 3340, 3343, 3911, 3912	Sesvete	ZG-39	Jelkovec	**Primjedba se ne prihvaća.** Zaštitne zelene površine planiraju se s ciljem fizičkog odvajanja stambenih naselja od drugih nekompatibilnih namjena (gospodarska), s ciljem zaštite i očuvanja karakterističnog krajobraza sesvetskog nizinskog prostora, te s ciljem sprječavanja nekontroliranog širenja gradnje, a to se posebno odnosi na gradnju na prostorima nedovoljno razvijene ulične mreže.	–	prenamjena zaštitnih zelenih površina
111	350-01/14-06/127	14/127/16	30.06.2014.	Eljmaz Dalipovci	Baošički put 21 10000 Zagreb	Prenamjena iz zaštitnih zelenih površina (Z) u građevinsko zemljište (stambenu namjenu -S).	4094	Sesvete	ZG-39	Jelkovec - Pirinova	**Primjedba se ne prihvaća.** Predmetna čestica dio je većeg neizgrađenog prostora planiranog kao Zaštitne zelene površine, s ciljem zaštite karakterističnog krajobraza sesvetskog nizinskog prostora, te sprječavanja nekontroliranog širenja gradnje.	–	prenamjena zaštitnih zelenih površina

JAVNA RASPRAVA OD 16.06.2014. - 30.06.2014.

REDNI BROJ	KLASA	OZNAKA U GRAFICI	DATUM	PODNOSITELJ	ADRESA PODNOSITELJA	SAŽETAK PRIJEDLOGA	K.Č.BR.	K.O.	KARTA	NAPOMENA	STRUČNI STAV	RANIJI PODNESAK	PREDMET
112	350-01/14-06/128	14/128/16	30.06. 2014.	Zvonko Španić	Bjelovarska 21 10360 Sesvete	Smatram da planirana prometnica preko predmetne čestice nije potrebna jer neće rasteretiti centar Sesveta i jer postoji paralelna 300m istočno. Tražim da se izbriše iz GUP-a Sesveta.	1473	Sesvete	ZG-29	UPU Gajišće-jug	**Primjedba se ne prihvaća.** GUP-om Sesveta (SGGZ 14/03, 17/06, 1/09 i 7/13) i pripadajućim kartografskim prikazom 3. PROMETNA I KOMUNALNA INFRASTRUKTURNA MREŽA - 3a Promet, predviđena je gradnja i uređenje osnovne ulične mreže, trgova i drugih nekategoriziranih ulica, tako da se osigura usklađen razvoj javnoga, pješačkog i biciklističkog prometa, kao i ostale infrastrukture (vodovoda, kanalizacije, elektroničke komunikacijske infrastrukture, plinovoda, elektroenergetskog razvoda, ...), te da se osiguraju uvjeti za afirmaciju postojeće i formiranje nove mreže javnih urbanih prostora. Izmjenama i dopunama GUP-a Sesveta 2013 g. (SGGZ 7/2013) provedeno je usklađenje dokumenata prostornog uređenja različite razine, UPU-a Gajišće-jug (SGGZ-a 1/08 i 8/08) i GUP-a Sesveta. Planirana prometnica formira sa postojećom Bjelovarskom ulicom i proširenjem pješačke staze u ulicu na k.č.1873/3 na „K“ raskrižje , te se prihvaćanjem postiže simetričnost i osigurava veća sigurnost u odvijanju prometa svih sudionika.	350-01/13-006/68 (JR 2013)	promet
113	350-01/14-06/129	14/129/16	30.06. 2014.	Katarina Španić	Bjelovarska 21 10360 Sesvete	Planirana prometnica u svom punom profilu prolazi preko predmetne čestice i uništava postojeći voćnjak. Tražim da se izbriše iz GUP-a Sesveta.	1472	Sesvete	ZG-29	UPU Gajišće-jug	**Primjedba se ne prihvaća.** GUP-om Sesveta (SGGZ 14/03, 17/06, 1/09 i 7/13) i pripadajućim kartografskim prikazom 3. PROMETNA I KOMUNALNA INFRASTRUKTURNA MREŽA - 3a Promet, predviđena je gradnja i uređenje osnovne ulične mreže, trgova i drugih nekategoriziranih ulica, tako da se osigura usklađen razvoj javnoga, pješačkog i biciklističkog prometa, kao i ostale infrastrukture (vodovoda, kanalizacije, elektroničke komunikacijske infrastrukture, plinovoda, elektroenergetskog razvoda, ...), te da se osiguraju uvjeti za afirmaciju postojeće i formiranje nove mreže javnih urbanih prostora. Izmjenama i dopunama GUP-a Sesveta 2013 g. (SGGZ 7/2013) provedeno je usklađenje dokumenata prostornog uređenja različite razine, UPU-a Gajišće-jug (SGGZ-a 1/08 i 8/08) i GUP-a Sesveta. Planirana prometnica formira sa postojećom Bjelovarskom ulicom i proširenjem pješačke staze u ulicu na k.č.1873/3 na „K“ raskrižje , te se prihvaćanjem postiže simetričnost i osigurava veća sigurnost u odvijanju prometa svih sudionika.	350-01/13-006/67 (JR 2013)	promet
114	350-01/14-06/130	14/130/16	30.06. 2014.	Zvonko Španić	Bjelovarska 21 10360 Sesvete	Korekcija granice zone stambene namjene (S) i zone javne zelene površine -sesvetske park-šume (Z2) u skladu sa susjednim česticama.	6679	Sesvete	ZG-29	šuma Selčina	**Primjedba se ne prihvaća.** Predmetna čestica dijelom je obuhvaćena zonom javne zelene površine - Sesvetske park-šume (Z2) - šuma Selčina. Zaštita i očuvanje šuma i šumskog zemljišta, kao i očuvanje kontinuiteta i integriteta javnih zelenih površina, ciljevi su i programska polazišta ovih izmjena i dopuna GUP-a, pa se tražena prenamjena smatra stručno neprihvatljivom.	_	prenamjena javnih zelenih površina

JAVNA RASPRAVA OD 16.06.2014. - 30.06.2014.

REDNI BROJ	KLASA	OZNAKA U GRAFICI	DATUM	PODNOSITELJ	ADRESA PODNOSITELJA	SAŽETAK PRIJEDLOGA	K.Č.BR.	K.O.	KARTA	NAPOMENA	STRUČNI STAV	RANIJI PODNESAK	PREDMET
115	350-01/14-06/131	14/131/16	30.06.2014.	Željko Čop	Ozaljska 5 10360 Sesvete	**1.** a) Traži se da se alineja 5., članka 44. GUP-a grada Zagreba uvrsti u članak 45. GUP-a Sesveta, uz dopunu navedene alineje na način da se dio rečenice "na udaljenosti ne manjoj od visine građevine s krovnim prihvatom (mjereno do najviše točke krovnog prihvata)" promijeni tako da glasi "**na udaljenosti ne manjoj od visine građevine s krovnim prihvatom (mjereno do najviše točke krovnog prihvata), odnosno, ako je ta visina manja od 50m, na udaljenosti ne manjoj od 50m**." b) Traži se izdvajanje jednonamjenskih građevina javnih i društvenih sadržaja i posebne namjene iz cjelovitih zona mješovite (M), mješovite-pretežito stambene (M1) i mješovite-pretežito poslovne namjene (M2) i **formiranje odgovarajućih manjih zona javne i društvene, odnosno posebne namjene**. c) Traži se da se u čl. 45. GUP-a Sesveta doda nova alineja kojom se ne dozvoljava smještaj sklopova pokretnih komunikacija krovnim prihvatima u zonama individualne i niske gradnje, namjene M, M1 i M2, s time da se za krovne prihvate koji su 50m ili manje udaljeni od tih zona i od zone stambene namjene visoke gradnje odredi da visina donjeg ruba (najniže točke) emitera na krovnom prihvatu mora bit najmanje 5m viša od građevina mješovite, stambene i javne i društvene namjene od kojih je navedeni krovni prihvat udaljen 50m ili manje.	1906/2	Sesvete	ZG-29	OPĆA 1 - ČLANAK 45. javni i društveni sadržaji	**1.** **a) Primjedba se djelomično prihvaća.** Ograničenja vrijednosti zračenju, tzv. granične vrijednosti za instalaciju, na čitavom prostoru obuhvata GUP-a zbog predostrožnosti ne smiju biti veće od jedne desetine vrijednosti danih preporukom ICNIRP. Antenski prihvat na građevini mora biti najmanje 12 metara viši od svih građevina u krugu od 100 m. **b) Primjedba se ne prihvaća.** Izdvajanje jednonamjenskih građevina iz cjelovitih zona mješovite (M) i mješovite - pretežito stambene (M1) namjene nije u skladu s Odlukom o izradi izmjena i dopuna Generalnog urbanističkog plana Sesveta (Sl.gl.GZ 24/13). **c) Primjedba se djelomično prihvaća.** Članak 45. GUP-a Sesveta dopunit će se zabranom postavljanja antenskih krovnih prihvata u zonama individualne i niske gradnje stambene (S), mješovite (M1, M) i javne i društvene namjene – socijalne (D2), predškolske (D4) i školske (D5) s time da se izuzimaju one građevine javne i društvene, te posebne namjene, koje, sukladno djelatnosti, imaju posebne potrebe za širokopojasnim pristupom preko vlastitog uređaja. Primjedba je obrađena u skladu s ciljevima i programskim polazištima izmjena i dopuna ovog Plana koji su definirani Odlukom o izradi izmjena i dopuna GUP-a Sesveta (Sl.gl. GZ 24/13.) člankom 6. stavkom 2. alinejom 5.	–	izmjena odredbi za provođenje plana
116	350-01/14-06/131			Željko Čop		**2.** Primjedbe se odnose na prostor omeđen sa sjevera Bjelovarskom ulicom, sa istoka Jelkovečkom ulicom, sa juga željezničkom prugom, na zapadu je granica određena novim prijedlogom obuhvata UPU Središte Sesveta, prostor obuhvaća parcele oko Karlovačke, Modruške, Bribirske i Ozaljske ulice. a) Traži se da se prostor prenamjeni iz zone mješovite namjene (M) u zonu mješovite-pretežito stambene namjene (M1). b) Traži se da se u urbanim pravilima, 2.1., za predmetni prostor primjene odredbe iz članka 64. važećeg GUP-a Sesveta, stavka 14.b točke 1-11, osobito točka 11, s obzirom da je predmetni prostor po prijedlogu izmjena GUP-a 2014., izuzet iz prostora obuhvata urbanističkog plana uređenja.				OPĆA 2 - M u M1, ČL. 64	**2.** **a) Primjedba se ne prihvaća.** Predmetni prostor predstavlja šire središte Sesveta - prostor urbaniteta, u kojem se mješovitom namjenom omogućuje gradnja građevina stambene, stambeno-poslovne ili poslovne namjene. **b) Primjedba se prihvaća.** Članak 64. Odluke, Središte Sesveta (2.1.), Detaljna pravila za područja izvan obuhvata plana dopunit će se stavkom b) Na površinama mješovite i stambene namjene. Primjedba je obrađena u skladu s ciljevima i programskim polazištima izmjena i dopuna ovog Plana koji su definirani Odlukom o izradi izmjena i dopuna GUP-a Sesveta (Sl.gl. GZ 24/13.) člankom 6. stavkom 2. alinejom 2.	–	promjena korištenja i namjene prostora, izmjena odrednica urbanog pravila
117	350-01/14-06/131			Željko Čop		**3.** Traži se da se u članak 75. GUP-a, pod točkom 3. vrijedni parkovi, vrtovi i drvoredi, uvrsti skupina stabala u Bjelovarskoj ulici 11-13 te skupina borova i čempresa u Bribirskoj ulici nasuprot kućnih brojeva 1-7.				OPĆA 3 - ČL. 75	**3. Primjedba se ne prihvaća.** - Zaštita pojedinih dijelova prirode i pojedinačnih stabala utvrđena je u GUP-u Sesveta temeljem Elaborata GUP Sesveta - Konzervatorska podloga - nepokretna kulturna dobra, II Evidentirani dijelovi prirode s uvjetima uređenja i korištenja, a koju je izradio Gradski zavod za zaštitu spomenika kulture i prirode, (2001., revizija 2010., izmjene i dopune 2012.). Proširenje planske zaštite na pojedine evidentirane dijelove prirode potrebno je dokumentirati izmjenom i dopunom navedenog elaborata, a što nije u skladu s Odlukom o izradi izmjena i dopuna Generalnog urbanističkog plana Sesveta (Sl.gl.GZ 24/13).	–	zaštita

JAVNA RASPRAVA OD 16.06.2014. - 30.06.2014.

REDNI BROJ	KLASA	OZNAKA U GRAFICI	DATUM	PODNOSITELJ	ADRESA PODNOSITELJA	SAŽETAK PRIJEDLOGA	K.Č.BR.	K.O.	KARTA	NAPOMENA	STRUČNI STAV	RANIJI PODNESAK	PREDMET
118	350-01/14-06/132	14/132/16	30.06. 2014.	Ivan Orač	Zagrebačka 41 10360 Sesvete	Izuzimanje predmetnih katastarskih čestica iz zone obuhvata UPU Zona Badel, formiranjem posebnog područja mješovite namjene (M) uz primjenu urbanog pravila (2.2.) - Linearni potezi urbaniteta, na način kao što je riješena sjeverna strana Zagrebačke ulice.	1970, 1971/1, 1974, 1975/2, 1978/1, 1978/2, 1981, 1982, 235/7, 238, 240/1, 241, 242/1, 243/1	Sesvete	ZG-29	UPU Zona Badel	**Primjedba se ne prihvaća.** Transformacija prostora Badel je od strateškog interesa za Sesvete i Grad Zagreb, te je s ciljem izrade kvalitetnog idejnog rješenja raznolikih javnih i komercijalnih programa potrebno cjelovito sagledavanje prostora kroz proceduru Gradskog projekta i kroz izradu urbanističkog plana uređenja, stoga je traženo izuzimanje stručno neprihvatljivo. Navedene procedure osigurat će detaljno preispitivanje javnih interesa, kao i interesa vlasnika čestica unutar obuhvata, te kroz izradu UPU-a osigurati optimalno rješenje, koje se ne mora razlikovati od predmetnog traženja.	350-01/13-004/75	izmjena mjera provedbe plana
119	350-01/14-06/132	14/132/16	30.06. 2014.	Ankica Orač	Zagrebačka 37 10360 Sesvete	Izuzimanje predmetnih katastarskih čestica iz zone obuhvata UPU Zona Badel, formiranjem posebnog područja mješovite namjene (M) uz primjenu urbanog pravila (2.2.) - Linearni potezi urbaniteta, na način kao što je riješena sjeverna strana Zagrebačke ulice.	1970, 1971/1, 1974, 1975/2, 1978/1, 1978/2, 1981, 1982, 235/7, 238, 240/1, 241, 242/1, 243/1	Sesvete	ZG-29	UPU Zona Badel	**Primjedba se ne prihvaća.** Transformacija prostora Badel je od strateškog interesa za Sesvete i Grad Zagreb, te je s ciljem izrade kvalitetnog idejnog rješenja raznolikih javnih i komercijalnih programa potrebno cjelovito sagledavanje prostora kroz proceduru Gradskog projekta i kroz izradu urbanističkog plana uređenja, stoga je traženo izuzimanje stručno neprihvatljivo. Navedene procedure osigurat će detaljno preispitivanje javnih interesa, kao i interesa vlasnika čestica unutar obuhvata, te kroz izradu UPU-a osigurati optimalno rješenje, koje se ne mora razlikovati od predmetnog traženja.	350-01/13-004/75	izmjena mjera provedbe plana
120	350-01/14-06/132	14/132/16	30.06. 2014.	Anka Pukšec	Zagrebačka 43 10360 Sesvete	Izuzimanje predmetnih katastarskih čestica iz zone obuhvata UPU Zona Badel, formiranjem posebnog područja mješovite namjene (M) uz primjenu urbanog pravila (2.2.) - Linearni potezi urbaniteta, na način kao što je riješena sjeverna strana Zagrebačke ulice.	1970, 1971/1, 1974, 1975/2, 1978/1, 1978/2, 1981, 1982, 235/7, 238, 240/1, 241, 242/1, 243/1	Sesvete	ZG-29	UPU Zona Badel	**Primjedba se ne prihvaća.** Transformacija prostora Badel je od strateškog interesa za Sesvete i Grad Zagreb, te je s ciljem izrade kvalitetnog idejnog rješenja raznolikih javnih i komercijalnih programa potrebno cjelovito sagledavanje prostora kroz proceduru Gradskog projekta i kroz izradu urbanističkog plana uređenja, stoga je traženo izuzimanje stručno neprihvatljivo. Navedene procedure osigurat će detaljno preispitivanje javnih interesa, kao i interesa vlasnika čestica unutar obuhvata, te kroz izradu UPU-a osigurati optimalno rješenje, koje se ne mora razlikovati od predmetnog traženja.	350-01/13-004/75	izmjena mjera provedbe plana
121	350-01/14-06/132	14/132/16	30.06. 2014.	Saša Novković	Zagrebačka 33 10360 Sesvete	Izuzimanje predmetnih katastarskih čestica iz zone obuhvata UPU Zona Badel, formiranjem posebnog područja mješovite namjene (M) uz primjenu urbanog pravila (2.2.) - Linearni potezi urbaniteta, na način kao što je riješena sjeverna strana Zagrebačke ulice.	1970, 1971/1, 1974, 1975/2, 1978/1, 1978/2, 1981, 1982, 235/7, 238, 240/1, 241, 242/1, 243/1	Sesvete	ZG-29	UPU Zona Badel	**Primjedba se ne prihvaća.** Transformacija prostora Badel je od strateškog interesa za Sesvete i Grad Zagreb, te je s ciljem izrade kvalitetnog idejnog rješenja raznolikih javnih i komercijalnih programa potrebno cjelovito sagledavanje prostora kroz proceduru Gradskog projekta i kroz izradu urbanističkog plana uređenja, stoga je traženo izuzimanje stručno neprihvatljivo. Navedene procedure osigurat će detaljno preispitivanje javnih interesa, kao i interesa vlasnika čestica unutar obuhvata, te kroz izradu UPU-a osigurati optimalno rješenje, koje se ne mora razlikovati od predmetnog traženja.	350-01/13-004/75	izmjena mjera provedbe plana
122	350-01/14-06/133	14/133/16	30.06. 2014.	Ivan Blažinović	Zagrebačka 49/7 10 360 Sesvete	Prenamjena prostora između ulice Ljudevita Posavskog i avenije Dubrava iz zone gospodarske namjene - poslovne (K) u zonu mješovite namjene (M) obzirom da ovaj dio čine stambeni objekti, pretežno obiteljske kuće.	1991/3	Sesvete	ZG-29		**Primjedba se ne prihvaća.** Predmetni prostor zbog svojeg specifičnog položaja između glavnih gradskih prometnica i željezničke pruge povoljniji je za gospodarsku - poslovnu namjenu (K) nego za prostore stanovanja, a za postojeće stambene zgrade urbanim pravilom 2.2. Linearni potezi urbaniteta (članak 64. odluke o donošenje GUP-a Sesveta) omogućeno je zadržavanje stambene namjene i rekonstrukcija do 400 m2 GBP-a.	–	promjena korištenja i namjene prostora
123	350-01/14-06/134	14/134/16	30.06. 2014.	Ilija Jerbić	I Savski odvojak 3 Jelkovec 10 360 Sesvete	Prenamjena zone zaštitne zelene površine (Z) u zonu stambene namjene (S).	4076/3	Sesvete	ZG-40	Jelkovec - Pirinova	**Primjedba se ne prihvaća.** Predmetna čestica dio je većeg neizgrađenog prostora planiranog kao Zaštitne zelene površine, s ciljem zaštite naselja i zdravlja ljudi od nepovoljnog utjecaja visokonaponskog dalekovoda, zaštite karakterističnog krajobraza sesvetskog nizinskog prostora, te sprječavanja nekontroliranog širenja gradnje.	–	prenamjena zaštitnih zelenih površina

JAVNA RASPRAVA OD 16.06.2014. - 30.06.2014.

REDNI BROJ	KLASA	OZNAKA U GRAFICI	DATUM	PODNOSITELJ	ADRESA PODNOSITELJA	SAŽETAK PRIJEDLOGA	K.Č.BR.	K.O.	KARTA	NAPOMENA	STRUČNI STAV	RANIJI PODNESAK	PREDMET
124	350-01/14-06/135	14/135/16	30.06. 2014.	Ilija Jerbić	I Savski odvojak 3 Jelkovec 10 360 Sesvete	Prenamjena zone zaštitne zelene površine (Z) u zonu stambene namjene (S).	3918/1 3914/2	Sesvete	ZG-39	Jelkovec	**Primjedba se djelomično prihvaća.** Granica zone stambene namjene korigirat će se prema granici katastarskih čestica, prema grafičkom prilogu. Primjedba je obrađena u skladu s ciljevima i programskim polazištima izmjena i dopuna ovog Plana koji su definirani Odlukom o izradi izmjena i dopuna GUP-a Sesveta (Sl.gl. GZ 24/13.) člankom 6. stavkom 2. alinejom 13. i 14. točkom 6.	–	prenamjena zaštitnih zelenih površina
125	350-01/14-06/136	14/136/16	30.06. 2014.	Slava Prusec	Glavna 5 10 360 Sesvete	Pomicanje trase planiranog prometnog koridora odvojak Glavne ul. - Voćinska ul., južno na pripadajuću katastarsku česticu broj 615, na način da ne prolazi preko predmetne čestice.	508	Sesvetski Kraljevec	ZG-30		**Primjedba se ne prihvaća.** GUP-om Sesveta (SGGZ 14/03, 17/06, 1/09 i 7/13) i pripadajućim kartografskim prikazom 3. PROMETNA I KOMUNALNA INFRASTRUKTURNA MREŽA - 3a Promet, predviđena je gradnja i uređenje osnovne ulične mreže, trgova i drugih nekategoriziranih ulica, tako da se osigura usklađen razvoj javnoga, pješačkog i biciklističkog prometa, kao i ostale infrastrukture (vodovoda, kanalizacije, elektroničke komunikacijske infrastrukture, plinovoda, elektroenergetskog razvoda, ...), te da se osiguraju uvjeti za afirmaciju postojeće i formiranje nove mreže javnih urbanih prostora. GUP-om Sesveta su određeni prometni koridori izvorno u mjerilu 1:5000 na koje je preklopljena katastarska podloga u mjerilu 1:1000, ali je točnost i ograničenja izvornog mjerila ostala u pravilu nepromijenjena. GUP-om Sesveta je određeno da su širine koridora načelne, da građevinska čestica ulice može biti uža od planiranog koridora ulice. Prostorno-planska dokumentacija omogućava, a kroz postupak ishođenja lokacijske dozvole se utvrđuje neupitna mogućnosti realizacije svakog pojedinog koridora i njegova konačna funkcionalna širina. GUP-om je određena ukupna širina javno prometnih površina, a raspored sa širinama pojedinih dijelova uličnog profila, a kao posljedica detaljnog tehničkog rješavanja, definira se lokacijskim dozvolama. Planirana ulica osigurava povezivost prostora, razdiobu prometnih tokova i urbani standard sukladan planiranoj izgradnji uz nju i vodilo se računa o usklađenju sa prostorom (trasa usklađena sa vodnim dobrom, minimalno zadiranje u vlasništvo - rubno u odnosu na česticu, ne ruši postojeće objekte).	–	promet
126	350-01/14-06/137	14/137/16	30.06. 2014.	Ruža Bačak	Sv. Ante 7 21 220 Trogir	Izuzimanje predmetnih čestica iz obuhvata UPU Staro Brestje-Delec uz prenamjenu u zonu javne i društvene namjene-socijalne (D2), kako bi se mogao graditi dom za starije i nemoćne osobe.	6389/6 6390/1	Sesvete	ZG-29	UPU Staro Brestje - Delec *vidi 69	**Primjedba se djelomično prihvaća.** Predmetne čestice smještene su na prostoru mješovite -pretežito stambene namjene (M1), koji se uređuje detaljnijim planom UPU Staro Brestje - Delec, a koji je na snazi od srpnja 2006. (Službeni glasnik Grada Zagreba br. 12/06). Za primjenu predloženog izuzimanja čestica iz obuhvata važećeg detaljnijeg prostornog plana potrebno bi bilo pokrenuti i dovršiti postupak izmjena i dopuna plana. Kako bi se omogućila gradnja doma za starije i nemoćne, na predmetni prostor ucrtat će se oznaka načelne lokacije za gradnju građevine javne i društvene namjene - socijalne (D2). Primjedba je obrađena u skladu s ciljevima i programskim polazištima izmjena i dopuna ovog Plana koji su definirani Odlukom o izradi izmjena i dopuna GUP-a Sesveta (Sl.gl. GZ 24/13.) člankom 6. stavkom 2. alinejom 3. i 14. točkom 5.	350-01/09-004/41	promjena korištenja i namjene prostora
127	350-01/14-06/138	14/138/16	30.06. 2014.	TiT BIRO d.o.o. za Mato Mucak	Selčinska 15/IV 10 360 Sesvete	Definirati detaljna pravila za područje koje je izuzeto iz UPU Središte Sesveta - urbano pravilo (2.1.) Središte Sesveta, na površinama mješovite namjene (M).	1865/6 1865/4	Sesvete	ZG-29	Središte Sesveta	**Primjedba se prihvaća.** Članak 64. Odluke, Središte Sesveta (2.1.), Detaljna pravila za područja izvan obuhvata plana dopunit će se stavkom b) Na površinama mješovite i stambene namjene. Primjedba je obrađena u skladu s ciljevima i programskim polazištima izmjena i dopuna ovog Plana koji su definirani Odlukom o izradi izmjena i dopuna GUP-a Sesveta (Sl.gl. GZ 24/13.) člankom 6. stavkom 2. alinejom 2.	–	izmjena odrednica urbanog pravila

JAVNA RASPRAVA OD 16.06.2014. - 30.06.2014.

REDNI BROJ	KLASA	OZNAKA U GRAFICI	DATUM	PODNOSITELJ	ADRESA PODNOSITELJA	SAŽETAK PRIJEDLOGA	K.Č.BR.	K.O.	KARTA	NAPOMENA	STRUČNI STAV	RANIJI PODNESAK	PREDMET
128	350-01/14-06/139		30.06. 2014.	TiT BIRO d.o.o. Ured ovlaštene arhitektice Višnja Kljajić	Bjelovarska 3 Sesvete	a) Traži se da se alineja 5., članka 44. GUP-a grada Zagreba uvrsti u članak 45. GUP-a Sesveta, uz dopunu navedene alineje na način da se dio rečenice "na udaljenosti ne manjoj od visine građevine s krovnim prihvatom (mjereno do najviše točke krovnog prihvata)" promijeni tako da glasi "**na udaljenosti ne manjoj od visine građevine s krovnim prihvatom (mjereno do najviše točke krovnog prihvata), odnosno, ako je ta visina manja od 50m, na udaljenosti ne manjoj od 50m**." b) Traži se izdvajanje jednonamjenskih građevina javnih i društvenih sadržaja i posebne namjene iz cjelovitih zona mješovite (M), mješovite-pretežito stambene (M1) i mješovite-pretežito poslovne namjene (M2) i **formiranje odgovarajućih manjih zona javne i društvene, odnosno posebne namjene**. c) Traži se da se u čl. 45. GUP-a Sesveta doda nova alineja kojom se ne dozvoljava smještaj sklopova pokretnih komunikacija krovnim prihvatima u zonama individualne i niske gradnje, namjene M, M1 i M2, s time da se za krovne prihvate koji su 50m ili manje udaljeni od tih zona i od zone stambene namjene visoke gradnje odredi da visina donjeg ruba (najniže točke) emitera na krovnom prihvatu mora bit najmanje 5m viša od građevina mješovite, stambene i javne i društvene namjene od kojih je navedeni krovni prihvat udaljen 50m ili manje.				OPĆA 1 - ČLANAK 45. javni i društveni sadržaji	**a) Primjedba se djelomično prihvaća.** Ograničenja vrijednosti zračenju, tzv. granične vrijednosti za instalaciju, na čitavom prostoru obuhvata GUP-a zbog predostrožnosti ne smiju biti veće od jedne desetine vrijednosti danih preporukom ICNIRP. Antenski prihvat na građevini mora biti najmanje 12 metara viši od svih građevina u krugu od 100 m. **b) Primjedba se ne prihvaća.** Izdvajanje jednonamjenskih građevina iz cjelovitih zona mješovite (M) i mješovite - pretežito stambene (M1) namjene nije u skladu s Odlukom o izradi izmjena i dopuna Generalnog urbanističkog plana Sesveta (Sl.gl.GZ 24/13). **c) Primjedba se djelomično prihvaća.** Članak 45. GUP-a Sesveta dopunit će se zabranom postavljanja antenskih krovnih prihvata u zonama individualne i niske gradnje stambene (S), mješovite (M1, M) i javne i društvene namjene – socijalne (D2), predškolske (D4) i školske (D5) s time da se izuzimaju one građevine javne i društvene, te posebne namjene, koje, sukladno djelatnosti, imaju posebne potrebe za širokopojasnim pristupom preko vlastitog uređaja. Primjedba je obrađena u skladu s ciljevima i programskim polazištima izmjena i dopuna ovog Plana koji su definirani Odlukom o izradi izmjena i dopuna GUP-a Sesveta (Sl.gl. GZ 24/13.) člankom 6. stavkom 2. alinejom 5.	–	izmjena odredbi za provođenje plana
129	350-01/14-06/140	14/140/16	30.06. 2014.	Josip Malčić	V. Resnik 12 10 040 Zagreb	Prenamjena katastarskih čestica iz zone zaštitne zelene površine (Z) u zonu gospodarsko - poslovne namjene (K).	3637/1 (i 4931/1 k.o. Resnik)	Sesvete	ZG-39	uz Sopnicu zapadno od N. Jelkovca	**Primjedba se ne prihvaća.** Predmetna čestica dio je prostora planiranog kao Zaštitne zelene površine radi potrebe zaštite i očuvanja okoliša, te zaštite vodotoka. Zakon o vodama (NN 153/09, 63/11, 130/11, 56/13), u članku 126. određuje da se zabranjuje podizanje zgrada na udaljenosti manjoj od 10 metara od ruba vodotoka ili kanala, a u skladu s time su i odrednice čl. 21. Odluke o donošenju GUP-a Sesveta.	–	prenamjena zaštitnih zelenih površina
130	350-01/14-06/141	14/141/16	30.06. 2014.	Marijan Halić	IV. Resnik 7 10 040 Zagreb	Prenamjena katastarske čestice iz zone zaštitne zelene površine (Z) u zonu mješovite namjene (M).	3637/2	Sesvete	ZG-39	uz Sopnicu zapadno od N. Jelkovca	**Primjedba se ne prihvaća.** Predmetna čestica dio je prostora planiranog kao Zaštitne zelene površine radi potrebe zaštite i očuvanja okoliša, te zaštite vodotoka. Zakon o vodama (NN 153/09, 63/11, 130/11, 56/13), u članku 126. određuje da se zabranjuje podizanje zgrada na udaljenosti manjoj od 10 metara od ruba vodotoka ili kanala, a u skladu s time su i odrednice čl. 21. Odluke o donošenju GUP-a Sesveta.	–	prenamjena zaštitnih zelenih površina
131	350-01/14-06/142	14/142/16	30.06. 2014.	Josip i Jagica Halić	V. Resnik 11 10 040 Zagreb	Prenamjena katastarskih čestica iz zone zaštitne zelene površine (Z) u zonu gospodarsko - poslovne namjene (K).	3637/2	Sesvete	ZG-39	uz Sopnicu zapadno od N. Jelkovca	**Primjedba se ne prihvaća.** Predmetna čestica dio je prostora planiranog kao Zaštitne zelene površine radi potrebe zaštite i očuvanja okoliša, te zaštite vodotoka. Zakon o vodama (NN 153/09, 63/11, 130/11, 56/13), u članku 126. određuje da se zabranjuje podizanje zgrada na udaljenosti manjoj od 10 metara od ruba vodotoka ili kanala, a u skladu s time su i odrednice čl. 21. Odluke o donošenju GUP-a Sesveta.	–	prenamjena zaštitnih zelenih površina

JAVNA RASPRAVA OD 16.06.2014. - 30.06.2014.

REDNI BROJ	KLASA	OZNAKA U GRAFICI	DATUM	PODNOSITELJ	ADRESA PODNOSITELJA	SAŽETAK PRIJEDLOGA	K.Č.BR.	K.O.	KARTA	NAPOMENA	STRUČNI STAV	RANIJI PODNESAK	PREDMET
132	350-01/14-06/143		30.06. 2014.	Franjo Bergam	Bribirska 9 10360 Sesvete	a) Traži se da se alineja 5., članka 44. GUP-a grada Zagreba uvrsti u članak 45. GUP-a Sesveta, uz dopunu navedene alineje na način da se dio rečenice "na udaljenosti ne manjoj od visine građevine s krovnim prihvatom (mjereno do najviše točke krovnog prihvata)" promijeni tako da glasi "**na udaljenosti ne manjoj od visine građevine s krovnim prihvatom (mjereno do najviše točke krovnog prihvata), odnosno, ako je ta visina manja od 50m, na udaljenosti ne manjoj od 50m**." b) Traži se izdvajanje jednonamjenskih građevina javnih i društvenih sadržaja i posebne namjene iz cjelovitih zona mješovite (M), mješovite-pretežito stambene (M1) i mješovite-pretežito poslovne namjene (M2) i **formiranje odgovarajućih manjih zona javne i društvene, odnosno posebne namjene**. c) Traži se da se u čl. 45. GUP-a Sesveta doda nova alineja kojom se ne dozvoljava smještaj sklopova pokretnih komunikacija krovnim prihvatima u zonama individualne i niske gradnje, namjene M, M1 i M2, s time da se za krovne prihvate koji su 50m ili manje udaljeni od tih zona i od zone stambene namjene visoke gradnje odredi da visina donjeg ruba (najniže točke) emitera na krovnom prihvatu mora bit najmanje 5m viša od građevina mješovite, stambene i javne i društvene namjene od kojih je navedeni krovni prihvat udaljen 50m ili manje.				OPĆA 1 - ČLANAK 45. javni i društveni sadržaji	**a) Primjedba se djelomično prihvaća.** Ograničenja vrijednosti zračenju, tzv. granične vrijednosti za instalaciju, na čitavom prostoru obuhvata GUP-a zbog predostrožnosti ne smiju biti veće od jedne desetine vrijednosti danih preporukom ICNIRP. Antenski prihvat na građevini mora biti najmanje 12 metara viši od svih građevina u krugu od 100 m. **b) Primjedba se ne prihvaća.** Izdvajanje jednonamjenskih građevina iz cjelovitih zona mješovite (M) i mješovite - pretežito stambene (M1) namjene nije u skladu s Odlukom o izradi izmjena i dopuna Generalnog urbanističkog plana Sesveta (Sl.gl.GZ 24/13). **c) Primjedba se djelomično prihvaća.** Članak 45. GUP-a Sesveta dopunit će se zabranom postavljanja antenskih krovnih prihvata u zonama individualne i niske gradnje stambene (S), mješovite (M1, M) i javne i društvene namjene – socijalne (D2), predškolske (D4) i školske (D5) s time da se izuzimaju one građevine javne i društvene, te posebne namjene, koje, sukladno djelatnosti, imaju posebne potrebe za širokopojasnim pristupom preko vlastitog uređaja. Primjedba je obrađena u skladu s ciljevima i programskim polazištima izmjena i dopuna ovog Plana koji su definirani Odlukom o izradi izmjena i dopuna GUP-a Sesveta (Sl.gl. GZ 24/13.) člankom 6. stavkom 2. alinejom 5.	–	izmjena odredbi za provođenje plana
133	350-01/14-06/144		30.06. 2014.	Bruno Bergam	Bribirska 9 10360 Sesvete	a) Traži se da se alineja 5., članka 44. GUP-a grada Zagreba uvrsti u članak 45. GUP-a Sesveta, uz dopunu navedene alineje na način da se dio rečenice "na udaljenosti ne manjoj od visine građevine s krovnim prihvatom (mjereno do najviše točke krovnog prihvata)" promijeni tako da glasi "**na udaljenosti ne manjoj od visine građevine s krovnim prihvatom (mjereno do najviše točke krovnog prihvata), odnosno, ako je ta visina manja od 50m, na udaljenosti ne manjoj od 50m**." b) Traži se izdvajanje jednonamjenskih građevina javnih i društvenih sadržaja i posebne namjene iz cjelovitih zona mješovite (M), mješovite-pretežito stambene (M1) i mješovite-pretežito poslovne namjene (M2) i **formiranje odgovarajućih manjih zona javne i društvene, odnosno posebne namjene**. c) Traži se da se u čl. 45. GUP-a Sesveta doda nova alineja kojom se ne dozvoljava smještaj sklopova pokretnih komunikacija krovnim prihvatima u zonama individualne i niske gradnje, namjene M, M1 i M2, s time da se za krovne prihvate koji su 50m ili manje udaljeni od tih zona i od zone stambene namjene visoke gradnje odredi da visina donjeg ruba (najniže točke) emitera na krovnom prihvatu mora bit najmanje 5m viša od građevina mješovite, stambene i javne i društvene namjene od kojih je navedeni krovni prihvat udaljen 50m ili manje.				OPĆA 1 - ČLANAK 45. javni i društveni sadržaji	**a) Primjedba se djelomično prihvaća.** Ograničenja vrijednosti zračenju, tzv. granične vrijednosti za instalaciju, na čitavom prostoru obuhvata GUP-a zbog predostrožnosti ne smiju biti veće od jedne desetine vrijednosti danih preporukom ICNIRP. Antenski prihvat na građevini mora biti najmanje 12 metara viši od svih građevina u krugu od 100 m. **b) Primjedba se ne prihvaća.** Izdvajanje jednonamjenskih građevina iz cjelovitih zona mješovite (M) i mješovite - pretežito stambene (M1) namjene nije u skladu s Odlukom o izradi izmjena i dopuna Generalnog urbanističkog plana Sesveta (Sl.gl.GZ 24/13). **c) Primjedba se djelomično prihvaća.** Članak 45. GUP-a Sesveta dopunit će se zabranom postavljanja antenskih krovnih prihvata u zonama individualne i niske gradnje stambene (S), mješovite (M1, M) i javne i društvene namjene – socijalne (D2), predškolske (D4) i školske (D5) s time da se izuzimaju one građevine javne i društvene, te posebne namjene, koje, sukladno djelatnosti, imaju posebne potrebe za širokopojasnim pristupom preko vlastitog uređaja. Primjedba je obrađena u skladu s ciljevima i programskim polazištima izmjena i dopuna ovog Plana koji su definirani Odlukom o izradi izmjena i dopuna GUP-a Sesveta (Sl.gl. GZ 24/13.) člankom 6. stavkom 2. alinejom 5.	–	izmjena odredbi za provođenje plana

JAVNA RASPRAVA OD 16.06.2014. - 30.06.2014.

REDNI BROJ	KLASA	OZNAKA U GRAFICI	DATUM	PODNOSITELJ	ADRESA PODNOSITELJA	SAŽETAK PRIJEDLOGA	K.Č.BR.	K.O.	KARTA	NAPOMENA	STRUČNI STAV	RANIJI PODNESAK	PREDMET
134	350-01/14-06/145		30.06. 2014.	Ivana Bergam	Bribirska 9 10360 Sesvete	a) Traži se da se alineja 5., članka 44. GUP-a grada Zagreba uvrsti u članak 45. GUP-a Sesveta, uz dopunu navedene alineje na način da se dio rečenice "na udaljenosti ne manjoj od visine građevine s krovnim prihvatom (mjereno do najviše točke krovnog prihvata)" promijeni tako da glasi "**na udaljenosti ne manjoj od visine građevine s krovnim prihvatom (mjereno do najviše točke krovnog prihvata), odnosno, ako je ta visina manja od 50m, na udaljenosti ne manjoj od 50m**." b) Traži se izdvajanje jednonamjenskih građevina javnih i društvenih sadržaja i posebne namjene iz cjelovitih zona mješovite (M), mješovite-pretežito stambene (M1) i mješovite-pretežito poslovne namjene (M2) i **formiranje odgovarajućih manjih zona javne i društvene, odnosno posebne namjene**. c) Traži se da se u čl. 45. GUP-a Sesveta doda nova alineja kojom se ne dozvoljava smještaj sklopova pokretnih komunikacija krovnim prihvatima u zonama individualne i niske gradnje, namjene M, M1 i M2, s time da se za krovne prihvate koji su 50m ili manje udaljeni od tih zona i od zone stambene namjene visoke gradnje odredi da visina donjeg ruba (najniže točke) emitera na krovnom prihvatu mora bit najmanje 5m viša od građevina mješovite, stambene i javne i društvene namjene od kojih je navedeni krovni prihvat udaljen 50m ili manje.				OPĆA 1 - ČLANAK 45. javni i društveni sadržaji	**a) Primjedba se djelomično prihvaća.** Ograničenja vrijednosti zračenju, tzv. granične vrijednosti za instalaciju, na čitavom prostoru obuhvata GUP-a zbog predostrožnosti ne smiju biti veće od jedne desetine vrijednosti danih preporukom ICNIRP. Antenski prihvat na građevini mora biti najmanje 12 metara viši od svih građevina u krugu od 100 m. **b) Primjedba se ne prihvaća.** Izdvajanje jednonamjenskih građevina iz cjelovitih zona mješovite (M) i mješovite - pretežito stambene (M1) namjene nije u skladu s Odlukom o izradi izmjena i dopuna Generalnog urbanističkog plana Sesveta (Sl.gl.GZ 24/13). **c) Primjedba se djelomično prihvaća.** Članak 45. GUP-a Sesveta dopunit će se zabranom postavljanja antenskih krovnih prihvata u zonama individualne i niske gradnje stambene (S), mješovite (M1, M) i javne i društvene namjene – socijalne (D2), predškolske (D4) i školske (D5) s time da se izuzimaju one građevine javne i društvene, te posebne namjene, koje, sukladno djelatnosti, imaju posebne potrebe za širokopojasnim pristupom preko vlastitog uređaja. Primjedba je obrađena u skladu s ciljevima i programskim polazištima izmjena i dopuna ovog Plana koji su definirani Odlukom o izradi izmjena i dopuna GUP-a Sesveta (Sl.gl. GZ 24/13.) člankom 6. stavkom 2. alinejom 5.	–	izmjena odredbi za provođenje plana
135	350-01/14-06/146		30.06. 2014.	Mandica Bergam	Bribirska 9 10360 Sesvete	a) Traži se da se alineja 5., članka 44. GUP-a grada Zagreba uvrsti u članak 45. GUP-a Sesveta, uz dopunu navedene alineje na način da se dio rečenice "na udaljenosti ne manjoj od visine građevine s krovnim prihvatom (mjereno do najviše točke krovnog prihvata)" promijeni tako da glasi "**na udaljenosti ne manjoj od visine građevine s krovnim prihvatom (mjereno do najviše točke krovnog prihvata), odnosno, ako je ta visina manja od 50m, na udaljenosti ne manjoj od 50m**." b) Traži se izdvajanje jednonamjenskih građevina javnih i društvenih sadržaja i posebne namjene iz cjelovitih zona mješovite (M), mješovite-pretežito stambene (M1) i mješovite-pretežito poslovne namjene (M2) i **formiranje odgovarajućih manjih zona javne i društvene, odnosno posebne namjene**. c) Traži se da se u čl. 45. GUP-a Sesveta doda nova alineja kojom se ne dozvoljava smještaj sklopova pokretnih komunikacija krovnim prihvatima u zonama individualne i niske gradnje, namjene M, M1 i M2, s time da se za krovne prihvate koji su 50m ili manje udaljeni od tih zona i od zone stambene namjene visoke gradnje odredi da visina donjeg ruba (najniže točke) emitera na krovnom prihvatu mora bit najmanje 5m viša od građevina mješovite, stambene i javne i društvene namjene od kojih je navedeni krovni prihvat udaljen 50m ili manje.				OPĆA 1 - ČLANAK 45. javni i društveni sadržaji	**a) Primjedba se djelomično prihvaća.** Ograničenja vrijednosti zračenju, tzv. granične vrijednosti za instalaciju, na čitavom prostoru obuhvata GUP-a zbog predostrožnosti ne smiju biti veće od jedne desetine vrijednosti danih preporukom ICNIRP. Antenski prihvat na građevini mora biti najmanje 12 metara viši od svih građevina u krugu od 100 m. **b) Primjedba se ne prihvaća.** Izdvajanje jednonamjenskih građevina iz cjelovitih zona mješovite (M) i mješovite - pretežito stambene (M1) namjene nije u skladu s Odlukom o izradi izmjena i dopuna Generalnog urbanističkog plana Sesveta (Sl.gl.GZ 24/13). **c) Primjedba se djelomično prihvaća.** Članak 45. GUP-a Sesveta dopunit će se zabranom postavljanja antenskih krovnih prihvata u zonama individualne i niske gradnje stambene (S), mješovite (M1, M) i javne i društvene namjene – socijalne (D2), predškolske (D4) i školske (D5) s time da se izuzimaju one građevine javne i društvene, te posebne namjene, koje, sukladno djelatnosti, imaju posebne potrebe za širokopojasnim pristupom preko vlastitog uređaja. Primjedba je obrađena u skladu s ciljevima i programskim polazištima izmjena i dopuna ovog Plana koji su definirani Odlukom o izradi izmjena i dopuna GUP-a Sesveta (Sl.gl. GZ 24/13.) člankom 6. stavkom 2. alinejom 5.	–	izmjena odredbi za provođenje plana

JAVNA RASPRAVA OD 16.06.2014. - 30.06.2014.

REDNI BROJ	KLASA	OZNAKA U GRAFICI	DATUM	PODNOSITELJ	ADRESA PODNOSITELJA	SAŽETAK PRIJEDLOGA	K.Č.BR.	K.O.	KARTA	NAPOMENA	STRUČNI STAV	RANIJI PODNESAK	PREDMET
136	350-01/14-06/147	14/147/16	30.06. 2014.	TERMA HGK	Rimski put 11C 10 360 Sesvete	Planirati prometnicu preko katastarske čestice u vlasništvu Grada Zagreba 3678/2 koja povezuje predmetnu česticu 3681/2 na ulicu Lj.Posavskog.	3678/2	Sesvete	ZG-39		**Primjedba se ne prihvaća.** GUP-om Sesveta (SGGZ 14/03, 17/06, 1/09 i 7/13) i pripadajućim kartografskim prikazom 3. PROMETNA I KOMUNALNA INFRASTRUKTURNA MREŽA - 3a Promet, predviđena je gradnja i uređenje osnovne ulične mreže, trgova i drugih nekategoriziranih ulica, tako da se osigura usklađen razvoj javnoga, pješačkog i biciklističkog prometa, te se Planom ne planira pristup pojedinačnim česticama na javno prometnu površinu. GUP-om grada Zagreba južno od predmetne lokacije, preko k.č. 3790/1, 3791/2 i dr. planirano je raskrižje s gradskom ulicom kojom će se ostvariti pristup cjelovitoj zoni i daljnji pristup pojedinačnim česticama. Zakonom je određeno da je prometna površina, površina javne namjene, površina u vlasništvu vlasnika građevne čestice ili površina na kojoj je osnovano pravo služnosti prolaza u svrhu pristupa do građevne čestice.	350-07/12-02/325; 251-09-01-14-187 (036)	promet
137	350-01/14-06/148	14/148/16	30.06. 2014.	TERMA HGK	Rimski put 11C 10 360 Sesvete	Za predmetnu katastarsku česticu traži se izmjena ki nadzemno na 2,0 a najveća visina građevine 6 nadzemnih etaža.	3681/2	Sesvete	ZG-39	UPU gospodarska zona Sesvete - jug * vidi 253, 254	**Primjedba se djelomično prihvaća.** Članak 65. Gospodarska zona Sesvete (3.1.) dopunit će se novom alinejom kojom će se iznimno omogućiti koeficijent iskoristivosti ki=1,5 i najveća visina građevine četiri nadzemne etaže, pri čemu se četvrta etaža oblikuje kao uvučeni kat, a drugi uvjeti će se zadržati. Primjedba je obrađena u skladu s ciljevima i programskim polazištima izmjena i dopuna ovog Plana koji su definirani Odlukom o izradi izmjena i dopuna GUP-a Sesveta (Sl.gl. GZ 24/13.) člankom 6. stavkom 2. alinejom 1. (u kontekstu konkurentnog gospodarstva) i alinejom 14. točkom 4.	350-07/12-02/325 251-09-01-14-187 (036)	izmjena odrednica urbanog pravila
138	350-01/14-06/150		30.06. 2014.	Mandica Skelin	Karlovačka 26 10360 Sesvete	Primjedbe se odnose na prostor omeđen sa sjevera Bjelovarskom ulicom, sa istoka Jelkovečkom ulicom, sa juga željezničkom prugom, na zapadu je granica određena novim prijedlogom obuhvata UPU Središte Sesveta, prostor obuhvaća parcele oko Karlovačke, Modruške, Bribirske i Ozaljske ulice. a) Traži se da se prostor prenamjeni iz zone mješovite namjene (M) u zonu mješovite-pretežito stambene namjene (M1). b) Traži se da se u urbanim pravilima, 2.1., za predmetni prostor primjene odredbe iz članka 64. važećeg GUP-a Sesveta, stavka 14.b točke 1-11, osobito točka 11, s obzirom da je predmetni prostor po prijedlogu izmjena GUP-a 2014., izuzet iz prostora obuhvata urbanističkog plana uređenja.				OPĆA 2 - M u M1, ČL. 64	**a) Primjedba se ne prihvaća.** Predmetni prostor predstavlja šire središte Sesveta - prostor urbaniteta, u kojem se mješovitom namjenom omogućuje gradnja građevina stambene, stambeno-poslovne ili poslovne namjene. **b) Primjedba se prihvaća.** Članak 64. Odluke, Središte Sesveta (2.1.), Detaljna pravila za područja izvan obuhvata plana dopunit će se stavkom b) Na površinama mješovite i stambene namjene. Primjedba je obrađena u skladu s ciljevima i programskim polazištima izmjena i dopuna ovog Plana koji su definirani Odlukom o izradi izmjena i dopuna GUP-a Sesveta (Sl.gl. GZ 24/13.) člankom 6. stavkom 2. alinejom 2.	–	promjena korištenja i namjene prostora, izmjena odrednica urbanog pravila

JAVNA RASPRAVA OD 16.06.2014. - 30.06.2014.

REDNI BROJ	KLASA	OZNAKA U GRAFICI	DATUM	PODNOSITELJ	ADRESA PODNOSITELJA	SAŽETAK PRIJEDLOGA	K.Č.BR.	K.O.	KARTA	NAPOMENA	STRUČNI STAV	RANIJI PODNESAK	PREDMET
139	350-01/14-06/151		30.06. 2014.	Mandica Skelin	Karlovačka 26 10360 Sesvete	a) Traži se da se alineja 5., članka 44. GUP-a grada Zagreba uvrsti u članak 45. GUP-a Sesveta, uz dopunu navedene alineje na način da se dio rečenice "na udaljenosti ne manjoj od visine građevine s krovnim prihvatom (mjereno do najviše točke krovnog prihvata)" promijeni tako da glasi "**na udaljenosti ne manjoj od visine građevine s krovnim prihvatom (mjereno do najviše točke krovnog prihvata), odnosno, ako je ta visina manja od 50m, na udaljenosti ne manjoj od 50m**." b) Traži se izdvajanje jednonamjenskih građevina javnih i društvenih sadržaja i posebne namjene iz cjelovitih zona mješovite (M), mješovite-pretežito stambene (M1) i mješovite-pretežito poslovne namjene (M2) i **formiranje odgovarajućih manjih zona javne i društvene, odnosno posebne namjene**. c) Traži se da se u čl. 45. GUP-a Sesveta doda nova alineja kojom se ne dozvoljava smještaj sklopova pokretnih komunikacija krovnim prihvatima u zonama individualne i niske gradnje, namjene M, M1 i M2, s time da se za krovne prihvate koji su 50m ili manje udaljeni od tih zona i od zone stambene namjene visoke gradnje odredi da visina donjeg ruba (najniže točke) emitera na krovnom prihvatu mora bit najmanje 5m viša od građevina mješovite, stambene i javne i društvene namjene od kojih je navedeni krovni prihvat udaljen 50m ili manje.				OPĆA 1 - ČLANAK 45. javni i društveni sadržaji	**a) Primjedba se djelomično prihvaća.** Ograničenja vrijednosti zračenju, tzv. granične vrijednosti za instalaciju, na čitavom prostoru obuhvata GUP-a zbog predostrožnosti ne smiju biti veće od jedne desetine vrijednosti danih preporukom ICNIRP. Antenski prihvat na građevini mora biti najmanje 12 metara viši od svih građevina u krugu od 100 m. **b) Primjedba se ne prihvaća.** Izdvajanje jednonamjenskih građevina iz cjelovitih zona mješovite (M) i mješovite - pretežito stambene (M1) namjene nije u skladu s Odlukom o izradi izmjena i dopuna Generalnog urbanističkog plana Sesveta (Sl.gl.GZ 24/13). **c) Primjedba se djelomično prihvaća.** Članak 45. GUP-a Sesveta dopunit će se zabranom postavljanja antenskih krovnih prihvata u zonama individualne i niske gradnje stambene (S), mješovite (M1, M) i javne i društvene namjene – socijalne (D2), predškolske (D4) i školske (D5) s time da se izuzimaju one građevine javne i društvene, te posebne namjene, koje, sukladno djelatnosti, imaju posebne potrebe za širokopojasnim pristupom preko vlastitog uređaja. Primjedba je obrađena u skladu s ciljevima i programskim polazištima izmjena i dopuna ovog Plana koji su definirani Odlukom o izradi izmjena i dopuna GUP-a Sesveta (Sl.gl. GZ 24/13.) člankom 6. stavkom 2. alinejom 5.	–	izmjena odredbi za provođenje plana
140	350-01/14-06/152	14/152/16	30.06. 2014.	Mario Bajrić	2.Savski odvojak 10 Sesvete	Prenamjena preostalog dijela čestice iz zone zaštitne zelene površine (Z) u zonu stambene namjene (S).	3914/1	Sesvete	ZG-39	Jelkovec	**Primjedba se djelomično prihvaća.** Granica zone stambene namjene korigirat će se prema granici katastarskih čestica, prema grafičkom prilogu. Primjedba je obrađena u skladu s ciljevima i programskim polazištima izmjena i dopuna ovog Plana koji su definirani Odlukom o izradi izmjena i dopuna GUP-a Sesveta (Sl.gl. GZ 24/13.) člankom 6. stavkom 2. alinejom 13. i 14. točkom 6.	–	prenamjena zaštitnih zelenih površina

JAVNA RASPRAVA OD 16.06.2014. - 30.06.2014.

REDNI BROJ	KLASA	OZNAKA U GRAFICI	DATUM	PODNOSITELJ	ADRESA PODNOSITELJA	SAŽETAK PRIJEDLOGA	K.Č.BR.	K.O.	KARTA	NAPOMENA	STRUČNI STAV	RANIJI PODNESAK	PREDMET
141	350-01/14-06/153	14/153/16	30.06. 2014.	Ivan Karmazen	Kraljevićeva 8B 10 000 Zagreb	a) Prijedlog za smanjenje koridora posebnog režima potoka u dijelu zone stanovanja na 1,5 - 4,0 m; b) Izuzimanje zapadnog dijela čestice iz zone koridora posebnog režima potoka, smanjenjem koridora na 1,0 - 1,5 m sa zaštitnim pojasom sa svake strane 5 m; c) Predviđenu trasu kanala sa priključkom na Istarsku izmjestiti u postojeće korito.	1078	Sesvetski Kraljevec	ZG-30		**a) i b) Primjedba se ne prihvaća.** Prostorno planskom dokumentacijom prikazan je koridor posebnog režima potoka. Vanjsku granicu uređenog inundacijskog područja uz desnu i lijevu obalu potoka Odlukom bez prava žalbe određuje Ministarstva poljoprivrede, Ul.grada Vukovara 220, Zagreb, a temeljem elaborata koje naručuju Hrvatske vode, Vodnogospodarski odjel za gornju Savu, Služba za javno vodno dobro, te se ne može jednostrano planerski izmijeniti. Činjenica je da su Hrvatske vode, Vodnogospodarski odjel za gornju Savu pravna osoba koja upravlja javnim vodnim dobrom i naručuje izradu elaborata kojim se utvrđuju vanjske granice uređenog inundacijskog područja uz desnu i lijevu obalu potoka, te samo oni mogu ocijeniti, obrazložiti ili konstatirati da li se može i uz koje posebne uvjete smanjenje površine vodne građevine sukladno Zakonu o vodama (NN 153/09, 63/11, 130/11, 56/13 I 14/14). Zakonom o vodama je određeno člankom 126. da se 10 m od ruba korita vodotoka ili kanala ne smiju podizati zgrade i drugi objekti, saditi drveće ili obavljati druge radnje kojima se može ugroziti stabilnost tih građevina, a u cilju očuvanja i održavanja regulacije i zaštite vodnih građevina i sprečavanja pogoršanja vodnog režima. GUP se izrađuje sukladno važećim Zakonima. **c) Primjedba se ne prihvaća.** Primjedbu nije potrebno prihvatiti. Trase dovodnih kanala ucrtane su u GUP sukladno traženju nadležne komunalne tvrtke. Infrastrukturni sustavi grade se prema posebnim propisima i pravilima struke, te odredbama ove odluke. Člankom 37., GUP-a jednoznačno je određeno da se postojeće i planirane trase vodova komunalne infrastrukture, ovisno o lokalnim i tehničkim uvjetima, vode u pravilu označenim koridorima, te da lokalne i tehničke uvjete za realizaciju komunalne infrastrukture utvrđuju nadležne službe, kao i da su koridori magistralnih vodova komunalne infrastrukture prikazani načelno na kartografskom prikazu 3c KOMUNALNA INFRASTRUKTURNA MREŽA, Vodnogospodarski sustav i gospodarenje otpadom, a da će se njihov detaljni položaj odredit urbanističkim planovima uređenja i/ili lokacijskom dozvolom. Činjenica je da je nadležna komunalne tvrtke pravne osobe koje upravljaju koridorima i površinama	–	infra-struktura
142	350-01/14-06/154		30.06. 2014.	Mandica Skelin	Karlovačka 26 10360 Sesvete	Traži se da se u članak 75. GUP-a, pod točkom 3. vrijedni parkovi, vrtovi i drvoredi, uvrsti skupina stabala u Bjelovarskoj ulici 11-13 te skupina borova i čempresa u Bribirskoj ulici nasuprot kućnih brojeva 1-7.				OPĆA 3 - ČL. 75	**Primjedba se ne prihvaća.** - Zaštita pojedinih dijelova prirode i pojedinačnih stabala utvrđena je u GUP-u Sesveta temeljem Elaborata GUP Sesveta - Konzervatorska podloga - nepokretna kulturna dobra, II Evidentirani dijelovi prirode s uvjetima uređenja i korištenja, a koju je izradio Gradski zavod za zaštitu spomenika kulture i prirode, (2001., revizija 2010., izmjene i dopune 2012.). Proširenje planske zaštite na pojedine evidentirane dijelove prirode potrebno je dokumentirati izmjenom i dopunom navedenog elaborata, a što nije u skladu s Odlukom o izradi izmjena i dopuna Generalnog urbanističkog plana Sesveta (Sl.gl.GZ 24/13).	–	zaštita
143	350-01/14-06/155	14/155/16	30.06. 2014.	Stjepan Broz i drugi	Popovečka cesta 32 10360 Sesvete	Prenamjena katastarskih čestica uz ulicu Mate Broza iz zone javne zelene površine - sesvetske park šume (Z2) u zonu stambene namjene (S).	1235 dio 1236 dio 1237 dio 1240 dio	Sesvetski Kraljevec	ZG-30	šuma Pod Magdalenom	**Primjedba se ne prihvaća.** Predmetne čestice su smještene u zoni javne zelene površine - Sesvetske park-šume (Z2) - posebno vrijedna šuma Pod Magdalenom koja se štiti planskim mjerama zaštite, čl. 75. GUP-a, a također su i sve predmetne čestice evidentirane kao šuma u katastarskom planu. Zaštita i očuvanje šuma i šumskog zemljišta, kao i očuvanje kontinuiteta i integriteta javnih zelenih površina, ciljevi su i programska polazišta ovih izmjena i dopuna GUP-a, pa se tražena prenamjena smatra stručno neprihvatljivom.	–	prenamjena javnih zelenih površina

JAVNA RASPRAVA OD 16.06.2014. - 30.06.2014.

REDNI BROJ	KLASA	OZNAKA U GRAFICI	DATUM	PODNOSITELJ	ADRESA PODNOSITELJA	SAŽETAK PRIJEDLOGA	K.Č.BR.	K.O.	KARTA	NAPOMENA	STRUČNI STAV	RANIJI PODNESAK	PREDMET
144	350-01/14-06/156		30.06. 2014.	Biserka Lesković	Ozaljska 15,10360 Sesvete	Primjedbe se odnose na prostor omeđen sa sjevera Bjelovarskom ulicom, sa istoka Jelkovečkom ulicom, sa juga željezničkom prugom, na zapadu je granica određena novim prijedlogom obuhvata UPU Središte Sesveta, prostor obuhvaća parcele oko Karlovačke, Modruške, Bribirske i Ozaljske ulice. a) Traži se da se prostor prenamjeni iz zone mješovite namjene (M) u zonu mješovite-pretežito stambene namjene (M1). b) Traži se da se u urbanim pravilima, 2.1., za predmetni prostor primjene odredbe iz članka 64. važećeg GUP-a Sesveta, stavka 14.b točke 1-11, osobito točka 11, s obzirom da je predmetni prostor po prijedlogu izmjena GUP-a 2014., izuzet iz prostora obuhvata urbanističkog plana uređenja.				OPĆA 2 - M u M1, ČL. 64	**a) Primjedba se ne prihvaća.** Predmetni prostor predstavlja šire središte Sesveta - prostor urbaniteta, u kojem se mješovitom namjenom omogućuje gradnja građevina stambene, stambeno-poslovne ili poslovne namjene. **b) Primjedba se prihvaća.** Članak 64. Odluke, Središte Sesveta (2.1.), Detaljna pravila za područja izvan obuhvata plana dopunit će se stavkom b) Na površinama mješovite i stambene namjene. Primjedba je obrađena u skladu s ciljevima i programskim polazištima izmjena i dopuna ovog Plana koji su definirani Odlukom o izradi izmjena i dopuna GUP-a Sesveta (Sl.gl. GZ 24/13.) člankom 6. stavkom 2. alinejom 2.	–	promjena korištenja i namjene prostora, izmjena odrednica urbanog pravila
145	350-01/14-06/157		30.06. 2014.	Biserka Lesković	Ozaljska 15,10360 Sesvete	a) Traži se da se alineja 5., članka 44. GUP-a grada Zagreba uvrsti u članak 45. GUP-a Sesveta, uz dopunu navedene alineje na način da se dio rečenice "na udaljenosti ne manjoj od visine građevine s krovnim prihvatom (mjereno do najviše točke krovnog prihvata)" promijeni tako da glasi "**na udaljenosti ne manjoj od visine građevine s krovnim prihvatom (mjereno do najviše točke krovnog prihvata), odnosno, ako je ta visina manja od 50m, na udaljenosti ne manjoj od 50m**." b) Traži se izdvajanje jednonamjenskih građevina javnih i društvenih sadržaja i posebne namjene iz cjelovitih zona mješovite (M), mješovite-pretežito stambene (M1) i mješovite-pretežito poslovne namjene (M2) i **formiranje odgovarajućih manjih zona javne i društvene, odnosno posebne namjene**. c) Traži se da se u čl. 45. GUP-a Sesveta doda nova alineja kojom se ne dozvoljava smještaj sklopova pokretnih komunikacija krovnim prihvatima u zonama individualne i niske gradnje, namjene M, M1 i M2, s time da se za krovne prihvate koji su 50m ili manje udaljeni od tih zona i od zone stambene namjene visoke gradnje odredi da visina donjeg ruba (najniže točke) emitera na krovnom prihvatu mora bit najmanje 5m viša od građevina mješovite, stambene i javne i društvene namjene od kojih je navedeni krovni prihvat udaljen 50m ili manje.				OPĆA 1 - ČLANAK 45. javni i društveni sadržaji	**a) Primjedba se djelomično prihvaća.** Ograničenja vrijednosti zračenju, tzv. granične vrijednosti za instalaciju, na čitavom prostoru obuhvata GUP-a zbog predostrožnosti ne smiju biti veće od jedne desetine vrijednosti danih preporukom ICNIRP. Antenski prihvat na građevini mora biti najmanje 12 metara viši od svih građevina u krugu od 100 m. **b) Primjedba se ne prihvaća.** Izdvajanje jednonamjenskih građevina iz cjelovitih zona mješovite (M) i mješovite - pretežito stambene (M1) namjene nije u skladu s Odlukom o izradi izmjena i dopuna Generalnog urbanističkog plana Sesveta (Sl.gl.GZ 24/13). **c) Primjedba se djelomično prihvaća.** Članak 45. GUP-a Sesveta dopunit će se zabranom postavljanja antenskih krovnih prihvata u zonama individualne i niske gradnje stambene (S), mješovite (M1, M) i javne i društvene namjene – socijalne (D2), predškolske (D4) i školske (D5) s time da se izuzimaju one građevine javne i društvene, te posebne namjene, koje, sukladno djelatnosti, imaju posebne potrebe za širokopojasnim pristupom preko vlastitog uređaja. Primjedba je obrađena u skladu s ciljevima i programskim polazištima izmjena i dopuna ovog Plana koji su definirani Odlukom o izradi izmjena i dopuna GUP-a Sesveta (Sl.gl. GZ 24/13.) člankom 6. stavkom 2. alinejom 5.	–	izmjena odredbi za provođenje plana

JAVNA RASPRAVA OD 16.06.2014. - 30.06.2014.

REDNI BROJ	KLASA	OZNAKA U GRAFICI	DATUM	PODNOSITELJ	ADRESA PODNOSITELJA	SAŽETAK PRIJEDLOGA	K.Č.BR.	K.O.	KARTA	NAPOMENA	STRUČNI STAV	RANIJI PODNESAK	PREDMET
146	350-01/14-06/158		30.06. 2014.	Nada Posavec	Karlovačka 31,10360 Sesvete	a) Traži se da se alineja 5., članka 44. GUP-a grada Zagreba uvrsti u članak 45. GUP-a Sesveta, uz dopunu navedene alineje na način da se dio rečenice "na udaljenosti ne manjoj od visine građevine s krovnim prihvatom (mjereno do najviše točke krovnog prihvata)" promijeni tako da glasi "**na udaljenosti ne manjoj od visine građevine s krovnim prihvatom (mjereno do najviše točke krovnog prihvata), odnosno, ako je ta visina manja od 50m, na udaljenosti ne manjoj od 50m**." b) Traži se izdvajanje jednonamjenskih građevina javnih i društvenih sadržaja i posebne namjene iz cjelovitih zona mješovite (M), mješovite-pretežito stambene (M1) i mješovite-pretežito poslovne namjene (M2) i **formiranje odgovarajućih manjih zona javne i društvene, odnosno posebne namjene**. c) Traži se da se u čl. 45. GUP-a Sesveta doda nova alineja kojom se ne dozvoljava smještaj sklopova pokretnih komunikacija krovnim prihvatima u zonama individualne i niske gradnje, namjene M, M1 i M2, s time da se za krovne prihvate koji su 50m ili manje udaljeni od tih zona i od zone stambene namjene visoke gradnje odredi da visina donjeg ruba (najniže točke) emitera na krovnom prihvatu mora bit najmanje 5m viša od građevina mješovite, stambene i javne i društvene namjene od kojih je navedeni krovni prihvat udaljen 50m ili manje.				OPĆA 1 - ČLANAK 45. javni i društveni sadržaji	**a) Primjedba se djelomično prihvaća.** Ograničenja vrijednosti zračenju, tzv. granične vrijednosti za instalaciju, na čitavom prostoru obuhvata GUP-a zbog predostrožnosti ne smiju biti veće od jedne desetine vrijednosti danih preporukom ICNIRP. Antenski prihvat na građevini mora biti najmanje 12 metara viši od svih građevina u krugu od 100 m. **b) Primjedba se ne prihvaća.** Izdvajanje jednonamjenskih građevina iz cjelovitih zona mješovite (M) i mješovite - pretežito stambene (M1) namjene nije u skladu s Odlukom o izradi izmjena i dopuna Generalnog urbanističkog plana Sesveta (Sl.gl.GZ 24/13). **c) Primjedba se djelomično prihvaća.** Članak 45. GUP-a Sesveta dopunit će se zabranom postavljanja antenskih krovnih prihvata u zonama individualne i niske gradnje stambene (S), mješovite (M1, M) i javne i društvene namjene – socijalne (D2), predškolske (D4) i školske (D5) s time da se izuzimaju one građevine javne i društvene, te posebne namjene, koje, sukladno djelatnosti, imaju posebne potrebe za širokopojasnim pristupom preko vlastitog uređaja. Primjedba je obrađena u skladu s ciljevima i programskim polazištima izmjena i dopuna ovog Plana koji su definirani Odlukom o izradi izmjena i dopuna GUP-a Sesveta (Sl.gl. GZ 24/13.) člankom 6. stavkom 2. alinejom 5.	–	izmjena odredbi za provođenje plana
147	350-01/14-06/159	14/159/16	30.06. 2014.	Nada Posavec	Karlovačka 31,10360 Sesvete	Primjedbe se odnose na prostor omeđen sa sjevera Bjelovarskom ulicom, sa istoka Jelkovečkom ulicom, sa juga željezničkom prugom, na zapadu je granica određena novim prijedlogom obuhvata UPU Središte Sesveta, prostor obuhvaća parcele oko Karlovačke, Modruške, Bribirske i Ozaljske ulice. a) Traži se da se prostor prenamjeni iz zone mješovite namjene (M) u zonu mješovite-pretežito stambene namjene (M1). b) Traži se da se u urbanim pravilima, 2.1., za predmetni prostor primjene odredbe iz članka 64. važećeg GUP-a Sesveta, stavka 14.b točke 1-11, osobito točka 11, s obzirom da je predmetni prostor po prijedlogu izmjena GUP-a 2014., izuzet iz prostora obuhvata urbanističkog plana uređenja.	1866/1	Sesvete		OPĆA 2 - M u M1, ČL. 64	**a) Primjedba se ne prihvaća.** Predmetni prostor predstavlja šire središte Sesveta - prostor urbaniteta, u kojem se mješovitom namjenom omogućuje gradnja građevina stambene, stambeno-poslovne ili poslovne namjene. **b) Primjedba se prihvaća.** Članak 64. Odluke, Središte Sesveta (2.1.), Detaljna pravila za područja izvan obuhvata plana dopunit će se stavkom b) Na površinama mješovite i stambene namjene. Primjedba je obrađena u skladu s ciljevima i programskim polazištima izmjena i dopuna ovog Plana koji su definirani Odlukom o izradi izmjena i dopuna GUP-a Sesveta (Sl.gl. GZ 24/13.) člankom 6. stavkom 2. alinejom 2.	–	promjena korištenja i namjene prostora, izmjena odrednica urbanog pravila
148	350-01/14-06/160	14/160/16	30.06. 2014.	Nada Posavec	Karlovačka 31,10360 Sesvete	Traži se da se u članak 75. GUP-a, pod točkom 3. vrijedni parkovi, vrtovi i drvoredi, uvrsti skupina stabala u Bjelovarskoj ulici 11-13 te skupina borova i čempresa u Bribirskoj ulici nasuprot kućnih brojeva 1-7.	1866/1	Sesvete	ZG-29	OPĆA 3 - ČL. 75	**Primjedba se ne prihvaća.** - Zaštita pojedinih dijelova prirode i pojedinačnih stabala utvrđena je u GUP-u Sesveta temeljem Elaborata GUP Sesveta - Konzervatorska podloga - nepokretna kulturna dobra, II Evidentirani dijelovi prirode s uvjetima uređenja i korištenja, a koju je izradio Gradski zavod za zaštitu spomenika kulture i prirode, (2001., revizija 2010., izmjene i dopune 2012.). Proširenje planske zaštite na pojedine evidentirane dijelove prirode potrebno je dokumentirati izmjenom i dopunom navedenog elaborata, a što nije u skladu s Odlukom o izradi izmjena i dopuna Generalnog urbanističkog plana Sesveta (Sl.gl.GZ 24/13).	–	zaštita

JAVNA RASPRAVA OD 16.06.2014. - 30.06.2014.

REDNI BROJ	KLASA	OZNAKA U GRAFICI	DATUM	PODNOSITELJ	ADRESA PODNOSITELJA	SAŽETAK PRIJEDLOGA	K.Č.BR.	K.O.	KARTA	NAPOMENA	STRUČNI STAV	RANIJI PODNESAK	PREDMET
149	350-01/14-06/161		30.06. 2014.	Katarina Posavec	Karlovačka 31,10360 Sesvete	a) Traži se da se alineja 5., članka 44. GUP-a grada Zagreba uvrsti u članak 45. GUP-a Sesveta, uz dopunu navedene alineje na način da se dio rečenice "na udaljenosti ne manjoj od visine građevine s krovnim prihvatom (mjereno do najviše točke krovnog prihvata)" promijeni tako da glasi "**na udaljenosti ne manjoj od visine građevine s krovnim prihvatom (mjereno do najviše točke krovnog prihvata), odnosno, ako je ta visina manja od 50m, na udaljenosti ne manjoj od 50m**." b) Traži se izdvajanje jednonamjenskih građevina javnih i društvenih sadržaja i posebne namjene iz cjelovitih zona mješovite (M), mješovite-pretežito stambene (M1) i mješovite-pretežito poslovne namjene (M2) i **formiranje odgovarajućih manjih zona javne i društvene, odnosno posebne namjene**. c) Traži se da se u čl. 45. GUP-a Sesveta doda nova alineja kojom se ne dozvoljava smještaj sklopova pokretnih komunikacija krovnim prihvatima u zonama individualne i niske gradnje, namjene M, M1 i M2, s time da se za krovne prihvate koji su 50m ili manje udaljeni od tih zona i od zone stambene namjene visoke gradnje odredi da visina donjeg ruba (najniže točke) emitera na krovnom prihvatu mora bit najmanje 5m viša od građevina mješovite, stambene i javne i društvene namjene od kojih je navedeni krovni prihvat udaljen 50m ili manje.				OPĆA 1 - ČLANAK 45. javni i društveni sadržaji	**a) Primjedba se djelomično prihvaća.** Ograničenja vrijednosti zračenju, tzv. granične vrijednosti za instalaciju, na čitavom prostoru obuhvata GUP-a zbog predostrožnosti ne smiju biti veće od jedne desetine vrijednosti danih preporukom ICNIRP. Antenski prihvat na građevini mora biti najmanje 12 metara viši od svih građevina u krugu od 100 m. **b) Primjedba se ne prihvaća.** Izdvajanje jednonamjenskih građevina iz cjelovitih zona mješovite (M) i mješovite - pretežito stambene (M1) namjene nije u skladu s Odlukom o izradi izmjena i dopuna Generalnog urbanističkog plana Sesveta (Sl.gl.GZ 24/13). **c) Primjedba se djelomično prihvaća.** Članak 45. GUP-a Sesveta dopunit će se zabranom postavljanja antenskih krovnih prihvata u zonama individualne i niske gradnje stambene (S), mješovite (M1, M) i javne i društvene namjene – socijalne (D2), predškolske (D4) i školske (D5) s time da se izuzimaju one građevine javne i društvene, te posebne namjene, koje, sukladno djelatnosti, imaju posebne potrebe za širokopojasnim pristupom preko vlastitog uređaja. Primjedba je obrađena u skladu s ciljevima i programskim polazištima izmjena i dopuna ovog Plana koji su definirani Odlukom o izradi izmjena i dopuna GUP-a Sesveta (Sl.gl. GZ 24/13.) člankom 6. stavkom 2. alinejom 5.	–	izmjena odredbi za provođenje plana
150	350-01/14-06/162	14/162/16	30.06. 2014.	Katarina Posavec	Karlovačka 31,10360 Sesvete	Traži se da se u članak 75. GUP-a, pod točkom 3. vrijedni parkovi, vrtovi i drvoredi, uvrsti skupina stabala u Bjelovarskoj ulici 11-13 te skupina borova i čempresa u Bribirskoj ulici nasuprot kućnih brojeva 1-7.	1886/1	Sesvete	ZG-29	OPĆA 3 - ČL. 75	**Primjedba se ne prihvaća.** - Zaštita pojedinih dijelova prirode i pojedinačnih stabala utvrđena je u GUP-u Sesveta temeljem Elaborata GUP Sesveta - Konzervatorska podloga - nepokretna kulturna dobra, II Evidentirani dijelovi prirode s uvjetima uređenja i korištenja, a koju je izradio Gradski zavod za zaštitu spomenika kulture i prirode, (2001., revizija 2010., izmjene i dopune 2012.). Proširenje planske zaštite na pojedine evidentirane dijelove prirode potrebno je dokumentirati izmjenom i dopunom navedenog elaborata, a što nije u skladu s Odlukom o izradi izmjena i dopuna Generalnog urbanističkog plana Sesveta (Sl.gl.GZ 24/13).	–	zaštita
151	350-01/14-06/163		30.06. 2014.	Ivan Pukšec	Karlovačka 31,10360 Sesvete	a) Traži se da se alineja 5., članka 44. GUP-a grada Zagreba uvrsti u članak 45. GUP-a Sesveta, uz dopunu navedene alineje na način da se dio rečenice "na udaljenosti ne manjoj od visine građevine s krovnim prihvatom (mjereno do najviše točke krovnog prihvata)" promijeni tako da glasi "**na udaljenosti ne manjoj od visine građevine s krovnim prihvatom (mjereno do najviše točke krovnog prihvata), odnosno, ako je ta visina manja od 50m, na udaljenosti ne manjoj od 50m**." b) Traži se izdvajanje jednonamjenskih građevina javnih i društvenih sadržaja i posebne namjene iz cjelovitih zona mješovite (M), mješovite-pretežito stambene (M1) i mješovite-pretežito poslovne namjene (M2) i **formiranje odgovarajućih manjih zona javne i društvene, odnosno posebne namjene**. c) Traži se da se u čl. 45. GUP-a Sesveta doda nova alineja kojom se ne dozvoljava smještaj sklopova pokretnih komunikacija krovnim prihvatima u zonama individualne i niske gradnje, namjene M, M1 i M2, s time da se za krovne prihvate koji su 50m ili manje udaljeni od tih zona i od zone stambene namjene visoke gradnje odredi da visina donjeg ruba (najniže točke) emitera na krovnom prihvatu mora bit najmanje 5m viša od građevina mješovite, stambene i javne i društvene namjene od kojih je navedeni krovni prihvat udaljen 50m ili manje.				OPĆA 1 - ČLANAK 45. javni i društveni sadržaji	**a) Primjedba se djelomično prihvaća.** Ograničenja vrijednosti zračenju, tzv. granične vrijednosti za instalaciju, na čitavom prostoru obuhvata GUP-a zbog predostrožnosti ne smiju biti veće od jedne desetine vrijednosti danih preporukom ICNIRP. Antenski prihvat na građevini mora biti najmanje 12 metara viši od svih građevina u krugu od 100 m. **b) Primjedba se ne prihvaća.** Izdvajanje jednonamjenskih građevina iz cjelovitih zona mješovite (M) i mješovite - pretežito stambene (M1) namjene nije u skladu s Odlukom o izradi izmjena i dopuna Generalnog urbanističkog plana Sesveta (Sl.gl.GZ 24/13). **c) Primjedba se djelomično prihvaća.** Članak 45. GUP-a Sesveta dopunit će se zabranom postavljanja antenskih krovnih prihvata u zonama individualne i niske gradnje stambene (S), mješovite (M1, M) i javne i društvene namjene – socijalne (D2), predškolske (D4) i školske (D5) s time da se izuzimaju one građevine javne i društvene, te posebne namjene, koje, sukladno djelatnosti, imaju posebne potrebe za širokopojasnim pristupom preko vlastitog uređaja. Primjedba je obrađena u skladu s ciljevima i programskim polazištima izmjena i dopuna ovog Plana koji su definirani Odlukom o izradi izmjena i dopuna GUP-a Sesveta (Sl.gl. GZ 24/13.) člankom 6. stavkom 2. alinejom 5.	–	izmjena odredbi za provođenje plana

JAVNA RASPRAVA OD 16.06.2014. - 30.06.2014.

REDNI BROJ	KLASA	OZNAKA U GRAFICI	DATUM	PODNOSITELJ	ADRESA PODNOSITELJA	SAŽETAK PRIJEDLOGA	K.Č.BR.	K.O.	KARTA	NAPOMENA	STRUČNI STAV	RANIJI PODNESAK	PREDMET
152	350-01/14-06/164	14/164/16	30.06. 2014.	Ivan Pukšec	Karlovačka 31,10360 Sesvete	Primjedbe se odnose na prostor omeđen sa sjevera Bjelovarskom ulicom, sa istoka Jelkovečkom ulicom, sa juga željezničkom prugom, na zapadu je granica određena novim prijedlogom obuhvata UPU Središte Sesveta, prostor obuhvaća parcele oko Karlovačke, Modruške, Bribirske i Ozaljske ulice. a) Traži se da se prostor prenamjeni iz zone mješovite namjene (M) u zonu mješovite-pretežito stambene namjene (M1). b) Traži se da se u urbanim pravilima, 2.1., za predmetni prostor primjene odredbe iz članka 64. važećeg GUP-a Sesveta, stavka 14.b točke 1-11, osobito točka 11, s obzirom da je predmetni prostor po prijedlogu izmjena GUP-a 2014., izuzet iz prostora obuhvata urbanističkog plana uređenja.	1866/1	Sesvete		OPĆA 2 - M u M1, ČL. 64	**a) Primjedba se ne prihvaća.** Predmetni prostor predstavlja šire središte Sesveta - prostor urbaniteta, u kojem se mješovitom namjenom omogućuje gradnja građevina stambene, stambeno-poslovne ili poslovne namjene. **b) Primjedba se prihvaća.** Članak 64. Odluke, Središte Sesveta (2.1.), Detaljna pravila za područja izvan obuhvata plana dopunit će se stavkom b) Na površinama mješovite i stambene namjene. Primjedba je obrađena u skladu s ciljevima i programskim polazištima izmjena i dopuna ovog Plana koji su definirani Odlukom o izradi izmjena i dopuna GUP-a Sesveta (Sl.gl. GZ 24/13.) člankom 6. stavkom 2. alinejom 2.	–	promjena korištenja i namjene prostora, izmjena odrednica urbanog pravila
153	350-01/14-06/165		30.06. 2014.	Andreja Ambriović Ristov	Karlovačka 40,10000 Sesvete	Primjedbe se odnose na prostor omeđen sa sjevera Bjelovarskom ulicom, sa istoka Jelkovečkom ulicom, sa juga željezničkom prugom, na zapadu je granica određena novim prijedlogom obuhvata UPU Središte Sesveta, prostor obuhvaća parcele oko Karlovačke, Modruške, Bribirske i Ozaljske ulice. a) Traži se da se prostor prenamjeni iz zone mješovite namjene (M) u zonu mješovite-pretežito stambene namjene (M1). b) Traži se da se u urbanim pravilima, 2.1., za predmetni prostor primjene odredbe iz članka 64. važećeg GUP-a Sesveta, stavka 14.b točke 1-11, osobito točka 11, s obzirom da je predmetni prostor po prijedlogu izmjena GUP-a 2014., izuzet iz prostora obuhvata urbanističkog plana uređenja.				OPĆA 2 - M u M1, ČL. 64	**a) Primjedba se ne prihvaća.** Predmetni prostor predstavlja šire središte Sesveta - prostor urbaniteta, u kojem se mješovitom namjenom omogućuje gradnja građevina stambene, stambeno-poslovne ili poslovne namjene. **b) Primjedba se prihvaća.** Članak 64. Odluke, Središte Sesveta (2.1.), Detaljna pravila za područja izvan obuhvata plana dopunit će se stavkom b) Na površinama mješovite i stambene namjene. Primjedba je obrađena u skladu s ciljevima i programskim polazištima izmjena i dopuna ovog Plana koji su definirani Odlukom o izradi izmjena i dopuna GUP-a Sesveta (Sl.gl. GZ 24/13.) člankom 6. stavkom 2. alinejom 2.	–	promjena korištenja i namjene prostora, izmjena odrednica urbanog pravila
154	350-01/14-06/166		30.06. 2014.	Krešimir Čurković	Ozaljska 15,10360 Sesvete	a) Traži se da se alineja 5., članka 44. GUP-a grada Zagreba uvrsti u članak 45. GUP-a Sesveta, uz dopunu navedene alineje na način da se dio rečenice "na udaljenosti ne manjoj od visine građevine s krovnim prihvatom (mjereno do najviše točke krovnog prihvata)" promijeni tako da glasi "**na udaljenosti ne manjoj od visine građevine s krovnim prihvatom (mjereno do najviše točke krovnog prihvata), odnosno, ako je ta visina manja od 50m, na udaljenosti ne manjoj od 50m**." b) Traži se izdvajanje jednonamjenskih građevina javnih i društvenih sadržaja i posebne namjene iz cjelovitih zona mješovite (M), mješovite-pretežito stambene (M1) i mješovite-pretežito poslovne namjene (M2) i **formiranje odgovarajućih manjih zona javne i društvene, odnosno posebne namjene**. c) Traži se da se u čl. 45. GUP-a Sesveta doda nova alineja kojom se ne dozvoljava smještaj sklopova pokretnih komunikacija krovnim prihvatima u zonama individualne i niske gradnje, namjene M, M1 i M2, s time da se za krovne prihvate koji su 50m ili manje udaljeni od tih zona i od zone stambene namjene visoke gradnje odredi da visina donjeg ruba (najniže točke) emitera na krovnom prihvatu mora bit najmanje 5m viša od građevina mješovite, stambene i javne i društvene namjene od kojih je navedeni krovni prihvat udaljen 50m ili manje.				OPĆA 1 - ČLANAK 45. javni i društveni sadržaji	**a) Primjedba se djelomično prihvaća.** Ograničenja vrijednosti zračenju, tzv. granične vrijednosti za instalaciju, na čitavom prostoru obuhvata GUP-a zbog predostrožnosti ne smiju biti veće od jedne desetine vrijednosti danih preporukom ICNIRP. Antenski prihvat na građevini mora biti najmanje 12 metara viši od svih građevina u krugu od 100 m. **b) Primjedba se ne prihvaća.** Izdvajanje jednonamjenskih građevina iz cjelovitih zona mješovite (M) i mješovite - pretežito stambene (M1) namjene nije u skladu s Odlukom o izradi izmjena i dopuna Generalnog urbanističkog plana Sesveta (Sl.gl.GZ 24/13). **c) Primjedba se djelomično prihvaća.** Članak 45. GUP-a Sesveta dopunit će se zabranom postavljanja antenskih krovnih prihvata u zonama individualne i niske gradnje stambene (S), mješovite (M1, M) i javne i društvene namjene – socijalne (D2), predškolske (D4) i školske (D5) s time da se izuzimaju one građevine javne i društvene, te posebne namjene, koje, sukladno djelatnosti, imaju posebne potrebe za širokopojasnim pristupom preko vlastitog uređaja. Primjedba je obrađena u skladu s ciljevima i programskim polazištima izmjena i dopuna ovog Plana koji su definirani Odlukom o izradi izmjena i dopuna GUP-a Sesveta (Sl.gl. GZ 24/13.) člankom 6. stavkom 2. alinejom 5.	–	izmjena odredbi za provođenje plana

JAVNA RASPRAVA OD 16.06.2014. - 30.06.2014.

REDNI BROJ	KLASA	OZNAKA U GRAFICI	DATUM	PODNOSITELJ	ADRESA PODNOSITELJA	SAŽETAK PRIJEDLOGA	K.Č.BR.	K.O.	KARTA	NAPOMENA	STRUČNI STAV	RANIJI PODNESAK	PREDMET
155	350-01/14-06/167		30.06. 2014.	Gordan Ježić	Ozaljska 11,10360 Sesvete	a) Traži se da se alineja 5., članka 44. GUP-a grada Zagreba uvrsti u članak 45. GUP-a Sesveta, uz dopunu navedene alineje na način da se dio rečenice "na udaljenosti ne manjoj od visine građevine s krovnim prihvatom (mjereno do najviše točke krovnog prihvata)" promijeni tako da glasi "**na udaljenosti ne manjoj od visine građevine s krovnim prihvatom (mjereno do najviše točke krovnog prihvata), odnosno, ako je ta visina manja od 50m, na udaljenosti ne manjoj od 50m**." b) Traži se izdvajanje jednonamjenskih građevina javnih i društvenih sadržaja i posebne namjene iz cjelovitih zona mješovite (M), mješovite-pretežito stambene (M1) i mješovite-pretežito poslovne namjene (M2) i **formiranje odgovarajućih manjih zona javne i društvene, odnosno posebne namjene**. c) Traži se da se u čl. 45. GUP-a Sesveta doda nova alineja kojom se ne dozvoljava smještaj sklopova pokretnih komunikacija krovnim prihvatima u zonama individualne i niske gradnje, namjene M, M1 i M2, s time da se za krovne prihvate koji su 50m ili manje udaljeni od tih zona i od zone stambene namjene visoke gradnje odredi da visina donjeg ruba (najniže točke) emitera na krovnom prihvatu mora bit najmanje 5m viša od građevina mješovite, stambene i javne i društvene namjene od kojih je navedeni krovni prihvat udaljen 50m ili manje.				OPĆA 1 - ČLANAK 45. javni i društveni sadržaji	**a) Primjedba se djelomično prihvaća.** Ograničenja vrijednosti zračenju, tzv. granične vrijednosti za instalaciju, na čitavom prostoru obuhvata GUP-a zbog predostrožnosti ne smiju biti veće od jedne desetine vrijednosti danih preporukom ICNIRP. Antenski prihvat na građevini mora biti najmanje 12 metara viši od svih građevina u krugu od 100 m. **b) Primjedba se ne prihvaća.** Izdvajanje jednonamjenskih građevina iz cjelovitih zona mješovite (M) i mješovite - pretežito stambene (M1) namjene nije u skladu s Odlukom o izradi izmjena i dopuna Generalnog urbanističkog plana Sesveta (Sl.gl.GZ 24/13). **c) Primjedba se djelomično prihvaća.** Članak 45. GUP-a Sesveta dopunit će se zabranom postavljanja antenskih krovnih prihvata u zonama individualne i niske gradnje stambene (S), mješovite (M1, M) i javne i društvene namjene – socijalne (D2), predškolske (D4) i školske (D5) s time da se izuzimaju one građevine javne i društvene, te posebne namjene, koje, sukladno djelatnosti, imaju posebne potrebe za širokopojasnim pristupom preko vlastitog uređaja. Primjedba je obrađena u skladu s ciljevima i programskim polazištima izmjena i dopuna ovog Plana koji su definirani Odlukom o izradi izmjena i dopuna GUP-a Sesveta (Sl.gl. GZ 24/13.) člankom 6. stavkom 2. alinejom 5.	–	izmjena odredbi za provođenje plana
156	350-01/14-06/173		30.06. 2014.	ZDOLC	Ozaljska 3 10360 Sesvete	a) Traži se da se alineja 5., članka 44. GUP-a grada Zagreba uvrsti u članak 45. GUP-a Sesveta, uz dopunu navedene alineje na način da se dio rečenice "na udaljenosti ne manjoj od visine građevine s krovnim prihvatom (mjereno do najviše točke krovnog prihvata)" promijeni tako da glasi "**na udaljenosti ne manjoj od visine građevine s krovnim prihvatom (mjereno do najviše točke krovnog prihvata), odnosno, ako je ta visina manja od 50m, na udaljenosti ne manjoj od 50m**." b) Traži se izdvajanje jednonamjenskih građevina javnih i društvenih sadržaja i posebne namjene iz cjelovitih zona mješovite (M), mješovite-pretežito stambene (M1) i mješovite-pretežito poslovne namjene (M2) i **formiranje odgovarajućih manjih zona javne i društvene, odnosno posebne namjene**. c) Traži se da se u čl. 45. GUP-a Sesveta doda nova alineja kojom se ne dozvoljava smještaj sklopova pokretnih komunikacija krovnim prihvatima u zonama individualne i niske gradnje, namjene M, M1 i M2, s time da se za krovne prihvate koji su 50m ili manje udaljeni od tih zona i od zone stambene namjene visoke gradnje odredi da visina donjeg ruba (najniže točke) emitera na krovnom prihvatu mora bit najmanje 5m viša od građevina mješovite, stambene i javne i društvene namjene od kojih je navedeni krovni prihvat udaljen 50m ili manje.				OPĆA 1 - ČLANAK 45. javni i društveni sadržaji	**a) Primjedba se djelomično prihvaća.** Ograničenja vrijednosti zračenju, tzv. granične vrijednosti za instalaciju, na čitavom prostoru obuhvata GUP-a zbog predostrožnosti ne smiju biti veće od jedne desetine vrijednosti danih preporukom ICNIRP. Antenski prihvat na građevini mora biti najmanje 12 metara viši od svih građevina u krugu od 100 m. **b) Primjedba se ne prihvaća.** Izdvajanje jednonamjenskih građevina iz cjelovitih zona mješovite (M) i mješovite - pretežito stambene (M1) namjene nije u skladu s Odlukom o izradi izmjena i dopuna Generalnog urbanističkog plana Sesveta (Sl.gl.GZ 24/13). **c) Primjedba se djelomično prihvaća.** Članak 45. GUP-a Sesveta dopunit će se zabranom postavljanja antenskih krovnih prihvata u zonama individualne i niske gradnje stambene (S), mješovite (M1, M) i javne i društvene namjene – socijalne (D2), predškolske (D4) i školske (D5) s time da se izuzimaju one građevine javne i društvene, te posebne namjene, koje, sukladno djelatnosti, imaju posebne potrebe za širokopojasnim pristupom preko vlastitog uređaja. Primjedba je obrađena u skladu s ciljevima i programskim polazištima izmjena i dopuna ovog Plana koji su definirani Odlukom o izradi izmjena i dopuna GUP-a Sesveta (Sl.gl. GZ 24/13.) člankom 6. stavkom 2. alinejom 5.	–	izmjena odredbi za provođenje plana

JAVNA RASPRAVA OD 16.06.2014. - 30.06.2014.

REDNI BROJ	KLASA	OZNAKA U GRAFICI	DATUM	PODNOSITELJ	ADRESA PODNOSITELJA	SAŽETAK PRIJEDLOGA	K.Č.BR.	K.O.	KARTA	NAPOMENA	STRUČNI STAV	RANIJI PODNESAK	PREDMET
157	350-01/14-06/174		30.06. 2014.	Žarko Manenica	Ozaljska 3 10360 Sesvete	a) Traži se da se alineja 5., članka 44. GUP-a grada Zagreba uvrsti u članak 45. GUP-a Sesveta, uz dopunu navedene alineje na način da se dio rečenice "na udaljenosti ne manjoj od visine građevine s krovnim prihvatom (mjereno do najviše točke krovnog prihvata)" promijeni tako da glasi "**na udaljenosti ne manjoj od visine građevine s krovnim prihvatom (mjereno do najviše točke krovnog prihvata), odnosno, ako je ta visina manja od 50m, na udaljenosti ne manjoj od 50m**." b) Traži se izdvajanje jednonamjenskih građevina javnih i društvenih sadržaja i posebne namjene iz cjelovitih zona mješovite (M), mješovite-pretežito stambene (M1) i mješovite-pretežito poslovne namjene (M2) i **formiranje odgovarajućih manjih zona javne i društvene, odnosno posebne namjene**. c) Traži se da se u čl. 45. GUP-a Sesveta doda nova alineja kojom se ne dozvoljava smještaj sklopova pokretnih komunikacija krovnim prihvatima u zonama individualne i niske gradnje, namjene M, M1 i M2, s time da se za krovne prihvate koji su 50m ili manje udaljeni od tih zona i od zone stambene namjene visoke gradnje odredi da visina donjeg ruba (najniže točke) emitera na krovnom prihvatu mora bit najmanje 5m viša od građevina mješovite, stambene i javne i društvene namjene od kojih je navedeni krovni prihvat udaljen 50m ili manje.				OPĆA 1 - ČLANAK 45. javni i društveni sadržaji	**a) Primjedba se djelomično prihvaća.** Ograničenja vrijednosti zračenju, tzv. granične vrijednosti za instalaciju, na čitavom prostoru obuhvata GUP-a zbog predostrožnosti ne smiju biti veće od jedne desetine vrijednosti danih preporukom ICNIRP. Antenski prihvat na građevini mora biti najmanje 12 metara viši od svih građevina u krugu od 100 m. **b) Primjedba se ne prihvaća.** Izdvajanje jednonamjenskih građevina iz cjelovitih zona mješovite (M) i mješovite - pretežito stambene (M1) namjene nije u skladu s Odlukom o izradi izmjena i dopuna Generalnog urbanističkog plana Sesveta (Sl.gl.GZ 24/13). **c) Primjedba se djelomično prihvaća.** Članak 45. GUP-a Sesveta dopunit će se zabranom postavljanja antenskih krovnih prihvata u zonama individualne i niske gradnje stambene (S), mješovite (M1, M) i javne i društvene namjene – socijalne (D2), predškolske (D4) i školske (D5) s time da se izuzimaju one građevine javne i društvene, te posebne namjene, koje, sukladno djelatnosti, imaju posebne potrebe za širokopojasnim pristupom preko vlastitog uređaja. Primjedba je obrađena u skladu s ciljevima i programskim polazištima izmjena i dopuna ovog Plana koji su definirani Odlukom o izradi izmjena i dopuna GUP-a Sesveta (Sl.gl. GZ 24/13.) člankom 6. stavkom 2. alinejom 5.	–	izmjena odredbi za provođenje plana
158	350-01/14-06/175		30.06. 2014.	Nikolina Tomić	Ozaljska 4 10360 Sesvete	a) Traži se da se alineja 5., članka 44. GUP-a grada Zagreba uvrsti u članak 45. GUP-a Sesveta, uz dopunu navedene alineje na način da se dio rečenice "na udaljenosti ne manjoj od visine građevine s krovnim prihvatom (mjereno do najviše točke krovnog prihvata)" promijeni tako da glasi "**na udaljenosti ne manjoj od visine građevine s krovnim prihvatom (mjereno do najviše točke krovnog prihvata), odnosno, ako je ta visina manja od 50m, na udaljenosti ne manjoj od 50m**." b) Traži se izdvajanje jednonamjenskih građevina javnih i društvenih sadržaja i posebne namjene iz cjelovitih zona mješovite (M), mješovite-pretežito stambene (M1) i mješovite-pretežito poslovne namjene (M2) i **formiranje odgovarajućih manjih zona javne i društvene, odnosno posebne namjene**. c) Traži se da se u čl. 45. GUP-a Sesveta doda nova alineja kojom se ne dozvoljava smještaj sklopova pokretnih komunikacija krovnim prihvatima u zonama individualne i niske gradnje, namjene M, M1 i M2, s time da se za krovne prihvate koji su 50m ili manje udaljeni od tih zona i od zone stambene namjene visoke gradnje odredi da visina donjeg ruba (najniže točke) emitera na krovnom prihvatu mora bit najmanje 5m viša od građevina mješovite, stambene i javne i društvene namjene od kojih je navedeni krovni prihvat udaljen 50m ili manje.				OPĆA 1 - ČLANAK 45. javni i društveni sadržaji	**a) Primjedba se djelomično prihvaća.** Ograničenja vrijednosti zračenju, tzv. granične vrijednosti za instalaciju, na čitavom prostoru obuhvata GUP-a zbog predostrožnosti ne smiju biti veće od jedne desetine vrijednosti danih preporukom ICNIRP. Antenski prihvat na građevini mora biti najmanje 12 metara viši od svih građevina u krugu od 100 m. **b) Primjedba se ne prihvaća.** Izdvajanje jednonamjenskih građevina iz cjelovitih zona mješovite (M) i mješovite - pretežito stambene (M1) namjene nije u skladu s Odlukom o izradi izmjena i dopuna Generalnog urbanističkog plana Sesveta (Sl.gl.GZ 24/13). **c) Primjedba se djelomično prihvaća.** Članak 45. GUP-a Sesveta dopunit će se zabranom postavljanja antenskih krovnih prihvata u zonama individualne i niske gradnje stambene (S), mješovite (M1, M) i javne i društvene namjene – socijalne (D2), predškolske (D4) i školske (D5) s time da se izuzimaju one građevine javne i društvene, te posebne namjene, koje, sukladno djelatnosti, imaju posebne potrebe za širokopojasnim pristupom preko vlastitog uređaja. Primjedba je obrađena u skladu s ciljevima i programskim polazištima izmjena i dopuna ovog Plana koji su definirani Odlukom o izradi izmjena i dopuna GUP-a Sesveta (Sl.gl. GZ 24/13.) člankom 6. stavkom 2. alinejom 5.	–	izmjena odredbi za provođenje plana

JAVNA RASPRAVA OD 16.06.2014. - 30.06.2014.

REDNI BROJ	KLASA	OZNAKA U GRAFICI	DATUM	PODNOSITELJ	ADRESA PODNOSITELJA	SAŽETAK PRIJEDLOGA	K.Č.BR.	K.O.	KARTA	NAPOMENA	STRUČNI STAV	RANIJI PODNESAK	PREDMET
159	350-01/14-06/176		30.06. 2014.	Boris Puntić	Ozaljska 12 10360 Sesvete	a) Traži se da se alineja 5., članka 44. GUP-a grada Zagreba uvrsti u članak 45. GUP-a Sesveta, uz dopunu navedene alineje na način da se dio rečenice "na udaljenosti ne manjoj od visine građevine s krovnim prihvatom (mjereno do najviše točke krovnog prihvata)" promijeni tako da glasi "**na udaljenosti ne manjoj od visine građevine s krovnim prihvatom (mjereno do najviše točke krovnog prihvata), odnosno, ako je ta visina manja od 50m, na udaljenosti ne manjoj od 50m**." b) Traži se izdvajanje jednonamjenskih građevina javnih i društvenih sadržaja i posebne namjene iz cjelovitih zona mješovite (M), mješovite-pretežito stambene (M1) i mješovite-pretežito poslovne namjene (M2) i **formiranje odgovarajućih manjih zona javne i društvene, odnosno posebne namjene**. c) Traži se da se u čl. 45. GUP-a Sesveta doda nova alineja kojom se ne dozvoljava smještaj sklopova pokretnih komunikacija krovnim prihvatima u zonama individualne i niske gradnje, namjene M, M1 i M2, s time da se za krovne prihvate koji su 50m ili manje udaljeni od tih zona i od zone stambene namjene visoke gradnje odredi da visina donjeg ruba (najniže točke) emitera na krovnom prihvatu mora bit najmanje 5m viša od građevina mješovite, stambene i javne i društvene namjene od kojih je navedeni krovni prihvat udaljen 50m ili manje.				OPĆA 1 - ČLANAK 45. javni i društveni sadržaji	**a) Primjedba se djelomično prihvaća.** Ograničenja vrijednosti zračenju, tzv. granične vrijednosti za instalaciju, na čitavom prostoru obuhvata GUP-a zbog predostrožnosti ne smiju biti veće od jedne desetine vrijednosti danih preporukom ICNIRP. Antenski prihvat na građevini mora biti najmanje 12 metara viši od svih građevina u krugu od 100 m. **b) Primjedba se ne prihvaća.** Izdvajanje jednonamjenskih građevina iz cjelovitih zona mješovite (M) i mješovite - pretežito stambene (M1) namjene nije u skladu s Odlukom o izradi izmjena i dopuna Generalnog urbanističkog plana Sesveta (Sl.gl.GZ 24/13). **c) Primjedba se djelomično prihvaća.** Članak 45. GUP-a Sesveta dopunit će se zabranom postavljanja antenskih krovnih prihvata u zonama individualne i niske gradnje stambene (S), mješovite (M1, M) i javne i društvene namjene – socijalne (D2), predškolske (D4) i školske (D5) s time da se izuzimaju one građevine javne i društvene, te posebne namjene, koje, sukladno djelatnosti, imaju posebne potrebe za širokopojasnim pristupom preko vlastitog uređaja. Primjedba je obrađena u skladu s ciljevima i programskim polazištima izmjena i dopuna ovog Plana koji su definirani Odlukom o izradi izmjena i dopuna GUP-a Sesveta (Sl.gl. GZ 24/13.) člankom 6. stavkom 2. alinejom 5.	–	izmjena odredbi za provođenje plana
160	350-01/14-06/177		30.06. 2014.	Maja Vrhovčak	Ozaljska 21 10360 Sesvete	a) Traži se da se alineja 5., članka 44. GUP-a grada Zagreba uvrsti u članak 45. GUP-a Sesveta, uz dopunu navedene alineje na način da se dio rečenice "na udaljenosti ne manjoj od visine građevine s krovnim prihvatom (mjereno do najviše točke krovnog prihvata)" promijeni tako da glasi "**na udaljenosti ne manjoj od visine građevine s krovnim prihvatom (mjereno do najviše točke krovnog prihvata), odnosno, ako je ta visina manja od 50m, na udaljenosti ne manjoj od 50m**." b) Traži se izdvajanje jednonamjenskih građevina javnih i društvenih sadržaja i posebne namjene iz cjelovitih zona mješovite (M), mješovite-pretežito stambene (M1) i mješovite-pretežito poslovne namjene (M2) i **formiranje odgovarajućih manjih zona javne i društvene, odnosno posebne namjene**. c) Traži se da se u čl. 45. GUP-a Sesveta doda nova alineja kojom se ne dozvoljava smještaj sklopova pokretnih komunikacija krovnim prihvatima u zonama individualne i niske gradnje, namjene M, M1 i M2, s time da se za krovne prihvate koji su 50m ili manje udaljeni od tih zona i od zone stambene namjene visoke gradnje odredi da visina donjeg ruba (najniže točke) emitera na krovnom prihvatu mora bit najmanje 5m viša od građevina mješovite, stambene i javne i društvene namjene od kojih je navedeni krovni prihvat udaljen 50m ili manje.				OPĆA 1 - ČLANAK 45. javni i društveni sadržaji	**a) Primjedba se djelomično prihvaća.** Ograničenja vrijednosti zračenju, tzv. granične vrijednosti za instalaciju, na čitavom prostoru obuhvata GUP-a zbog predostrožnosti ne smiju biti veće od jedne desetine vrijednosti danih preporukom ICNIRP. Antenski prihvat na građevini mora biti najmanje 12 metara viši od svih građevina u krugu od 100 m. **b) Primjedba se ne prihvaća.** Izdvajanje jednonamjenskih građevina iz cjelovitih zona mješovite (M) i mješovite - pretežito stambene (M1) namjene nije u skladu s Odlukom o izradi izmjena i dopuna Generalnog urbanističkog plana Sesveta (Sl.gl.GZ 24/13). **c) Primjedba se djelomično prihvaća.** Članak 45. GUP-a Sesveta dopunit će se zabranom postavljanja antenskih krovnih prihvata u zonama individualne i niske gradnje stambene (S), mješovite (M1, M) i javne i društvene namjene – socijalne (D2), predškolske (D4) i školske (D5) s time da se izuzimaju one građevine javne i društvene, te posebne namjene, koje, sukladno djelatnosti, imaju posebne potrebe za širokopojasnim pristupom preko vlastitog uređaja. Primjedba je obrađena u skladu s ciljevima i programskim polazištima izmjena i dopuna ovog Plana koji su definirani Odlukom o izradi izmjena i dopuna GUP-a Sesveta (Sl.gl. GZ 24/13.) člankom 6. stavkom 2. alinejom 5.	–	izmjena odredbi za provođenje plana

JAVNA RASPRAVA OD 16.06.2014. - 30.06.2014.

REDNI BROJ	KLASA	OZNAKA U GRAFICI	DATUM	PODNOSITELJ	ADRESA PODNOSITELJA	SAŽETAK PRIJEDLOGA	K.Č.BR.	K.O.	KARTA	NAPOMENA	STRUČNI STAV	RANIJI PODNESAK	PREDMET
161	350-01/14-06/178		30.06. 2014.	Tatjana Gajski	Ozaljska 23 10360 Sesvete	a) Traži se da se alineja 5., članka 44. GUP-a grada Zagreba uvrsti u članak 45. GUP-a Sesveta, uz dopunu navedene alineje na način da se dio rečenice "na udaljenosti ne manjoj od visine građevine s krovnim prihvatom (mjereno do najviše točke krovnog prihvata)" promijeni tako da glasi "**na udaljenosti ne manjoj od visine građevine s krovnim prihvatom (mjereno do najviše točke krovnog prihvata), odnosno, ako je ta visina manja od 50m, na udaljenosti ne manjoj od 50m**." b) Traži se izdvajanje jednonamjenskih građevina javnih i društvenih sadržaja i posebne namjene iz cjelovitih zona mješovite (M), mješovite-pretežito stambene (M1) i mješovite-pretežito poslovne namjene (M2) i **formiranje odgovarajućih manjih zona javne i društvene, odnosno posebne namjene**. c) Traži se da se u čl. 45. GUP-a Sesveta doda nova alineja kojom se ne dozvoljava smještaj sklopova pokretnih komunikacija krovnim prihvatima u zonama individualne i niske gradnje, namjene M, M1 i M2, s time da se za krovne prihvate koji su 50m ili manje udaljeni od tih zona i od zone stambene namjene visoke gradnje odredi da visina donjeg ruba (najniže točke) emitera na krovnom prihvatu mora bit najmanje 5m viša od građevina mješovite, stambene i javne i društvene namjene od kojih je navedeni krovni prihvat udaljen 50m ili manje.				OPĆA 1 - ČLANAK 45. javni i društveni sadržaji	**a) Primjedba se djelomično prihvaća.** Ograničenja vrijednosti zračenju, tzv. granične vrijednosti za instalaciju, na čitavom prostoru obuhvata GUP-a zbog predostrožnosti ne smiju biti veće od jedne desetine vrijednosti danih preporukom ICNIRP. Antenski prihvat na građevini mora biti najmanje 12 metara viši od svih građevina u krugu od 100 m. **b) Primjedba se ne prihvaća.** Izdvajanje jednonamjenskih građevina iz cjelovitih zona mješovite (M) i mješovite - pretežito stambene (M1) namjene nije u skladu s Odlukom o izradi izmjena i dopuna Generalnog urbanističkog plana Sesveta (Sl.gl.GZ 24/13). **c) Primjedba se djelomično prihvaća.** Članak 45. GUP-a Sesveta dopunit će se zabranom postavljanja antenskih krovnih prihvata u zonama individualne i niske gradnje stambene (S), mješovite (M1, M) i javne i društvene namjene – socijalne (D2), predškolske (D4) i školske (D5) s time da se izuzimaju one građevine javne i društvene, te posebne namjene, koje, sukladno djelatnosti, imaju posebne potrebe za širokopojasnim pristupom preko vlastitog uređaja. Primjedba je obrađena u skladu s ciljevima i programskim polazištima izmjena i dopuna ovog Plana koji su definirani Odlukom o izradi izmjena i dopuna GUP-a Sesveta (Sl.gl. GZ 24/13.) člankom 6. stavkom 2. alinejom 5.	–	izmjena odredbi za provođenje plana
162	350-01/14-06/179		30.06. 2014.	Maja Dabac	Ozaljska 17 10360 Zagreb	a) Traži se da se alineja 5., članka 44. GUP-a grada Zagreba uvrsti u članak 45. GUP-a Sesveta, uz dopunu navedene alineje na način da se dio rečenice "na udaljenosti ne manjoj od visine građevine s krovnim prihvatom (mjereno do najviše točke krovnog prihvata)" promijeni tako da glasi "**na udaljenosti ne manjoj od visine građevine s krovnim prihvatom (mjereno do najviše točke krovnog prihvata), odnosno, ako je ta visina manja od 50m, na udaljenosti ne manjoj od 50m**." b) Traži se izdvajanje jednonamjenskih građevina javnih i društvenih sadržaja i posebne namjene iz cjelovitih zona mješovite (M), mješovite-pretežito stambene (M1) i mješovite-pretežito poslovne namjene (M2) i **formiranje odgovarajućih manjih zona javne i društvene, odnosno posebne namjene**. c) Traži se da se u čl. 45. GUP-a Sesveta doda nova alineja kojom se ne dozvoljava smještaj sklopova pokretnih komunikacija krovnim prihvatima u zonama individualne i niske gradnje, namjene M, M1 i M2, s time da se za krovne prihvate koji su 50m ili manje udaljeni od tih zona i od zone stambene namjene visoke gradnje odredi da visina donjeg ruba (najniže točke) emitera na krovnom prihvatu mora bit najmanje 5m viša od građevina mješovite, stambene i javne i društvene namjene od kojih je navedeni krovni prihvat udaljen 50m ili manje.				OPĆA 1 - ČLANAK 45. javni i društveni sadržaji	**a) Primjedba se djelomično prihvaća.** Ograničenja vrijednosti zračenju, tzv. granične vrijednosti za instalaciju, na čitavom prostoru obuhvata GUP-a zbog predostrožnosti ne smiju biti veće od jedne desetine vrijednosti danih preporukom ICNIRP. Antenski prihvat na građevini mora biti najmanje 12 metara viši od svih građevina u krugu od 100 m. **b) Primjedba se ne prihvaća.** Izdvajanje jednonamjenskih građevina iz cjelovitih zona mješovite (M) i mješovite - pretežito stambene (M1) namjene nije u skladu s Odlukom o izradi izmjena i dopuna Generalnog urbanističkog plana Sesveta (Sl.gl.GZ 24/13). **c) Primjedba se djelomično prihvaća.** Članak 45. GUP-a Sesveta dopunit će se zabranom postavljanja antenskih krovnih prihvata u zonama individualne i niske gradnje stambene (S), mješovite (M1, M) i javne i društvene namjene – socijalne (D2), predškolske (D4) i školske (D5) s time da se izuzimaju one građevine javne i društvene, te posebne namjene, koje, sukladno djelatnosti, imaju posebne potrebe za širokopojasnim pristupom preko vlastitog uređaja. Primjedba je obrađena u skladu s ciljevima i programskim polazištima izmjena i dopuna ovog Plana koji su definirani Odlukom o izradi izmjena i dopuna GUP-a Sesveta (Sl.gl. GZ 24/13.) člankom 6. stavkom 2. alinejom 5.	–	izmjena odredbi za provođenje plana

JAVNA RASPRAVA OD 16.06.2014. - 30.06.2014.

REDNI BROJ	KLASA	OZNAKA U GRAFICI	DATUM	PODNOSITELJ	ADRESA PODNOSITELJA	SAŽETAK PRIJEDLOGA	K.Č.BR.	K.O.	KARTA	NAPOMENA	STRUČNI STAV	RANIJI PODNESAK	PREDMET
163	350-01/14-06/180		30.06. 2014.	Anđelina Bokić Sabolić	Ozaljska 24 10360 Sesvete	a) Traži se da se alineja 5., članka 44. GUP-a grada Zagreba uvrsti u članak 45. GUP-a Sesveta, uz dopunu navedene alineje na način da se dio rečenice "na udaljenosti ne manjoj od visine građevine s krovnim prihvatom (mjereno do najviše točke krovnog prihvata)" promijeni tako da glasi "**na udaljenosti ne manjoj od visine građevine s krovnim prihvatom (mjereno do najviše točke krovnog prihvata), odnosno, ako je ta visina manja od 50m, na udaljenosti ne manjoj od 50m**." b) Traži se izdvajanje jednonamjenskih građevina javnih i društvenih sadržaja i posebne namjene iz cjelovitih zona mješovite (M), mješovite-pretežito stambene (M1) i mješovite-pretežito poslovne namjene (M2) i **formiranje odgovarajućih manjih zona javne i društvene, odnosno posebne namjene**. c) Traži se da se u čl. 45. GUP-a Sesveta doda nova alineja kojom se ne dozvoljava smještaj sklopova pokretnih komunikacija krovnim prihvatima u zonama individualne i niske gradnje, namjene M, M1 i M2, s time da se za krovne prihvate koji su 50m ili manje udaljeni od tih zona i od zone stambene namjene visoke gradnje odredi da visina donjeg ruba (najniže točke) emitera na krovnom prihvatu mora bit najmanje 5m viša od građevina mješovite, stambene i javne i društvene namjene od kojih je navedeni krovni prihvat udaljen 50m ili manje.				OPĆA 1 - ČLANAK 45. javni i društveni sadržaji	**a) Primjedba se djelomično prihvaća.** Ograničenja vrijednosti zračenju, tzv. granične vrijednosti za instalaciju, na čitavom prostoru obuhvata GUP-a zbog predostrožnosti ne smiju biti veće od jedne desetine vrijednosti danih preporukom ICNIRP. Antenski prihvat na građevini mora biti najmanje 12 metara viši od svih građevina u krugu od 100 m. **b) Primjedba se ne prihvaća.** Izdvajanje jednonamjenskih građevina iz cjelovitih zona mješovite (M) i mješovite - pretežito stambene (M1) namjene nije u skladu s Odlukom o izradi izmjena i dopuna Generalnog urbanističkog plana Sesveta (Sl.gl.GZ 24/13). **c) Primjedba se djelomično prihvaća.** Članak 45. GUP-a Sesveta dopunit će se zabranom postavljanja antenskih krovnih prihvata u zonama individualne i niske gradnje stambene (S), mješovite (M1, M) i javne i društvene namjene – socijalne (D2), predškolske (D4) i školske (D5) s time da se izuzimaju one građevine javne i društvene, te posebne namjene, koje, sukladno djelatnosti, imaju posebne potrebe za širokopojasnim pristupom preko vlastitog uređaja. Primjedba je obrađena u skladu s ciljevima i programskim polazištima izmjena i dopuna ovog Plana koji su definirani Odlukom o izradi izmjena i dopuna GUP-a Sesveta (Sl.gl. GZ 24/13.) člankom 6. stavkom 2. alinejom 5.	–	izmjena odredbi za provođenje plana
164	350-01/14-06/181		30.06. 2014.	Božidar Posavec	Karlovačka 31 10360 Sesvete	a) Traži se da se alineja 5., članka 44. GUP-a grada Zagreba uvrsti u članak 45. GUP-a Sesveta, uz dopunu navedene alineje na način da se dio rečenice "na udaljenosti ne manjoj od visine građevine s krovnim prihvatom (mjereno do najviše točke krovnog prihvata)" promijeni tako da glasi "**na udaljenosti ne manjoj od visine građevine s krovnim prihvatom (mjereno do najviše točke krovnog prihvata), odnosno, ako je ta visina manja od 50m, na udaljenosti ne manjoj od 50m**." b) Traži se izdvajanje jednonamjenskih građevina javnih i društvenih sadržaja i posebne namjene iz cjelovitih zona mješovite (M), mješovite-pretežito stambene (M1) i mješovite-pretežito poslovne namjene (M2) i **formiranje odgovarajućih manjih zona javne i društvene, odnosno posebne namjene**. c) Traži se da se u čl. 45. GUP-a Sesveta doda nova alineja kojom se ne dozvoljava smještaj sklopova pokretnih komunikacija krovnim prihvatima u zonama individualne i niske gradnje, namjene M, M1 i M2, s time da se za krovne prihvate koji su 50m ili manje udaljeni od tih zona i od zone stambene namjene visoke gradnje odredi da visina donjeg ruba (najniže točke) emitera na krovnom prihvatu mora bit najmanje 5m viša od građevina mješovite, stambene i javne i društvene namjene od kojih je navedeni krovni prihvat udaljen 50m ili manje.				OPĆA 1 - ČLANAK 45. javni i društveni sadržaji	**a) Primjedba se djelomično prihvaća.** Ograničenja vrijednosti zračenju, tzv. granične vrijednosti za instalaciju, na čitavom prostoru obuhvata GUP-a zbog predostrožnosti ne smiju biti veće od jedne desetine vrijednosti danih preporukom ICNIRP. Antenski prihvat na građevini mora biti najmanje 12 metara viši od svih građevina u krugu od 100 m. **b) Primjedba se ne prihvaća.** Izdvajanje jednonamjenskih građevina iz cjelovitih zona mješovite (M) i mješovite - pretežito stambene (M1) namjene nije u skladu s Odlukom o izradi izmjena i dopuna Generalnog urbanističkog plana Sesveta (Sl.gl.GZ 24/13). **c) Primjedba se djelomično prihvaća.** Članak 45. GUP-a Sesveta dopunit će se zabranom postavljanja antenskih krovnih prihvata u zonama individualne i niske gradnje stambene (S), mješovite (M1, M) i javne i društvene namjene – socijalne (D2), predškolske (D4) i školske (D5) s time da se izuzimaju one građevine javne i društvene, te posebne namjene, koje, sukladno djelatnosti, imaju posebne potrebe za širokopojasnim pristupom preko vlastitog uređaja. Primjedba je obrađena u skladu s ciljevima i programskim polazištima izmjena i dopuna ovog Plana koji su definirani Odlukom o izradi izmjena i dopuna GUP-a Sesveta (Sl.gl. GZ 24/13.) člankom 6. stavkom 2. alinejom 5.	–	izmjena odredbi za provođenje plana

JAVNA RASPRAVA OD 16.06.2014. - 30.06.2014.

REDNI BROJ	KLASA	OZNAKA U GRAFICI	DATUM	PODNOSITELJ	ADRESA PODNOSITELJA	SAŽETAK PRIJEDLOGA	K.Č.BR.	K.O.	KARTA	NAPOMENA	STRUČNI STAV	RANIJI PODNESAK	PREDMET
165	350-01/14-06/182		30.06. 2014.	Andreja Ambriović Ristov	Karlovačka 40 10360 Sesvete	a) Traži se da se alineja 5., članka 44. GUP-a grada Zagreba uvrsti u članak 45. GUP-a Sesveta, uz dopunu navedene alineje na način da se dio rečenice "na udaljenosti ne manjoj od visine građevine s krovnim prihvatom (mjereno do najviše točke krovnog prihvata)" promijeni tako da glasi "**na udaljenosti ne manjoj od visine građevine s krovnim prihvatom (mjereno do najviše točke krovnog prihvata), odnosno, ako je ta visina manja od 50m, na udaljenosti ne manjoj od 50m**." b) Traži se izdvajanje jednonamjenskih građevina javnih i društvenih sadržaja i posebne namjene iz cjelovitih zona mješovite (M), mješovite-pretežito stambene (M1) i mješovite-pretežito poslovne namjene (M2) i **formiranje odgovarajućih manjih zona javne i društvene, odnosno posebne namjene**. c) Traži se da se u čl. 45. GUP-a Sesveta doda nova alineja kojom se ne dozvoljava smještaj sklopova pokretnih komunikacija krovnim prihvatima u zonama individualne i niske gradnje, namjene M, M1 i M2, s time da se za krovne prihvate koji su 50m ili manje udaljeni od tih zona i od zone stambene namjene visoke gradnje odredi da visina donjeg ruba (najniže točke) emitera na krovnom prihvatu mora bit najmanje 5m viša od građevina mješovite, stambene i javne i društvene namjene od kojih je navedeni krovni prihvat udaljen 50m ili manje.				OPĆA 1 - ČLANAK 45. javni i društveni sadržaji	**a) Primjedba se djelomično prihvaća.** Ograničenja vrijednosti zračenju, tzv. granične vrijednosti za instalaciju, na čitavom prostoru obuhvata GUP-a zbog predostrožnosti ne smiju biti veće od jedne desetine vrijednosti danih preporukom ICNIRP. Antenski prihvat na građevini mora biti najmanje 12 metara viši od svih građevina u krugu od 100 m. **b) Primjedba se ne prihvaća.** Izdvajanje jednonamjenskih građevina iz cjelovitih zona mješovite (M) i mješovite - pretežito stambene (M1) namjene nije u skladu s Odlukom o izradi izmjena i dopuna Generalnog urbanističkog plana Sesveta (Sl.gl.GZ 24/13). **c) Primjedba se djelomično prihvaća.** Članak 45. GUP-a Sesveta dopunit će se zabranom postavljanja antenskih krovnih prihvata u zonama individualne i niske gradnje stambene (S), mješovite (M1, M) i javne i društvene namjene – socijalne (D2), predškolske (D4) i školske (D5) s time da se izuzimaju one građevine javne i društvene, te posebne namjene, koje, sukladno djelatnosti, imaju posebne potrebe za širokopojasnim pristupom preko vlastitog uređaja. Primjedba je obrađena u skladu s ciljevima i programskim polazištima izmjena i dopuna ovog Plana koji su definirani Odlukom o izradi izmjena i dopuna GUP-a Sesveta (Sl.gl. GZ 24/13.) člankom 6. stavkom 2. alinejom 5.	–	izmjena odredbi za provođenje plana
166	350-01/14-06/183		30.06. 2014.	Hrvoje Ambriović	Karlovačka 36 10360 Sesvete	a) Traži se da se alineja 5., članka 44. GUP-a grada Zagreba uvrsti u članak 45. GUP-a Sesveta, uz dopunu navedene alineje na način da se dio rečenice "na udaljenosti ne manjoj od visine građevine s krovnim prihvatom (mjereno do najviše točke krovnog prihvata)" promijeni tako da glasi "**na udaljenosti ne manjoj od visine građevine s krovnim prihvatom (mjereno do najviše točke krovnog prihvata), odnosno, ako je ta visina manja od 50m, na udaljenosti ne manjoj od 50m**." b) Traži se izdvajanje jednonamjenskih građevina javnih i društvenih sadržaja i posebne namjene iz cjelovitih zona mješovite (M), mješovite-pretežito stambene (M1) i mješovite-pretežito poslovne namjene (M2) i **formiranje odgovarajućih manjih zona javne i društvene, odnosno posebne namjene**. c) Traži se da se u čl. 45. GUP-a Sesveta doda nova alineja kojom se ne dozvoljava smještaj sklopova pokretnih komunikacija krovnim prihvatima u zonama individualne i niske gradnje, namjene M, M1 i M2, s time da se za krovne prihvate koji su 50m ili manje udaljeni od tih zona i od zone stambene namjene visoke gradnje odredi da visina donjeg ruba (najniže točke) emitera na krovnom prihvatu mora bit najmanje 5m viša od građevina mješovite, stambene i javne i društvene namjene od kojih je navedeni krovni prihvat udaljen 50m ili manje.				OPĆA 1 - ČLANAK 45. javni i društveni sadržaji	**a) Primjedba se djelomično prihvaća.** Ograničenja vrijednosti zračenju, tzv. granične vrijednosti za instalaciju, na čitavom prostoru obuhvata GUP-a zbog predostrožnosti ne smiju biti veće od jedne desetine vrijednosti danih preporukom ICNIRP. Antenski prihvat na građevini mora biti najmanje 12 metara viši od svih građevina u krugu od 100 m. **b) Primjedba se ne prihvaća.** Izdvajanje jednonamjenskih građevina iz cjelovitih zona mješovite (M) i mješovite - pretežito stambene (M1) namjene nije u skladu s Odlukom o izradi izmjena i dopuna Generalnog urbanističkog plana Sesveta (Sl.gl.GZ 24/13). **c) Primjedba se djelomično prihvaća.** Članak 45. GUP-a Sesveta dopunit će se zabranom postavljanja antenskih krovnih prihvata u zonama individualne i niske gradnje stambene (S), mješovite (M1, M) i javne i društvene namjene – socijalne (D2), predškolske (D4) i školske (D5) s time da se izuzimaju one građevine javne i društvene, te posebne namjene, koje, sukladno djelatnosti, imaju posebne potrebe za širokopojasnim pristupom preko vlastitog uređaja. Primjedba je obrađena u skladu s ciljevima i programskim polazištima izmjena i dopuna ovog Plana koji su definirani Odlukom o izradi izmjena i dopuna GUP-a Sesveta (Sl.gl. GZ 24/13.) člankom 6. stavkom 2. alinejom 5.	–	izmjena odredbi za provođenje plana

JAVNA RASPRAVA OD 16.06.2014. - 30.06.2014.

REDNI BROJ	KLASA	OZNAKA U GRAFICI	DATUM	PODNOSITELJ	ADRESA PODNOSITELJA	SAŽETAK PRIJEDLOGA	K.Č.BR.	K.O.	KARTA	NAPOMENA	STRUČNI STAV	RANIJI PODNESAK	PREDMET
167	350-01/14-06/184		30.06. 2014.	Sanja Ambriović	Karlovačka 36 10360 Sesvete	a) Traži se da se alineja 5., članka 44. GUP-a grada Zagreba uvrsti u članak 45. GUP-a Sesveta, uz dopunu navedene alineje na način da se dio rečenice "na udaljenosti ne manjoj od visine građevine s krovnim prihvatom (mjereno do najviše točke krovnog prihvata)" promijeni tako da glasi "**na udaljenosti ne manjoj od visine građevine s krovnim prihvatom (mjereno do najviše točke krovnog prihvata), odnosno, ako je ta visina manja od 50m, na udaljenosti ne manjoj od 50m**." b) Traži se izdvajanje jednonamjenskih građevina javnih i društvenih sadržaja i posebne namjene iz cjelovitih zona mješovite (M), mješovite-pretežito stambene (M1) i mješovite-pretežito poslovne namjene (M2) i **formiranje odgovarajućih manjih zona javne i društvene, odnosno posebne namjene**. c) Traži se da se u čl. 45. GUP-a Sesveta doda nova alineja kojom se ne dozvoljava smještaj sklopova pokretnih komunikacija krovnim prihvatima u zonama individualne i niske gradnje, namjene M, M1 i M2, s time da se za krovne prihvate koji su 50m ili manje udaljeni od tih zona i od zone stambene namjene visoke gradnje odredi da visina donjeg ruba (najniže točke) emitera na krovnom prihvatu mora bit najmanje 5m viša od građevina mješovite, stambene i javne i društvene namjene od kojih je navedeni krovni prihvat udaljen 50m ili manje.				OPĆA 1 - ČLANAK 45. javni i društveni sadržaji	**a) Primjedba se djelomično prihvaća.** Ograničenja vrijednosti zračenju, tzv. granične vrijednosti za instalaciju, na čitavom prostoru obuhvata GUP-a zbog predostrožnosti ne smiju biti veće od jedne desetine vrijednosti danih preporukom ICNIRP. Antenski prihvat na građevini mora biti najmanje 12 metara viši od svih građevina u krugu od 100 m. **b) Primjedba se ne prihvaća.** Izdvajanje jednonamjenskih građevina iz cjelovitih zona mješovite (M) i mješovite - pretežito stambene (M1) namjene nije u skladu s Odlukom o izradi izmjena i dopuna Generalnog urbanističkog plana Sesveta (Sl.gl.GZ 24/13). **c) Primjedba se djelomično prihvaća.** Članak 45. GUP-a Sesveta dopunit će se zabranom postavljanja antenskih krovnih prihvata u zonama individualne i niske gradnje stambene (S), mješovite (M1, M) i javne i društvene namjene – socijalne (D2), predškolske (D4) i školske (D5) s time da se izuzimaju one građevine javne i društvene, te posebne namjene, koje, sukladno djelatnosti, imaju posebne potrebe za širokopojasnim pristupom preko vlastitog uređaja. Primjedba je obrađena u skladu s ciljevima i programskim polazištima izmjena i dopuna ovog Plana koji su definirani Odlukom o izradi izmjena i dopuna GUP-a Sesveta (Sl.gl. GZ 24/13.) člankom 6. stavkom 2. alinejom 5.	–	izmjena odredbi za provođenje plana
168	350-01/14-06/185		30.06. 2014.	Vanja Ambriović	Karlovačka 38 10360 Sesvete	a) Traži se da se alineja 5., članka 44. GUP-a grada Zagreba uvrsti u članak 45. GUP-a Sesveta, uz dopunu navedene alineje na način da se dio rečenice "na udaljenosti ne manjoj od visine građevine s krovnim prihvatom (mjereno do najviše točke krovnog prihvata)" promijeni tako da glasi "**na udaljenosti ne manjoj od visine građevine s krovnim prihvatom (mjereno do najviše točke krovnog prihvata), odnosno, ako je ta visina manja od 50m, na udaljenosti ne manjoj od 50m**." b) Traži se izdvajanje jednonamjenskih građevina javnih i društvenih sadržaja i posebne namjene iz cjelovitih zona mješovite (M), mješovite-pretežito stambene (M1) i mješovite-pretežito poslovne namjene (M2) i **formiranje odgovarajućih manjih zona javne i društvene, odnosno posebne namjene**. c) Traži se da se u čl. 45. GUP-a Sesveta doda nova alineja kojom se ne dozvoljava smještaj sklopova pokretnih komunikacija krovnim prihvatima u zonama individualne i niske gradnje, namjene M, M1 i M2, s time da se za krovne prihvate koji su 50m ili manje udaljeni od tih zona i od zone stambene namjene visoke gradnje odredi da visina donjeg ruba (najniže točke) emitera na krovnom prihvatu mora bit najmanje 5m viša od građevina mješovite, stambene i javne i društvene namjene od kojih je navedeni krovni prihvat udaljen 50m ili manje.				OPĆA 1 - ČLANAK 45. javni i društveni sadržaji	**a) Primjedba se djelomično prihvaća.** Ograničenja vrijednosti zračenju, tzv. granične vrijednosti za instalaciju, na čitavom prostoru obuhvata GUP-a zbog predostrožnosti ne smiju biti veće od jedne desetine vrijednosti danih preporukom ICNIRP. Antenski prihvat na građevini mora biti najmanje 12 metara viši od svih građevina u krugu od 100 m. **b) Primjedba se ne prihvaća.** Izdvajanje jednonamjenskih građevina iz cjelovitih zona mješovite (M) i mješovite - pretežito stambene (M1) namjene nije u skladu s Odlukom o izradi izmjena i dopuna Generalnog urbanističkog plana Sesveta (Sl.gl.GZ 24/13). **c) Primjedba se djelomično prihvaća.** Članak 45. GUP-a Sesveta dopunit će se zabranom postavljanja antenskih krovnih prihvata u zonama individualne i niske gradnje stambene (S), mješovite (M1, M) i javne i društvene namjene – socijalne (D2), predškolske (D4) i školske (D5) s time da se izuzimaju one građevine javne i društvene, te posebne namjene, koje, sukladno djelatnosti, imaju posebne potrebe za širokopojasnim pristupom preko vlastitog uređaja. Primjedba je obrađena u skladu s ciljevima i programskim polazištima izmjena i dopuna ovog Plana koji su definirani Odlukom o izradi izmjena i dopuna GUP-a Sesveta (Sl.gl. GZ 24/13.) člankom 6. stavkom 2. alinejom 5.	–	izmjena odredbi za provođenje plana

JAVNA RASPRAVA OD 16.06.2014. - 30.06.2014.

REDNI BROJ	KLASA	OZNAKA U GRAFICI	DATUM	PODNOSITELJ	ADRESA PODNOSITELJA	SAŽETAK PRIJEDLOGA	K.Č.BR.	K.O.	KARTA	NAPOMENA	STRUČNI STAV	RANIJI PODNESAK	PREDMET
169	350-01/14-06/186		30.06. 2014.	Dubravko Posavec	Karlovačka 31 10360 Sesvete	a) Traži se da se alineja 5., članka 44. GUP-a grada Zagreba uvrsti u članak 45. GUP-a Sesveta, uz dopunu navedene alineje na način da se dio rečenice "na udaljenosti ne manjoj od visine građevine s krovnim prihvatom (mjereno do najviše točke krovnog prihvata)" promijeni tako da glasi "**na udaljenosti ne manjoj od visine građevine s krovnim prihvatom (mjereno do najviše točke krovnog prihvata), odnosno, ako je ta visina manja od 50m, na udaljenosti ne manjoj od 50m**." b) Traži se izdvajanje jednonamjenskih građevina javnih i društvenih sadržaja i posebne namjene iz cjelovitih zona mješovite (M), mješovite-pretežito stambene (M1) i mješovite-pretežito poslovne namjene (M2) i **formiranje odgovarajućih manjih zona javne i društvene, odnosno posebne namjene**. c) Traži se da se u čl. 45. GUP-a Sesveta doda nova alineja kojom se ne dozvoljava smještaj sklopova pokretnih komunikacija krovnim prihvatima u zonama individualne i niske gradnje, namjene M, M1 i M2, s time da se za krovne prihvate koji su 50m ili manje udaljeni od tih zona i od zone stambene namjene visoke gradnje odredi da visina donjeg ruba (najniže točke) emitera na krovnom prihvatu mora bit najmanje 5m viša od građevina mješovite, stambene i javne i društvene namjene od kojih je navedeni krovni prihvat udaljen 50m ili manje.				OPĆA 1 - ČLANAK 45. javni i društveni sadržaji	**a) Primjedba se djelomično prihvaća.** Ograničenja vrijednosti zračenju, tzv. granične vrijednosti za instalaciju, na čitavom prostoru obuhvata GUP-a zbog predostrožnosti ne smiju biti veće od jedne desetine vrijednosti danih preporukom ICNIRP. Antenski prihvat na građevini mora biti najmanje 12 metara viši od svih građevina u krugu od 100 m. **b) Primjedba se ne prihvaća.** Izdvajanje jednonamjenskih građevina iz cjelovitih zona mješovite (M) i mješovite - pretežito stambene (M1) namjene nije u skladu s Odlukom o izradi izmjena i dopuna Generalnog urbanističkog plana Sesveta (Sl.gl.GZ 24/13). **c) Primjedba se djelomično prihvaća.** Članak 45. GUP-a Sesveta dopunit će se zabranom postavljanja antenskih krovnih prihvata u zonama individualne i niske gradnje stambene (S), mješovite (M1, M) i javne i društvene namjene – socijalne (D2), predškolske (D4) i školske (D5) s time da se izuzimaju one građevine javne i društvene, te posebne namjene, koje, sukladno djelatnosti, imaju posebne potrebe za širokopojasnim pristupom preko vlastitog uređaja. Primjedba je obrađena u skladu s ciljevima i programskim polazištima izmjena i dopuna ovog Plana koji su definirani Odlukom o izradi izmjena i dopuna GUP-a Sesveta (Sl.gl. GZ 24/13.) člankom 6. stavkom 2. alinejom 5.	–	izmjena odredbi za provođenje plana
170	350-01/14-06/187		30.06. 2014.	Irena Posavec	Karlovačka 31 10360 Sesvete	a) Traži se da se alineja 5., članka 44. GUP-a grada Zagreba uvrsti u članak 45. GUP-a Sesveta, uz dopunu navedene alineje na način da se dio rečenice "na udaljenosti ne manjoj od visine građevine s krovnim prihvatom (mjereno do najviše točke krovnog prihvata)" promijeni tako da glasi "**na udaljenosti ne manjoj od visine građevine s krovnim prihvatom (mjereno do najviše točke krovnog prihvata), odnosno, ako je ta visina manja od 50m, na udaljenosti ne manjoj od 50m**." b) Traži se izdvajanje jednonamjenskih građevina javnih i društvenih sadržaja i posebne namjene iz cjelovitih zona mješovite (M), mješovite-pretežito stambene (M1) i mješovite-pretežito poslovne namjene (M2) i **formiranje odgovarajućih manjih zona javne i društvene, odnosno posebne namjene**. c) Traži se da se u čl. 45. GUP-a Sesveta doda nova alineja kojom se ne dozvoljava smještaj sklopova pokretnih komunikacija krovnim prihvatima u zonama individualne i niske gradnje, namjene M, M1 i M2, s time da se za krovne prihvate koji su 50m ili manje udaljeni od tih zona i od zone stambene namjene visoke gradnje odredi da visina donjeg ruba (najniže točke) emitera na krovnom prihvatu mora bit najmanje 5m viša od građevina mješovite, stambene i javne i društvene namjene od kojih je navedeni krovni prihvat udaljen 50m ili manje.				OPĆA 1 - ČLANAK 45. javni i društveni sadržaji	**a) Primjedba se djelomično prihvaća.** Ograničenja vrijednosti zračenju, tzv. granične vrijednosti za instalaciju, na čitavom prostoru obuhvata GUP-a zbog predostrožnosti ne smiju biti veće od jedne desetine vrijednosti danih preporukom ICNIRP. Antenski prihvat na građevini mora biti najmanje 12 metara viši od svih građevina u krugu od 100 m. **b) Primjedba se ne prihvaća.** Izdvajanje jednonamjenskih građevina iz cjelovitih zona mješovite (M) i mješovite - pretežito stambene (M1) namjene nije u skladu s Odlukom o izradi izmjena i dopuna Generalnog urbanističkog plana Sesveta (Sl.gl.GZ 24/13). **c) Primjedba se djelomično prihvaća.** Članak 45. GUP-a Sesveta dopunit će se zabranom postavljanja antenskih krovnih prihvata u zonama individualne i niske gradnje stambene (S), mješovite (M1, M) i javne i društvene namjene – socijalne (D2), predškolske (D4) i školske (D5) s time da se izuzimaju one građevine javne i društvene, te posebne namjene, koje, sukladno djelatnosti, imaju posebne potrebe za širokopojasnim pristupom preko vlastitog uređaja. Primjedba je obrađena u skladu s ciljevima i programskim polazištima izmjena i dopuna ovog Plana koji su definirani Odlukom o izradi izmjena i dopuna GUP-a Sesveta (Sl.gl. GZ 24/13.) člankom 6. stavkom 2. alinejom 5.	–	izmjena odredbi za provođenje plana

JAVNA RASPRAVA OD 16.06.2014. - 30.06.2014.

REDNI BROJ	KLASA	OZNAKA U GRAFICI	DATUM	PODNOSITELJ	ADRESA PODNOSITELJA	SAŽETAK PRIJEDLOGA	K.Č.BR.	K.O.	KARTA	NAPOMENA	STRUČNI STAV	RANIJI PODNESAK	PREDMET
171	350-01/14-06/188		30.06. 2014.	Krešimir Čulig	Ozaljska 10 10360 Sesvete	a) Traži se da se alineja 5., članka 44. GUP-a grada Zagreba uvrsti u članak 45. GUP-a Sesveta, uz dopunu navedene alineje na način da se dio rečenice "na udaljenosti ne manjoj od visine građevine s krovnim prihvatom (mjereno do najviše točke krovnog prihvata)" promijeni tako da glasi "**na udaljenosti ne manjoj od visine građevine s krovnim prihvatom (mjereno do najviše točke krovnog prihvata), odnosno, ako je ta visina manja od 50m, na udaljenosti ne manjoj od 50m**." b) Traži se izdvajanje jednonamjenskih građevina javnih i društvenih sadržaja i posebne namjene iz cjelovitih zona mješovite (M), mješovite-pretežito stambene (M1) i mješovite-pretežito poslovne namjene (M2) i **formiranje odgovarajućih manjih zona javne i društvene, odnosno posebne namjene**. c) Traži se da se u čl. 45. GUP-a Sesveta doda nova alineja kojom se ne dozvoljava smještaj sklopova pokretnih komunikacija krovnim prihvatima u zonama individualne i niske gradnje, namjene M, M1 i M2, s time da se za krovne prihvate koji su 50m ili manje udaljeni od tih zona i od zone stambene namjene visoke gradnje odredi da visina donjeg ruba (najniže točke) emitera na krovnom prihvatu mora bit najmanje 5m viša od građevina mješovite, stambene i javne i društvene namjene od kojih je navedeni krovni prihvat udaljen 50m ili manje.				OPĆA 1 - ČLANAK 45. javni i društveni sadržaji	**a) Primjedba se djelomično prihvaća.** Ograničenja vrijednosti zračenju, tzv. granične vrijednosti za instalaciju, na čitavom prostoru obuhvata GUP-a zbog predostrožnosti ne smiju biti veće od jedne desetine vrijednosti danih preporukom ICNIRP. Antenski prihvat na građevini mora biti najmanje 12 metara viši od svih građevina u krugu od 100 m. **b) Primjedba se ne prihvaća.** Izdvajanje jednonamjenskih građevina iz cjelovitih zona mješovite (M) i mješovite - pretežito stambene (M1) namjene nije u skladu s Odlukom o izradi izmjena i dopuna Generalnog urbanističkog plana Sesveta (Sl.gl.GZ 24/13). **c) Primjedba se djelomično prihvaća.** Članak 45. GUP-a Sesveta dopunit će se zabranom postavljanja antenskih krovnih prihvata u zonama individualne i niske gradnje stambene (S), mješovite (M1, M) i javne i društvene namjene – socijalne (D2), predškolske (D4) i školske (D5) s time da se izuzimaju one građevine javne i društvene, te posebne namjene, koje, sukladno djelatnosti, imaju posebne potrebe za širokopojasnim pristupom preko vlastitog uređaja. Primjedba je obrađena u skladu s ciljevima i programskim polazištima izmjena i dopuna ovog Plana koji su definirani Odlukom o izradi izmjena i dopuna GUP-a Sesveta (Sl.gl. GZ 24/13.) člankom 6. stavkom 2. alinejom 5.	–	izmjena odredbi za provođenje plana
172	350-01/14-06/189	14/189/16	30.06. 2014.	Katarina Posavec	Karlovačka 31 10360 Sesvete	Primjedbe se odnose na prostor omeđen sa sjevera Bjelovarskom ulicom, sa istoka Jelkovečkom ulicom, sa juga željezničkom prugom, na zapadu je granica određena novim prijedlogom obuhvata UPU Središte Sesveta, prostor obuhvaća parcele oko Karlovačke, Modruške, Bribirske i Ozaljske ulice. a) Traži se da se prostor prenamjeni iz zone mješovite namjene (M) u zonu mješovite-pretežito stambene namjene (M1). b) Traži se da se u urbanim pravilima, 2.1., za predmetni prostor primjene odredbe iz članka 64. važećeg GUP-a Sesveta, stavka 14.b točke 1-11, osobito točka 11, s obzirom da je predmetni prostor po prijedlogu izmjena GUP-a 2014., izuzet iz prostora obuhvata urbanističkog plana uređenja.	1866/11	Sesvete		OPĆA 2 - M u M1, ČL. 64	**a) Primjedba se ne prihvaća.** Predmetni prostor predstavlja šire središte Sesveta - prostor urbaniteta, u kojem se mješovitom namjenom omogućuje gradnja građevina stambene, stambeno-poslovne ili poslovne namjene. **b) Primjedba se prihvaća.** Članak 64. Odluke, Središte Sesveta (2.1.), Detaljna pravila za područja izvan obuhvata plana dopunit će se stavkom b) Na površinama mješovite i stambene namjene. Primjedba je obrađena u skladu s ciljevima i programskim polazištima izmjena i dopuna ovog Plana koji su definirani Odlukom o izradi izmjena i dopuna GUP-a Sesveta (Sl.gl. GZ 24/13.) člankom 6. stavkom 2. alinejom 2.	–	promjena korištenja i namjene prostora, izmjena odrednica urbanog pravila
173	350-01/14-06/190	14/190/16	30.06. 2014.	Irena Posavec	Karlovačka 31 10360 Sesvete	Primjedbe se odnose na prostor omeđen sa sjevera Bjelovarskom ulicom, sa istoka Jelkovečkom ulicom, sa juga željezničkom prugom, na zapadu je granica određena novim prijedlogom obuhvata UPU Središte Sesveta, prostor obuhvaća parcele oko Karlovačke, Modruške, Bribirske i Ozaljske ulice. a) Traži se da se prostor prenamjeni iz zone mješovite namjene (M) u zonu mješovite-pretežito stambene namjene (M1). b) Traži se da se u urbanim pravilima, 2.1., za predmetni prostor primjene odredbe iz članka 64. važećeg GUP-a Sesveta, stavka 14.b točke 1-11, osobito točka 11, s obzirom da je predmetni prostor po prijedlogu izmjena GUP-a 2014., izuzet iz prostora obuhvata urbanističkog plana uređenja.	1866/1	Sesvete		OPĆA 2 - M u M1, ČL. 64	**a) Primjedba se ne prihvaća.** Predmetni prostor predstavlja šire središte Sesveta - prostor urbaniteta, u kojem se mješovitom namjenom omogućuje gradnja građevina stambene, stambeno-poslovne ili poslovne namjene. **b) Primjedba se prihvaća.** Članak 64. Odluke, Središte Sesveta (2.1.), Detaljna pravila za područja izvan obuhvata plana dopunit će se stavkom b) Na površinama mješovite i stambene namjene. Primjedba je obrađena u skladu s ciljevima i programskim polazištima izmjena i dopuna ovog Plana koji su definirani Odlukom o izradi izmjena i dopuna GUP-a Sesveta (Sl.gl. GZ 24/13.) člankom 6. stavkom 2. alinejom 2.	–	promjena korištenja i namjene prostora, izmjena odrednica urbanog pravila

JAVNA RASPRAVA OD 16.06.2014. - 30.06.2014.

REDNI BROJ	KLASA	OZNAKA U GRAFICI	DATUM	PODNOSITELJ	ADRESA PODNOSITELJA	SAŽETAK PRIJEDLOGA	K.Č.BR.	K.O.	KARTA	NAPOMENA	STRUČNI STAV	RANIJI PODNESAK	PREDMET
174	350-01/14-06/191	14/191/16	30.06.2014.	Irena Posavec	Karlovačka 31 10360 Sesvete	Traži se da se u članak 75. GUP-a, pod točkom 3. vrijedni parkovi, vrtovi i drvoredi, uvrsti skupina stabala u Bjelovarskoj ulici 11-13 te skupina borova i čempresa u Bribirskoj ulici nasuprot kućnih brojeva 1-7.	1866/1	Sesvete	ZG-29	OPĆA 3 - ČL. 75	**Primjedba se ne prihvaća.** - Zaštita pojedinih dijelova prirode i pojedinačnih stabala utvrđena je u GUP-u Sesveta temeljem Elaborata GUP Sesveta - Konzervatorska podloga - nepokretna kulturna dobra, II Evidentirani dijelovi prirode s uvjetima uređenja i korištenja, a koju je izradio Gradski zavod za zaštitu spomenika kulture i prirode, (2001., revizija 2010., izmjene i dopune 2012.). Proširenje planske zaštite na pojedine evidentirane dijelove prirode potrebno je dokumentirati izmjenom i dopunom navedenog elaborata, a što nije u skladu s Odlukom o izradi izmjena i dopuna Generalnog urbanističkog plana Sesveta (Sl.gl.GZ 24/13).	–	zaštita
175	350-01/14-06/192	14/192/16	30.06.2014.	Dubravko Posavec	Karlovačka 31 10360 Sesvete	Traži se da se u članak 75. GUP-a, pod točkom 3. vrijedni parkovi, vrtovi i drvoredi, uvrsti skupina stabala u Bjelovarskoj ulici 11-13 te skupina borova i čempresa u Bribirskoj ulici nasuprot kućnih brojeva 1-7.	1866/1	Sesvete	ZG-29	OPĆA 3 - ČL. 75	**Primjedba se ne prihvaća.** - Zaštita pojedinih dijelova prirode i pojedinačnih stabala utvrđena je u GUP-u Sesveta temeljem Elaborata GUP Sesveta - Konzervatorska podloga - nepokretna kulturna dobra, II Evidentirani dijelovi prirode s uvjetima uređenja i korištenja, a koju je izradio Gradski zavod za zaštitu spomenika kulture i prirode, (2001., revizija 2010., izmjene i dopune 2012.). Proširenje planske zaštite na pojedine evidentirane dijelove prirode potrebno je dokumentirati izmjenom i dopunom navedenog elaborata, a što nije u skladu s Odlukom o izradi izmjena i dopuna Generalnog urbanističkog plana Sesveta (Sl.gl.GZ 24/13).	–	zaštita
176	350-01/14-06/193	14/193/16	30.06.2014.	Dubravko Posavec	Karlovačka 31 10360 Sesvete	Primjedbe se odnose na prostor omeđen sa sjevera Bjelovarskom ulicom, sa istoka Jelkovečkom ulicom, sa juga željezničkom prugom, na zapadu je granica određena novim prijedlogom obuhvata UPU Središte Sesveta, prostor obuhvaća parcele oko Karlovačke, Modruške, Bribirske i Ozaljske ulice. a) Traži se da se prostor prenamjeni iz zone mješovite namjene (M) u zonu mješovite-pretežito stambene namjene (M1). b) Traži se da se u urbanim pravilima, 2.1., za predmetni prostor primjene odredbe iz članka 64. važećeg GUP-a Sesveta, stavka 14.b točke 1-11, osobito točka 11, s obzirom da je predmetni prostor po prijedlogu izmjena GUP-a 2014., izuzet iz prostora obuhvata urbanističkog plana uređenja.	1866/1	Sesvete		OPĆA 2 - M u M1, ČL. 64	**a) Primjedba se ne prihvaća.** Predmetni prostor predstavlja šire središte Sesveta - prostor urbaniteta, u kojem se mješovitom namjenom omogućuje gradnja građevina stambene, stambeno-poslovne ili poslovne namjene. **b) Primjedba se prihvaća.** Članak 64. Odluke, Središte Sesveta (2.1.), Detaljna pravila za područja izvan obuhvata plana dopunit će se stavkom b) Na površinama mješovite i stambene namjene. Primjedba je obrađena u skladu s ciljevima i programskim polazištima izmjena i dopuna ovog Plana koji su definirani Odlukom o izradi izmjena i dopuna GUP-a Sesveta (Sl.gl. GZ 24/13.) člankom 6. stavkom 2. alinejom 2.	–	promjena korištenja i namjene prostora, izmjena odrednica urbanog pravila
177	350-01/14-06/194	14/194/16	30.06.2014.	Božidar Posavec	Karlovačka 31 10360 Sesvete	Primjedbe se odnose na prostor omeđen sa sjevera Bjelovarskom ulicom, sa istoka Jelkovečkom ulicom, sa juga željezničkom prugom, na zapadu je granica određena novim prijedlogom obuhvata UPU Središte Sesveta, prostor obuhvaća parcele oko Karlovačke, Modruške, Bribirske i Ozaljske ulice. a) Traži se da se prostor prenamjeni iz zone mješovite namjene (M) u zonu mješovite-pretežito stambene namjene (M1). b) Traži se da se u urbanim pravilima, 2.1., za predmetni prostor primjene odredbe iz članka 64. važećeg GUP-a Sesveta, stavka 14.b točke 1-11, osobito točka 11, s obzirom da je predmetni prostor po prijedlogu izmjena GUP-a 2014., izuzet iz prostora obuhvata urbanističkog plana uređenja.	1866/1	Sesvete		OPĆA 2 - M u M1, ČL. 64	**a) Primjedba se ne prihvaća.** Predmetni prostor predstavlja šire središte Sesveta - prostor urbaniteta, u kojem se mješovitom namjenom omogućuje gradnja građevina stambene, stambeno-poslovne ili poslovne namjene. **b) Primjedba se prihvaća.** Članak 64. Odluke, Središte Sesveta (2.1.), Detaljna pravila za područja izvan obuhvata plana dopunit će se stavkom b) Na površinama mješovite i stambene namjene. Primjedba je obrađena u skladu s ciljevima i programskim polazištima izmjena i dopuna ovog Plana koji su definirani Odlukom o izradi izmjena i dopuna GUP-a Sesveta (Sl.gl. GZ 24/13.) člankom 6. stavkom 2. alinejom 2.	–	promjena korištenja i namjene prostora, izmjena odrednica urbanog pravila

JAVNA RASPRAVA OD 16.06.2014. - 30.06.2014.

REDNI BROJ	KLASA	OZNAKA U GRAFICI	DATUM	PODNOSITELJ	ADRESA PODNOSITELJA	SAŽETAK PRIJEDLOGA	K.Č.BR.	K.O.	KARTA	NAPOMENA	STRUČNI STAV	RANIJI PODNESAK	PREDMET
178	350-01/14-06/195	14/195/16	30.06. 2014.	Božidar Posavec	Karlovačka 31 10360 Sesvete	Traži se da se u članak 75. GUP-a, pod točkom 3. vrijedni parkovi, vrtovi i drvoredi, uvrsti skupina stabala u Bjelovarskoj ulici 11-13 te skupina borova i čempresa u Bribirskoj ulici nasuprot kućnih brojeva 1-7.	1866/1	Sesvete	ZG-29	OPĆA 3 - ČL. 75	**Primjedba se ne prihvaća.** - Zaštita pojedinih dijelova prirode i pojedinačnih stabala utvrđena je u GUP-u Sesveta temeljem Elaborata GUP Sesveta - Konzervatorska podloga - nepokretna kulturna dobra, II Evidentirani dijelovi prirode s uvjetima uređenja i korištenja, a koju je izradio Gradski zavod za zaštitu spomenika kulture i prirode, (2001., revizija 2010., izmjene i dopune 2012.). Proširenje planske zaštite na pojedine evidentirane dijelove prirode potrebno je dokumentirati izmjenom i dopunom navedenog elaborata, a što nije u skladu s Odlukom o izradi izmjena i dopuna Generalnog urbanističkog plana Sesveta (Sl.gl.GZ 24/13).	–	zaštita
179	350-01/14-06/196		30.06. 2014.	Vanja Ambriović	Karlovačka 31 10360 Sesvete	Primjedbe se odnose na prostor omeđen sa sjevera Bjelovarskom ulicom, sa istoka Jelkovečkom ulicom, sa juga željezničkom prugom, na zapadu je granica određena novim prijedlogom obuhvata UPU Središte Sesveta, prostor obuhvaća parcele oko Karlovačke, Modruške, Bribirske i Ozaljske ulice. a) Traži se da se prostor prenamjeni iz zone mješovite namjene (M) u zonu mješovite-pretežito stambene namjene (M1). b) Traži se da se u urbanim pravilima, 2.1., za predmetni prostor primjene odredbe iz članka 64. važećeg GUP-a Sesveta, stavka 14.b točke 1-11, osobito točka 11, s obzirom da je predmetni prostor po prijedlogu izmjena GUP-a 2014., izuzet iz prostora obuhvata urbanističkog plana uređenja.		Sesvete		OPĆA 2 - M u M1, ČL. 64	**a) Primjedba se ne prihvaća.** Predmetni prostor predstavlja šire središte Sesveta - prostor urbaniteta, u kojem se mješovitom namjenom omogućuje gradnja građevina stambene, stambeno-poslovne ili poslovne namjene. **b) Primjedba se prihvaća.** Članak 64. Odluke, Središte Sesveta (2.1.), Detaljna pravila za područja izvan obuhvata plana dopunit će se stavkom b) Na površinama mješovite i stambene namjene. Primjedba je obrađena u skladu s ciljevima i programskim polazištima izmjena i dopuna ovog Plana koji su definirani Odlukom o izradi izmjena i dopuna GUP-a Sesveta (Sl.gl. GZ 24/13.) člankom 6. stavkom 2. alinejom 2.	–	promjena korištenja i namjene prostora, izmjena odrednica urbanog pravila
180	350-01/14-06/197		30.06. 2014.	Sanja Ambriović	Karlovačka 36 10360 Sesvete	Traži se da se u članak 75. GUP-a, pod točkom 3. vrijedni parkovi, vrtovi i drvoredi, uvrsti skupina stabala u Bjelovarskoj ulici 11-13 te skupina borova i čempresa u Bribirskoj ulici nasuprot kućnih brojeva 1-7.		Sesvete		OPĆA 3 - ČL. 75	**Primjedba se ne prihvaća.** - Zaštita pojedinih dijelova prirode i pojedinačnih stabala utvrđena je u GUP-u Sesveta temeljem Elaborata GUP Sesveta - Konzervatorska podloga - nepokretna kulturna dobra, II Evidentirani dijelovi prirode s uvjetima uređenja i korištenja, a koju je izradio Gradski zavod za zaštitu spomenika kulture i prirode, (2001., revizija 2010., izmjene i dopune 2012.). Proširenje planske zaštite na pojedine evidentirane dijelove prirode potrebno je dokumentirati izmjenom i dopunom navedenog elaborata, a što nije u skladu s Odlukom o izradi izmjena i dopuna Generalnog urbanističkog plana Sesveta (Sl.gl.GZ 24/13).	–	zaštita
181	350-01/14-06/198		30.06. 2014.	Vanja Ambriović	Karlovačka 38 10360 Sesvete	Traži se da se u članak 75. GUP-a, pod točkom 3. vrijedni parkovi, vrtovi i drvoredi, uvrsti skupina stabala u Bjelovarskoj ulici 11-13 te skupina borova i čempresa u Bribirskoj ulici nasuprot kućnih brojeva 1-7.		Sesvete		OPĆA 3 - ČL. 75	**Primjedba se ne prihvaća.** - Zaštita pojedinih dijelova prirode i pojedinačnih stabala utvrđena je u GUP-u Sesveta temeljem Elaborata GUP Sesveta - Konzervatorska podloga - nepokretna kulturna dobra, II Evidentirani dijelovi prirode s uvjetima uređenja i korištenja, a koju je izradio Gradski zavod za zaštitu spomenika kulture i prirode, (2001., revizija 2010., izmjene i dopune 2012.). Proširenje planske zaštite na pojedine evidentirane dijelove prirode potrebno je dokumentirati izmjenom i dopunom navedenog elaborata, a što nije u skladu s Odlukom o izradi izmjena i dopuna Generalnog urbanističkog plana Sesveta (Sl.gl.GZ 24/13).	–	zaštita

JAVNA RASPRAVA OD 16.06.2014. - 30.06.2014.

REDNI BROJ	KLASA	OZNAKA U GRAFICI	DATUM	PODNOSITELJ	ADRESA PODNOSITELJA	SAŽETAK PRIJEDLOGA	K.Č.BR.	K.O.	KARTA	NAPOMENA	STRUČNI STAV	RANIJI PODNESAK	PREDMET
182	350-01/14-06/199		30.06. 2014.	Sanja Ambriović	Karlovačka 36 10360 Sesvete	Primjedbe se odnose na prostor omeđen sa sjevera Bjelovarskom ulicom, sa istoka Jelkovečkom ulicom, sa juga željezničkom prugom, na zapadu je granica određena novim prijedlogom obuhvata UPU Središte Sesveta, prostor obuhvaća parcele oko Karlovačke, Modruške, Bribirske i Ozaljske ulice. a) Traži se da se prostor prenamjeni iz zone mješovite namjene (M) u zonu mješovite-pretežito stambene namjene (M1). b) Traži se da se u urbanim pravilima, 2.1., za predmetni prostor primjene odredbe iz članka 64. važećeg GUP-a Sesveta, stavka 14.b točke 1-11, osobito točka 11, s obzirom da je predmetni prostor po prijedlogu izmjena GUP-a 2014., izuzet iz prostora obuhvata urbanističkog plana uređenja.		Sesvete		OPĆA 2 - M u M1, ČL. 64	**a) Primjedba se ne prihvaća.** Predmetni prostor predstavlja šire središte Sesveta - prostor urbaniteta, u kojem se mješovitom namjenom omogućuje gradnja građevina stambene, stambeno-poslovne ili poslovne namjene. **b) Primjedba se prihvaća.** Članak 64. Odluke, Središte Sesveta (2.1.), Detaljna pravila za područja izvan obuhvata plana dopunit će se stavkom b) Na površinama mješovite i stambene namjene. Primjedba je obrađena u skladu s ciljevima i programskim polazištima izmjena i dopuna ovog Plana koji su definirani Odlukom o izradi izmjena i dopuna GUP-a Sesveta (Sl.gl. GZ 24/13.) člankom 6. stavkom 2. alinejom 2.	–	promjena korištenja i namjene prostora, izmjena odrednica urbanog pravila
183	350-01/14-06/200		30.06. 2014.	Hrvoje Ambriović	Karlovačka 36 10360 Sesvete	Primjedbe se odnose na prostor omeđen sa sjevera Bjelovarskom ulicom, sa istoka Jelkovečkom ulicom, sa juga željezničkom prugom, na zapadu je granica određena novim prijedlogom obuhvata UPU Središte Sesveta, prostor obuhvaća parcele oko Karlovačke, Modruške, Bribirske i Ozaljske ulice. a) Traži se da se prostor prenamjeni iz zone mješovite namjene (M) u zonu mješovite-pretežito stambene namjene (M1). b) Traži se da se u urbanim pravilima, 2.1., za predmetni prostor primjene odredbe iz članka 64. važećeg GUP-a Sesveta, stavka 14.b točke 1-11, osobito točka 11, s obzirom da je predmetni prostor po prijedlogu izmjena GUP-a 2014., izuzet iz prostora obuhvata urbanističkog plana uređenja.		Sesvete		OPĆA 2 - M u M1, ČL. 64	**a) Primjedba se ne prihvaća.** Predmetni prostor predstavlja šire središte Sesveta - prostor urbaniteta, u kojem se mješovitom namjenom omogućuje gradnja građevina stambene, stambeno-poslovne ili poslovne namjene. **b) Primjedba se prihvaća.** Članak 64. Odluke, Središte Sesveta (2.1.), Detaljna pravila za područja izvan obuhvata plana dopunit će se stavkom b) Na površinama mješovite i stambene namjene. Primjedba je obrađena u skladu s ciljevima i programskim polazištima izmjena i dopuna ovog Plana koji su definirani Odlukom o izradi izmjena i dopuna GUP-a Sesveta (Sl.gl. GZ 24/13.) člankom 6. stavkom 2. alinejom 2.	–	promjena korištenja i namjene prostora, izmjena odrednica urbanog pravila
184	350-01/14-06/201		30.06. 2014.	Hrvoje Ambrović	Karlovačka 36 10360 Sesvete	Traži se da se u članak 75. GUP-a, pod točkom 3. vrijedni parkovi, vrtovi i drvoredi, uvrsti skupina stabala u Bjelovarskoj ulici 11-13 te skupina borova i čempresa u Bribirskoj ulici nasuprot kućnih brojeva 1-7.		Sesvete		OPĆA 3 - ČL. 75	**Primjedba se ne prihvaća.** - Zaštita pojedinih dijelova prirode i pojedinačnih stabala utvrđena je u GUP-u Sesveta temeljem Elaborata GUP Sesveta - Konzervatorska podloga - nepokretna kulturna dobra, II Evidentirani dijelovi prirode s uvjetima uređenja i korištenja, a koju je izradio Gradski zavod za zaštitu spomenika kulture i prirode, (2001., revizija 2010., izmjene i dopune 2012.). Proširenje planske zaštite na pojedine evidentirane dijelove prirode potrebno je dokumentirati izmjenom i dopunom navedenog elaborata, a što nije u skladu s Odlukom o izradi izmjena i dopuna Generalnog urbanističkog plana Sesveta (Sl.gl.GZ 24/13).	–	zaštita
185	350-01/14-06/202		30.06. 2014.	Andreja Ambriović Ristov	Karlovačka 40 10360 Sesvete	Traži se da se u članak 75. GUP-a, pod točkom 3. vrijedni parkovi, vrtovi i drvoredi, uvrsti skupina stabala u Bjelovarskoj ulici 11-13 te skupina borova i čempresa u Bribirskoj ulici nasuprot kućnih brojeva 1-7.		Sesvete		OPĆA 3 - ČL. 75	**Primjedba se ne prihvaća.** - Zaštita pojedinih dijelova prirode i pojedinačnih stabala utvrđena je u GUP-u Sesveta temeljem Elaborata GUP Sesveta - Konzervatorska podloga - nepokretna kulturna dobra, II Evidentirani dijelovi prirode s uvjetima uređenja i korištenja, a koju je izradio Gradski zavod za zaštitu spomenika kulture i prirode, (2001., revizija 2010., izmjene i dopune 2012.). Proširenje planske zaštite na pojedine evidentirane dijelove prirode potrebno je dokumentirati izmjenom i dopunom navedenog elaborata, a što nije u skladu s Odlukom o izradi izmjena i dopuna Generalnog urbanističkog plana Sesveta (Sl.gl.GZ 24/13).	–	zaštita

JAVNA RASPRAVA OD 16.06.2014. - 30.06.2014.

REDNI BROJ	KLASA	OZNAKA U GRAFICI	DATUM	PODNOSITELJ	ADRESA PODNOSITELJA	SAŽETAK PRIJEDLOGA	K.Č.BR.	K.O.	KARTA	NAPOMENA	STRUČNI STAV	RANIJI PODNESAK	PREDMET
186	350-01/14-06/203		30.06. 2014.	Anđelina Bokić Sabolić	Ozaljska 24 10360 Sesvete	Traži se da se u članak 75. GUP-a, pod točkom 3. vrijedni parkovi, vrtovi i drvoredi, uvrsti skupina stabala u Bjelovarskoj ulici 11-13 te skupina borova i čempresa u Bribirskoj ulici nasuprot kućnih brojeva 1-7.		Sesvete		OPĆA 3 - ČL. 75	**Primjedba se ne prihvaća.** - Zaštita pojedinih dijelova prirode i pojedinačnih stabala utvrđena je u GUP-u Sesveta temeljem Elaborata GUP Sesveta - Konzervatorska podloga - nepokretna kulturna dobra, II Evidentirani dijelovi prirode s uvjetima uređenja i korištenja, a koju je izradio Gradski zavod za zaštitu spomenika kulture i prirode, (2001., revizija 2010., izmjene i dopune 2012.). Proširenje planske zaštite na pojedine evidentirane dijelove prirode potrebno je dokumentirati izmjenom i dopunom navedenog elaborata, a što nije u skladu s Odlukom o izradi izmjena i dopuna Generalnog urbanističkog plana Sesveta (Sl.gl.GZ 24/13).	–	zaštita
187	350-01/14-06/204		30.06. 2014.	Anđelina Bokić Sabolić	Ozaljska 24 10360 Sesvete	Primjedbe se odnose na prostor omeđen sa sjevera Bjelovarskom ulicom, sa istoka Jelkovečkom ulicom, sa juga željezničkom prugom, na zapadu je granica određena novim prijedlogom obuhvata UPU Središte Sesveta, prostor obuhvaća parcele oko Karlovačke, Modruške, Bribirske i Ozaljske ulice. a) Traži se da se prostor prenamjeni iz zone mješovite namjene (M) u zonu mješovite-pretežito stambene namjene (M1). b) Traži se da se u urbanim pravilima, 2.1., za predmetni prostor primjene odredbe iz članka 64. važećeg GUP-a Sesveta, stavka 14.b točke 1-11, osobito točka 11, s obzirom da je predmetni prostor po prijedlogu izmjena GUP-a 2014., izuzet iz prostora obuhvata urbanističkog plana uređenja.		Sesvete		OPĆA 2 - M u M1, ČL. 64	**a) Primjedba se ne prihvaća.** Predmetni prostor predstavlja šire središte Sesveta - prostor urbaniteta, u kojem se mješovitom namjenom omogućuje gradnja građevina stambene, stambeno-poslovne ili poslovne namjene. **b) Primjedba se prihvaća.** Članak 64. Odluke, Središte Sesveta (2.1.), Detaljna pravila za područja izvan obuhvata plana dopunit će se stavkom b) Na površinama mješovite i stambene namjene. Primjedba je obrađena u skladu s ciljevima i programskim polazištima izmjena i dopuna ovog Plana koji su definirani Odlukom o izradi izmjena i dopuna GUP-a Sesveta (Sl.gl. GZ 24/13.) člankom 6. stavkom 2. alinejom 2.	–	promjena korištenja i namjene prostora, izmjena odrednica urbanog pravila
188	350-01/14-06/205		30.06. 2014.	Damir Paulik	Karlovačka 28 10360 Sesvete	Primjedbe se odnose na prostor omeđen sa sjevera Bjelovarskom ulicom, sa istoka Jelkovečkom ulicom, sa juga željezničkom prugom, na zapadu je granica određena novim prijedlogom obuhvata UPU Središte Sesveta, prostor obuhvaća parcele oko Karlovačke, Modruške, Bribirske i Ozaljske ulice. a) Traži se da se prostor prenamjeni iz zone mješovite namjene (M) u zonu mješovite-pretežito stambene namjene (M1). b) Traži se da se u urbanim pravilima, 2.1., za predmetni prostor primjene odredbe iz članka 64. važećeg GUP-a Sesveta, stavka 14.b točke 1-11, osobito točka 11, s obzirom da je predmetni prostor po prijedlogu izmjena GUP-a 2014., izuzet iz prostora obuhvata urbanističkog plana uređenja.		Sesvete		OPĆA 2 - M u M1, ČL. 64	**a) Primjedba se ne prihvaća.** Predmetni prostor predstavlja šire središte Sesveta - prostor urbaniteta, u kojem se mješovitom namjenom omogućuje gradnja građevina stambene, stambeno-poslovne ili poslovne namjene. **b) Primjedba se prihvaća.** Članak 64. Odluke, Središte Sesveta (2.1.), Detaljna pravila za područja izvan obuhvata plana dopunit će se stavkom b) Na površinama mješovite i stambene namjene. Primjedba je obrađena u skladu s ciljevima i programskim polazištima izmjena i dopuna ovog Plana koji su definirani Odlukom o izradi izmjena i dopuna GUP-a Sesveta (Sl.gl. GZ 24/13.) člankom 6. stavkom 2. alinejom 2.	–	promjena korištenja i namjene prostora, izmjena odrednica urbanog pravila
189	350-01/14-06/206		30.06. 2014.	Damir Paulik	Karlovačka 28 10360 Sesvete	Traži se da se u članak 75. GUP-a, pod točkom 3. vrijedni parkovi, vrtovi i drvoredi, uvrsti skupina stabala u Bjelovarskoj ulici 11-13 te skupina borova i čempresa u Bribirskoj ulici nasuprot kućnih brojeva 1-7.		Sesvete		OPĆA 3 - ČL. 75	**Primjedba se ne prihvaća.** - Zaštita pojedinih dijelova prirode i pojedinačnih stabala utvrđena je u GUP-u Sesveta temeljem Elaborata GUP Sesveta - Konzervatorska podloga - nepokretna kulturna dobra, II Evidentirani dijelovi prirode s uvjetima uređenja i korištenja, a koju je izradio Gradski zavod za zaštitu spomenika kulture i prirode, (2001., revizija 2010., izmjene i dopune 2012.). Proširenje planske zaštite na pojedine evidentirane dijelove prirode potrebno je dokumentirati izmjenom i dopunom navedenog elaborata, a što nije u skladu s Odlukom o izradi izmjena i dopuna Generalnog urbanističkog plana Sesveta (Sl.gl.GZ 24/13).	–	zaštita

JAVNA RASPRAVA OD 16.06.2014. - 30.06.2014.

REDNI BROJ	KLASA	OZNAKA U GRAFICI	DATUM	PODNOSITELJ	ADRESA PODNOSITELJA	SAŽETAK PRIJEDLOGA	K.Č.BR.	K.O.	KARTA	NAPOMENA	STRUČNI STAV	RANIJI PODNESAK	PREDMET
190	350-01/14-06/207		30.06. 2014.	Maja Dabac	Ozaljska 17 10360 Sesvete	Traži se da se u članak 75. GUP-a, pod točkom 3. vrijedni parkovi, vrtovi i drvoredi, uvrsti skupina stabala u Bjelovarskoj ulici 11-13 te skupina borova i čempresa u Bribirskoj ulici nasuprot kućnih brojeva 1-7.		Sesvete		OPĆA 3 - ČL. 75	**Primjedba se ne prihvaća.** - Zaštita pojedinih dijelova prirode i pojedinačnih stabala utvrđena je u GUP-u Sesveta temeljem Elaborata GUP Sesveta - Konzervatorska podloga - nepokretna kulturna dobra, II Evidentirani dijelovi prirode s uvjetima uređenja i korištenja, a koju je izradio Gradski zavod za zaštitu spomenika kulture i prirode, (2001., revizija 2010., izmjene i dopune 2012.). Proširenje planske zaštite na pojedine evidentirane dijelove prirode potrebno je dokumentirati izmjenom i dopunom navedenog elaborata, a što nije u skladu s Odlukom o izradi izmjena i dopuna Generalnog urbanističkog plana Sesveta (Sl.gl.GZ 24/13).	–	zaštita
191	350-01/14-06/208		30.06. 2014.	Maja Dabac	Ozaljska 17 10360 Sesvete	Primjedbe se odnose na prostor omeđen sa sjevera Bjelovarskom ulicom, sa istoka Jelkovečkom ulicom, sa juga željezničkom prugom, na zapadu je granica određena novim prijedlogom obuhvata UPU Središte Sesveta, prostor obuhvaća parcele oko Karlovačke, Modruške, Bribirske i Ozaljske ulice. a) Traži se da se prostor prenamjeni iz zone mješovite namjene (M) u zonu mješovite-pretežito stambene namjene (M1). b) Traži se da se u urbanim pravilima, 2.1., za predmetni prostor primjene odredbe iz članka 64. važećeg GUP-a Sesveta, stavka 14.b točke 1-11, osobito točka 11, s obzirom da je predmetni prostor po prijedlogu izmjena GUP-a 2014., izuzet iz prostora obuhvata urbanističkog plana uređenja.		Sesvete		OPĆA 2 - M u M1, ČL. 64	**a) Primjedba se ne prihvaća.** Predmetni prostor predstavlja šire središte Sesveta - prostor urbaniteta, u kojem se mješovitom namjenom omogućuje gradnja građevina stambene, stambeno-poslovne ili poslovne namjene. **b) Primjedba se prihvaća.** Članak 64. Odluke, Središte Sesveta (2.1.), Detaljna pravila za područja izvan obuhvata plana dopunit će se stavkom b) Na površinama mješovite i stambene namjene. Primjedba je obrađena u skladu s ciljevima i programskim polazištima izmjena i dopuna ovog Plana koji su definirani Odlukom o izradi izmjena i dopuna GUP-a Sesveta (Sl.gl. GZ 24/13.) člankom 6. stavkom 2. alinejom 2.	–	promjena korištenja i namjene prostora, izmjena odrednica urbanog pravila
192	350-01/14-06/209		30.06. 2014.	Tatjana Gajski	Ozaljska 23 10360 Sesvete	Primjedbe se odnose na prostor omeđen sa sjevera Bjelovarskom ulicom, sa istoka Jelkovečkom ulicom, sa juga željezničkom prugom, na zapadu je granica određena novim prijedlogom obuhvata UPU Središte Sesveta, prostor obuhvaća parcele oko Karlovačke, Modruške, Bribirske i Ozaljske ulice. a) Traži se da se prostor prenamjeni iz zone mješovite namjene (M) u zonu mješovite-pretežito stambene namjene (M1). b) Traži se da se u urbanim pravilima, 2.1., za predmetni prostor primjene odredbe iz članka 64. važećeg GUP-a Sesveta, stavka 14.b točke 1-11, osobito točka 11, s obzirom da je predmetni prostor po prijedlogu izmjena GUP-a 2014., izuzet iz prostora obuhvata urbanističkog plana uređenja.		Sesvete		OPĆA 2 - M u M1, ČL. 64	**a) Primjedba se ne prihvaća.** Predmetni prostor predstavlja šire središte Sesveta - prostor urbaniteta, u kojem se mješovitom namjenom omogućuje gradnja građevina stambene, stambeno-poslovne ili poslovne namjene. **b) Primjedba se prihvaća.** Članak 64. Odluke, Središte Sesveta (2.1.), Detaljna pravila za područja izvan obuhvata plana dopunit će se stavkom b) Na površinama mješovite i stambene namjene. Primjedba je obrađena u skladu s ciljevima i programskim polazištima izmjena i dopuna ovog Plana koji su definirani Odlukom o izradi izmjena i dopuna GUP-a Sesveta (Sl.gl. GZ 24/13.) člankom 6. stavkom 2. alinejom 2.	–	promjena korištenja i namjene prostora, izmjena odrednica urbanog pravila
193	350-01/14-06/210		30.06. 2014.	Tatjana Gajski	Ozaljska 23 10360 Sesvete	Traži se da se u članak 75. GUP-a, pod točkom 3. vrijedni parkovi, vrtovi i drvoredi, uvrsti skupina stabala u Bjelovarskoj ulici 11-13 te skupina borova i čempresa u Bribirskoj ulici nasuprot kućnih brojeva 1-7.		Sesvete		OPĆA 3 - ČL. 75	**Primjedba se ne prihvaća.** - Zaštita pojedinih dijelova prirode i pojedinačnih stabala utvrđena je u GUP-u Sesveta temeljem Elaborata GUP Sesveta - Konzervatorska podloga - nepokretna kulturna dobra, II Evidentirani dijelovi prirode s uvjetima uređenja i korištenja, a koju je izradio Gradski zavod za zaštitu spomenika kulture i prirode, (2001., revizija 2010., izmjene i dopune 2012.). Proširenje planske zaštite na pojedine evidentirane dijelove prirode potrebno je dokumentirati izmjenom i dopunom navedenog elaborata, a što nije u skladu s Odlukom o izradi izmjena i dopuna Generalnog urbanističkog plana Sesveta (Sl.gl.GZ 24/13).	–	zaštita

JAVNA RASPRAVA OD 16.06.2014. - 30.06.2014.

REDNI BROJ	KLASA	OZNAKA U GRAFICI	DATUM	PODNOSITELJ	ADRESA PODNOSITELJA	SAŽETAK PRIJEDLOGA	K.Č.BR.	K.O.	KARTA	NAPOMENA	STRUČNI STAV	RANIJI PODNESAK	PREDMET
194	350-01/14-06/211		30.06. 2014.	Maja Vrhovčak	Ozaljska 21 10360 Sesvete	Traži se da se u članak 75. GUP-a, pod točkom 3. vrijedni parkovi, vrtovi i drvoredi, uvrsti skupina stabala u Bjelovarskoj ulici 11-13 te skupina borova i čempresa u Bribirskoj ulici nasuprot kućnih brojeva 1-7.		Sesvete		OPĆA 3 - ČL. 75	**Primjedba se ne prihvaća.** - Zaštita pojedinih dijelova prirode i pojedinačnih stabala utvrđena je u GUP-u Sesveta temeljem Elaborata GUP Sesveta - Konzervatorska podloga - nepokretna kulturna dobra, II Evidentirani dijelovi prirode s uvjetima uređenja i korištenja, a koju je izradio Gradski zavod za zaštitu spomenika kulture i prirode, (2001., revizija 2010., izmjene i dopune 2012.). Proširenje planske zaštite na pojedine evidentirane dijelove prirode potrebno je dokumentirati izmjenom i dopunom navedenog elaborata, a što nije u skladu s Odlukom o izradi izmjena i dopuna Generalnog urbanističkog plana Sesveta (Sl.gl.GZ 24/13).	–	zaštita
195	350-01/14-06/212		30.06. 2014.	Maja Vrhovčak	Ozaljska 21 10360 Sesvete	Primjedbe se odnose na prostor omeđen sa sjevera Bjelovarskom ulicom, sa istoka Jelkovečkom ulicom, sa juga željezničkom prugom, na zapadu je granica određena novim prijedlogom obuhvata UPU Središte Sesveta, prostor obuhvaća parcele oko Karlovačke, Modruške, Bribirske i Ozaljske ulice. a) Traži se da se prostor prenamjeni iz zone mješovite namjene (M) u zonu mješovite-pretežito stambene namjene (M1). b) Traži se da se u urbanim pravilima, 2.1., za predmetni prostor primjene odredbe iz članka 64. važećeg GUP-a Sesveta, stavka 14.b točke 1-11, osobito točka 11, s obzirom da je predmetni prostor po prijedlogu izmjena GUP-a 2014., izuzet iz prostora obuhvata urbanističkog plana uređenja.		Sesvete		OPĆA 2 - M u M1, ČL. 64	**a) Primjedba se ne prihvaća.** Predmetni prostor predstavlja šire središte Sesveta - prostor urbaniteta, u kojem se mješovitom namjenom omogućuje gradnja građevina stambene, stambeno-poslovne ili poslovne namjene. **b) Primjedba se prihvaća.** Članak 64. Odluke, Središte Sesveta (2.1.), Detaljna pravila za područja izvan obuhvata plana dopunit će se stavkom b) Na površinama mješovite i stambene namjene. Primjedba je obrađena u skladu s ciljevima i programskim polazištima izmjena i dopuna ovog Plana koji su definirani Odlukom o izradi izmjena i dopuna GUP-a Sesveta (Sl.gl. GZ 24/13.) člankom 6. stavkom 2. alinejom 2.	–	promjena korištenja i namjene prostora, izmjena odrednica urbanog pravila
196	350-01/14-06/213		30.06. 2014.	Krešimir Čulig	Ozaljska 10 10360 Sesvete	Primjedbe se odnose na prostor omeđen sa sjevera Bjelovarskom ulicom, sa istoka Jelkovečkom ulicom, sa juga željezničkom prugom, na zapadu je granica određena novim prijedlogom obuhvata UPU Središte Sesveta, prostor obuhvaća parcele oko Karlovačke, Modruške, Bribirske i Ozaljske ulice. a) Traži se da se prostor prenamjeni iz zone mješovite namjene (M) u zonu mješovite-pretežito stambene namjene (M1). b) Traži se da se u urbanim pravilima, 2.1., za predmetni prostor primjene odredbe iz članka 64. važećeg GUP-a Sesveta, stavka 14.b točke 1-11, osobito točka 11, s obzirom da je predmetni prostor po prijedlogu izmjena GUP-a 2014., izuzet iz prostora obuhvata urbanističkog plana uređenja.		Sesvete		OPĆA 2 - M u M1, ČL. 64	**a) Primjedba se ne prihvaća.** Predmetni prostor predstavlja šire središte Sesveta - prostor urbaniteta, u kojem se mješovitom namjenom omogućuje gradnja građevina stambene, stambeno-poslovne ili poslovne namjene. **b) Primjedba se prihvaća.** Članak 64. Odluke, Središte Sesveta (2.1.), Detaljna pravila za područja izvan obuhvata plana dopunit će se stavkom b) Na površinama mješovite i stambene namjene. Primjedba je obrađena u skladu s ciljevima i programskim polazištima izmjena i dopuna ovog Plana koji su definirani Odlukom o izradi izmjena i dopuna GUP-a Sesveta (Sl.gl. GZ 24/13.) člankom 6. stavkom 2. alinejom 2.	–	promjena korištenja i namjene prostora, izmjena odrednica urbanog pravila
197	350-01/14-06/214		30.06. 2014.	Krešimir Čulig	Ozaljska 10 10360 Sesvete	Traži se da se u članak 75. GUP-a, pod točkom 3. vrijedni parkovi, vrtovi i drvoredi, uvrsti skupina stabala u Bjelovarskoj ulici 11-13 te skupina borova i čempresa u Bribirskoj ulici nasuprot kućnih brojeva 1-7.		Sesvete		OPĆA 3 - ČL. 75	**Primjedba se ne prihvaća.** - Zaštita pojedinih dijelova prirode i pojedinačnih stabala utvrđena je u GUP-u Sesveta temeljem Elaborata GUP Sesveta - Konzervatorska podloga - nepokretna kulturna dobra, II Evidentirani dijelovi prirode s uvjetima uređenja i korištenja, a koju je izradio Gradski zavod za zaštitu spomenika kulture i prirode, (2001., revizija 2010., izmjene i dopune 2012.). Proširenje planske zaštite na pojedine evidentirane dijelove prirode potrebno je dokumentirati izmjenom i dopunom navedenog elaborata, a što nije u skladu s Odlukom o izradi izmjena i dopuna Generalnog urbanističkog plana Sesveta (Sl.gl.GZ 24/13).	–	zaštita

JAVNA RASPRAVA OD 16.06.2014. - 30.06.2014.

REDNI BROJ	KLASA	OZNAKA U GRAFICI	DATUM	PODNOSITELJ	ADRESA PODNOSITELJA	SAŽETAK PRIJEDLOGA	K.Č.BR.	K.O.	KARTA	NAPOMENA	STRUČNI STAV	RANIJI PODNESAK	PREDMET
198	350-01/14-06/215		30.06. 2014.	Zdolc	Ozaljska 3 10360 Sesvete	Traži se da se u članak 75. GUP-a, pod točkom 3. vrijedni parkovi, vrtovi i drvoredi, uvrsti skupina stabala u Bjelovarskoj ulici 11-13 te skupina borova i čempresa u Bribirskoj ulici nasuprot kućnih brojeva 1-7.		Sesvete		OPĆA 3 - ČL. 75	**Primjedba se ne prihvaća.** - Zaštita pojedinih dijelova prirode i pojedinačnih stabala utvrđena je u GUP-u Sesveta temeljem Elaborata GUP Sesveta - Konzervatorska podloga - nepokretna kulturna dobra, II Evidentirani dijelovi prirode s uvjetima uređenja i korištenja, a koju je izradio Gradski zavod za zaštitu spomenika kulture i prirode, (2001., revizija 2010., izmjene i dopune 2012.). Proširenje planske zaštite na pojedine evidentirane dijelove prirode potrebno je dokumentirati izmjenom i dopunom navedenog elaborata, a što nije u skladu s Odlukom o izradi izmjena i dopuna Generalnog urbanističkog plana Sesveta (Sl.gl.GZ 24/13).	–	zaštita
199	350-01/14-06/216		30.06. 2014.	Zdolc	Ozaljska 3 10360 Sesvete	Primjedbe se odnose na prostor omeđen sa sjevera Bjelovarskom ulicom, sa istoka Jelkovečkom ulicom, sa juga željezničkom prugom, na zapadu je granica određena novim prijedlogom obuhvata UPU Središte Sesveta, prostor obuhvaća parcele oko Karlovačke, Modruške, Bribirske i Ozaljske ulice. a) Traži se da se prostor prenamjeni iz zone mješovite namjene (M) u zonu mješovite-pretežito stambene namjene (M1). b) Traži se da se u urbanim pravilima, 2.1., za predmetni prostor primjene odredbe iz članka 64. važećeg GUP-a Sesveta, stavka 14.b točke 1-11, osobito točka 11, s obzirom da je predmetni prostor po prijedlogu izmjena GUP-a 2014., izuzet iz prostora obuhvata urbanističkog plana uređenja.		Sesvete		OPĆA 2 - M u M1, ČL. 64	**a) Primjedba se ne prihvaća.** Predmetni prostor predstavlja šire središte Sesveta - prostor urbaniteta, u kojem se mješovitom namjenom omogućuje gradnja građevina stambene, stambeno-poslovne ili poslovne namjene. **b) Primjedba se prihvaća.** Članak 64. Odluke, Središte Sesveta (2.1.), Detaljna pravila za područja izvan obuhvata plana dopunit će se stavkom b) Na površinama mješovite i stambene namjene. Primjedba je obrađena u skladu s ciljevima i programskim polazištima izmjena i dopuna ovog Plana koji su definirani Odlukom o izradi izmjena i dopuna GUP-a Sesveta (Sl.gl. GZ 24/13.) člankom 6. stavkom 2. alinejom 2.	–	promjena korištenja i namjene prostora, izmjena odrednica urbanog pravila
200	350-01/14-06/217		30.06. 2014.	Gordan Ježić	Ozaljska 11 10360 Sesvete	Primjedbe se odnose na prostor omeđen sa sjevera Bjelovarskom ulicom, sa istoka Jelkovečkom ulicom, sa juga željezničkom prugom, na zapadu je granica određena novim prijedlogom obuhvata UPU Središte Sesveta, prostor obuhvaća parcele oko Karlovačke, Modruške, Bribirske i Ozaljske ulice. a) Traži se da se prostor prenamjeni iz zone mješovite namjene (M) u zonu mješovite-pretežito stambene namjene (M1). b) Traži se da se u urbanim pravilima, 2.1., za predmetni prostor primjene odredbe iz članka 64. važećeg GUP-a Sesveta, stavka 14.b točke 1-11, osobito točka 11, s obzirom da je predmetni prostor po prijedlogu izmjena GUP-a 2014., izuzet iz prostora obuhvata urbanističkog plana uređenja.		Sesvete		OPĆA 2 - M u M1, ČL. 64	**a) Primjedba se ne prihvaća.** Predmetni prostor predstavlja šire središte Sesveta - prostor urbaniteta, u kojem se mješovitom namjenom omogućuje gradnja građevina stambene, stambeno-poslovne ili poslovne namjene. **b) Primjedba se prihvaća.** Članak 64. Odluke, Središte Sesveta (2.1.), Detaljna pravila za područja izvan obuhvata plana dopunit će se stavkom b) Na površinama mješovite i stambene namjene. Primjedba je obrađena u skladu s ciljevima i programskim polazištima izmjena i dopuna ovog Plana koji su definirani Odlukom o izradi izmjena i dopuna GUP-a Sesveta (Sl.gl. GZ 24/13.) člankom 6. stavkom 2. alinejom 2.	–	promjena korištenja i namjene prostora, izmjena odrednica urbanog pravila
201	350-01/14-06/218		30.06. 2014.	Gordan Ježić	Ozaljska 11 10360 Sesvete	Traži se da se u članak 75. GUP-a, pod točkom 3. vrijedni parkovi, vrtovi i drvoredi, uvrsti skupina stabala u Bjelovarskoj ulici 11-13 te skupina borova i čempresa u Bribirskoj ulici nasuprot kućnih brojeva 1-7.		Sesvete		OPĆA 3 - ČL. 75	**Primjedba se ne prihvaća.** - Zaštita pojedinih dijelova prirode i pojedinačnih stabala utvrđena je u GUP-u Sesveta temeljem Elaborata GUP Sesveta - Konzervatorska podloga - nepokretna kulturna dobra, II Evidentirani dijelovi prirode s uvjetima uređenja i korištenja, a koju je izradio Gradski zavod za zaštitu spomenika kulture i prirode, (2001., revizija 2010., izmjene i dopune 2012.). Proširenje planske zaštite na pojedine evidentirane dijelove prirode potrebno je dokumentirati izmjenom i dopunom navedenog elaborata, a što nije u skladu s Odlukom o izradi izmjena i dopuna Generalnog urbanističkog plana Sesveta (Sl.gl.GZ 24/13).	–	zaštita

JAVNA RASPRAVA OD 16.06.2014. - 30.06.2014.

REDNI BROJ	KLASA	OZNAKA U GRAFICI	DATUM	PODNOSITELJ	ADRESA PODNOSITELJA	SAŽETAK PRIJEDLOGA	K.Č.BR.	K.O.	KARTA	NAPOMENA	STRUČNI STAV	RANIJI PODNESAK	PREDMET
202	350-01/14-06/219		30.06. 2014.	Krešimir Ćurković	Ozaljska 16 10360 Sesvete	Traži se da se u članak 75. GUP-a, pod točkom 3. vrijedni parkovi, vrtovi i drvoredi, uvrsti skupina stabala u Bjelovarskoj ulici 11-13 te skupina borova i čempresa u Bribirskoj ulici nasuprot kućnih brojeva 1-7.		Sesvete		OPĆA 3 - ČL. 75	**Primjedba se ne prihvaća.** - Zaštita pojedinih dijelova prirode i pojedinačnih stabala utvrđena je u GUP-u Sesveta temeljem Elaborata GUP Sesveta - Konzervatorska podloga - nepokretna kulturna dobra, II Evidentirani dijelovi prirode s uvjetima uređenja i korištenja, a koju je izradio Gradski zavod za zaštitu spomenika kulture i prirode, (2001., revizija 2010., izmjene i dopune 2012.). Proširenje planske zaštite na pojedine evidentirane dijelove prirode potrebno je dokumentirati izmjenom i dopunom navedenog elaborata, a što nije u skladu s Odlukom o izradi izmjena i dopuna Generalnog urbanističkog plana Sesveta (Sl.gl.GZ 24/13).	–	zaštita
203	350-01/14-06/220		30.06. 2014.	Krešimir Ćurković	Ozaljska 16,10360 Sesvete	Primjedbe se odnose na prostor omeđen sa sjevera Bjelovarskom ulicom, sa istoka Jelkovečkom ulicom, sa juga željezničkom prugom, na zapadu je granica određena novim prijedlogom obuhvata UPU Središte Sesveta, prostor obuhvaća parcele oko Karlovačke, Modruške, Bribirske i Ozaljske ulice. a) Traži se da se prostor prenamjeni iz zone mješovite namjene (M) u zonu mješovite-pretežito stambene namjene (M1). b) Traži se da se u urbanim pravilima, 2.1., za predmetni prostor primjene odredbe iz članka 64. važećeg GUP-a Sesveta, stavka 14.b točke 1-11, osobito točka 11, s obzirom da je predmetni prostor po prijedlogu izmjena GUP-a 2014., izuzet iz prostora obuhvata urbanističkog plana uređenja.		Sesvete		OPĆA 2 - M u M1, ČL. 64	**a) Primjedba se ne prihvaća.** Predmetni prostor predstavlja šire središte Sesveta - prostor urbaniteta, u kojem se mješovitom namjenom omogućuje gradnja građevina stambene, stambeno-poslovne ili poslovne namjene. **b) Primjedba se prihvaća.** Članak 64. Odluke, Središte Sesveta (2.1.), Detaljna pravila za područja izvan obuhvata plana dopunit će se stavkom b) Na površinama mješovite i stambene namjene. Primjedba je obrađena u skladu s ciljevima i programskim polazištima izmjena i dopuna ovog Plana koji su definirani Odlukom o izradi izmjena i dopuna GUP-a Sesveta (Sl.gl. GZ 24/13.) člankom 6. stavkom 2. alinejom 2.	–	promjena korištenja i namjene prostora, izmjena odrednica urbanog pravila
204	350-01/14-06/221		30.06. 2014.	Žarko Manenica	Ozaljska 7 10360 Sesvete	Traži se da se u članak 75. GUP-a, pod točkom 3. vrijedni parkovi, vrtovi i drvoredi, uvrsti skupina stabala u Bjelovarskoj ulici 11-13 te skupina borova i čempresa u Bribirskoj ulici nasuprot kućnih brojeva 1-7.		Sesvete		OPĆA 3 - ČL. 75	**Primjedba se ne prihvaća.** - Zaštita pojedinih dijelova prirode i pojedinačnih stabala utvrđena je u GUP-u Sesveta temeljem Elaborata GUP Sesveta - Konzervatorska podloga - nepokretna kulturna dobra, II Evidentirani dijelovi prirode s uvjetima uređenja i korištenja, a koju je izradio Gradski zavod za zaštitu spomenika kulture i prirode, (2001., revizija 2010., izmjene i dopune 2012.). Proširenje planske zaštite na pojedine evidentirane dijelove prirode potrebno je dokumentirati izmjenom i dopunom navedenog elaborata, a što nije u skladu s Odlukom o izradi izmjena i dopuna Generalnog urbanističkog plana Sesveta (Sl.gl.GZ 24/13).	–	zaštita
205	350-01/14-06/222		30.06. 2014.	Žarko Manenica	Ozaljska 7 10360 Sesvete	Primjedbe se odnose na prostor omeđen sa sjevera Bjelovarskom ulicom, sa istoka Jelkovečkom ulicom, sa juga željezničkom prugom, na zapadu je granica određena novim prijedlogom obuhvata UPU Središte Sesveta, prostor obuhvaća parcele oko Karlovačke, Modruške, Bribirske i Ozaljske ulice. a) Traži se da se prostor prenamjeni iz zone mješovite namjene (M) u zonu mješovite-pretežito stambene namjene (M1). b) Traži se da se u urbanim pravilima, 2.1., za predmetni prostor primjene odredbe iz članka 64. važećeg GUP-a Sesveta, stavka 14.b točke 1-11, osobito točka 11, s obzirom da je predmetni prostor po prijedlogu izmjena GUP-a 2014., izuzet iz prostora obuhvata urbanističkog plana uređenja.		Sesvete		OPĆA 2 - M u M1, ČL. 64	**a) Primjedba se ne prihvaća.** Predmetni prostor predstavlja šire središte Sesveta - prostor urbaniteta, u kojem se mješovitom namjenom omogućuje gradnja građevina stambene, stambeno-poslovne ili poslovne namjene. **b) Primjedba se prihvaća.** Članak 64. Odluke, Središte Sesveta (2.1.), Detaljna pravila za područja izvan obuhvata plana dopunit će se stavkom b) Na površinama mješovite i stambene namjene. Primjedba je obrađena u skladu s ciljevima i programskim polazištima izmjena i dopuna ovog Plana koji su definirani Odlukom o izradi izmjena i dopuna GUP-a Sesveta (Sl.gl. GZ 24/13.) člankom 6. stavkom 2. alinejom 2.	–	promjena korištenja i namjene prostora, izmjena odrednica urbanog pravila

JAVNA RASPRAVA OD 16.06.2014. - 30.06.2014.

REDNI BROJ	KLASA	OZNAKA U GRAFICI	DATUM	PODNOSITELJ	ADRESA PODNOSITELJA	SAŽETAK PRIJEDLOGA	K.Č.BR.	K.O.	KARTA	NAPOMENA	STRUČNI STAV	RANIJI PODNESAK	PREDMET
206	350-01/14-06/223		30.06. 2014.	Katica Mlađen	Ozaljska 18 10360 Sesvete	Primjedbe se odnose na prostor omeđen sa sjevera Bjelovarskom ulicom, sa istoka Jelkovečkom ulicom, sa juga željezničkom prugom, na zapadu je granica određena novim prijedlogom obuhvata UPU Središte Sesveta, prostor obuhvaća parcele oko Karlovačke, Modruške, Bribirske i Ozaljske ulice. a) Traži se da se prostor prenamjeni iz zone mješovite namjene (M) u zonu mješovite-pretežito stambene namjene (M1). b) Traži se da se u urbanim pravilima, 2.1., za predmetni prostor primjene odredbe iz članka 64. važećeg GUP-a Sesveta, stavka 14.b točke 1-11, osobito točka 11, s obzirom da je predmetni prostor po prijedlogu izmjena GUP-a 2014., izuzet iz prostora obuhvata urbanističkog plana uređenja.		Sesvete		OPĆA 2 - M u M1, ČL. 64	**a) Primjedba se ne prihvaća.** Predmetni prostor predstavlja šire središte Sesveta - prostor urbaniteta, u kojem se mješovitom namjenom omogućuje gradnja građevina stambene, stambeno-poslovne ili poslovne namjene. **b) Primjedba se prihvaća.** Članak 64. Odluke, Središte Sesveta (2.1.), Detaljna pravila za područja izvan obuhvata plana dopunit će se stavkom b) Na površinama mješovite i stambene namjene. Primjedba je obrađena u skladu s ciljevima i programskim polazištima izmjena i dopuna ovog Plana koji su definirani Odlukom o izradi izmjena i dopuna GUP-a Sesveta (Sl.gl. GZ 24/13.) člankom 6. stavkom 2. alinejom 2.	–	promjena korištenja i namjene prostora, izmjena odrednica urbanog pravila
207	350-01/14-06/224		30.06. 2014.	Katica Mlađen	Ozaljska 18 10360 Sesvete	Traži se da se u članak 75. GUP-a, pod točkom 3. vrijedni parkovi, vrtovi i drvoredi, uvrsti skupina stabala u Bjelovarskoj ulici 11-13 te skupina borova i čempresa u Bribirskoj ulici nasuprot kućnih brojeva 1-7.		Sesvete		OPĆA 3 - ČL. 75	**Primjedba se ne prihvaća.** - Zaštita pojedinih dijelova prirode i pojedinačnih stabala utvrđena je u GUP-u Sesveta temeljem Elaborata GUP Sesveta - Konzervatorska podloga - nepokretna kulturna dobra, II Evidentirani dijelovi prirode s uvjetima uređenja i korištenja, a koju je izradio Gradski zavod za zaštitu spomenika kulture i prirode, (2001., revizija 2010., izmjene i dopune 2012.). Proširenje planske zaštite na pojedine evidentirane dijelove prirode potrebno je dokumentirati izmjenom i dopunom navedenog elaborata, a što nije u skladu s Odlukom o izradi izmjena i dopuna Generalnog urbanističkog plana Sesveta (Sl.gl.GZ 24/13).	–	zaštita
208	350-01/14-06/225		30.06. 2014.	Biserka Lesković	Ozaljska 15 10360 Sesvete	Traži se da se u članak 75. GUP-a, pod točkom 3. vrijedni parkovi, vrtovi i drvoredi, uvrsti skupina stabala u Bjelovarskoj ulici 11-13 te skupina borova i čempresa u Bribirskoj ulici nasuprot kućnih brojeva 1-7.		Sesvete		OPĆA 3 - ČL. 75	**Primjedba se ne prihvaća.** - Zaštita pojedinih dijelova prirode i pojedinačnih stabala utvrđena je u GUP-u Sesveta temeljem Elaborata GUP Sesveta - Konzervatorska podloga - nepokretna kulturna dobra, II Evidentirani dijelovi prirode s uvjetima uređenja i korištenja, a koju je izradio Gradski zavod za zaštitu spomenika kulture i prirode, (2001., revizija 2010., izmjene i dopune 2012.). Proširenje planske zaštite na pojedine evidentirane dijelove prirode potrebno je dokumentirati izmjenom i dopunom navedenog elaborata, a što nije u skladu s Odlukom o izradi izmjena i dopuna Generalnog urbanističkog plana Sesveta (Sl.gl.GZ 24/13).	–	zaštita
209	350-01/14-06/226		30.06. 2014.	Nikolina Tomić	Ozaljska 4 10360 Sesvete	Traži se da se u članak 75. GUP-a, pod točkom 3. vrijedni parkovi, vrtovi i drvoredi, uvrsti skupina stabala u Bjelovarskoj ulici 11-13 te skupina borova i čempresa u Bribirskoj ulici nasuprot kućnih brojeva 1-7.		Sesvete		OPĆA 3 - ČL. 75	**Primjedba se ne prihvaća.** - Zaštita pojedinih dijelova prirode i pojedinačnih stabala utvrđena je u GUP-u Sesveta temeljem Elaborata GUP Sesveta - Konzervatorska podloga - nepokretna kulturna dobra, II Evidentirani dijelovi prirode s uvjetima uređenja i korištenja, a koju je izradio Gradski zavod za zaštitu spomenika kulture i prirode, (2001., revizija 2010., izmjene i dopune 2012.). Proširenje planske zaštite na pojedine evidentirane dijelove prirode potrebno je dokumentirati izmjenom i dopunom navedenog elaborata, a što nije u skladu s Odlukom o izradi izmjena i dopuna Generalnog urbanističkog plana Sesveta (Sl.gl.GZ 24/13).	–	zaštita

JAVNA RASPRAVA OD 16.06.2014. - 30.06.2014.

REDNI BROJ	KLASA	OZNAKA U GRAFICI	DATUM	PODNOSITELJ	ADRESA PODNOSITELJA	SAŽETAK PRIJEDLOGA	K.Č.BR.	K.O.	KARTA	NAPOMENA	STRUČNI STAV	RANIJI PODNESAK	PREDMET
210	350-01/14-06/227		30.06. 2014.	Nikolina Tomić	Ozaljska 4 10360 Sesvete	Primjedbe se odnose na prostor omeđen sa sjevera Bjelovarskom ulicom, sa istoka Jelkovečkom ulicom, sa juga željezničkom prugom, na zapadu je granica određena novim prijedlogom obuhvata UPU Središte Sesveta, prostor obuhvaća parcele oko Karlovačke, Modruške, Bribirske i Ozaljske ulice. a) Traži se da se prostor prenamjeni iz zone mješovite namjene (M) u zonu mješovite-pretežito stambene namjene (M1). b) Traži se da se u urbanim pravilima, 2.1., za predmetni prostor primjene odredbe iz članka 64. važećeg GUP-a Sesveta, stavka 14.b točke 1-11, osobito točka 11, s obzirom da je predmetni prostor po prijedlogu izmjena GUP-a 2014., izuzet iz prostora obuhvata urbanističkog plana uređenja.		Sesvete		OPĆA 2 - M u M1, ČL. 64	**a) Primjedba se ne prihvaća.** Predmetni prostor predstavlja šire središte Sesveta - prostor urbaniteta, u kojem se mješovitom namjenom omogućuje gradnja građevina stambene, stambeno-poslovne ili poslovne namjene. **b) Primjedba se prihvaća.** Članak 64. Odluke, Središte Sesveta (2.1.), Detaljna pravila za područja izvan obuhvata plana dopunit će se stavkom b) Na površinama mješovite i stambene namjene. Primjedba je obrađena u skladu s ciljevima i programskim polazištima izmjena i dopuna ovog Plana koji su definirani Odlukom o izradi izmjena i dopuna GUP-a Sesveta (Sl.gl. GZ 24/13.) člankom 6. stavkom 2. alinejom 2.	–	promjena korištenja i namjene prostora, izmjena odrednica urbanog pravila
211	350-01/14-06/228		30.06. 2014.	Boris Runtić	Ozaljska 12 10360 Sesvete	Primjedbe se odnose na prostor omeđen sa sjevera Bjelovarskom ulicom, sa istoka Jelkovečkom ulicom, sa juga željezničkom prugom, na zapadu je granica određena novim prijedlogom obuhvata UPU Središte Sesveta, prostor obuhvaća parcele oko Karlovačke, Modruške, Bribirske i Ozaljske ulice. a) Traži se da se prostor prenamjeni iz zone mješovite namjene (M) u zonu mješovite-pretežito stambene namjene (M1). b) Traži se da se u urbanim pravilima, 2.1., za predmetni prostor primjene odredbe iz članka 64. važećeg GUP-a Sesveta, stavka 14.b točke 1-11, osobito točka 11, s obzirom da je predmetni prostor po prijedlogu izmjena GUP-a 2014., izuzet iz prostora obuhvata urbanističkog plana uređenja.		Sesvete		OPĆA 2 - M u M1, ČL. 64	**a) Primjedba se ne prihvaća.** Predmetni prostor predstavlja šire središte Sesveta - prostor urbaniteta, u kojem se mješovitom namjenom omogućuje gradnja građevina stambene, stambeno-poslovne ili poslovne namjene. **b) Primjedba se prihvaća.** Članak 64. Odluke, Središte Sesveta (2.1.), Detaljna pravila za područja izvan obuhvata plana dopunit će se stavkom b) Na površinama mješovite i stambene namjene. Primjedba je obrađena u skladu s ciljevima i programskim polazištima izmjena i dopuna ovog Plana koji su definirani Odlukom o izradi izmjena i dopuna GUP-a Sesveta (Sl.gl. GZ 24/13.) člankom 6. stavkom 2. alinejom 2.	–	promjena korištenja i namjene prostora, izmjena odrednica urbanog pravila
212	350-01/14-06/229		30.06. 2014.	Boris Runtić	Ozaljska 12 10360 Sesvete	Traži se da se u članak 75. GUP-a, pod točkom 3. vrijedni parkovi, vrtovi i drvoredi, uvrsti skupina stabala u Bjelovarskoj ulici 11-13 te skupina borova i čempresa u Bribirskoj ulici nasuprot kućnih brojeva 1-7.		Sesvete		OPĆA 3 - ČL. 75	**Primjedba se ne prihvaća.** - Zaštita pojedinih dijelova prirode i pojedinačnih stabala utvrđena je u GUP-u Sesveta temeljem Elaborata GUP Sesveta - Konzervatorska podloga - nepokretna kulturna dobra, II Evidentirani dijelovi prirode s uvjetima uređenja i korištenja, a koju je izradio Gradski zavod za zaštitu spomenika kulture i prirode, (2001., revizija 2010., izmjene i dopune 2012.). Proširenje planske zaštite na pojedine evidentirane dijelove prirode potrebno je dokumentirati izmjenom i dopunom navedenog elaborata, a što nije u skladu s Odlukom o izradi izmjena i dopuna Generalnog urbanističkog plana Sesveta (Sl.gl.GZ 24/13).	–	zaštita

JAVNA RASPRAVA OD 16.06.2014. - 30.06.2014.

REDNI BROJ	KLASA	OZNAKA U GRAFICI	DATUM	PODNOSITELJ	ADRESA PODNOSITELJA	SAŽETAK PRIJEDLOGA	K.Č.BR.	K.O.	KARTA	NAPOMENA	STRUČNI STAV	RANIJI PODNESAK	PREDMET
213	350-01/14-06/230		30.06. 2014.	Katica Mlađen	Ozaljska 18 10360 Sesvete	a) Traži se da se alineja 5., članka 44. GUP-a grada Zagreba uvrsti u članak 45. GUP-a Sesveta, uz dopunu navedene alineje na način da se dio rečenice "na udaljenosti ne manjoj od visine građevine s krovnim prihvatom (mjereno do najviše točke krovnog prihvata)" promijeni tako da glasi "**na udaljenosti ne manjoj od visine građevine s krovnim prihvatom (mjereno do najviše točke krovnog prihvata), odnosno, ako je ta visina manja od 50m, na udaljenosti ne manjoj od 50m**." b) Traži se izdvajanje jednonamjenskih građevina javnih i društvenih sadržaja i posebne namjene iz cjelovitih zona mješovite (M), mješovite-pretežito stambene (M1) i mješovite-pretežito poslovne namjene (M2) i **formiranje odgovarajućih manjih zona javne i društvene, odnosno posebne namjene**. c) Traži se da se u čl. 45. GUP-a Sesveta doda nova alineja kojom se ne dozvoljava smještaj sklopova pokretnih komunikacija krovnim prihvatima u zonama individualne i niske gradnje, namjene M, M1 i M2, s time da se za krovne prihvate koji su 50m ili manje udaljeni od tih zona i od zone stambene namjene visoke gradnje odredi da visina donjeg ruba (najniže točke) emitera na krovnom prihvatu mora bit najmanje 5m viša od građevina mješovite, stambene i javne i društvene namjene od kojih je navedeni krovni prihvat udaljen 50m ili manje.		Sesvete		OPĆA 1 - ČLANAK 45. javni i društveni sadržaji	**a) Primjedba se djelomično prihvaća.** Ograničenja vrijednosti zračenju, tzv. granične vrijednosti za instalaciju, na čitavom prostoru obuhvata GUP-a zbog predostrožnosti ne smiju biti veće od jedne desetine vrijednosti danih preporukom ICNIRP. Antenski prihvat na građevini mora biti najmanje 12 metara viši od svih građevina u krugu od 100 m. **b) Primjedba se ne prihvaća.** Izdvajanje jednonamjenskih građevina iz cjelovitih zona mješovite (M) i mješovite - pretežito stambene (M1) namjene nije u skladu s Odlukom o izradi izmjena i dopuna Generalnog urbanističkog plana Sesveta (Sl.gl.GZ 24/13). **c) Primjedba se djelomično prihvaća.** Članak 45. GUP-a Sesveta dopunit će se zabranom postavljanja antenskih krovnih prihvata u zonama individualne i niske gradnje stambene (S), mješovite (M1, M) i javne i društvene namjene – socijalne (D2), predškolske (D4) i školske (D5) s time da se izuzimaju one građevine javne i društvene, te posebne namjene, koje, sukladno djelatnosti, imaju posebne potrebe za širokopojasnim pristupom preko vlastitog uređaja. Primjedba je obrađena u skladu s ciljevima i programskim polazištima izmjena i dopuna ovog Plana koji su definirani Odlukom o izradi izmjena i dopuna GUP-a Sesveta (Sl.gl. GZ 24/13.) člankom 6. stavkom 2. alinejom 5.	–	izmjena odredbi za provođenje plana
214	350-01/14-06/231		30.06. 2014.	Damir Paulik	Karlovačka 28 10360 Sesvete	a) Traži se da se alineja 5., članka 44. GUP-a grada Zagreba uvrsti u članak 45. GUP-a Sesveta, uz dopunu navedene alineje na način da se dio rečenice "na udaljenosti ne manjoj od visine građevine s krovnim prihvatom (mjereno do najviše točke krovnog prihvata)" promijeni tako da glasi "**na udaljenosti ne manjoj od visine građevine s krovnim prihvatom (mjereno do najviše točke krovnog prihvata), odnosno, ako je ta visina manja od 50m, na udaljenosti ne manjoj od 50m**." b) Traži se izdvajanje jednonamjenskih građevina javnih i društvenih sadržaja i posebne namjene iz cjelovitih zona mješovite (M), mješovite-pretežito stambene (M1) i mješovite-pretežito poslovne namjene (M2) i **formiranje odgovarajućih manjih zona javne i društvene, odnosno posebne namjene**. c) Traži se da se u čl. 45. GUP-a Sesveta doda nova alineja kojom se ne dozvoljava smještaj sklopova pokretnih komunikacija krovnim prihvatima u zonama individualne i niske gradnje, namjene M, M1 i M2, s time da se za krovne prihvate koji su 50m ili manje udaljeni od tih zona i od zone stambene namjene visoke gradnje odredi da visina donjeg ruba (najniže točke) emitera na krovnom prihvatu mora bit najmanje 5m viša od građevina mješovite, stambene i javne i društvene namjene od kojih je navedeni krovni prihvat udaljen 50m ili manje.		Sesvete		OPĆA 1 - ČLANAK 45. javni i društveni sadržaji	**a) Primjedba se djelomično prihvaća.** Ograničenja vrijednosti zračenju, tzv. granične vrijednosti za instalaciju, na čitavom prostoru obuhvata GUP-a zbog predostrožnosti ne smiju biti veće od jedne desetine vrijednosti danih preporukom ICNIRP. Antenski prihvat na građevini mora biti najmanje 12 metara viši od svih građevina u krugu od 100 m. **b) Primjedba se ne prihvaća.** Izdvajanje jednonamjenskih građevina iz cjelovitih zona mješovite (M) i mješovite - pretežito stambene (M1) namjene nije u skladu s Odlukom o izradi izmjena i dopuna Generalnog urbanističkog plana Sesveta (Sl.gl.GZ 24/13). **c) Primjedba se djelomično prihvaća.** Članak 45. GUP-a Sesveta dopunit će se zabranom postavljanja antenskih krovnih prihvata u zonama individualne i niske gradnje stambene (S), mješovite (M1, M) i javne i društvene namjene – socijalne (D2), predškolske (D4) i školske (D5) s time da se izuzimaju one građevine javne i društvene, te posebne namjene, koje, sukladno djelatnosti, imaju posebne potrebe za širokopojasnim pristupom preko vlastitog uređaja. Primjedba je obrađena u skladu s ciljevima i programskim polazištima izmjena i dopuna ovog Plana koji su definirani Odlukom o izradi izmjena i dopuna GUP-a Sesveta (Sl.gl. GZ 24/13.) člankom 6. stavkom 2. alinejom 5.	–	izmjena odredbi za provođenje plana
215	350-01/14-06/232	14/232/16	30.06. 2014.	Ivica Vuković u ime mještana naselja Jelkovec	Jelkovec Savska 37 10 360 Sesvete	Prenamjena zone sportsko-rekreacijske namjene (R) u zonu stambene namjene (S), odnosno povrat u stanje prije izmjena i dopuna 2013. godine.	3315/7	Sesvete	ZG-39	igralište Jelkovec	**Primjedba se ne prihvaća.** Zahtjev za uvođenje predmetne planske namjene na navedenom prostoru prihvaćen je na temelju: - prijedloga Vijeća Gradske četvrti Sesvete, klasa 026-02/09-01/37, od 6. listopada 2009. godine, s obrazloženjem da u naselju koje se stalno povećava nedostaje igralište; - stručnog očitovanja Gradskog ureda za strategijsko planiranje i razvoj Grada, klasa 350-07/09-01/353, od 22. listopada 2009. godine, o strategijskom interesu Grada da se na zemljištu u njegovu vlasništvu uredi prostor javnog korištenja športsko-rekreacijske namjene.	–	prenamjena sportsko-rekracijskih površina

JAVNA RASPRAVA OD 16.06.2014. - 30.06.2014.

REDNI BROJ	KLASA	OZNAKA U GRAFICI	DATUM	PODNOSITELJ	ADRESA PODNOSITELJA	SAŽETAK PRIJEDLOGA	K.Č.BR.	K.O.	KARTA	NAPOMENA	STRUČNI STAV	RANIJI PODNESAK	PREDMET
216	350-01/14-06/233	14/233/16	30.06.2014.	Stjepan Vuković	Savska cesta 37 A 10360 Sesvete	*Prenamjena zone sportsko-rekreacijske namjene (R) u zonu stambene namjene (S), odnosno povrat u stanje prije izmjena i dopuna 2013. godine.*	3316	Sesvete	ZG-39	igralište Jelkovec	**Primjedba se ne prihvaća.** Zahtjev za uvođenje predmetne planske namjene na navedenom prostoru prihvaćen je na temelju: - prijedloga Vijeća Gradske četvrti Sesvete, klasa 026-02/09-01/37, od 6. listopada 2009. godine, s obrazloženjem da u naselju koje se stalno povećava nedostaje igralište; - stručnog očitovanja Gradskog ureda za strategijsko planiranje i razvoj Grada, klasa 350-07/09-01/353, od 22. listopada 2009. godine, o strategijskom interesu Grada da se na zemljištu u njegovu vlasništvu uredi prostor javnog korištenja športsko-rekreacijske namjene.	–	prenamjena sportsko-rekracijskih površina
217	350-01/14-06/234	14/234/16	30.06.2014.	Ivan Pukšec	Karlovačka 31 10360 Sesvete	Traži se da se u članak 75. GUP-a, pod točkom 3. vrijedni parkovi, vrtovi i drvoredi, uvrsti skupina stabala u Bjelovarskoj ulici 11-13 te skupina borova i čempresa u Bribirskoj ulici nasuprot kućnih brojeva 1-7.	1866/1	Sesvete	ZG-29	OPĆA 3 - ČL. 75	**Primjedba se ne prihvaća.** - Zaštita pojedinih dijelova prirode i pojedinačnih stabala utvrđena je u GUP-u Sesveta temeljem Elaborata GUP Sesveta - Konzervatorska podloga - nepokretna kulturna dobra, II Evidentirani dijelovi prirode s uvjetima uređenja i korištenja, a koju je izradio Gradski zavod za zaštitu spomenika kulture i prirode, (2001., revizija 2010., izmjene i dopune 2012.). Proširenje planske zaštite na pojedine evidentirane dijelove prirode potrebno je dokumentirati izmjenom i dopunom navedenog elaborata, a što nije u skladu s Odlukom o izradi izmjena i dopuna Generalnog urbanističkog plana Sesveta (Sl.gl.GZ 24/13).	–	zaštita
218	350-01/14-06/235	14/235/16	27.06.2014.	Katarina Crnčević Štefica Carić Branko Carić Željko Radaković	Sopnička ulica 20 10 360 Sesvete	Traži se ukidanje koridora prometnice na navedenoj građevnoj čestici.	2954/1	Sesvete	ZG-39	UPU gospodarska zona Sesvete - sjever	**Primjedba se ne prihvaća.** GUP-om Sesveta (SGGZ 14/03, 17/06, 1/09 i 7/13) i pripadajućim kartografskim prikazom 3. PROMETNA I KOMUNALNA INFRASTRUKTURNA MREŽA - 3a Promet predviđena je gradnja i uređenje osnovne ulične mreže, trgova i drugih nekategoriziranih ulica, tako da se osigura usklađen razvoj javnoga, pješačkog i biciklističkog prometa, kao i ostale infrastrukture. Predmetna katastarska čestica GUP-om Sesveta određena je većim dijelom u zoni stambene namjene (S), a manjim dijelom u zoni poslovne namjene (K). Naznatni dio katastarske čestice dijelom je unutar prometnog koridora koji omogućava rješavanje pristupa, kao i formiranje raskrižja ulice Ljudevita Posavskog, Sopničke i planiranog produžetka Resničke ulice. No, predmetno područje također je unutar obuhvata detaljnijeg plana - UPU gospodarska zona Sesvete - sjever (Sl.gl.GZ 06/05,01/08 i 06/08-ispr.) koji je prošao zakonom propisanu proceduru donošenja (javni uvidi održani u veljači 2005. i listopadu 2007.). Navedenim planom preko predmetne čestice trasirana je nerazvrstana prometnica "Ulica 21" koja povezuje Sopničku i Prelčevu ulicu te omogućuje pristup neizgrađenom zemljištu u unutrašnjosti zone. Izmjenama i dopunama GUP-a Sesveta nije moguće ukinuti navedenu prometnicu (" Ulicu 21") jer ona nije sastavni dio osnovne ulične mreže definirane GUP-om Sesveta, već je dio bruto zone stambene i poslovne namjene. Predmetno traženje potrebno je zatražiti u postupku izmjena i dopuna UPU gospodarska zona Sesvete- sjever.	350-01/13-004/31 350-01/13-004/63	promet
219	350-01/14-06/237	14/237/16	30.06.2014.	Josip Škovrlj	I Oranički odvojak 22 10090 Zagreb	Prenamjena zone javne zelene površine-javni park (Z1) u zonu stambene namjene (S).	680/1	Sesvete	ZG-28	park uz Čučersku reku u Brestju	**Primjedba se ne prihvaća.** Predmetna čestica dio je prostora planiranog kao javne zelene površine - javni park (Z1) radi potrebe zaštite i očuvanja okoliša, te zaštite vodotoka. Zakon o vodama (NN 153/09, 63/11, 130/11, 56/13), u članku 126. određuje da se zabranjuje podizanje zgrada na udaljenosti manjoj od 10 metara od ruba vodotoka ili kanala, što na predmetnoj čestici ostavlja nedostatnu površinu za formiranje građevne čestice (100 m2) kao i za oblikovanje građevine (4x25 m), stoga tražena prenamjena nije moguća.	–	prenamjena javnih zelenih površina

JAVNA RASPRAVA OD 16.06.2014. - 30.06.2014.

REDNI BROJ	KLASA	OZNAKA U GRAFICI	DATUM	PODNOSITELJ	ADRESA PODNOSITELJA	SAŽETAK PRIJEDLOGA	K.Č.BR.	K.O.	KARTA	NAPOMENA	STRUČNI STAV	RANIJI PODNESAK	PREDMET
220	350-01/14-06/239	14/239/16	30.06. 2014.	Dragica Šemper	Kašinska cesta 26 10360 Sesvete	Prenamjena zone javne zelene površine-sesvetske park šume (Z2) u zonu stambene namjene (S).	6699/1	Sesvete	ZG-29	šuma Selčina	**Primjedba se ne prihvaća.** Predmetna čestica 6699/1 nalazi se u zoni javne zelene površine - Sesvetske park-šume (Z2) - posebno vrijedna šuma Selčina koja se štiti planskim mjerama zaštite, čl. 75. GUP-a, a također je i evidentirana kao šuma u katastarskom planu. Zaštita i očuvanje šuma i šumskog zemljišta, kao i očuvanje kontinuiteta i integriteta javnih zelenih površina, ciljevi su i programska polazišta ovih izmjena i dopuna GUP-a, pa se tražena prenamjena smatra stručno neprihvatljivom.	–	prenamjena javnih zelenih površina
221	350-01/14-06/239	14/239/16	30.06. 2014.	Vlado Šemper	Dobriše Cesarića 2 10 360 Sesvete	Prenamjena zone javne zelene površine-sesvetske park šume (Z2) u zonu stambene namjene (S).	6699/1	Sesvete	ZG-29	šuma Selčina	**Primjedba se ne prihvaća.** Predmetna čestica 6699/1 nalazi se u zoni javne zelene površine - Sesvetske park-šume (Z2) - posebno vrijedna šuma Selčina koja se štiti planskim mjerama zaštite, čl. 75. GUP-a, a također je i evidentirana kao šuma u katastarskom planu. Zaštita i očuvanje šuma i šumskog zemljišta, kao i očuvanje kontinuiteta i integriteta javnih zelenih površina, ciljevi su i programska polazišta ovih izmjena i dopuna GUP-a, pa se tražena prenamjena smatra stručno neprihvatljivom.	–	prenamjena javnih zelenih površina
222	350-01/14-06/**242**	14/242/16	30.06. 2014.	Nada Miklec	Mikleci 1 10000 Zagreb	Prenamjena iz zone zaštitne zelene površine (Z) u zonu stambene namjene (S).	1753	Sesvetski Kraljevec	DS-21	Pod Magdalenom uz granicu GUP-a	**Primjedba se ne prihvaća.** Predmetna čestica dio je prostora planiranog kao Zaštitne zelene površine radi potrebe zaštite i očuvanja okoliša, te zaštite vodotoka i rubova šumskog zemljišta. Zakon o vodama (NN 153/09, 63/11, 130/11, 56/13), u članku 126. određuje da se zabranjuje podizanje zgrada na udaljenosti manjoj od 10 metara od ruba vodotoka ili kanala, a u skladu s time su i odrednice čl. 21. Odluke o donošenju GUP-a Sesveta.	–	prenamjena zaštitnih zelenih površina
223	350-01/14-06/**242**	14/242/16	30.06. 2014.	Željko Car i Ružica Car-Klarić	Kobiljačka cesta 67 10361 Sesvetski Kraljevec	Prenamjena iz zone zaštitne zelene površine (Z) u zonu stambene namjene (S).	1753		DS-21	Pod Magdalenom uz granicu GUP-a	**Primjedba se ne prihvaća.** Predmetna čestica dio je prostora planiranog kao Zaštitne zelene površine radi potrebe zaštite i očuvanja okoliša, te zaštite vodotoka i rubova šumskog zemljišta. Zakon o vodama (NN 153/09, 63/11, 130/11, 56/13), u članku 126. određuje da se zabranjuje podizanje zgrada na udaljenosti manjoj od 10 metara od ruba vodotoka ili kanala, a u skladu s time su i odrednice čl. 21. Odluke o donošenju GUP-a Sesveta.	350-01/12-006/299 350-01/13-004/187 350-01/12-006/316	prenamjena zaštitnih zelenih površina
224	350-01/14-06/**243**	14/243/16	30.06. 2014.	Nada Miklec	Mikleci 1 10000 Zagreb	Prenamjena iz zone zaštitne zelene površine (Z) u zonu stambene namjene (S).	1752	Sesvetski Kraljevec	DS-21	Pod Magdalenom uz granicu GUP-a	**Primjedba se ne prihvaća.** Predmetna čestica dio je prostora planiranog kao Zaštitne zelene površine radi potrebe zaštite i očuvanja okoliša, te zaštite vodotoka i rubova šumskog zemljišta. Zakon o vodama (NN 153/09, 63/11, 130/11, 56/13), u članku 126. određuje da se zabranjuje podizanje zgrada na udaljenosti manjoj od 10 metara od ruba vodotoka ili kanala, a u skladu s time su i odrednice čl. 21. Odluke o donošenju GUP-a Sesveta.	–	prenamjena zaštitnih zelenih površina
225	350-01/14-06/**243**	14/243/16	30.06. 2014.	Željko Car i Ružica Car-Klarić	Kobiljačka cesta 67 10361 Sesvetski Kraljevec	Prenamjena iz zone zaštitne zelene površine (Z) u zonu stambene namjene (S).	1752		DS-21	Pod Magdalenom uz granicu GUP-a	**Primjedba se ne prihvaća.** Predmetna čestica dio je prostora planiranog kao Zaštitne zelene površine radi potrebe zaštite i očuvanja okoliša, te zaštite vodotoka i rubova šumskog zemljišta. Zakon o vodama (NN 153/09, 63/11, 130/11, 56/13), u članku 126. određuje da se zabranjuje podizanje zgrada na udaljenosti manjoj od 10 metara od ruba vodotoka ili kanala, a u skladu s time su i odrednice čl. 21. Odluke o donošenju GUP-a Sesveta.	350-01/12-006/293 350-01/13-004/120 350-01/12-006/307 350-01/12-006/315	prenamjena zaštitnih zelenih površina
226	350-01/14-06/250	14/250/16	30.06. 2014.	Štefica Soldo	Prominska 62 1040 Zagreb	Prenamjena zone javne zelene površine - sesvetske park šume (Z2) u zonu stambene namjene (S) na preostali dio čestica, površine dovoljne za gradnju.	47	Sesvetski Kraljevec	ZG-30	šuma Gajišće	**Primjedba se ne prihvaća.** Predmetna čestica 6699/1 nalazi se u zoni javne zelene površine - Sesvetske park-šume (Z2) - posebno vrijedna šuma Gajišće koja se štiti planskim mjerama zaštite, čl. 75. GUP-a, a također je i evidentirana kao šuma u katastarskom planu. Zaštita i očuvanje šuma i šumskog zemljišta, kao i očuvanje kontinuiteta i integriteta javnih zelenih površina, ciljevi su i programska polazišta ovih izmjena i dopuna GUP-a, pa se tražena prenamjena smatra stručno neprihvatljivom.	–	prenamjena javnih zelenih površina

JAVNA RASPRAVA OD 16.06.2014. - 30.06.2014.

REDNI BROJ	KLASA	OZNAKA U GRAFICI	DATUM	PODNOSITELJ	ADRESA PODNOSITELJA	SAŽETAK PRIJEDLOGA	K.Č.BR.	K.O.	KARTA	NAPOMENA	STRUČNI STAV	RANIJI PODNESAK	PREDMET
227	350-01/14-06/251	14/251/16	30.06.2014.	Štefica Soldo	Prominska 62 1040 Zagreb	Prenamjena zone javne zelene površine - sesvetske park šume (Z2) u zonu stambene namjene (S) na preostali dio čestica, površine dovoljne za gradnju.	47 48 56 57 58	Sesvetski Kraljevec	ZG-30	šuma Gajišće	**Primjedba se ne prihvaća.** Predmetne čestice nalaze se u zoni javne zelene površine - Sesvetske park-šume (Z2) - posebno vrijedna šuma Gajišće koja se štiti planskim mjerama zaštite, čl. 75. GUP-a. Zaštita i očuvanje šuma i šumskog zemljišta, kao i očuvanje kontinuiteta i integriteta javnih zelenih površina, ciljevi su i programska polazišta ovih izmjena i dopuna GUP-a, pa se tražena prenamjena smatra stručno neprihvatljivom.	–	prenamjena javnih zelenih površina
228	350-01/14-06/253	14/253/16	30.06.2014.	Ilija Tokić	Vinogorski zavoj 15 10360 Sesvete	Povećanje izgrađenosti od cca 60% uz ki=1,5 i visine građevine P+3, a radi omogućavanja planirane izgradnje poslovnog prostora. Po potrebi se predlaže i uvjet izrade UPU-a za predmetno područje koji bi omogućio planirane uvjete.	7296/9 7296/6 7296/8	Sesvete	ZG-39	*vidi 148	**Primjedba se djelomično prihvaća.** Članak 65. Gospodarska zona Sesvete (3.1.) dopunit će se novom alinejom kojom će se iznimno omogućiti koeficijent iskoristivosti ki=1,5 i najveća visina građevine četiri nadzemne etaže, pri čemu se četvrta etaža oblikuje kao uvučeni kat, a drugi uvjeti će se zadržati. Primjedba je obrađena u skladu s ciljevima i programskim polazištima izmjena i dopuna ovog Plana koji su definirani Odlukom o izradi izmjena i dopuna GUP-a Sesveta (Sl.gl. GZ 24/13.) člankom 6. stavkom 2. alinejom 13. i 14. točkom 6.	350-01/13-004/105	izmjena odrednica urbanog pravila
229	350-01/14-06/254	14/254/16	30.06.2014.	Ilija Tokić	Vinogorski zavoj 15 10360 Sesvete	Povećanje izgradivosti od cca 60% uz ki=1,5 i visine građevine P+3, a radi omogućavanja planirane izgradnje poslovnog prostora. Po potrebi se predlaže i uvjet izrade UPU-a za predmetno područje koji bi omogućio planirane uvjete.	7296/9, 7296/6, 7296/8, 2962, 7297/1, 2963, 2964, 2965/3, 2965/2, 7297/2, 7297/3	Sesvete	ZG-39	kao 253, povećan zahvat *vidi 148	**Primjedba se djelomično prihvaća.** Članak 65. Gospodarska zona Sesvete (3.1.) dopunit će se novom alinejom kojom će se iznimno omogućiti koeficijent iskoristivosti ki=1,5 i najveća visina građevine četiri nadzemne etaže, pri čemu se četvrta etaža oblikuje kao uvučeni kat, a drugi uvjeti će se zadržati. Primjedba je obrađena u skladu s ciljevima i programskim polazištima izmjena i dopuna ovog Plana koji su definirani Odlukom o izradi izmjena i dopuna GUP-a Sesveta (Sl.gl. GZ 24/13.) člankom 6. stavkom 2. alinejom 13. i 14. točkom 6.	350-01/13-004/105	izmjena odrednica urbanog pravila
230	350-01/14-06/256	14/256/16	30.06.2014.	Ilija Tokić	Vinogorski zavoj 15 10360 Sesvete	Povećanje izgradivosti od cca 60% uz ki=1,0 - 1,5 i najveće visine građevine od 12 m, a radi omogućavanja planirane izgradnje poslovnog prostora. Po potrebi se predlaže i uvjet izrade UPU-a za predmetno područje koji bi omogućio planirane uvjete.	4271	Sesvete	DS-31		**Primjedba se ne prihvaća.** Predmetna čestica smještena je u zoni gospodarske namjene (G) te je obuhvaćena urbanim pravilom 3.1. Gospodarska zona Sesvete, za koju je propisano i donošenje urbanističkog plana uređenja. Detaljnim pravilima za gradnju određen je koeficijent iskoristivosti ki= 1,0 koji predstavlja urbani standard za gospodarsku namjenu na građevinskim česticama većim od 2.000m2 i odgovara pretežito neizgrađenom sesvetskom nizinskom okruženju. Podneskom traženi parametri omogućeni su za poslovnu zonu uz gradske avenije i glavne gradske ulice u cilju stvaranja urbanog identiteta uličnih poteza, a predmetna čestica smještena je u unutrašnjosti zone u kontaknom području sa stambenom zonom te stoga traženo povećanje izgrađenosti i koeficijenta iskoristivosti nije prihvatljivo.	–	izmjena odrednica urbanog pravila
231	350-01/14-06/257	14/257/16	30.06.2014.	Darko Sabolić	Varaždinska 34 10360 Sesvete	Omogućiti izgradnju prometnice Varaždinska cesta – odvojak preko katastarskih čestica k.č. br. 1400,1403/3,1405/2 i 1407/3 k.o. Sesvete, kako bi katastarska čestica k.č. br.1407/4 dobila izlaz na na javno prometnu površinu.	1407/4	Sesvete	ZG-29		**Primjedba se ne prihvaća.** GUP-om Sesveta (SGGZ 14/03, 17/06, 1/09 i 7/13) i pripadajućim kartografskim prikazom 3. PROMETNA I KOMUNALNA INFRASTRUKTURNA MREŽA - 3a Promet predviđena je gradnja i uređenje osnovne ulične mreže, trgova i drugih nekategoriziranih ulica, tako da se osigura usklađen razvoj javnoga, pješačkog i biciklističkog prometa, te se Planom ne planira pristup pojedinačnim česticama na javno prometnu površinu. GUP-om , člankom 22.a je određeno da se na površinama svih namjena što su utvrđene Generalnim urbanističkim planom mogu graditi ulice. Eventualno i izgrađena ulica preko kč. 1400, 1403/3, 1405/2 i 1407/3 ne bi bila ulica osnovne mreže i predmet GUP-a (ne bi bila dio osnovne mreže, a što je predmet GUP-a, već bruto zona društvene, stambene i mješovite namjene). Također, Zakonom je određeno da je prometna površina, površina javne namjene, površina u vlasništvu vlasnika građevne čestice ili površina na kojoj je osnovano pravo služnosti prolaza u svrhu pristupa do građevne čestice. GUP omogućava realizaciju tražene prometnice, ali je neophodno izraditi konkretnu tehničku dokumentaciju, geodetski projekt, te ishoditi neophodne dozvole i posebne uvjete građenja.	350-01/13-004/138	promet

JAVNA RASPRAVA OD 16.06.2014. - 30.06.2014.

REDNI BROJ	KLASA	OZNAKA U GRAFICI	DATUM	PODNOSITELJ	ADRESA PODNOSITELJA	SAŽETAK PRIJEDLOGA	K.Č.BR.	K.O.	KARTA	NAPOMENA	STRUČNI STAV	RANIJI PODNESAK	PREDMET
232	350-01/14-06/258	14/258/16	30.06. 2014.	Antunović TA d.o.o.	Zgrebačka cesta 100 a 10000 Zagreb	Prijedlog dopune članka 66. - Gospodarska zona Kobiljak i Sesvetski Kraljevec (3.2.) stavkom koji glasi: *"Iznimno, na području gospodarske zone južno od Kobiljačke ceste i sjeverno od ulice Braće Radića mogu se graditi i građevine stambene i stambeno-poslovne namjene najveće visine do šest nadzemnih etaža, pri čemu se šesta etaža oblikuje kao uvučeni kat. U istoj zoni iznimno se dozvoljava najveći ki=2,0 i građevni pravac udaljen je od regulacijske linije ili ruba rezervacije proširenja postojeće ulice najmanje 5m. Ostalo u svemu prema detaljnim pravilima ovog članka."*	5000	Sesvetski Kraljevec	DS-31		**Primjedba se ne prihvaća.** U skladu s Pravilnikom o sadržaju, mjerilima kartografskih prikaza, obveznim prostornim pokazateljima i standardu elaborata prostornih planova (NN 106/98., 39/04., 45/04., 163/04., 9/11.) stanovanje nije moguće unutar gospodarske namjene. Zone gospodarske namjene planiraju se kako bi omogućile gradnju sadržaja koji bukom, mirisom ili intenzivnim prometom mogu ometati stanovanje, odnosno bitno umanjiti kvalitetu života i ugroziti zdravlje stanovnika.	–	izmjena odrednica urbanog pravila
233	350-01/14-06/259	14/259/16	30.06. 2014.	Stjepan Filipović	Modruška 1 10360 Sesvete	Prenamjena katastarskih čestica u cijelosti iz zone zaštitne zelene površine (Z) u zonu stambene namjene (S) budući sa sjeverne strane imaju pristup sa prometnice Nova cesta i zadovoljavaju uvjete za formiranje građevne čestice.	3978 3982 3977	Sesvete	ZG-39	Jelkovec - Pirinova	**Primjedba se ne prihvaća.** Zaštitne zelene površine planiraju se s ciljem zaštite i očuvanja karakterističnog krajobraza sesvetskog nizinskog prostora, te s ciljem sprječavanja nekontroliranog širenja gradnje, a to se posebno odnosi na gradnju na prostorima nedovoljno razvijene uličnе mreže, i gradnju u drugom i trećem redu u odnosu na pristupnu ulicu.	350-01/13-006/13 350-01/13-004/40	prenamjena zaštitnih zelenih površina
234	350-01/14-06/260	14/260/16	30.06. 2014.	Vjekoslava Zagotta	Mlinarska cesta 16 10000 Zagreb	Prenamjena katastarske čestice iz zone primjene urbanog pravila (6.3.) Sesvetske park-šume bez rekreacije, namjene javne zelene površine - sesvetske park šume (Z2) u zonu stambene namjene (S) ili zonu mješovite-pretežito stambene namjene (M1).	6445/1	Sesvete	ZG-29	šuma Novoselčina	**Primjedba se ne prihvaća.** Predmetno područje nalazi se u zoni javne zelene površine - Sesvetske park-šume (Z2) - posebno vrijedna šuma Novoselčina koja se štiti planskim mjerama zaštite, čl. 75. GUP-a, a predmetna čestica također je evidentirana kao šuma i u katastarskom planu. Zaštita i očuvanje šuma i šumskog zemljišta, kao i očuvanje kontinuiteta i integriteta javnih zelenih površina, ciljevi su i programska polazišta ovih izmjena i dopuna GUP-a, pa se tražena prenamjena smatra stručno neprihvatljivom.	–	prenamjena javnih zelenih površina
235	350-01/14-06/261	14/261/16	30.06. 2014.	Stjepan Filipović	Modruška 1 10360 Sesvete	Prenamjena katastarske čestice iz zone zaštitne zelene površine (Z) u zonu stambene namjene (S).	6841	Sesvetski Kraljevec	ZG-39	Industrijska - Prva Gupčeva	**Primjedba se ne prihvaća.** Predmetna čestica dio je većeg neizgrađenog prostora planiranog kao Zaštitne zelene površine, s ciljem odvajanja i zaštite stambenih dijelova naselja od mogućih štetnih djelovanja gospodarske zone (zagađenje zraka, buka, povećan promet i sl.), te s ciljem zaštite koridora vodotoka - kanala, kao i karakterističnog krajobraza sesvetskog nizinskog prostora.	350-01/13-006/10 350-01/13-004/39	prenamjena zaštitnih zelenih površina
236	350-01/14-06/266	14/266/16	30.06. 2014.	Katica Igrc	Savska cesta 3 Jelkovec	Prenamjena katastarske čestice 4169 iz zone zaštitne zelene površine (Z) u komercijalnu zonu (gospodarsku - poslovnu namjenu K).	4169	Sesvete	ZG-39	Jelkovec - Filipovićeva	**Primjedba se ne prihvaća.** Zaštitna zelena površina planirana je s ciljem fizičkog odvajanja Jelkovca - naselja pretežito individualne stambene izgradnje, od štetnih utjecaja gospodarske zone (buka, miris, intenzivni promet...), te također zbog zaštite zdravlja ljudi od nepovoljnog utjecaja postojećeg i planiranog elektroenergetskog voda, a i zbog očuvanja karakterističnog krajobraza sesvetskog nizinskog prostora.	–	prenamjena zaštitnih zelenih površina
237	350-01/14-06/267	14/267/16	30.06. 2014.	Stjepan Filipović	Savska cesta 59 Jelkovec	Prenamjena katastarskih čestica 4166 i 4167 iz zone zaštitne zelene površine (Z) u komercijalnu zonu (gospodarsku - poslovnu namjenu K) kako bi se rješavanjem cjelokupne zone mogao osigurati izlaz produžetkom Filipovićeve ulice na Savsku cestu.	4166 4167	Sesvete	ZG-39	Jelkovec - Filipovićeva	**Primjedba se ne prihvaća.** Zaštitna zelena površina planirana je s ciljem fizičkog odvajanja Jelkovca - naselja pretežito individualne stambene izgradnje, od štetnih utjecaja gospodarske zone (buka, miris, intenzivni promet...), te također zbog zaštite zdravlja ljudi od nepovoljnog utjecaja postojećeg i planiranog elektroenergetskog voda, a i zbog očuvanja karakterističnog krajobraza sesvetskog nizinskog prostora.	–	prenamjena zaštitnih zelenih površina

JAVNA RASPRAVA OD 16.06.2014. - 30.06.2014.

REDNI BROJ	KLASA	OZNAKA U GRAFICI	DATUM	PODNOSITELJ	ADRESA PODNOSITELJA	SAŽETAK PRIJEDLOGA	K.Č.BR.	K.O.	KARTA	NAPOMENA	STRUČNI STAV	RANIJI PODNESAK	PREDMET
238	350-01/14-06/268	14/268/16	30.06. 2014.	Stjepan Jagatić	Bilogorska 11 10361 Sesvetski Kraljevec	1. Prenamjena katastarskih čestica k.č.br. 4166 i 4167 iz zone zaštitne zelene površine (Z) u zonu gospodarske namjene - poslovne (K) i produžetak Filipovićeve ulice na Savsku cestu uz mogućnost postavljanja dijela trase dalekovoda pod zemlju. 2. Prijedlog poteza zone zaštitne zelene površine (Z) uz Filipovićevu ulicu širine 20 - 25 m, pa dalje južno prema šumi. 3. Prenamjena katastarske čestice k.č. br. 4169 iz zone zaštitne zelene površine (Z) u zonu gospodarske namjene - poslovne (K).	od 4129 do4167 4169	Sesvete	ZG-39	Jelkovec - Filipovićeva	**1., 2. i 3. Primjedbe se ne prihvaćaju.** **-** Zaštitna zelena površina planirana je s ciljem fizičkog odvajanja Jelkovca - naselja pretežito individualne stambene izgradnje, od štetnih utjecaja gospodarske zone, te također zbog zaštite zdravlja ljudi od nepovoljnog utjecaja postojećeg i planiranog elektroenergetskog voda, a i zbog očuvanja karakterističnog krajobraza sesvetskog nizinskog prostora. - Predmetno područje obuhvaćeno je u velikoj mjeri gospodarskom poslovnom namjenom (4,77 ha na predmetnim česticama) te s obzirom na trenutačnu gospodarsku situaciju i činjenicu da na području Sesveta postoje mnogi prostori gospodarske namjene koji nisu privedeni svrsi, povećanje predmetne zone se smatra stručno neprihvatljivim. - Filipovićeva ulica nalazi se u bruto zoni stambene namjene (S), odnosno nije sastavni dio osnovne ulične mreže koja se određuje GUP-om Sesveta i kartografskim prikazom 3. PROMETNA I KOMUNALNA INFRASTRUKTURNA MREŽA 3.a. Prometna mreža, stoga traženi spoj na Savsku cestu nije moguće GUP-om odrediti (ucrtati). No, traženi spoj moguće je realizirati temeljem članka 22.a Odluke o donošenju GUP-a Sesveta kojim se određuje da je moguće graditi ulice, trgove, dječja igrališta, infrastrukturnu mrežu i dr. na površinama svih namjena utvrđenih GUP-om. - Temeljem članka 48. stavka 4. postojeće i planirane nadzemne elektroenergetske vodove 110kV (...) može se voditi kabelskim ili nadzemnim vodom, u pravilu, istom trasom (...).	350-01/09-004/17 350-01/13-004/150	prenamjena zaštitnih zelenih površina
239	350-01/14-06/269	14/269/16	30.06. 2014.	Predrag Mićić	Ulica Ilije Gregorića17 10361 Sesvetski Kraljevec	Prenamjena katastarske čestice k.č. br. 1516 iz zone javne zelene površine-sesvetske park šume (Z2) u građevnu zonu.	1516	Sesvetski Kraljevec	ZG-30	šuma Pod Magdalenom	**Primjedba se ne prihvaća.** Predmetna čestica smještena je u zoni javne zelene površine - Sesvetske park-šume (Z2) - posebno vrijedna šuma Pod Magdalenom koja se štiti planskim mjerama zaštite, čl. 75. GUP-a. Zaštita i očuvanje šuma i šumskog zemljišta, kao i očuvanje kontinuiteta i integriteta javnih zelenih površina, ciljevi su i programska polazišta ovih izmjena i dopuna GUP-a, pa se tražena prenamjena smatra stručno neprihvatljivom.	–	prenamjena javnih zelenih površina

JAVNA RASPRAVA OD 16.06.2014. - 30.06.2014.

REDNI BROJ	KLASA	OZNAKA U GRAFICI	DATUM	PODNOSITELJ	ADRESA PODNOSITELJA	SAŽETAK PRIJEDLOGA	K.Č.BR.	K.O.	KARTA	NAPOMENA	STRUČNI STAV	RANIJI PODNESAK	PREDMET
240	350-01/14-06/271		30.06. 2014.	Jadranka Barac	Orhideja 12 10360 Sesvete	Primjedba se odnosi na dio GUP-a, 3a prometna mreža, Zagreb-28-5J22-28, na izgradnju prometnice između Novog i Starog Brestja na mjestu postojećeg pješačkog mosta pored škole. Traži se da se u GUP uvede postojeće stanje (zelena površina, pješački most) kao što je u naravi na terenu i da se zaštite urbanističke vrijednosti naselja Novo Brestje, te sigurnost djece, obzirom da se ucrtana prometnica nalazi blizu osnovne škole.		Sesvete	ZG-28	Novo Brestje *vidi 77-97-271 opća primjedba peticija za ukidanje prometnice	**Primjedba se ne prihvaća.** GUP-om Sesveta (SGGZ 14/03, 17/06, 1/09 i 7/13) i pripadajućim kartografskim prikazom 3. PROMETNA I KOMUNALNA INFRASTRUKTURNA MREŽA - 3a Promet, predviđena je gradnja i uređenje osnovne uličnе mreže, trgova i drugih nekategoriziranih ulica, tako da se osigura usklađen razvoj javnoga, pješačkog i biciklističkog prometa, kao i ostale infrastrukture (vodovoda, kanalizacije, elektroničke komunikacijske infrastrukture, plinovoda, elektroenergetskog razvoda, ...), te osiguraju uvjeti za afirmaciju postojeće i formiranje nove mreže javnih urbanih prostora. GUP-om Sesveta su određeni prometni koridori izvorno u mjerilu 1:5000 na koje je preklopljena katastarska podloga u mjerilu 1:1000, ali je točnost i ograničenja izvornog mjerila ostala u pravilu nepromijenjena. GUP-om Sesveta je određeno da su širine koridora načelne, da građevinska čestica ulice može biti šira, odnosno uža od planiranog koridora ulice i da se na površinama svih namjena što su utvrđene Generalnim urbanističkim planom mogu graditi ulice. Prostorno-planska dokumentacija omogućava, a kroz postupak ishođenja lokacijske dozvole se utvrđuje neupitna mogućnosti realizacije svakog pojedinog koridora (posebni uvjeti, vlasništvo,..) i njegova konačna funkcionalna širina. GUP-om je određena ukupna širina javno prometnih površina, a raspored sa širinama pojedinih dijelova uličnog profila, a kao posljedica detaljnog tehničkog rješavanja, definira se lokacijskim dozvolama. Planom se ne definira dinamika realizacije koridora. Planskom prometnicom (koja postoji u prostorno planskoj dokumentaciji preko 10-tak godina) se osigurava povezivost prostora, razdioba prometnih tokova i urbani standard sukladan planiranoj izgradnji.	–	promet
241	350-01/14-06/272	14/272/16	30.06. 2014.	Olivera i Željko Malić	Orhideja 12 10360 Sesvete	Prenamjena katastarskih čestica iz zone stambene namjene (S) u zonu mješovite namjene (M), kako bi se mogla obavljati proizvodna djelatnost.	6528 6529	Sesvete	ZG-39 ZG-40	Industrijska - Prva Gupčeva	**Primjedba se prihvaća.** Predmetne čestice prenamijenit će se u mješovitu namjenu (M) u dijelu obuhvaćenom stambenom namjenom (S), a prema grafičkom prilogu. Primjedba je obrađena u skladu s ciljevima i programskim polazištima izmjena i dopuna ovog Plana koji su definirani Odlukom o izradi izmjena i dopuna GUP-a Sesveta (Sl.gl. GZ 24/13.) člankom 6. stavkom 2. alinejom 1. (u kontekstu konkurentnog gospodarstva) i alinejom 14. točkom 7.	–	promjena korištenja i namjene prostora
242	350-01/14-06/274		30.06. 2014.	MBM COMMERCE d.o.o.	SOBLINEČKA 14a 10360 Sesvete	Prijedlog izmjena članka 63., stavka 5. na način da glasi: "*b) tipologija gradnje:* *- niske višestambene građevine;* *- uvjeti gradnje prema urbanim pravilima iz članka 62. ove odluke. Iznimno, na prostorima UPU Selčina-sjever, UPU Gajišće-jug i UPU Staro Brestje-zapad najveći GBP na građevnoj čestici je 1200 m2."*	317 318 316/1 312/1 313/1	Sesvete		opća primjedba UPU Staro Brestje Zapad	**Primjedba se ne prihvaća.** Predložena iznimka omogućava gradnju niskih višestambenih građevina većih gabarita. Na prostorima Selčine i Gajišća-jug navedena tipologija prihvatljiva je kao prijelazni oblik gradnje prema prostorima visoke gradnje ili poteza urbaniteta, no predmetni prostor je u kontaktnom području sa naseljima (Dubec, Novo Brestje, Staro Brestje) isključivo individualne gradnje gdje je propisana visina do tri nadzemne etaže i ograničenje GBP-a na 400m2, stoga traženo povećanje nije prihvatljivo.	–	izmjena odrednica urbanog pravila, izmjena mjera provedbe plana
243	350-01/14-06/275	14/275/16	30.06. 2014.	Biserka Horvat	Bartola Kašića 30 10360 Sesvete	Prijedlog za ukidanjem oznake javne i društvene namjene - socijalne (D2) na katastarskoj čestici k.č.br.1156 uz prenamjenu u cijelosti u prostor rezidencijalne gradnje ili da se realizira otkup zemljišta za gradnju doma umirovljenika.	1156	Sesvete	ZG-29	UPU Selčina - sjever	**Primjedba se ne prihvaća.** Predmetni prostor uređuje se temeljem Urbanističkog plana uređenja Selčina - sjever (Sl.gl.GZ 01/08) koji je u zakonom određenoj proceduri preispitao i definirao točnu lokaciju javne i društvene namjene - socijalne (D2).	–	prenamjena javne i društvene namjene
244	350-01/14-06/276	14/276/16	30.06. 2014.	Pero Gudelj	Domobranska 16 21276 Vrgorac	Prenamjena katastarskih čestica uz autocestu A4 Zagreb-Varaždin iz zone zaštitne zelene površine (Z) u područje za izgradnju benzinske postaje sa pratećim sadržajem - hotelom.	7553 7554 7585	Sesvetski Kraljevec	ZG-40		**Primjedba se ne prihvaća.** Člankom 55. Zakona o cestama (NN 84/11, 22/13, 54/13, 148/13, 92/14), određuje se zaštitni pojas autoceste koji se mjeri od vanjskog ruba zemljišnog pojasa autoceste, a iznosi minimalno 40 m sa svake strane, unutar kojeg nije dozvoljeno planiranje nikakvih objekata visokogradnje (poslovnih, stambenih i drugih građevina).	–	prenamjena zaštitnih zelenih površina

JAVNA RASPRAVA OD 16.06.2014. - 30.06.2014.

REDNI BROJ	KLASA	OZNAKA U GRAFICI	DATUM	PODNOSITELJ	ADRESA PODNOSITELJA	SAŽETAK PRIJEDLOGA	K.Č.BR.	K.O.	KARTA	NAPOMENA	STRUČNI STAV	RANIJI PODNESAK	PREDMET
245	350-01/14-06/277		1.07.2014.	SAVA - promet d.o.o. za proizvodnju, trgovinu i pružanje usluga	Industrijska cesta 36 10360 Sesvete	Prijedlog da se izmjeni članak 79. (budući je nedorečen u smislu određivanja lokacija na kojima se vrši prikupljanje otpada) na način da se navede da će se lokacije za sakupljanje, obradu i gospodarenje neopasnim i opasnim otpadom realizirati na postojećim lokacijama za koje su već pribavljeni svi uvjeti prema posebnim propisima u odnosu na Zakon o održivom gospodarenju otpadom (NN 94/13), odnosno **da se navede kao postojeća građevina za sakupljanje, obradu i gospodarenje neopasnim i opasnim otpadom i lokacija u vlasništvu trgovačkog društva SAVA-promet d.o.o.** Na kartografske prikaze ucrtati postojeće građevine na kojima se zakonito vrši sakupljanje, obrada i gospodarenje neopasnim i opasnim otpadom za koje su prethodno pribavljeni svi uvjeti prema posebnim propisima u odnosu na Zakon o održivom gospodarenju otpadom (NN 94/13).	3201/2 3201/3 3202/2 3205/6 3200/1 3200/2	Sesvete		opća primjedba C.I.O.S. grupa	**Primjedba se djelomično prihvaća.** Člankom 79. Odluke o donošenju GUP-a Sesveta omogućeno je: "- gradnja i uređenje reciklažnih dvorišta za prikupljanje korisnih i štetnih otpadnih tvari u gospodarskoj zoni Sesvete i zoni za gospodarsku namjenu u Kobiljaku;". U kartografskom prikazu 3.c KOMUNALNA INFRASTRUKTURNA MREŽA Vodnogospodarski sustav i gospodarenje otpadom, na predmetne čestice ucrtat će se oznaka za reciklažno dvorište - postojeće. Primjedba je obrađena u skladu s ciljevima i programskim polazištima izmjena i dopuna ovog Plana koji su definirani Odlukom o izradi izmjena i dopuna GUP-a Sesveta (Sl.gl. GZ 24/13.) člankom 6. stavkom 2. alinejom 7.	–	izmjena odredbi za provođenje plana
246	350-01/14-06/278	14/278/16	1.07.2014.	Lucija Andrijanić	Trsatska 24 10360 Sesvete	Prenamjena iz zone zaštitne zelene površine (Z) u zonu stambene namjene (S).	6118	Sesvetski Kraljevec	ZG-40	S. Sela petlja	**Primjedba se ne prihvaća.** Člankom 55. Zakona o cestama (NN 84/11, 22/13, 54/13, 148/13, 92/14), određuje se zaštitni pojas autoceste koji se mjeri od vanjskog ruba zemljišnog pojasa autoceste, a iznosi minimalno 40 m sa svake strane, unutar kojeg nije dozvoljeno planiranje nikakvih objekata visokogradnje (poslovnih, stambenih i drugih građevina). Zakon o vodama (NN 153/09, 63/11, 130/11, 56/13), u članku 126. određuje da se zabranjuje podizanje zgrada na udaljenosti manjoj od 10 metara od ruba vodotoka ili kanala, a u skladu s time su i odrednice čl. 21. Odluke o donošenju GUP-a Sesveta.	–	prenamjena zaštitnih zelenih površina
247	350-01/14-06/279	14/279/16	1.07.2014.	Ivana Bogut	Krasnjanska 57 10360 Sesvete	Prenamjena zone javne zelene površine - sesvetske park šume (Z2) u zonu stambene namjene (S).	1516	Sesvetski Kraljevec	ZG-30	šuma Pod Magdalenom	**Primjedba se ne prihvaća.** Predmetna čestica smještena je u zoni javne zelene površine - Sesvetske park-šume (Z2) - posebno vrijedna šuma Pod Magdalenom koja se štiti planskim mjerama zaštite, čl. 75. GUP-a. Zaštita i očuvanje šuma i šumskog zemljišta, kao i očuvanje kontinuiteta i integriteta javnih zelenih površina, ciljevi su i programska polazišta ovih izmjena i dopuna GUP-a, pa se tražena prenamjena smatra stručno neprihvatljivom.	–	prenamjena javnih zelenih površina
248	350-01/14-06/280	14/280/16	1.07.2014.	Ivana i Goran Bogut	Krasnjanska 57 10360 Sesvete	Prenamjena zone zaštitne zelene površine (Z) u građevinsko zemljište.	6117	Sesvetski Kraljevec	ZG-40	S. Sela petlja	**Primjedba se djelomično prihvaća.** Člankom 55. Zakona o cestama (NN 84/11, 22/13, 54/13, 148/13, 92/14), određuje se zaštitni pojas autoceste koji se mjeri od vanjskog ruba zemljišnog pojasa autoceste, a iznosi minimalno 40 m sa svake strane, unutar kojeg nije dozvoljeno planiranje nikakvih objekata visokogradnje (poslovnih, stambenih i drugih građevina). Zakon o vodama (NN 153/09, 63/11, 130/11, 56/13), u članku 126. određuje da se zabranjuje podizanje zgrada na udaljenosti manjoj od 10 metara od ruba vodotoka ili kanala, a u skladu s time su i odrednice čl. 21. Odluke o donošenju GUP-a Sesveta. Iz navedenih razloga prihvaća se prenamjena samo dijela predmetne čestice, prema grafičkom prilogu. Primjedba je obrađena u skladu s ciljevima i programskim polazištima izmjena i dopuna ovog Plana koji su definirani Odlukom o izradi izmjena i dopuna GUP-a Sesveta (Sl.gl. GZ 24/13.) člankom 6. stavkom 2. alinejom 14. točkom 6.	350-01/13-006/82 350-01/13-004/182	prenamjena zaštitnih zelenih površina

JAVNA RASPRAVA OD 16.06.2014. - 30.06.2014.

REDNI BROJ	KLASA	OZNAKA U GRAFICI	DATUM	PODNOSITELJ	ADRESA PODNOSITELJA	SAŽETAK PRIJEDLOGA	K.Č.BR.	K.O.	KARTA	NAPOMENA	STRUČNI STAV	RANIJI PODNESAK	PREDMET
249	350-01/14-06/280	14/280/16	1.07.2014.	Katarina Radoš	A.G.Matoša 18 10360 Sesvete	Prenamjena zone zaštitne zelene površine (Z) u građevinsko zemljište.	6117	Sesvetski Kraljevec	ZG-40	S. Sela petlja	**Primjedba se djelomično prihvaća.** Člankom 55. Zakona o cestama (NN 84/11, 22/13, 54/13, 148/13, 92/14), određuje se zaštitni pojas autoceste koji se mjeri od vanjskog ruba zemljišnog pojasa autoceste, a iznosi minimalno 40 m sa svake strane, unutar kojeg nije dozvoljeno planiranje nikakvih objekata visokogradnje (poslovnih, stambenih i drugih građevina). Zakon o vodama (NN 153/09, 63/11, 130/11, 56/13), u članku 126. određuje da se zabranjuje podizanje zgrada na udaljenosti manjoj od 10 metara od ruba vodotoka ili kanala, a u skladu s time su i odrednice čl. 21. Odluke o donošenju GUP-a Sesveta. Iz navedenih razloga prihvaća se prenamjena samo dijela predmetne čestice, prema grafičkom prilogu. Primjedba je obrađena u skladu s ciljevima i programskim polazištima izmjena i dopuna ovog Plana koji su definirani Odlukom o izradi izmjena i dopuna GUP-a Sesveta (Sl.gl. GZ 24/13.) člankom 6. stavkom 2. alinejom 14. točkom 6.	350-01/13-006/82 350-01/13-004/182	prenamjena zaštitnih zelenih površina
250	350-01/14-06/281	14/281/16	1.07.2014.	Nevenka Bistrički Elčija i Mira Đapić	Varaždinska 18 10360 Sesvete	Ukidanje planiranog spoja ulice P.Lončara i Varaždinske ulice.	1305/1 1305/2 1305/4	Sesvete	ZG-29		**Primjedba se ne prihvaća.** Primjedbu nije potrebno prihvatiti. GUP-om Sesveta (SGGZ 14/03, 17/06, 1/09 i 7/13) i pripadajućim kartografskim prikazom 3. PROMETNA I KOMUNALNA INFRASTRUKTURNA MREŽA - 3a Promet predviđena je gradnja i uređenje osnovne ulične mreže, trgova i drugih nekategoriziranih ulica, tako da se osigura usklađen razvoj javnoga, pješačkog i biciklističkog prometa. GUP-om preko katastarskih čestica 1305/1, 1305/2 i 1305/4 ko.Sesvete nije planirana ulica osnovne ulične mreže, a što je predmet Plana, već je predmetni prostor obuhvaćen bruto zonom mješovite namjene (M). Odlukom o donošenju GUP-a Sesveta, člankom 22.a je određeno da se na površinama svih namjena što su utvrđene planom mogu graditi ulice. Predmetni spoj ulice Pavla Lončara i Varaždinske ulice nije planiran važećom prostorno planskom dokumentacijom, već je prikazan u katastarskom elaboratu koji se koristi kao podloga na kojoj se izrađuje Generalni urbanistički plan, te tu katastarsku podlogu GUP-om nije moguće mijenjati. Navedeni problem potrebno je razriješiti s imovinsko-pravne strane i usklađenjem katastarskog elaborata sa stvarnim stanjem u prostoru.	–	promet
251	350-01/14-06/283	14/283/16	1.07.2014.	Marko Mazarekić	Kanarinska 29 10000 Zagreb	Prenamjena zone zaštitne zelene površine (Z) u zonu gospodarska namjena - poslovna (K) uz primjenu urbanog pravila (3.1.) Gospodarska zona Sesvete.	2589/1	Sesvete	ZG-29 ZG-39	Ljudevita Posavskog	**Primjedba se ne prihvaća.** Primjedbu nije potrebno prihvatiti jer je predmetno traženje prihvaćeno temeljem inicijativa i prijedloga za izmjenu plana iz 2009., 2012. i 2013. (klasa 350-01/13-004/131) te je uneseno u prijedlog plana za javnu raspravu 2014. Zahtjev se prihvaća na način da će se zadržati status iznesen prijedlogom plana, uz napomenu da se Zakonom o vodama (NN 153/09, 63/11, 130/11, 56/13), u članku 126. određuje zabrana podizanja zgrada na udaljenosti manjoj od 10 metara od ruba vodotoka ili kanala.	350-01/09-004/44 350-01/12-006/261 350-01/13-006/41 350-01/13-004/131	prenamjena zaštitnih zelenih površina
252	350-01/14-06/283	14/283/16	1.07.2014.	Ivan Mazarekić	Frana Kršinića 9 10 000 Zagreb	Prenamjena zone zaštitne zelene površine (Z) u zonu gospodarska namjena - poslovna (K) uz primjenu urbanog pravila (3.1.) Gospodarska zona Sesvete.	2589/1	Sesvete	ZG-29 ZG-39	Ljudevita Posavskog	**Primjedba se ne prihvaća.** Primjedbu nije potrebno prihvatiti jer je predmetno traženje prihvaćeno temeljem inicijativa i prijedloga za izmjenu plana iz 2009., 2012. i 2013. (klasa 350-01/13-004/131) te je uneseno u prijedlog plana za javnu raspravu 2014. Zahtjev se prihvaća na način da će se zadržati status iznesen prijedlogom plana, uz napomenu da se Zakonom o vodama (NN 153/09, 63/11, 130/11, 56/13), u članku 126. određuje zabrana podizanja zgrada na udaljenosti manjoj od 10 metara od ruba vodotoka ili kanala.	350-01/09-004/44 350-01/12-006/261 350-01/13-006/41 350-01/13-004/131	prenamjena zaštitnih zelenih površina

JAVNA RASPRAVA OD 16.06.2014. - 30.06.2014.

REDNI BROJ	KLASA	OZNAKA U GRAFICI	DATUM	PODNOSITELJ	ADRESA PODNOSITELJA	SAŽETAK PRIJEDLOGA	K.Č.BR.	K.O.	KARTA	NAPOMENA	STRUČNI STAV	RANIJI PODNESAK	PREDMET
253	350-01/14-06/283	14/283/16	1.07.2014.	Mikelj Mazarekić	Kanarinska 29 10000 Zagreb	Prenamjena zone zaštitne zelene površine (Z) u zonu gospodarska namjena - poslovna (K) uz primjenu urbanog pravila (3.1.) Gospodarska zona Sesvete.	2589/1	Sesvete	ZG-29 ZG-39	Ljudevita Posavskog	**Primjedba se ne prihvaća.** Primjedbu nije potrebno prihvatiti jer je predmetno traženje prihvaćeno temeljem inicijativa i prijedloga za izmjenu plana iz 2009., 2012. i 2013. (klasa 350-01/13-004/131) te je uneseno u prijedlog plana za javnu raspravu 2014. Zahtjev se prihvaća na način da će se zadržati status iznesen prijedlogom plana, uz napomenu da se Zakonom o vodama (NN 153/09, 63/11, 130/11, 56/13), u članku 126. određuje zabrana podizanja zgrada na udaljenosti manjoj od 10 metara od ruba vodotoka ili kanala.	350-01/09-004/44 350-01/12-006/261 350-01/13-006/41 350-01/13-004/131	prenamjena zaštitnih zelenih površina
254	350-01/14-06/284	14/284/16	1.07.2014.	Radić Promet d.o.o.	Granešina 34 10040 Zagreb	Izmještanje planiranog prometnog koridora Jelkovečke ceste sa katastarske čestice k.č.br. 2461/1, budući je za potrebe ozakonjenja nezakonito izgrađene zgrade formirana nova čestica površine 609 m2 za koju se Grad Zagreb očitovao kako se ne protivi legalizaciji i donošenju rješenja (UP/I-350-05/13-07/354 od 29.10.2013. godine).	2461/1	Sesvete	ZG-29 ZG-39		**Primjedba se ne prihvaća.** Jelkovečka ulica je GUP-om kategorizirana ulica i dio je osnovne mreže (dijelom sabirna ulica, a dijelom gradska ulica). Sporna građevina nalazi se unutar koridora kategorizirane ulice (unutar kuta preglednosti raskrižja - utječe na sigurno odvijanje prometa) definiranog GUP- om (SGGZ 14/03, 17/06, 1/09 i 7/13) i važećim provedbenim planom, UPU-om gospodarske zone Sesvete - sjever (SGGZ 6/2005,1/2008). Građevinom je već sada 3,9 m unutar katastarske čestice Jelkovečke ceste (kč 2534, k.o.Sesvete)-javnog dobra. Katastarski plan ovjeren od strane Gradskog ureda za katastar i geodetske poslove Grada Zagreba je osnovna podloga prije izrade Plana. Zakonom o cestama (NN 84/11) uređen je i pravni status kako javnih cesta, tako i nerazvrstanih cesta (Jelkovečka cesta), a gdje je rečeno da ja nerazvrstana cesta javno dobro u općoj uporabi u vlasništvu jedinica lokalne samouprave na čijem se području nalazi, te se na njoj ne mogu stjecati stvarna prava, osim prava služnosti i prava građenja radi građenja građevina, sukladno odluci izvršnog tijela lokalne samouprave, pod uvjetom da ne ometaju odvijanje prometa i održavanje nerazvrstane ceste. GUP-om Sesveta su određeni prometni koridori izvorno u mjerilu 1:5000 na koje je preklopljena katastarska podloga u mjerilu 1:1000, ali je točnost i ograničenja izvornog mjerila ostala u pravilu nepromijenjena. GUP-om Sesveta je određeno da su širine koridora načelne, da građevinska čestica ulice može biti šira, odnosno uža od planiranog koridora ulice i da se na površinama svih namjena što su utvrđene Generalnim urbanističkim planom mogu graditi ulice. GUP-om je određena ukupna širina javno prometnih površina, a raspored sa širinama pojedinih dijelova uličnog profila, a kao posljedica detaljnog tehničkog rješavanja, definira se lokacijskim dozvolama. Prostorno-planska dokumentacija omogućava, a kroz postupak ishođenja lokacijske dozvole se utvrđuje neupitna mogućnosti realizacije svakog pojedinog koridora i njegova konačna funkcionalna širina.	–	promet, legalizacija

JAVNA RASPRAVA OD 16.06.2014. - 30.06.2014.

REDNI BROJ	KLASA	OZNAKA U GRAFICI	DATUM	PODNOSITELJ	ADRESA PODNOSITELJA	SAŽETAK PRIJEDLOGA	K.Č.BR.	K.O.	KARTA	NAPOMENA	STRUČNI STAV	RANIJI PODNESAK	PREDMET
255	350-01/14-06/285	14/285/16	1.07.2014.	Mate Šimić	Ninaska 14 10360 Sesvete	Traži se izmještanje planiranog prometnog koridora koji prolazi katastarskom česticom k.č.br.182 uz prijedlog alternativnog pravca prolaska koridora na Glavnu ulicu, uz "kanal" k.č.br. 9869, k.o. Sesvetski Kraljevec.	182 187	Sesvetski Kraljevec	ZG-30		**Primjedba se ne prihvaća.** Primjedbu nije potrebno prihvatiti. GUP-om Sesveta (SGGZ 14/03, 17/06, 1/09 i 7/13) i pripadajućim kartografskim prikazom 3. PROMETNA I KOMUNALNA INFRASTRUKTURNA MREŽA - 3a Promet, predviđena je gradnja i uređenje osnovne uličnе mreže, trgova i drugih nekategoriziranih ulica, tako da se osigura usklađen razvoj javnoga, pješačkog i biciklističkog prometa. GUP-om Sesveta su određeni prometni koridori izvorno u mjerilu 1:5000 na koje je preklopljena katastarska podloga u mjerilu 1:1000, ali je točnost i ograničenja izvornog mjerila ostala u pravilu nepromijenjena. GUP-om Sesveta je određeno da su širine koridora načelne, da građevinska čestica ulice može biti šira, odnosno uža od planiranog koridora ulice i da se na površinama svih namjena što su utvrđene planom mogu graditi ulice. GUP-om je određena ukupna širina javno prometnih površina, a raspored sa širinama pojedinih dijelova uličnog profila, a kao posljedica detaljnog tehničkog rješavanja, definira se lokacijskim dozvolama. Prostorno-planska dokumentacija omogućava, a kroz postupak ishođenja lokacijske dozvole se utvrđuje neupitna mogućnosti realizacije svakog pojedinog koridora i njegova konačna funkcionalna širina. Činjenica je da je predmetni prostorno planski koridor u Planu već preko 10-tak godina (u digitalnom formatu-dwg-u od 2003 godine).	–	promet
256	350-01/14-06/286	14/286/16	01.07.2014.	Ankica Marković	Glavna 20 10360 Sesvete	Prenamjena zone javne i društvene namjene-predškolske (D4) u zonu stambene namjene (S) ili otkup zemljišta.	483 485 486 490 491	Sesvetski Kraljevec	ZG-30		**Primjedba se ne prihvaća.** Prema odrednicama iz Državnog pedagoškog standarda potrebno je postupno rasteretiti postojeće predškolske i školske kapacitete za što je potrebna izgradnja novih objekata, stoga se prenamjena ne smatra stručno prihvatljivom. Navedeni stav potvrđen je od strane Gradskog ureda za obrazovanje, kulturu i sport u postupku koji je prethodio donošenju Odluke o izradi izmjena i dopuna GUP-a Sesveta (Sl.gl.GZ 24/13).	350-01/10-004/1 350-01/12-006/214 350-01/12-006/257 350-01/13-004/136	prenamjena javne i društvene namjene
257	350-01/14-06/288	14/288/16	1.07.2014.	Marko Rajič	Sesvetska cesta 15 10360 Sesvete	Traži se ukidanje površine za rezervaciju proširenja postojeće Tekijske ulice, budući je na tom mjestu izgrađena stambeno-poslovna građevina, Sesvetska cesta 15/1 i u postupku je ishođenje Rješenja o izvedenom stanju.	581	Sesvetski Kraljevec	ZG-29 ZG-30		**Primjedba se ne prihvaća.** GUP-om Sesveta (SGGZ 14/03, 17/06, 1/09 i 7/13) i pripadajućim kartografskim prikazom 3. PROMETNA I KOMUNALNA INFRASTRUKTURNA MREŽA - 3a Promet, predviđena je gradnja i uređenje osnovne uličnе mreže, trgova i drugih nekategoriziranih ulica, tako da se osigura usklađen razvoj javnoga, pješačkog i biciklističkog prometa. Dio osnovne uličnе mreže je i predmetna gradska ulica planirana sa ciljem osiguranja povezivanja prostora Sesveta (središnji distributivni prsten), razdiobe prometnih tokova i urbanog standarda sukladnog planiranoj izgradnji. GUP-om Sesveta je određeno da su širine koridora načelne, da građevinska čestica ulice može biti šira, odnosno uža od planiranog koridora ulice. GUP-om je određena ukupna širina javno prometnih površina, a raspored sa širinama pojedinih dijelova uličnog profila, a kao posljedica detaljnog tehničkog rješavanja, definira se lokacijskim dozvolama, a time i konačan odnos koridora prema katastarskoj čestici. Prostorno-planska dokumentacija omogućava, a kroz postupak ishođenja lokacijske dozvole se utvrđuje neupitna mogućnosti realizacije svakog pojedinog koridora i njegova konačna funkcionalna širina.	350-01/13-004/108	promet, legalizacija

JAVNA RASPRAVA OD 16.06.2014. - 30.06.2014.

REDNI BROJ	KLASA	OZNAKA U GRAFICI	DATUM	PODNOSITELJ	ADRESA PODNOSITELJA	SAŽETAK PRIJEDLOGA	K.Č.BR.	K.O.	KARTA	NAPOMENA	STRUČNI STAV	RANIJI PODNESAK	PREDMET
258	350-01/14-06/289		1.07.2014.	Mara Glavaš	Sesvetska cesta 15 10360 Sesvete	Primjedbe se odnose na prostor omeđen sa sjevera Bjelovarskom ulicom, sa istoka Jelkovečkom ulicom, sa juga željezničkom prugom, na zapadu je granica određena novim prijedlogom obuhvata UPU Središte Sesveta, prostor obuhvaća parcele oko Karlovačke, Modruške, Bribirske i Ozaljske ulice. a) Traži se da se prostor prenamjeni iz zone mješovite namjene (M) u zonu mješovite-pretežito stambene namjene (M1). b) Traži se da se u urbanim pravilima, 2.1., za predmetni prostor primjene odredbe iz članka 64. važećeg GUP-a Sesveta, stavka 14.b točke 1-11, osobito točka 11, s obzirom da je predmetni prostor po prijedlogu izmjena GUP-a 2014., izuzet iz prostora obuhvata urbanističkog plana uređenja.	581	Sesvetski Kraljevec		OPĆA 2 - M u M1, ČL. 64	**a) Primjedba se ne prihvaća.** Predmetni prostor predstavlja šire središte Sesveta - prostor urbaniteta, u kojem se mješovitom namjenom omogućuje gradnja građevina stambene, stambeno-poslovne ili poslovne namjene. **b) Primjedba se prihvaća.** Članak 64. Odluke, Središte Sesveta (2.1.), Detaljna pravila za područja izvan obuhvata plana dopunit će se stavkom b) Na površinama mješovite i stambene namjene. Primjedba je obrađena u skladu s ciljevima i programskim polazištima izmjena i dopuna ovog Plana koji su definirani Odlukom o izradi izmjena i dopuna GUP-a Sesveta (Sl.gl. GZ 24/13.) člankom 6. stavkom 2. alinejom 2.	–	promjena korištenja i namjene prostora, izmjena odrednica urbanog pravila
259	350-01/14-06/290		1.07.2014.	Anđelka Glavaš	Karlovačka 32 10360 Sesvete	**1.** Primjedbe se odnose na prostor omeđen sa sjevera Bjelovarskom ulicom, sa istoka Jelkovečkom ulicom, sa juga željezničkom prugom, na zapadu je granica određena novim prijedlogom obuhvata UPU Središte Sesveta, prostor obuhvaća parcele oko Karlovačke, Modruške, Bribirske i Ozaljske ulice. a) Traži se da se prostor prenamjeni iz zone mješovite namjene (M) u zonu mješovite-pretežito stambene namjene (M1). b) Traži se da se u urbanim pravilima, 2.1., za predmetni prostor primjene odredbe iz članka 64. važećeg GUP-a Sesveta, stavka 14.b točke 1-11, osobito točka 11, s obzirom da je predmetni prostor po prijedlogu izmjena GUP-a 2014., izuzet iz prostora obuhvata urbanističkog plana uređenja.		Sesvete		OPĆA 2 - M u M1, ČL. 64	**1.** **a) Primjedba se ne prihvaća.** Predmetni prostor predstavlja šire središte Sesveta - prostor urbaniteta, u kojem se mješovitom namjenom omogućuje gradnja građevina stambene, stambeno-poslovne ili poslovne namjene. **b) Primjedba se prihvaća.** Članak 64. Odluke, Središte Sesveta (2.1.), Detaljna pravila za područja izvan obuhvata plana dopunit će se stavkom b) Na površinama mješovite i stambene namjene. Primjedba je obrađena u skladu s ciljevima i programskim polazištima izmjena i dopuna ovog Plana koji su definirani Odlukom o izradi izmjena i dopuna GUP-a Sesveta (Sl.gl. GZ 24/13.) člankom 6. stavkom 2. alinejom 2.	–	promjena korištenja i namjene prostora, izmjena odrednica urbanog pravila
260	350-01/14-06/290			Anđelka Glavaš		**2.** a) Traži se da se alineja 5., članka 44. GUP-a grada Zagreba uvrsti u članak 45. GUP-a Sesveta, uz dopunu navedene alineje na način da se dio rečenice "na udaljenosti ne manjoj od visine građevine s krovnim prihvatom (mjereno do najviše točke krovnog prihvata)" promijeni tako da glasi "**na udaljenosti ne manjoj od visine građevine s krovnim prihvatom (mjereno do najviše točke krovnog prihvata), odnosno, ako je ta visina manja od 50m, na udaljenosti ne manjoj od 50m**." b) Traži se izdvajanje jednonamjenskih građevina javnih i društvenih sadržaja i posebne namjene iz cjelovitih zona mješovite (M), mješovite-pretežito stambene (M1) i mješovite-pretežito poslovne namjene (M2) i **formiranje odgovarajućih manjih zona javne i društvene, odnosno posebne namjene**. c) Traži se da se u čl. 45. GUP-a Sesveta doda nova alineja kojom se ne dozvoljava smještaj sklopova pokretnih komunikacija krovnim prihvatima u zonama individualne i niske gradnje, namjene M, M1 i M2, s time da se za krovne prihvate koji su 50m ili manje udaljeni od tih zona i od zone stambene namjene visoke gradnje odredi da visina donjeg ruba (najniže točke) emitera na krovnom prihvatu mora bit najmanje 5m viša od građevina mješovite, stambene i javne i društvene namjene od kojih je navedeni krovni prihvat udaljen 50m ili manje.				OPĆA 1 - ČLANAK 45. javni i društveni sadržaji	**2.** **a) Primjedba se djelomično prihvaća.** Ograničenja vrijednosti zračenju, tzv. granične vrijednosti za instalaciju, na čitavom prostoru obuhvata GUP-a zbog predostrožnosti ne smiju biti veće od jedne desetine vrijednosti danih preporukom ICNIRP. Antenski prihvat na građevini mora biti najmanje 12 metara viši od svih građevina u krugu od 100 m. **b) Primjedba se ne prihvaća.** Izdvajanje jednonamjenskih građevina iz cjelovitih zona mješovite (M) i mješovite - pretežito stambene (M1) namjene nije u skladu s Odlukom o izradi izmjena i dopuna Generalnog urbanističkog plana Sesveta (Sl.gl.GZ 24/13). **c) Primjedba se djelomično prihvaća.** Članak 45. GUP-a Sesveta dopunit će se zabranom postavljanja antenskih krovnih prihvata u zonama individualne i niske gradnje stambene (S), mješovite (M1, M) i javne i društvene namjene – socijalne (D2), predškolske (D4) i školske (D5) s time da se izuzimaju one građevine javne i društvene, te posebne namjene, koje, sukladno djelatnosti, imaju posebne potrebe za širokopojasnim pristupom preko vlastitog uređaja. Primjedba je obrađena u skladu s ciljevima i programskim polazištima izmjena i dopuna ovog Plana koji su definirani Odlukom o izradi izmjena i dopuna GUP-a Sesveta (Sl.gl. GZ 24/13.) člankom 6. stavkom 2. alinejom 5.	–	izmjena odredbi za provođenje plana

JAVNA RASPRAVA OD 16.06.2014. - 30.06.2014.

REDNI BROJ	KLASA	OZNAKA U GRAFICI	DATUM	PODNOSITELJ	ADRESA PODNOSITELJA	SAŽETAK PRIJEDLOGA	K.Č.BR.	K.O.	KARTA	NAPOMENA	STRUČNI STAV	RANIJI PODNESAK	PREDMET
261	350-01/14-06/291		1.07.2014.	STIPICA GLAVAŠ	Karlovačka 32 10360 Sesvete	**1.** Primjedbe se odnose na prostor omeđen sa sjevera Bjelovarskom ulicom, sa istoka Jelkovečkom ulicom, sa juga željezničkom prugom, na zapadu je granica određena novim prijedlogom obuhvata UPU Središte Sesveta, prostor obuhvaća parcele oko Karlovačke, Modruške, Bribirske i Ozaljske ulice. a) Traži se da se prostor prenamjeni iz zone mješovite namjene (M) u zonu mješovite-pretežito stambene namjene (M1). b) Traži se da se u urbanim pravilima, 2.1., za predmetni prostor primjene odredbe iz članka 64. važećeg GUP-a Sesveta, stavka 14.b točke 1-11, osobito točka 11, s obzirom da je predmetni prostor po prijedlogu izmjena GUP-a 2014., izuzet iz prostora obuhvata urbanističkog plana uređenja.		Sesvete		OPĆA 2 - M u M1, ČL. 64	**1.** **a) Primjedba se ne prihvaća.** Predmetni prostor predstavlja šire središte Sesveta - prostor urbaniteta, u kojem se mješovitom namjenom omogućuje gradnja građevina stambene, stambeno-poslovne ili poslovne namjene. **b) Primjedba se prihvaća.** Članak 64. Odluke, Središte Sesveta (2.1.), Detaljna pravila za područja izvan obuhvata plana dopunit će se stavkom b) Na površinama mješovite i stambene namjene. Primjedba je obrađena u skladu s ciljevima i programskim polazištima izmjena i dopuna ovog Plana koji su definirani Odlukom o izradi izmjena i dopuna GUP-a Sesveta (Sl.gl. GZ 24/13.) člankom 6. stavkom 2. alinejom 2.	–	promjena korištenja i namjene prostora, izmjena odrednica urbanog pravila
262	350-01/14-06/291			STIPICA GLAVAŠ		**2.** a) Traži se da se alineja 5., članka 44. GUP-a grada Zagreba uvrsti u članak 45. GUP-a Sesveta, uz dopunu navedene alineje na način da se dio rečenice "na udaljenosti ne manjoj od visine građevine s krovnim prihvatom (mjereno do najviše točke krovnog prihvata)" promijeni tako da glasi "**na udaljenosti ne manjoj od visine građevine s krovnim prihvatom (mjereno do najviše točke krovnog prihvata), odnosno, ako je ta visina manja od 50m, na udaljenosti ne manjoj od 50m**." b) Traži se izdvajanje jednonamjenskih građevina javnih i društvenih sadržaja i posebne namjene iz cjelovitih zona mješovite (M), mješovite-pretežito stambene (M1) i mješovite-pretežito poslovne namjene (M2) i **formiranje odgovarajućih manjih zona javne i društvene, odnosno posebne namjene**. c) Traži se da se u čl. 45. GUP-a Sesveta doda nova alineja kojom se ne dozvoljava smještaj sklopova pokretnih komunikacija krovnim prihvatima u zonama individualne i niske gradnje, namjene M, M1 i M2, s time da se za krovne prihvate koji su 50m ili manje udaljeni od tih zona i od zone stambene namjene visoke gradnje odredi da visina donjeg ruba (najniže točke) emitera na krovnom prihvatu mora bit najmanje 5m viša od građevina mješovite, stambene i javne i društvene namjene od kojih je navedeni krovni prihvat udaljen 50m ili manje.				OPĆA 1 - ČLANAK 45. javni i društveni sadržaji	**2.** **a) Primjedba se djelomično prihvaća.** Ograničenja vrijednosti zračenju, tzv. granične vrijednosti za instalaciju, na čitavom prostoru obuhvata GUP-a zbog predostrožnosti ne smiju biti veće od jedne desetine vrijednosti danih preporukom ICNIRP. Antenski prihvat na građevini mora biti najmanje 12 metara viši od svih građevina u krugu od 100 m. **b) Primjedba se ne prihvaća.** Izdvajanje jednonamjenskih građevina iz cjelovitih zona mješovite (M) i mješovite - pretežito stambene (M1) namjene nije u skladu s Odlukom o izradi izmjena i dopuna Generalnog urbanističkog plana Sesveta (Sl.gl.GZ 24/13). **c) Primjedba se djelomično prihvaća.** Članak 45. GUP-a Sesveta dopunit će se zabranom postavljanja antenskih krovnih prihvata u zonama individualne i niske gradnje stambene (S), mješovite (M1, M) i javne i društvene namjene – socijalne (D2), predškolske (D4) i školske (D5) s time da se izuzimaju one građevine javne i društvene, te posebne namjene, koje, sukladno djelatnosti, imaju posebne potrebe za širokopojasnim pristupom preko vlastitog uređaja. Primjedba je obrađena u skladu s ciljevima i programskim polazištima izmjena i dopuna ovog Plana koji su definirani Odlukom o izradi izmjena i dopuna GUP-a Sesveta (Sl.gl. GZ 24/13.) člankom 6. stavkom 2. alinejom 5.	–	izmjena odredbi za provođenje plana
263	350-01/14-06/292		1.07.2014.	DELFA RADOŠ	Ozaljska 13 10360 Sesvete	**1.** Primjedbe se odnose na prostor omeđen sa sjevera Bjelovarskom ulicom, sa istoka Jelkovečkom ulicom, sa juga željezničkom prugom, na zapadu je granica određena novim prijedlogom obuhvata UPU Središte Sesveta, prostor obuhvaća parcele oko Karlovačke, Modruške, Bribirske i Ozaljske ulice. a) Traži se da se prostor prenamjeni iz zone mješovite namjene (M) u zonu mješovite-pretežito stambene namjene (M1). b) Traži se da se u urbanim pravilima, 2.1., za predmetni prostor primjene odredbe iz članka 64. važećeg GUP-a Sesveta, stavka 14.b točke 1-11, osobito točka 11, s obzirom da je predmetni prostor po prijedlogu izmjena GUP-a 2014., izuzet iz prostora obuhvata urbanističkog plana uređenja.		Sesvete		OPĆA 2 - M u M1, ČL. 64	**1.** **a) Primjedba se ne prihvaća.** Predmetni prostor predstavlja šire središte Sesveta - prostor urbaniteta, u kojem se mješovitom namjenom omogućuje gradnja građevina stambene, stambeno-poslovne ili poslovne namjene. **b) Primjedba se prihvaća.** Članak 64. Odluke, Središte Sesveta (2.1.), Detaljna pravila za područja izvan obuhvata plana dopunit će se stavkom b) Na površinama mješovite i stambene namjene. Primjedba je obrađena u skladu s ciljevima i programskim polazištima izmjena i dopuna ovog Plana koji su definirani Odlukom o izradi izmjena i dopuna GUP-a Sesveta (Sl.gl. GZ 24/13.) člankom 6. stavkom 2. alinejom 2.	–	promjena korištenja i namjene prostora, izmjena odrednica urbanog pravila

JAVNA RASPRAVA OD 16.06.2014. - 30.06.2014.

REDNI BROJ	KLASA	OZNAKA U GRAFICI	DATUM	PODNOSITELJ	ADRESA PODNOSITELJA	SAŽETAK PRIJEDLOGA	K.Č.BR.	K.O.	KARTA	NAPOMENA	STRUČNI STAV	RANIJI PODNESAK	PREDMET
264	350-01/14-06/292			DELFA RADOŠ		**2.** a) Traži se da se alineja 5., članka 44. GUP-a grada Zagreba uvrsti u članak 45. GUP-a Sesveta, uz dopunu navedene alineje na način da se dio rečenice "na udaljenosti ne manjoj od visine građevine s krovnim prihvatom (mjereno do najviše točke krovnog prihvata)" promijeni tako da glasi "**na udaljenosti ne manjoj od visine građevine s krovnim prihvatom (mjereno do najviše točke krovnog prihvata), odnosno, ako je ta visina manja od 50m, na udaljenosti ne manjoj od 50m**." b) Traži se izdvajanje jednonamjenskih građevina javnih i društvenih sadržaja i posebne namjene iz cjelovitih zona mješovite (M), mješovite-pretežito stambene (M1) i mješovite-pretežito poslovne namjene (M2) i **formiranje odgovarajućih manjih zona javne i društvene, odnosno posebne namjene**. c) Traži se da se u čl. 45. GUP-a Sesveta doda nova alineja kojom se ne dozvoljava smještaj sklopova pokretnih komunikacija krovnim prihvatima u zonama individualne i niske gradnje, namjene M, M1 i M2, s time da se za krovne prihvate koji su 50m ili manje udaljeni od tih zona i od zone stambene namjene visoke gradnje odredi da visina donjeg ruba (najniže točke) emitera na krovnom prihvatu mora bit najmanje 5m viša od građevina mješovite, stambene i javne i društvene namjene od kojih je navedeni krovni prihvat udaljen 50m ili manje.				OPĆA 1 - ČLANAK 45. javni i društveni sadržaji	**2.** **a) Primjedba se djelomično prihvaća.** Ograničenja vrijednosti zračenju, tzv. granične vrijednosti za instalaciju, na čitavom prostoru obuhvata GUP-a zbog predostrožnosti ne smiju biti veće od jedne desetine vrijednosti danih preporukom ICNIRP. Antenski prihvat na građevini mora biti najmanje 12 metara viši od svih građevina u krugu od 100 m. **b) Primjedba se ne prihvaća.** Izdvajanje jednonamjenskih građevina iz cjelovitih zona mješovite (M) i mješovite - pretežito stambene (M1) namjene nije u skladu s Odlukom o izradi izmjena i dopuna Generalnog urbanističkog plana Sesveta (Sl.gl.GZ 24/13). **c) Primjedba se djelomično prihvaća.** Članak 45. GUP-a Sesveta dopunit će se zabranom postavljanja antenskih krovnih prihvata u zonama individualne i niske gradnje stambene (S), mješovite (M1, M) i javne i društvene namjene – socijalne (D2), predškolske (D4) i školske (D5) s time da se izuzimaju one građevine javne i društvene, te posebne namjene, koje, sukladno djelatnosti, imaju posebne potrebe za širokopojasnim pristupom preko vlastitog uređaja. Primjedba je obrađena u skladu s ciljevima i programskim polazištima izmjena i dopuna ovog Plana koji su definirani Odlukom o izradi izmjena i dopuna GUP-a Sesveta (Sl.gl. GZ 24/13.) člankom 6. stavkom 2. alinejom 5.	–	izmjena odredbi za provođenje plana
265	350-01/14-06/292			DELFA RADOŠ		**3.** Traži se da se u članak 75. GUP-a, pod točkom 3. vrijedni parkovi, vrtovi i drvoredi, uvrsti skupina stabala u Bjelovarskoj ulici 11-13 te skupina borova i čempresa u Bribirskoj ulici nasuprot kućnih brojeva 1-7.				OPĆA 3 - ČL. 75	**3. Primjedba se ne prihvaća.** - Zaštita pojedinih dijelova prirode i pojedinačnih stabala utvrđena je u GUP-u Sesveta temeljem Elaborata GUP Sesveta - Konzervatorska podloga - nepokretna kulturna dobra, II Evidentirani dijelovi prirode s uvjetima uređenja i korištenja, a koju je izradio Gradski zavod za zaštitu spomenika kulture i prirode, (2001., revizija 2010., izmjene i dopune 2012.). Proširenje planske zaštite na pojedine evidentirane dijelove prirode potrebno je dokumentirati izmjenom i dopunom navedenog elaborata, a što nije u skladu s Odlukom o izradi izmjena i dopuna Generalnog urbanističkog plana Sesveta (Sl.gl.GZ 24/13).	–	zaštita
266	350-01/14-06/293		1.07.2014.	VINKO GLAVAŠ	Karlovačka 32 10360 Sesvete	**1.** Primjedbe se odnose na prostor omeđen sa sjevera Bjelovarskom ulicom, sa istoka Jelkovečkom ulicom, sa juga željezničkom prugom, na zapadu je granica određena novim prijedlogom obuhvata UPU Središte Sesveta, prostor obuhvaća parcele oko Karlovačke, Modruške, Bribirske i Ozaljske ulice. a) Traži se da se prostor prenamjeni iz zone mješovite namjene (M) u zonu mješovite-pretežito stambene namjene (M1). b) Traži se da se u urbanim pravilima, 2.1., za predmetni prostor primjene odredbe iz članka 64. važećeg GUP-a Sesveta, stavka 14.b točke 1-11, osobito točka 11, s obzirom da je predmetni prostor po prijedlogu izmjena GUP-a 2014., izuzet iz prostora obuhvata urbanističkog plana uređenja.		Sesvete		OPĆA 2 - M u M1, ČL. 64	**1.** **a) Primjedba se ne prihvaća.** Predmetni prostor predstavlja šire središte Sesveta - prostor urbaniteta, u kojem se mješovitom namjenom omogućuje gradnja građevina stambene, stambeno-poslovne ili poslovne namjene. **b) Primjedba se prihvaća.** Članak 64. Odluke, Središte Sesveta (2.1.), Detaljna pravila za područja izvan obuhvata plana dopunit će se stavkom b) Na površinama mješovite i stambene namjene. Primjedba je obrađena u skladu s ciljevima i programskim polazištima izmjena i dopuna ovog Plana koji su definirani Odlukom o izradi izmjena i dopuna GUP-a Sesveta (Sl.gl. GZ 24/13.) člankom 6. stavkom 2. alinejom 2.	–	promjena korištenja i namjene prostora, izmjena odrednica urbanog pravila

JAVNA RASPRAVA OD 16.06.2014. - 30.06.2014.

REDNI BROJ	KLASA	OZNAKA U GRAFICI	DATUM	PODNOSITELJ	ADRESA PODNOSITELJA	SAŽETAK PRIJEDLOGA	K.Č.BR.	K.O.	KARTA	NAPOMENA	STRUČNI STAV	RANIJI PODNESAK	PREDMET
267	350-01/14-06/293			VINKO GLAVAŠ		**2.** a) Traži se da se alineja 5., članka 44. GUP-a grada Zagreba uvrsti u članak 45. GUP-a Sesveta, uz dopunu navedene alineje na način da se dio rečenice "na udaljenosti ne manjoj od visine građevine s krovnim prihvatom (mjereno do najviše točke krovnog prihvata)" promijeni tako da glasi "**na udaljenosti ne manjoj od visine građevine s krovnim prihvatom (mjereno do najviše točke krovnog prihvata), odnosno, ako je ta visina manja od 50m, na udaljenosti ne manjoj od 50m**." b) Traži se izdvajanje jednonamjenskih građevina javnih i društvenih sadržaja i posebne namjene iz cjelovitih zona mješovite (M), mješovite-pretežito stambene (M1) i mješovite-pretežito poslovne namjene (M2) i **formiranje odgovarajućih manjih zona javne i društvene, odnosno posebne namjene**. c) Traži se da se u čl. 45. GUP-a Sesveta doda nova alineja kojom se ne dozvoljava smještaj sklopova pokretnih komunikacija krovnim prihvatima u zonama individualne i niske gradnje, namjene M, M1 i M2, s time da se za krovne prihvate koji su 50m ili manje udaljeni od tih zona i od zone stambene namjene visoke gradnje odredi da visina donjeg ruba (najniže točke) emitera na krovnom prihvatu mora bit najmanje 5m viša od građevina mješovite, stambene i javne i društvene namjene od kojih je navedeni krovni prihvat udaljen 50m ili manje.				OPĆA 1 - ČLANAK 45. javni i društveni sadržaji	**2.** **a) Primjedba se djelomično prihvaća.** Ograničenja vrijednosti zračenju, tzv. granične vrijednosti za instalaciju, na čitavom prostoru obuhvata GUP-a zbog predostrožnosti ne smiju biti veće od jedne desetine vrijednosti danih preporukom ICNIRP. Antenski prihvat na građevini mora biti najmanje 12 metara viši od svih građevina u krugu od 100 m. **b) Primjedba se ne prihvaća.** Izdvajanje jednonamjenskih građevina iz cjelovitih zona mješovite (M) i mješovite - pretežito stambene (M1) namjene nije u skladu s Odlukom o izradi izmjena i dopuna Generalnog urbanističkog plana Sesveta (Sl.gl.GZ 24/13). **c) Primjedba se djelomično prihvaća.** Članak 45. GUP-a Sesveta dopunit će se zabranom postavljanja antenskih krovnih prihvata u zonama individualne i niske gradnje stambene (S), mješovite (M1, M) i javne i društvene namjene – socijalne (D2), predškolske (D4) i školske (D5) s time da se izuzimaju one građevine javne i društvene, te posebne namjene, koje, sukladno djelatnosti, imaju posebne potrebe za širokopojasnim pristupom preko vlastitog uređaja. Primjedba je obrađena u skladu s ciljevima i programskim polazištima izmjena i dopuna ovog Plana koji su definirani Odlukom o izradi izmjena i dopuna GUP-a Sesveta (Sl.gl. GZ 24/13.) člankom 6. stavkom 2. alinejom 5.	–	izmjena odredbi za provođenje plana
268	350-01/14-06/293			VINKO GLAVAŠ		**3.** Traži se da se u članak 75. GUP-a, pod točkom 3. vrijedni parkovi, vrtovi i drvoredi, uvrsti skupina stabala u Bjelovarskoj ulici 11-13 te skupina borova i čempresa u Bribirskoj ulici nasuprot kućnih brojeva 1-7.				OPĆA 3 - ČL. 75	**3. Primjedba se ne prihvaća.** - Zaštita pojedinih dijelova prirode i pojedinačnih stabala utvrđena je u GUP-u Sesveta temeljem Elaborata GUP Sesveta - Konzervatorska podloga - nepokretna kulturna dobra, II Evidentirani dijelovi prirode s uvjetima uređenja i korištenja, a koju je izradio Gradski zavod za zaštitu spomenika kulture i prirode, (2001., revizija 2010., izmjene i dopune 2012.). Proširenje planske zaštite na pojedine evidentirane dijelove prirode potrebno je dokumentirati izmjenom i dopunom navedenog elaborata, a što nije u skladu s Odlukom o izradi izmjena i dopuna Generalnog urbanističkog plana Sesveta (Sl.gl.GZ 24/13).	–	zaštita
269	350-01/14-06/294		1.07.2014.	JAGA BLAŽEVIĆ	Ozaljska 22 10360 Sesvete	**1.** Traži se da se u članak 75. GUP-a, pod točkom 3. vrijedni parkovi, vrtovi i drvoredi, uvrsti skupina stabala u Bjelovarskoj ulici 11-13 te skupina borova i čempresa u Bribirskoj ulici nasuprot kućnih brojeva 1-7.		Sesvete		OPĆA 3 - ČL. 75	**1. Primjedba se ne prihvaća.** - Zaštita pojedinih dijelova prirode i pojedinačnih stabala utvrđena je u GUP-u Sesveta temeljem Elaborata GUP Sesveta - Konzervatorska podloga - nepokretna kulturna dobra, II Evidentirani dijelovi prirode s uvjetima uređenja i korištenja, a koju je izradio Gradski zavod za zaštitu spomenika kulture i prirode, (2001., revizija 2010., izmjene i dopune 2012.). Proširenje planske zaštite na pojedine evidentirane dijelove prirode potrebno je dokumentirati izmjenom i dopunom navedenog elaborata, a što nije u skladu s Odlukom o izradi izmjena i dopuna Generalnog urbanističkog plana Sesveta (Sl.gl.GZ 24/13).	–	zaštita

JAVNA RASPRAVA OD 16.06.2014. - 30.06.2014.

REDNI BROJ	KLASA	OZNAKA U GRAFICI	DATUM	PODNOSITELJ	ADRESA PODNOSITELJA	SAŽETAK PRIJEDLOGA	K.Č.BR.	K.O.	KARTA	NAPOMENA	STRUČNI STAV	RANIJI PODNESAK	PREDMET
270	350-01/14-06/294			JAGA BLAŽEVIĆ		**2.** Primjedbe se odnose na prostor omeđen sa sjevera Bjelovarskom ulicom, sa istoka Jelkovečkom ulicom, sa juga željezničkom prugom, na zapadu je granica određena novim prijedlogom obuhvata UPU Središte Sesveta, prostor obuhvaća parcele oko Karlovačke, Modruške, Bribirske i Ozaljske ulice. a) Traži se da se prostor prenamjeni iz zone mješovite namjene (M) u zonu mješovite-pretežito stambene namjene (M1). b) Traži se da se u urbanim pravilima, 2.1., za predmetni prostor primjene odredbe iz članka 64. važećeg GUP-a Sesveta, stavka 14.b točke 1-11, osobito točka 11, s obzirom da je predmetni prostor po prijedlogu izmjena GUP-a 2014., izuzet iz prostora obuhvata urbanističkog plana uređenja.				OPĆA 2 - M u M1, ČL. 64	**2.** **a) Primjedba se ne prihvaća.** Predmetni prostor predstavlja šire središte Sesveta - prostor urbaniteta, u kojem se mješovitom namjenom omogućuje gradnja građevina stambene, stambeno-poslovne ili poslovne namjene. **b) Primjedba se prihvaća.** Članak 64. Odluke, Središte Sesveta (2.1.), Detaljna pravila za područja izvan obuhvata plana dopunit će se stavkom b) Na površinama mješovite i stambene namjene. Primjedba je obrađena u skladu s ciljevima i programskim polazištima izmjena i dopuna ovog Plana koji su definirani Odlukom o izradi izmjena i dopuna GUP-a Sesveta (Sl.gl. GZ 24/13.) člankom 6. stavkom 2. alinejom 2.	–	promjena korištenja i namjene prostora, izmjena odrednica urbanog pravila
271	350-01/14-06/294			JAGA BLAŽEVIĆ		**3.** a) Traži se da se alineja 5., članka 44. GUP-a grada Zagreba uvrsti u članak 45. GUP-a Sesveta, uz dopunu navedene alineje na način da se dio rečenice "na udaljenosti ne manjoj od visine građevine s krovnim prihvatom (mjereno do najviše točke krovnog prihvata)" promijeni tako da glasi "**na udaljenosti ne manjoj od visine građevine s krovnim prihvatom (mjereno do najviše točke krovnog prihvata), odnosno, ako je ta visina manja od 50m, na udaljenosti ne manjoj od 50m**." b) Traži se izdvajanje jednonamjenskih građevina javnih i društvenih sadržaja i posebne namjene iz cjelovitih zona mješovite (M), mješovite-pretežito stambene (M1) i mješovite-pretežito poslovne namjene (M2) i **formiranje odgovarajućih manjih zona javne i društvene, odnosno posebne namjene**. c) Traži se da se u čl. 45. GUP-a Sesveta doda nova alineja kojom se ne dozvoljava smještaj sklopova pokretnih komunikacija krovnim prihvatima u zonama individualne i niske gradnje, namjene M, M1 i M2, s time da se za krovne prihvate koji su 50m ili manje udaljeni od tih zona i od zone stambene namjene visoke gradnje odredi da visina donjeg ruba (najniže točke) emitera na krovnom prihvatu mora bit najmanje 5m viša od građevina mješovite, stambene i javne i društvene namjene od kojih je navedeni krovni prihvat udaljen 50m ili manje.				OPĆA 1 - ČLANAK 45. javni i društveni sadržaji	**3.** **a) Primjedba se djelomično prihvaća.** Ograničenja vrijednosti zračenju, tzv. granične vrijednosti za instalaciju, na čitavom prostoru obuhvata GUP-a zbog predostrožnosti ne smiju biti veće od jedne desetine vrijednosti danih preporukom ICNIRP. Antenski prihvat na građevini mora biti najmanje 12 metara viši od svih građevina u krugu od 100 m. **b) Primjedba se ne prihvaća.** Izdvajanje jednonamjenskih građevina iz cjelovitih zona mješovite (M) i mješovite - pretežito stambene (M1) namjene nije u skladu s Odlukom o izradi izmjena i dopuna Generalnog urbanističkog plana Sesveta (Sl.gl.GZ 24/13). **c) Primjedba se djelomično prihvaća.** Članak 45. GUP-a Sesveta dopunit će se zabranom postavljanja antenskih krovnih prihvata u zonama individualne i niske gradnje stambene (S), mješovite (M1, M) i javne i društvene namjene – socijalne (D2), predškolske (D4) i školske (D5) s time da se izuzimaju one građevine javne i društvene, te posebne namjene, koje, sukladno djelatnosti, imaju posebne potrebe za širokopojasnim pristupom preko vlastitog uređaja. Primjedba je obrađena u skladu s ciljevima i programskim polazištima izmjena i dopuna ovog Plana koji su definirani Odlukom o izradi izmjena i dopuna GUP-a Sesveta (Sl.gl. GZ 24/13.) člankom 6. stavkom 2. alinejom 5.	–	izmjena odredbi za provođenje plana
272	350-01/14-06/295	14/295/16	1.07.2014.	Franjo Perjanec	Ivana Gundulića 5 Kobiljak 10361 Sesvetski Kraljevec	1. Prenamjena katastarskih čestica k.č.br. 5324, 5328, 5327, 5302, 5303 (*) iz zone stambene namjene (S) u zonu mješovite namjene (M) za gradnju poslovnog prostora; 2. Prenamjena katastarskih čestica k.č.br. 5178, 5179, 5180 (*) u poslovnu zonu za izgradnju hale. Na parceli 5177 u planu je izgradnja reciklažnog kanalizacijskog bazena. * u podnesku su navedene čestice prema staroj katastarskoj izmjeri	1) 5201, 5202, 5205, 5206, 5219, 5222 2) 5397, 5396, 5395	Sesvetski Kraljevec	DS-31	dio unutar PPGZ	**1. Primjedba se ne prihvaća.** Predmetne čestice smještene su u zoni stambene namjene (S), okružene individualnim stambenim građevinama. Gradnja poslovnog prostora sa strojevima za obradu metala sadržaj je koji ometa stanovanje i zahtjeva veću poslovnu zonu sa zaštitnim zelenim prostorima u cilju zaštite od buke, stoga prenamjena predmetnih čestica stručno nije prihvatljiva. **2. Primjedba se ne prihvaća.** Primjedbu nije moguće prihvatiti jer se predmetne čestice nalaze izvan obuhvata GUP-a Sesveta, odnosno predmetni prostor se uređuje Prostornim planom Grada Zagreba.	–	promjena korištenja i namjene prostora

JAVNA RASPRAVA OD 16.06.2014. - 30.06.2014.

REDNI BROJ	KLASA	OZNAKA U GRAFICI	DATUM	PODNOSITELJ	ADRESA PODNOSITELJA	SAŽETAK PRIJEDLOGA	K.Č.BR.	K.O.	KARTA	NAPOMENA	STRUČNI STAV	RANIJI PODNESAK	PREDMET
273	350-01/14-06/296		1.07.2014.	Zoran Perišić	Krajiška 10 10000 Zagreb	**1. Primjedbe na Odluku o donošenju GUP-a Sesveta:** **a)** Uskladiti Odluku o donošenju sa Zakonom o prostornom uređenju, a posebno kada se poziva na zakon možda se treba pozvati i na članak 100. Zakona o prostornom uređenju i gradnji. **b) članak 6.** - točka 5.a -"javni natječaj" - uskladiti definiciju sa Zakonom (samo arhitektonski ili kao podloga za izradu UPU-a); - točka 23.a - "nositelj izrade"- dopuniti nadležnost prema Zakonu o prostornom uređenju; - iza točke 32.a potrebno je dodati definiciju "površine javne namjene" prema članku 3., točki 27. Zakona o prostornom uređenju;		Sesvete			**1. a) Primjedba se djelomično prihvaća.** Odluka o izradi izmjena i dopuna GUP-a Sesveta donesena je na temelju Zakona o prostornom uređenju i gradnji (NN 76/07, 38/09, 55/11, 90/11, 50/12 i 55//12) te se sukladno članku 188. Zakona o prostornom uređenju (NN 153/13) tako započeti postupak dovršava u skladu s odredbama Zakona o prostornom uređenju i gradnji. **1. b) Primjedba se prihvaća.** Pojmovi navedeni u članku 6. uskladit će se sa Zakonom o prostornom uređenju. Primjedba je obrađena u skladu s razlozima za izradu izmjena i dopuna ovog Plana koji su definirani Odlukom o izradi izmjena i dopuna GUP-a Sesveta (Sl.gl. GZ 24/13.) člankom 5. stavkom 3.	–	izmjena odredbi za provođenje plana
274	350-01/14-06/296		1.07.2014.	Zoran Perišić	Krajiška 10 10000 Zagreb	**1.** **c) članak 22.a** - riječi "Gradskog poglavarstva" izmijeniti prema Zakonu o lokalnoj i područnoj (regionalnoj) samoupravi **d) članak 45.**, stavak 6.- pojam "ubrzanje" jasnije odrediti (unaprjeđenje?); **e) članak 49.**, stavak 6. - brisati "javno prometne površine", odnosno uskladiti sa Zakonom o prostornom uređenju; **f) članak 64.** detaljno revidirati i uskladiti sa kartografskim prikazima; **g) članak 67.**, stavak 3. Sljeme- Sesvete (4.7.) revidirati i uskladiti sa člankom 64. i kartografskim prikazima (površina); **h) članak 83**., stavak 15. - uskladiti zone planirane namjene sa člankom 8. Odluke o donošenju GUP-a Sesveta.		Sesvete		primjedba na Odluku	**1. c) Primjedba se prihvaća.** članak 22.a - provest će se usklađenja teksta kao u GUP-u grada Zagreba **1. d) Primjedba se prihvaća.** članak 45., stavak 6.- pojam "ubrzanje" zamijenit će se sa pojmom "unaprjeđenje" **1. e) Primjedba se prihvaća.** članak 49., stavak 6. - pojam "javno prometne površine" uskladiti će se sa Zakonom o prostornom uređenju **1. f) Primjedba se prihvaća.** članak 64. dopunjen je detaljnim pravilima za područja izvan obuhvata plana i usklađen je sa kartografskim prikazima **1. g) Primjedba se prihvaća.** članak 67., stavak 3. Sljeme- Sesvete (4.7.) revidiran je i usklađen s kartografskim prikazima (površina); **1. h) Primjedba se prihvaća.** članak 83., stavak 15. - navedena namjena **M2** brisat će se i zamjeniti sa GUP-om Sesveta određenom **M** - mješovitom namjenom. Primjedba je obrađena u skladu s razlozima za izradu izmjena i dopuna ovog Plana koji su definirani Odlukom o izradi izmjena i dopuna GUP-a Sesveta (Sl.gl. GZ 24/13.) člankom 5. stavkom 3.	–	izmjena odredbi za provođenje plana
275	350-01/14-06/296		1.07.2014.	Zoran Perišić	Krajiška 10 10000 Zagreb	**2. Provjeriti predložene obuhvate urbanističkih planova uređenja** UPU Središte Sesveta, UPU Sljeme-Sesvete i uskladiti ih sa tekstualnim dijelom plana.		Sesvete		primjedba na Odluku i grafiku	**2. Primjedba se prihvaća.** Obuhvat UPU Sljeme - Sesvete smanjit će se po istočnoj granici, prema grafičkom prilogu, i uskladiti sa tekstualnim dijelom Plana, člankom 67. Primjedba je obrađena u skladu s ciljevima i programskim polazištima izmjena i dopuna ovog Plana koji su definirani Odlukom o izradi izmjena i dopuna GUP-a Sesveta (Sl.gl. GZ 24/13.) člankom 6. stavkom 2. alinejom 2.	–	izmjena mjera provedbe plana

JAVNA RASPRAVA OD 16.06.2014. - 30.06.2014.

REDNI BROJ	KLASA	OZNAKA U GRAFICI	DATUM	PODNOSITELJ	ADRESA PODNOSITELJA	SAŽETAK PRIJEDLOGA	K.Č.BR.	K.O.	KARTA	NAPOMENA	STRUČNI STAV	RANIJI PODNESAK	PREDMET
276	350-01/14-06/296			Zoran Perišić	Krajiška 10 10000 Zagreb	**3. Korekcije grafičkog dijela Plana:** **a) kartografski prikazi 2. i 4c.**, karta ZG-29/ZG-39, Sljeme-Sesvete: - dosljedno provesti promjenu namjene iz gospodarske u mješovitu namjenu na kartografskom prikazu 2. Mreža gospodarskih i društvenih djelatnosti, te promjenu namjene iz mješovite -pretežito stambene (M1) u mješovitu namjenu (M) na kartografskom prikazu 4c. Područja primjene planskih mjera zaštite; **b) kartografski prikaz 1.** , karta DS-31, Antunović, Sesvetski Kraljevec: - uskladiti debljinu šrafature gospodarske i mješovite namjene u odnosu na ostatak kartografskog prikaza; **c) kartografski prikaz 3c.**, karta ZG-29/ZG-39, reciklažna dvorišta: - uskladiti veličine planskog znaka planiranog reciklažnog dvorišta kao na karti DS-31;		Sesvete		primjedba na grafiku	**3. a) Primjedba se prihvaća.** kartografski prikazi 2. i 4c., karta ZG-29/ZG-39, Sljeme-Sesvete: - razgraničenje planiranih namjena dosljedno će se provesti na svim kartografskim prikazima GUP-a Sesveta. **3. b) Primjedba se prihvaća.** kartografski prikaz 1. , karta DS-31, Antunović, Sesvetski Kraljevec: - debljina šrafature planiranih namjena uskladit će se na svim kartografskim prikazima GUP-a Sesveta. **3. c) Primjedba se prihvaća.** kartografski prikaz 3c., karta ZG-29/ZG-39, reciklažna dvorišta: - veličine planskog znaka planiranog reciklažnog dvorišta uskladit će se na svim kartografskim prikazima GUP-a Sesveta.	–	usklađenje elaborata plana
277	350-01/14-06/296			Zoran Perišić	Krajiška 10 10000 Zagreb	**3.** **d) kartografski prikazi 1., 3b. i 3c.,** karta ZG-29, Badel: - korigirati sivu šrafaturu prometnog koridora sukladno kartografskom prikazu 3a. Prometna mreža, te uskladiti šrafaturu koridora posebnog režima potoka na način da se uspostavi kontinuitet bez prekida uz granicu obuhvata UPU zona Badel. **e) kartografski prikazi 4a. i 4c.,** Kraljevečki Novaki, k.č. 919, k.o.Sesvetski Kraljevec: - granicu urbanog pravila pomaknuti tako da obuhvati samo prvi red izgradnje jer se urbano pravilo odnosi na Linearne poteze urbaniteta, odnosno zadržati razgraničenje urbanih pravila kao u važećem planu; **f) kartografski prikazi 4a. i 4c.** - NK Radnik: - zadržati zonu urbanog pravila (5.1.) Športsko rekreacijski kompleks sa mogućnošću gradnje kao u važećem planu.		Sesvete		primjedba na grafiku	**3. d) Primjedba se prihvaća.** kartografski prikazi 1., 3b. i 3c., karta ZG-29, Badel: - korigirat će se siva šrafatura prometnog koridora sukladno kartografskom prikazu 3a. Prometna mreža, te uskladiti šrafatura koridora posebnog režima potoka na način da se uspostavi kontinuitet bez prekida uz granicu obuhvata UPU zona Badel. **3. e) Primjedba se prihvaća.** kartografski prikazi 4a. i 4c., Kraljevečki Novaki, k.č. 919, k.o.Sesvetski Kraljevec: - razgraničenje urbanih pravila za predmetnu česticu vratit će se u stanje kao u važećem planu; **3. f) Primjedba se prihvaća.** kartografski prikazi 4a. i 4c. - NK Radnik: - za predmetni prostor propisat će se zona urbanog pravila (5.1.) Športsko rekreacijski kompleks sa mogućnošću gradnje, odnosno zadržati stanje kao u važećem planu.	–	usklađenje elaborata plana
278	350-01/14-06/297	14/297/16	1.07.2014.	Ankica Kelemovi	Brestovečka 42 10360 Sesvete	Ukidanje planiranog prometnog koridora preko navedenih čestica u važećem UPU Staro Brestje-Delec, na način da se briše iz GUP-a Sesveta.	6518/1 6518/2 6518/3	Sesvete	ZG-29		**Primjedba se ne prihvaća.** Primjedbu nije potrebno prihvatiti. GUP-om Sesveta (SGGZ 14/03, 17/06, 1/09 i 7/13) i pripadajućim kartografskim prikazom 3. PROMETNA I KOMUNALNA INFRASTRUKTURNA MREŽA - 3a Promet, predviđena je gradnja i uređenje osnovne ulične mreže, trgova i drugih nekategoriziranih ulica, tako da se osigura usklađen razvoj javnoga, pješačkog i biciklističkog prometa. GUP-om Sesveta, člankom 22.a je određeno da se na površinama svih namjena što su utvrđene planom mogu graditi ulice. Preko katastarskih čestica 6518/1, 6518/2 i 6518/3 ko. Sesvete GUP-om nije planirana ulica osnovne ulične mreže, a što je predmet plana, već je predmetni prostor dio bruto zone mješovite -pretežito stambene namjene (M1). Predmetom navedeni prometni koridor utvrđen je detaljnijim planom UPU Staro Brestje Delec (Sl.gl.GZ 12/2006.) te je njegovo ukidanje moguće provesti u postupku izmjena i dopuna navedenog plana.	350-01/13-004/70	promet

JAVNA RASPRAVA OD 16.06.2014. - 30.06.2014.

REDNI BROJ	KLASA	OZNAKA U GRAFICI	DATUM	PODNOSITELJ	ADRESA PODNOSITELJA	SAŽETAK PRIJEDLOGA	K.Č.BR.	K.O.	KARTA	NAPOMENA	STRUČNI STAV	RANIJI PODNESAK	PREDMET
279	350-01/14-06/298	14/298/16	1.07.2014.	Franjo Šelendić	Zagorska 8 10360 Sesvete	Ucrtati Zagorsku ulicu od kućnog broja 1-8, koja prelazi preko navedenih čestica a ne održava se od strane Zagrebačkih cesta, niti je asfaltirana jer nije ucrtana u grafički dio Plana, Kartografski prikaz 3.a Prometna mreža.	1348/2 1347/2 1345/7	Sesvete	ZG-29		**Primjedba se ne prihvaća.** GUP-om Sesveta (SGGZ 14/03, 17/06, 1/09 i 7/13) i pripadajućim kartografskim prikazom 3. PROMETNA I KOMUNALNA INFRASTRUKTURNA MREŽA - 3a Promet, predviđena je gradnja i uređenje osnovne ulične mreže, trgova i drugih nekategoriziranih ulica, tako da se osigura usklađen razvoj javnoga, pješačkog i biciklističkog prometa. Odlukom o donošenju GUP-a Sesveta, člankom 22.a omogućeno je da se na površinama svih namjena što su utvrđene planom mogu graditi ulice. - Zagorska ulica nije sastavni dio osnovne ulične mreže određene GUP-om Sesveta, već je dio bruto zone mješovite-pretežito stambene namjene (M1). Predmetna cesta se u naravi koristi, ali nije evidentirana u katastru kao put, već kao čestice (oranica, livada, dvorište, neplodno tlo) u vlasništvu ili korištenju fizičkih ili pravnih osoba. Ucrtavanjem ulice u GUP Sesveta ne regulira se održavanje i status pojedine ulice. Navedeni problem potrebno je razriješiti s imovinsko-pravne strane. Zakonom o cestama (NN 84/11,22/13, 54/13 i 148/13) uređen je pravni status javnih i nerazvrstanih cesta, a gdje je rečeno da ja nerazvrstana cesta (Zagorska ulica, ako se regulira njen pravni status) javno dobro u općoj uporabi u vlasništvu jedinica lokalne samouprave na čijem se području nalazi, te se na njoj ne mogu stjecati stvarna prava, osim prava služnosti i prava građenja radi građenja građevina, sukladno odluci izvršnog tijela lokalne samouprave, pod uvjetom da ne ometaju odvijanje prometa i održavanje nerazvrstane ceste.	–	promet
280	350-01/14-006/301		01.07.2014.	Tomislav Tomljenović Ana Tomljenović Ivka Tomljenović	Karlovačka 27 10360 Sesvete	a) Traži se da se alineja 5., članka 44. GUP-a grada Zagreba uvrsti u članak 45. GUP-a Sesveta, uz dopunu navedene alineje na način da se dio rečenice "na udaljenosti ne manjoj od visine građevine s krovnim prihvatom (mjereno do najviše točke krovnog prihvata)" promijeni tako da glasi "**na udaljenosti ne manjoj od visine građevine s krovnim prihvatom (mjereno do najviše točke krovnog prihvata), odnosno, ako je ta visina manja od 50m, na udaljenosti ne manjoj od 50m**." b) Traži se izdvajanje jednonamjenskih građevina javnih i društvenih sadržaja i posebne namjene iz cjelovitih zona mješovite (M), mješovite-pretežito stambene (M1) i mješovite-pretežito poslovne namjene (M2) i **formiranje odgovarajućih manjih zona javne i društvene, odnosno posebne namjene**. c) Traži se da se u čl. 45. GUP-a Sesveta doda nova alineja kojom se ne dozvoljava smještaj sklopova pokretnih komunikacija krovnim prihvatima u zonama individualne i niske gradnje, namjene M, M1 i M2, s time da se za krovne prihvate koji su 50m ili manje udaljeni od tih zona i od zone stambene namjene visoke gradnje odredi da visina donjeg ruba (najniže točke) emitera na krovnom prihvatu mora bit najmanje 5m viša od građevina mješovite, stambene i javne i društvene namjene od kojih je navedeni krovni prihvat udaljen 50m ili manje.				OPĆA 1 - ČLANAK 45. javni i društveni sadržaji	**a) Primjedba se djelomično prihvaća.** Ograničenja vrijednosti zračenju, tzv. granične vrijednosti za instalaciju, na čitavom prostoru obuhvata GUP-a zbog predostrožnosti ne smiju biti veće od jedne desetine vrijednosti danih preporukom ICNIRP. Antenski prihvat na građevini mora biti najmanje 12 metara viši od svih građevina u krugu od 100 m. **b) Primjedba se ne prihvaća.** Izdvajanje jednonamjenskih građevina iz cjelovitih zona mješovite (M) i mješovite - pretežito stambene (M1) namjene nije u skladu s Odlukom o izradi izmjena i dopuna Generalnog urbanističkog plana Sesveta (Sl.gl.GZ 24/13). **c) Primjedba se djelomično prihvaća.** Članak 45. GUP-a Sesveta dopunit će se zabranom postavljanja antenskih krovnih prihvata u zonama individualne i niske gradnje stambene (S), mješovite (M1, M) i javne i društvene namjene – socijalne (D2), predškolske (D4) i školske (D5) s time da se izuzimaju one građevine javne i društvene, te posebne namjene, koje, sukladno djelatnosti, imaju posebne potrebe za širokopojasnim pristupom preko vlastitog uređaja. Primjedba je obrađena u skladu s ciljevima i programskim polazištima izmjena i dopuna ovog Plana koji su definirani Odlukom o izradi izmjena i dopuna GUP-a Sesveta (Sl.gl. GZ 24/13.) člankom 6. stavkom 2. alinejom 5.	–	izmjena odredbi za provođenje plana

JAVNA RASPRAVA OD 16.06.2014. - 30.06.2014.

REDNI BROJ	KLASA	OZNAKA U GRAFICI	DATUM	PODNOSITELJ	ADRESA PODNOSITELJA	SAŽETAK PRIJEDLOGA	K.Č.BR.	K.O.	KARTA	NAPOMENA	STRUČNI STAV	RANIJI PODNESAK	PREDMET
281	350-01/14-006/301			Zvonimir Mas Nora Mas	Bribirska 21 10360 Sesvete	a) Traži se da se alineja 5., članka 44. GUP-a grada Zagreba uvrsti u članak 45. GUP-a Sesveta, uz dopunu navedene alineje na način da se dio rečenice "na udaljenosti ne manjoj od visine građevine s krovnim prihvatom (mjereno do najviše točke krovnog prihvata)" promijeni tako da glasi "**na udaljenosti ne manjoj od visine građevine s krovnim prihvatom (mjereno do najviše točke krovnog prihvata), odnosno, ako je ta visina manja od 50m, na udaljenosti ne manjoj od 50m**." b) Traži se izdvajanje jednonamjenskih građevina javnih i društvenih sadržaja i posebne namjene iz cjelovitih zona mješovite (M), mješovite-pretežito stambene (M1) i mješovite-pretežito poslovne namjene (M2) i **formiranje odgovarajućih manjih zona javne i društvene, odnosno posebne namjene**. c) Traži se da se u čl. 45. GUP-a Sesveta doda nova alineja kojom se ne dozvoljava smještaj sklopova pokretnih komunikacija krovnim prihvatima u zonama individualne i niske gradnje, namjene M, M1 i M2, s time da se za krovne prihvate koji su 50m ili manje udaljeni od tih zona i od zone stambene namjene visoke gradnje odredi da visina donjeg ruba (najniže točke) emitera na krovnom prihvatu mora bit najmanje 5m viša od građevina mješovite, stambene i javne i društvene namjene od kojih je navedeni krovni prihvat udaljen 50m ili manje.				OPĆA 1 - ČLANAK 45. javni i društveni sadržaji	**a) Primjedba se djelomično prihvaća.** Ograničenja vrijednosti zračenju, tzv. granične vrijednosti za instalaciju, na čitavom prostoru obuhvata GUP-a zbog predostrožnosti ne smiju biti veće od jedne desetine vrijednosti danih preporukom ICNIRP. Antenski prihvat na građevini mora biti najmanje 12 metara viši od svih građevina u krugu od 100 m. **b) Primjedba se ne prihvaća.** Izdvajanje jednonamjenskih građevina iz cjelovitih zona mješovite (M) i mješovite - pretežito stambene (M1) namjene nije u skladu s Odlukom o izradi izmjena i dopuna Generalnog urbanističkog plana Sesveta (Sl.gl.GZ 24/13). **c) Primjedba se djelomično prihvaća.** Članak 45. GUP-a Sesveta dopunit će se zabranom postavljanja antenskih krovnih prihvata u zonama individualne i niske gradnje stambene (S), mješovite (M1, M) i javne i društvene namjene – socijalne (D2), predškolske (D4) i školske (D5) s time da se izuzimaju one građevine javne i društvene, te posebne namjene, koje, sukladno djelatnosti, imaju posebne potrebe za širokopojasnim pristupom preko vlastitog uređaja. Primjedba je obrađena u skladu s ciljevima i programskim polazištima izmjena i dopuna ovog Plana koji su definirani Odlukom o izradi izmjena i dopuna GUP-a Sesveta (Sl.gl. GZ 24/13.) člankom 6. stavkom 2. alinejom 5.	–	izmjena odredbi za provođenje plana
282	350-01/14-006/301			Igor Leder Kristina Leder	Karlovačka 29 10360 Sesvete	a) Traži se da se alineja 5., članka 44. GUP-a grada Zagreba uvrsti u članak 45. GUP-a Sesveta, uz dopunu navedene alineje na način da se dio rečenice "na udaljenosti ne manjoj od visine građevine s krovnim prihvatom (mjereno do najviše točke krovnog prihvata)" promijeni tako da glasi "**na udaljenosti ne manjoj od visine građevine s krovnim prihvatom (mjereno do najviše točke krovnog prihvata), odnosno, ako je ta visina manja od 50m, na udaljenosti ne manjoj od 50m**." b) Traži se izdvajanje jednonamjenskih građevina javnih i društvenih sadržaja i posebne namjene iz cjelovitih zona mješovite (M), mješovite-pretežito stambene (M1) i mješovite-pretežito poslovne namjene (M2) i **formiranje odgovarajućih manjih zona javne i društvene, odnosno posebne namjene**. c) Traži se da se u čl. 45. GUP-a Sesveta doda nova alineja kojom se ne dozvoljava smještaj sklopova pokretnih komunikacija krovnim prihvatima u zonama individualne i niske gradnje, namjene M, M1 i M2, s time da se za krovne prihvate koji su 50m ili manje udaljeni od tih zona i od zone stambene namjene visoke gradnje odredi da visina donjeg ruba (najniže točke) emitera na krovnom prihvatu mora bit najmanje 5m viša od građevina mješovite, stambene i javne i društvene namjene od kojih je navedeni krovni prihvat udaljen 50m ili manje.				OPĆA 1 - ČLANAK 45. javni i društveni sadržaji	**a) Primjedba se djelomično prihvaća.** Ograničenja vrijednosti zračenju, tzv. granične vrijednosti za instalaciju, na čitavom prostoru obuhvata GUP-a zbog predostrožnosti ne smiju biti veće od jedne desetine vrijednosti danih preporukom ICNIRP. Antenski prihvat na građevini mora biti najmanje 12 metara viši od svih građevina u krugu od 100 m. **b) Primjedba se ne prihvaća.** Izdvajanje jednonamjenskih građevina iz cjelovitih zona mješovite (M) i mješovite - pretežito stambene (M1) namjene nije u skladu s Odlukom o izradi izmjena i dopuna Generalnog urbanističkog plana Sesveta (Sl.gl.GZ 24/13). **c) Primjedba se djelomično prihvaća.** Članak 45. GUP-a Sesveta dopunit će se zabranom postavljanja antenskih krovnih prihvata u zonama individualne i niske gradnje stambene (S), mješovite (M1, M) i javne i društvene namjene – socijalne (D2), predškolske (D4) i školske (D5) s time da se izuzimaju one građevine javne i društvene, te posebne namjene, koje, sukladno djelatnosti, imaju posebne potrebe za širokopojasnim pristupom preko vlastitog uređaja. Primjedba je obrađena u skladu s ciljevima i programskim polazištima izmjena i dopuna ovog Plana koji su definirani Odlukom o izradi izmjena i dopuna GUP-a Sesveta (Sl.gl. GZ 24/13.) člankom 6. stavkom 2. alinejom 5.	–	izmjena odredbi za provođenje plana
283	350-01/14-006/302	14/302/16	30.06.2014.	MIRAN KOVAČEK	Štritovnička 10 10 000 Zagreb	Izmjena GUP-a na način da se vrati staro stanje izgradnje Ulice 15. i Ulice 8. jer se parcelacijski elaborat formiranja jedinstvene čestice 3050/1 morao formirati po planiranim ulicama plana.	3050/1	Sesvete	ZG-39	UPU gospodarska zona Sesvete - sjever	**Primjedba se prihvaća.** Koridor planirane prometnice uskladit će se sa granicama koridora definiranog detaljnijim planom UPU gospodarska zona Sesvete -sjever (Sl.gl.GZ 06/05, 01/08 i 06/08-ispr.) prema grafičkom prilogu. Primjedba je obrađena u skladu s ciljevima i programskim polazištima izmjena i dopuna ovog Plana koji su definirani Odlukom o izradi izmjena i dopuna GUP-a Sesveta (Sl.gl. GZ 24/13.) člankom 6. stavkom 2. alinejom 4. i 12.	–	promet

JAVNA RASPRAVA OD 16.06.2014. - 30.06.2014.

REDNI BROJ	KLASA	OZNAKA U GRAFICI	DATUM	PODNOSITELJ	ADRESA PODNOSITELJA	SAŽETAK PRIJEDLOGA	K.Č.BR.	K.O.	KARTA	NAPOMENA	STRUČNI STAV	RANIJI PODNESAK	PREDMET
284	350-01/14-006/303	14/303/16	30.06. 2014.	VEGE A d.o.o.	Cvjetno naselje 11 10 410 Velika Gorica	1. Izmjene i dopune GUP-a: **a)** Prenamjena čestica koje se nalaze unutar obuhvata UPU Gajišće - jug iz zone mješovite - pretežito stambene namjene (M1) u zonu mješovite namjene (M); **b)** Prijedlog za promjenom prometnog rješenja, spojem dijelova Pakračke ulice, ukinuti ogranak koji tu cestu spaja s Budimirskom ulicom, uz spoj Pakračke ulice na Bjelovarsku kako bi centar Sesveta mogao postati pješačka zona; **c)** Predlaže se nova granica UPU Gajišće-jug, širenjem na jugoistočnom dijelu kako bi se obuhvatio koridor planirane prometnice i promjena urbanog pravila 1.7. u 1.8. jer je veći dio zone u mješovitoj namjeni (M).	1464/3, 1463/3, 1462, 1463/1, 1463/2, 1467, 1470/1, 1468/1, 1470/2, 1469, 1476/1, 1477, 1478, 1479, 1480/2, 1480/1, 1500	Sesvete	ZG-29	UPU Gajišće-jug	**1. a) Primjedba se ne prihvaća.** Predmetni prostor mješovite-pretežito stambene namjene (M1) planiran je kao prijelazna tipologija između postojećih isključivo stambenih predjela istočno od obuhvata UPU Gajišće -jug, i postojećih poslovnih poteza uz glavne gradske ulice južno i zapadno od granice obuhvata plana. Prenamjenu u prostor s mogućnošću gradnje poslovnih građevina moguće je razmotriti tek po realizaciji planiranih prometnica produžene Budimske i Pakračke. **b) Primjedba se ne prihvaća.** GUP-om Sesveta (SGGZ 14/03, 17/06, 1/09 i 7/13) i pripadajućim kartografskim prikazom 3. PROMETNA I KOMUNALNA INFRASTRUKTURNA MREŽA - 3a Promet predviđena je gradnja i uređenje osnovne ulične mreže, trgova i drugih nekategoriziranih ulica, tako da se osigura usklađen razvoj javnoga, pješačkog i biciklističkog prometa, kao i ostale infrastrukture. Predmetna prometnica, spoj Pakračke i Budimske ulice, paralelno sa Bjelovarskom ulicom, kategorije gradska ulica planirana je u funkciji rasterećenja središta Sesveta, povezivosti prostora istok -zapad, te razdiobe prometnih tokova i dostupnosti planiranih sadržaja. **c) Primjedba se ne prihvaća.** Koridor planirane prometnice ("Ulica 1") je usvojenim planom UPU Gajišće -jug (Sl.gl.GZ 01/2008.) detaljno definiran. Predmetne čestice 1468/1, 1469, 1470/2 i 1472 nalaze se u kontaktnom prostoru sa središtem Sesveta te se smatra stručno povoljnije da se detaljnije planiraju istovremeno sa zahvatom nove tržnice.	350-01/13-004/113 MITIS GRADNJA D.O.O.	a) promjena korištenja i namjene prostora, b) promet, c) izmjena mjera provedbe plana
285	350-01/14-006/303	14/303/16	30.06. 2014.	VEGE A d.o.o.	Cvjetno naselje 11 10 410 Velika Gorica	2. Izmjene i dopune UPU Gajišće - jug budući plan nije realiziran predlaže se u članku 13. u detaljnim pravilima za izgradnju u zoni mješovite - pretežito stambene namjene (M1) : - povećati u južnoj zoni ispod Pakračke ulice visinu na 4 nadzemne etaže kao uz zonu gradskog projekta, - povećati izgrađenost na 45%, - max GBP povećati na 1500 m2, - max ki=1,2. Pristaju financirati izmjene i dopune UPU Gajišće – jug u skladu s člankom 63. stavak 2. Zakona o prostornom uređenju 153/13.	1464/3, 1463/3, 1462, 1463/1, 1463/2, 1467, 1470/1, 1468/1, 1470/2, 1469, 1476/1, 1477, 1478, 1479, 1480/2, 1480/1, 1500	Sesvete	ZG-29	UPU Gajišće-jug	**2. Primjedba se ne prihvaća.** Prijedlog izmjena i dopuna UPU Gajišće-jug u vidu traženih povećanih parametara za gradnju nije moguće prihvatiti jer su detaljna pravila za gradnju ograničena člankom 62. Odluke o donošenju GUP-a Sesveta (u kojem se određuje najveći GBP na 600m2, a najveći ki je 1,0).	350-01/13-004/113 MITIS GRADNJA D.O.O.	izmjena odrednica urbanog pravila, općenito

JAVNA RASPRAVA OD 16.06.2014. - 30.06.2014.

REDNI BROJ	KLASA	OZNAKA U GRAFICI	DATUM	PODNOSITELJ	ADRESA PODNOSITELJA	SAŽETAK PRIJEDLOGA	K.Č.BR.	K.O.	KARTA	NAPOMENA	STRUČNI STAV	RANIJI PODNESAK	PREDMET
286	350-01/14-006/304	14/304/16	30.06. 2014.	HRANILOVIĆ IGOR	Maksimirska cesta 110 10 000 Zagreb	Izmicanje planiranog koridora ulice Rimski put na južni dio katastarske čestice k.č.br. 3879, kako bi se povećala zona mješovite namjene (M) na sjevernom dijelu i tako omogućila bolja iskoristivost čestice.	3879	Sesvete	ZG-39		**Primjedba se ne prihvaća.** GUP-om Sesveta (SGGZ 14/03, 17/06, 1/09 i 7/13) i pripadajućim kartografskim prikazom 3. PROMETNA I KOMUNALNA INFRASTRUKTURNA MREŽA - 3a Promet , predviđena je gradnja i uređenje osnovne ulične mreže, trgova i drugih nekategoriziranih ulica, tako da se osigura usklađen razvoj javnoga, pješačkog i biciklističkog prometa, kao i ostale infrastrukture (vodovoda, kanalizacije, elektroničke komunikacijske infrastrukture, plinovoda, elektroenergetskog razvoda, ...), te osiguraju uvjeti za afirmaciju postojeće i formiranje nove mreže javnih urbanih prostora. Predmetna ulica je stručno i javno verificirana u tijeku zakonom propisanog postupka provedbe urbanističko-arhitektonskog natječaja, a zatim i kroz postupak izrade i donošenja DPU-u (Detaljni plan uređenja stambenog naselja na lokaciji Sopnica-Jelkovec -SGGZ 22/03 i 9/07). Prilikom planiranja vodilo se računa o osiguranju zone smirenijeg prometa unutar naselja i vođenja tranzita rubno u odnosu na promet u mirovanju, te o građevinsko-prometnim tehničkim elementima za realizaciju raskrižja sabirne ulice Rimski put i GUP-om kategorizirane gradske ulice unutarnje poveznice prostora i središta Sesveta sa Slavonskom avenijom, odnosno produženom Vukovarskom i zagrebačkom obilaznicom (autocestom). Dovode se u pitanje upravno-pravni poslovi započeti na prostoru.	350-01/13-004/123 350-01/13-006/97 (JR 2013)	promet
287	350-01/14-006/305	14/305/16	02.07. 2014.	ŠUŠKOVIĆ MUSTAFA BRANKO	Medvedski breg 62 10 040 Zagreb	Prenamjena katastarske čestice k.č.br. 2301/12 k.o. Sesvete iz zone sportsko-rekreacijske namjene (R) u zonu stambene namjene (S) ili otkup iste.	2301/12	Sesvete	ZG-28 ZG-38	O.Š. Sopnica	**Primjedba se ne prihvaća.** Zona športsko-rekreacijske namjene - R formirana je kao dopuna sadržaja i logičan nastavak sportskih terena uz osnovnu školu Sesvetska Sopnica. Realizacija športsko rekreacijske zone doprinijet će povećanju urbanog standarda i kvalitete života stanovnika gusto naseljenih dijelova Sopnice i Retkovca, stoga tražena prenamjena nije stručno prihvatljiva.	–	prenamjena sportsko-rekracijskih površina

JAVNA RASPRAVA OD 16.06.2014. - 30.06.2014.

REDNI BROJ	KLASA	OZNAKA U GRAFICI	DATUM	PODNOSITELJ	ADRESA PODNOSITELJA	SAŽETAK PRIJEDLOGA	K.Č.BR.	K.O.	KARTA	NAPOMENA	STRUČNI STAV	RANIJI PODNESAK	PREDMET
288	350-01/14-006/306	14/306/16	02.07. 2014.	MARINOVIĆ IVO	Kelekova 59 10 360 Sesvete	Ukidanje planiranih prometnih koridora širine od 20 m i 16 m koji obuhvaćaju rušenje kuća u Resničkoj i Kelekovoj ulici. Prijedlog na širenje ulice za dva prometna traka ukupne širine 7 m i jednog nogostupa sa desne strane u Resničkoj ulici.	2969 2970 i dr.	Sesvete	ZG-39		**Primjedba se ne prihvaća.** GUP-om Sesveta (SGGZ 14/03, 17/06, 1/09 i 7/13) i pripadajućim kartografskim prikazom 3. PROMETNA I KOMUNALNA INFRASTRUKTURNA MREŽA - 3a Promet, predviđena je gradnja i uređenje osnovne ulične mreže, trgova i drugih nekategoriziranih ulica, tako da se osigura usklađen razvoj javnoga, pješačkog i biciklističkog prometa, kao i ostale infrastrukture, te osiguraju uvjeti za afirmaciju postojeće i formiranje nove mreže javnih urbanih prostora. Postoji neophodnost razvoja prometne mreže Sesveta i potreba za realizacijom pojedinih prometnih koridora i urbanog standarda. Takvi prometni koridori su i predmetne kategorizirane sabirne ulice. Detaljnije trasiranje prometnih površina definirano je kroz izradu UPU-a gospodarska zona Sesvete - sjever (SGGZ 6/2005, 1/2008 I 6/2008). GUP-om Sesveta su određeni prometni koridori izvorno u mjerilu 1:5000 na koje je preklopljena katastarska podloga u mjerilu 1:1000, ali je točnost i ograničenja izvornog mjerila ostala u pravilu nepromijenjena. GUP-om Sesveta je određeno da su širine koridora načelne, da građevinska čestica ulice može biti šira, odnosno uža od planiranog koridora ulice i da se na površinama svih namjena što su utvrđene Generalnim urbanističkim planom mogu graditi ulice. GUP-om je određena ukupna širina javno prometnih površina, a raspored sa širinama pojedinih dijelova uličnog profila, a kao posljedica detaljnog tehničkog rješavanja, definira se lokacijskim dozvolama. Prostorno-planska dokumentacija omogućava, a kroz postupak ishođenja lokacijske dozvole se utvrđuje neupitna mogućnosti realizacije svakog pojedinog koridora i njegova konačna funkcionalna širina.	350-01/13-006/118	promet
289	350-01/14-006/307	14/307/16	02.07. 2014.	Stublić Ivan	Dugoselska cesta 16 10 360 Sesvete	1. Ukidanje ili izmještanje planiranog prometnog koridora koji prolazi preko katastarske čestice 4384 k.o. Sesvetski Kraljevec, 2. uz prijedlog da se na južnom dijelu čestice ukine zona javne zelene površine - javni park (Z1) i da u cijeloj svojoj površini bude u zoni mješovite - pretežito stambene namjene (M1).	4384	Sesvetski Kraljevec	DS-31	produžena Kozarčeva * vidi 23	**1. Primjedba se ne prihvaća.** Postoji neophodnost razvoja prometne mreže Sesveta i potreba za realizacijom pojedinih prometnih koridora i urbanog standarda. Planirana prometnica, spojnica Željezničke ulice i ulice Ive Politea dio je sustava unapređenja prometne mreže Sesvetskog Kraljevca. Slijedom toga planski je predviđen koridor (ne prelazi kč.4335 i 4336) i osiguran urbani standard i mogućnost realizacije građevinsko-prometnih elemenata unutar koridora. GUP-om Sesveta su određeni prometni koridori izvorno u mjerilu 1:5000 na koje je preklopljena katastarska podloga u mjerilu 1:1000, ali je točnost i ograničenja izvornog mjerila ostala u pravilu nepromijenjena. GUP-om Sesveta je određeno da su širine koridora načelne, da građevinska čestica ulice može biti šira, odnosno uža od planiranog koridora ulice i da se na površinama svih namjena što su utvrđene Generalnim urbanističkim planom mogu graditi ulice. GUP-om je određena ukupna širina javno prometnih površina, a raspored sa širinama pojedinih dijelova uličnog profila, a kao posljedica detaljnog tehničkog rješavanja, definira se lokacijskim dozvolama. Prostorno-planska dokumentacija omogućava, a kroz postupak ishođenja lokacijske dozvole se utvrđuje neupitna mogućnosti realizacije svakog pojedinog koridora i njegova konačna funkcionalna širina. **2. Primjedba se ne prihvaća.** Dio predmetne čestice dio je planske zone javne zelene površine - javnog parka (Z1) koja se funkcionalno nadovezuje na planiranu javnu i društvenu namjenu - predškolsku ustanovu (D4). Očuvanje kontinuiteta i integriteta javnih zelenih površina, jedan je od ciljeva i programskih polazišta ovih izmjena i dopuna GUP-a, pa se tražena prenamjena smatra stručno neprihvatljivom.	–	promet, prenamjena javnih zelenih površina

JAVNA RASPRAVA OD 16.06.2014. - 30.06.2014.

REDNI BROJ	KLASA	OZNAKA U GRAFICI	DATUM	PODNOSITELJ	ADRESA PODNOSITELJA	SAŽETAK PRIJEDLOGA	K.Č.BR.	K.O.	KARTA	NAPOMENA	STRUČNI STAV	RANIJI PODNESAK	PREDMET
290	350-01/14-006/308		03.07. 2014.	JANAF d.d.	Miramarska cesta 24 10 000 Zagreb	Planirana izgradnja produktovoda za naftne derivate unijeta je u Izmjene i dopune Strategije RH (NN 84/13) i Izmjene i dopune Programa prostornog uređenja RH (NN 84/13). Trasu produktovoda potrebno je predvidjeti od Terminala Jadranskog naftovoda Žitnjak, u smjeru Siska, u postojećim infrastrukturnim i prometnim koridorima, s prijelazom rijeke Save kod Domovinskog mosta, u postojećem koridoru plinovoda. Pri izradi plana potrebno je pridržavati se prostornih ograničenja propisanih ,,Pravilnikom o tehničkim uvjetima i normativima za siguran transport tekućih i plinovitih ugljikovodika magistralnim naftovodima i plinovodima te naftovodima i plinovodima za međunarodni transport" (Sl. list 26/85; NN 53/91), što konkretno znači sljedeće: - zaštitna zona naftovoda je 100m lijevo i desno od osi cjevovoda unutar koje je potrebno zatražiti posebne uvjete za gradnju od vlasnika cjevovoda; - zona opasnosti, unutar koje je zabranjena svaka gradnja bez suglasnosti vlasnika cjevovoda, iznosi 30 m lijevo i desno od osi cjevovoda.				opća primjedba	**Primjedba se ne prihvaća.** Primjedba nije predmet Plana. Planiranje izgradnje produktovoda za naftne derivate sukladno Izmjenama i dopunama Strategije RH (NN 84/13) i Izmjenama i dopunama Programa prostornog uređenja RH (NN 84/13) od Terminala Jadranskog naftovoda Žitnjak, u smjeru Siska, u postojećim infrastrukturnim i prometnim koridorima, s prijelazom rijeke Save kod Domovinskog mosta, u postojećem koridoru plinovoda je predmet Generalnog urbanističkog plana grada Zagreba, prostora Peščenice-Žitnjak.	–	infra-struktura
291	350-01/14-006/309	14/309/16	03.07. 2014.	BALJAK GORDANA	Mrkšina 7D Sv. Klara 10 020 Zagreb	Prenamjena katastarske čestice k.č.br. 2677 k.o. Sesvete iz zone javne zelene površine-gradske park šume (Z2) u zonu stambene namjene (S) budući se nalazi do same zone javne i društvene namjene - predškolske (D4).	2677	Sesvete	ZG-28 ZG-29 ZG-38 ZG-39	šuma Sopnica van roka	**Primjedba se ne prihvaća.** Predmetna čestica smještena je u zoni javne zelene površine - Sesvetske park-šume (Z2) - posebno vrijedna šuma Sopnica koja se štiti planskim mjerama zaštite, čl. 75. GUP-a, a također je i evidentirana kao šuma u katastarskom planu. Zaštita i očuvanje šuma i šumskog zemljišta, kao i očuvanje kontinuiteta i integriteta javnih zelenih površina, ciljevi su i programska polazišta ovih izmjena i dopuna GUP-a, pa se tražena prenamjena smatra stručno neprihvatljivom.	–	prenamjena javnih zelenih površina
292	350-01/14-006/310		04.07. 2014.	PROSTOR d.o.o.	B. Papandopula 16 Bjelovar	Primjedba na točku 2. PODRUČJA URBANITETA, članak 64. pod naslovom Linearni potezi urbaniteta (2.2.), traži se promjena točke 11. iz detaljnih pravila i smanjenje najmanje udaljenosti građevine od međe susjedne građevne čestice od 5 m na udaljenost od 3 m, budući su na predmetnom području uske čestice.				van roka opća primjedba / odluka	**Primjedba se djelomično prihvaća.** U članku 64., Linearni potezi urbaniteta (2.2), a) Na površinama mješovite i poslovne namjene i na površinama gospodarske namjene – ugostiteljsko-turističke, Detaljna pravila alineja 17 izmjenit će se na način da će se omogućit zadržavanje postojeće udaljenosti od međe susjedne građevne čestice koja nije manja od 3 m ukoliko je širina čestice manja od 20 m. Primjedba je obrađena u skladu s ciljevima i programskim polazištima izmjena i dopuna ovog Plana koji su definirani Odlukom o izradi izmjena i dopuna GUP-a Sesveta (Sl.gl. GZ 24/13.) člankom 6. stavkom 2. alinejom 14. točkom 4.	–	izmjena odrednica urbanog pravila

JAVNA RASPRAVA OD 16.06.2014. - 30.06.2014.

REDNI BROJ	KLASA	OZNAKA U GRAFICI	DATUM	PODNOSITELJ	ADRESA PODNOSITELJA	SAŽETAK PRIJEDLOGA	K.Č.BR.	K.O.	KARTA	NAPOMENA	STRUČNI STAV	RANIJI PODNESAK	PREDMET
293	350-01/14-006/311	14/311/16	01.07. 2014.	METRO CASH&CARRY d.o.o.	Jankomir 31 10 090 Zagreb	Za predmetnu katastarsku česticu, k.č.br. 4325 k.o. Sesvete, predlaže se povećanje postotka izgrađenosti i omogućavanje dodatnog kolnog prilaza sa Slavonske avenije radi boljeg pristupa i bolje iskoristivosti čestice.	4325	Sesvete	ZG-39	kontakno UPU gospodarska zona Sesvete - jug	**Primjedba se djelomično prihvaća.** Predmetna čestica smještena je u zoni gospodarske - poslovne namjene (K) te je obuhvaćena urbanim pravilom 3.1. Gospodarska zona Sesvete. Postojeća iznimka za poslovnu zonu sjeverozapadno uz Savsku cestu (čl.65. alineja 16) preformulirat će se na način da se veći urbanistički parametri iznimno omoguće i za predmetni prostor. Generalnim urbanističkim planovima načelno se ne planira pristup pojedinačnim česticama, a to se posebno odnosi na pristup s glavne gradske ulice. GUP-om Sesveta istočno od predmetne lokacije, planirana je gradska prometnica s raskrižjem sa Slavonskom Avenijom kojom će se ostvariti pristup cjelovitoj zoni i daljni pristup pojedinačnim česticama, a u kontaknom prostoru u obuhvatu UPU gospodarska zona-jug planirana je i prometnica zapadno od predmente lokacije. Primjedba je obrađena u skladu s ciljevima i programskim polazištima izmjena i dopuna ovog Plana koji su definirani Odlukom o izradi izmjena i dopuna GUP-a Sesveta (Sl.gl. GZ 24/13.) člankom 6. stavkom 2. alinejom 1. (u kontekstu konkurentnog gospodarstva) i alinejom 14. točkom 4.	–	izmjena odrednica urbanog pravila

JAVNA RASPRAVA OD 16.06.2014. - 30.06.2014.

REDNI BROJ	KLASA	OZNAKA U GRAFICI	DATUM	PODNOSITELJ	ADRESA PODNOSITELJA	SAŽETAK PRIJEDLOGA	K.Č.BR.	K.O.	KARTA	NAPOMENA	STRUČNI STAV	RANIJI PODNESAK	PREDMET
PRIMJEDBE GRAĐANA IZ KNJIGE PRIMJEDBI IZLOŽENE NA JAVNOM UVIDU:													
294	350-01/14-006/312			GENZIĆ KATICA	Bjelovarska 57 10360 Sesvete	Molim da se ukine koridor ceste kroz česticu 1839 u Sesvetama, Bjelovarska ulica.	1839	Sesvete	ZG-29	isto kao /47	**Primjedba se ne prihvaća.** Realizacija predviđene prometnice, kategorije glavna gradska ulica, nužnost je za prometno funkcioniranje Sesveta. Nije prihvatljivo prekidati (ukidati koridor) definiran Generalnim urbanističkim planom, a kojim se predviđa se gradnja i uređenje osnovne uličnе mreže, trgova i drugih nekategoriziranih ulica, tako da se osigura usklađen razvoj javnoga, pješačkog i biciklističkog prometa, te osiguraju uvjeti za afirmaciju postojeće i formiranje nove mreže javnih urbanih prostora.Raspored sa širinama pojedinih dijelova uličnog profila, a kao posljedica detaljnog	350-01/14-06/47	promet
295	350-01/14-006/313		30.06. 2014.	SLAVA PRUSEC	Glavna 5 10360 Sesvete	Molim da se sa kč.508 k.o.Sesvetski Kraljevec izbriše sabirna cesta.	508	Sesvetski Kraljevec	ZG-30		**Primjedba se ne prihvaća.** Realizacija predviđene prometnice, GUP-om kategorizirane sabirne ulica, nužnost je za prometno funkcioniranje prostora..Nije prihvatljivo prekidati (ukidati koridor) definiran Generalnim urbanističkim planom, a kojim se predviđa se gradnja i uređenje osnovne uličnе mreže, trgova i drugih nekategoriziranih ulica, tako da se osigura usklađen razvoj javnoga, pješačkog i biciklističkog prometa, te osiguraju uvjeti za afirmaciju postojeće i formiranje nove mreže javnih urbanih prostora.Raspored sa širinama pojedinih dijelova uličnog profila, a kao posljedica detaljnog	350-01/14-06/136	promet
296	350-01/14-006/314		30.06. 2014.	GRUPA GRAĐANA		Molimo da se što prije aktivira projekt izgradnje sportsko rekreacije na području kod trafo stanice Dubec, jer to djeca, te aktivni i rekreativni sportaši priželjkuju.				IMENA I ADRESE POTPISANIH PODNOSITELJA NISU ČITKO NAPISANI	**Primjedba se ne prihvaća.** Primjedbu nije potrebno prihvatiti. Na predmetnom području GUP-om je planirana zona sporta i rekreacije - golf igralište (R1). Člankom 22.a Odluke o donošenju GUP-a Sesveta omogućena je gradnja trgova, dječijih igrališta i infrastrutkurne mreže (...) na površinama svih namjena što su utvrđene planom. Dinamika realizacije pojedinih planiranih sadržaja nije predmet GUP-a.	–	općenito

JAVNA RASPRAVA OD 16.06.2014. - 30.06.2014.

REDNI BROJ	KLASA	OZNAKA U GRAFICI	DATUM	PODNOSITELJ	ADRESA PODNOSITELJA	SAŽETAK PRIJEDLOGA	K.Č.BR.	K.O.	KARTA	NAPOMENA	STRUČNI STAV	RANIJI PODNESAK	PREDMET
PREUZETO IZ GUP-a GRADA ZAGREBA:													
297	350-01/14-05/1751		30.06. 2014.	PETAR LAŽETA	Čabarska 3,10000 Zagreb	a) Traži se da se alineja 5., članka 44. GUP-a grada Zagreba uvrsti u članak 45. GUP-a Sesveta, uz dopunu navedene alineje na način da se dio rečenice "na udaljenosti ne manjoj od visine građevine s krovnim prihvatom (mjereno do najviše točke krovnog prihvata)" promijeni tako da glasi "**na udaljenosti ne manjoj od visine građevine s krovnim prihvatom (mjereno do najviše točke krovnog prihvata), odnosno, ako je ta visina manja od 50m, na udaljenosti ne manjoj od 100 m**." b) Traži se izdvajanje jednonamjenskih građevina javnih i društvenih sadržaja i posebne namjene iz cjelovitih zona mješovite (M), mješovite-pretežito stambene (M1) i mješovite-pretežito poslovne namjene (M2) i **formiranje odgovarajućih manjih zona javne i društvene, odnosno posebne namjene**. c) Traži se da se u čl. 45. GUP-a Sesveta doda nova alineja kojom se ne dozvoljava smještaj sklopova pokretnih komunikacija krovnim prihvatima u zonama individualne i niske gradnje, namjene M, M1 i M2, s time da se za krovne prihvate koji su 100 m ili manje udaljeni od tih zona i od zone stambene namjene visoke gradnje odredi da visina donjeg ruba (najniže točke) emitera na krovnom prihvatu mora bit najmanje 10m viša od građevina mješovite, stambene i javne i društvene namjene od kojih je navedeni krovni prihvat udaljen 100m ili manje. d) Traži se da se u čl. 44. doda nova alineja kojom se regulira vremenski rok od 6 mjeseci za usklađivanje smještaja postojećih sklopova pokretnih komunikacija s novim odredbama GUP-a.				OPĆA 4 - ČLANAK 45. varijacija 1. varijante	**a) Primjedba se djelomično prihvaća.** Ograničenja vrijednosti zračenju, tzv. granične vrijednosti za instalaciju, na čitavom prostoru obuhvata GUP-a zbog predostrožnosti ne smiju biti veće od jedne desetine vrijednosti danih preporukom ICNIRP. Antenski prihvat na građevini mora biti najmanje 12 metara viši od svih građevina u krugu od 100 m. **b) Primjedba se ne prihvaća.** Izdvajanje jednonamjenskih građevina iz cjelovitih zona mješovite (M) i mješovite - pretežito stambene (M1) namjene nije u skladu s Odlukom o izradi izmjena i dopuna Generalnog urbanističkog plana Sesveta (Sl.gl.GZ 24/13). **c) Primjedba se djelomično prihvaća.** Članak 45. GUP-a Sesveta dopunit će se zabranom postavljanja antenskih krovnih prihvata u zonama individualne i niske gradnje stambene (S), mješovite (M1, M) i javne i društvene namjene – socijalne (D2), predškolske (D4) i školske (D5) s time da se izuzimaju one građevine javne i društvene, te posebne namjene, koje, sukladno djelatnosti, imaju posebne potrebe za širokopojasnim pristupom preko vlastitog uređaja. **d) Primjedba se ne prihvaća.** Generalni urbanistički plan je podzakonski akt kojim se mogu odrediti prostorni uvjeti za postavljanje antenskih krovnih prihvata, a ostali uvjeti određuju se u skladu s posebnim propisima kojima se uređuje to područje. - Primjedba je obrađena u skladu s ciljevima i programskim polazištima izmjena i dopuna ovog Plana koji su definirani Odlukom o izradi izmjena i dopuna GUP-a Sesveta (Sl.gl. GZ 24/13.) člankom 6. stavkom 2. alinejom 2.	–	izmjena odredbi za provođenje plana
298	350-01/14-05/1752		30.06. 2014.	RATKO TOKIĆ	Siječanjska 3,10000 Zagreb	a) Traži se da se alineja 5., članka 44. GUP-a grada Zagreba uvrsti u članak 45. GUP-a Sesveta, uz dopunu navedene alineje na način da se dio rečenice "na udaljenosti ne manjoj od visine građevine s krovnim prihvatom (mjereno do najviše točke krovnog prihvata)" promijeni tako da glasi "**na udaljenosti ne manjoj od visine građevine s krovnim prihvatom (mjereno do najviše točke krovnog prihvata), odnosno, ako je ta visina manja od 50m, na udaljenosti ne manjoj od 100 m**." b) Traži se izdvajanje jednonamjenskih građevina javnih i društvenih sadržaja i posebne namjene iz cjelovitih zona mješovite (M), mješovite-pretežito stambene (M1) i mješovite-pretežito poslovne namjene (M2) i **formiranje odgovarajućih manjih zona javne i društvene, odnosno posebne namjene**. c) Traži se da se u čl. 45. GUP-a Sesveta doda nova alineja kojom se ne dozvoljava smještaj sklopova pokretnih komunikacija krovnim prihvatima u zonama individualne i niske gradnje, namjene M, M1 i M2, s time da se za krovne prihvate koji su 100 m ili manje udaljeni od tih zona i od zone stambene namjene visoke gradnje odredi da visina donjeg ruba (najniže točke) emitera na krovnom prihvatu mora bit najmanje 10m viša od građevina mješovite, stambene i javne i društvene namjene od kojih je navedeni krovni prihvat udaljen 100m ili manje. d) Traži se da se u čl. 44. doda nova alineja kojom se regulira vremenski rok od 6 mjeseci za usklađivanje smještaja postojećih sklopova pokretnih komunikacija s novim odredbama GUP-a.				OPĆA 4 - ČLANAK 45. varijacija 1. varijante	**a) Primjedba se djelomično prihvaća.** Ograničenja vrijednosti zračenju, tzv. granične vrijednosti za instalaciju, na čitavom prostoru obuhvata GUP-a zbog predostrožnosti ne smiju biti veće od jedne desetine vrijednosti danih preporukom ICNIRP. Antenski prihvat na građevini mora biti najmanje 12 metara viši od svih građevina u krugu od 100 m. **b) Primjedba se ne prihvaća.** Izdvajanje jednonamjenskih građevina iz cjelovitih zona mješovite (M) i mješovite - pretežito stambene (M1) namjene nije u skladu s Odlukom o izradi izmjena i dopuna Generalnog urbanističkog plana Sesveta (Sl.gl.GZ 24/13). **c) Primjedba se djelomično prihvaća.** Članak 45. GUP-a Sesveta dopunit će se zabranom postavljanja antenskih krovnih prihvata u zonama individualne i niske gradnje stambene (S), mješovite (M1, M) i javne i društvene namjene – socijalne (D2), predškolske (D4) i školske (D5) s time da se izuzimaju one građevine javne i društvene, te posebne namjene, koje, sukladno djelatnosti, imaju posebne potrebe za širokopojasnim pristupom preko vlastitog uređaja. **d) Primjedba se ne prihvaća.** Generalni urbanistički plan je podzakonski akt kojim se mogu odrediti prostorni uvjeti za postavljanje antenskih krovnih prihvata, a ostali uvjeti određuju se u skladu s posebnim propisima kojima se uređuje to područje. - Primjedba je obrađena u skladu s ciljevima i programskim polazištima izmjena i dopuna ovog Plana koji su definirani Odlukom o izradi izmjena i dopuna GUP-a Sesveta (Sl.gl. GZ 24/13.) člankom 6. stavkom 2. alinejom 2.	–	izmjena odredbi za provođenje plana

JAVNA RASPRAVA OD 16.06.2014. - 30.06.2014.

REDNI BROJ	KLASA	OZNAKA U GRAFICI	DATUM	PODNOSITELJ	ADRESA PODNOSITELJA	SAŽETAK PRIJEDLOGA	K.Č.BR.	K.O.	KARTA	NAPOMENA	STRUČNI STAV	RANIJI PODNESAK	PREDMET
299	350-01/14-05/1753		30.06. 2014.	TOMISLAV BURAZOVIĆ	Brestovečka125, 10360 Sesvete	a) Traži se da se alineja 5., članka 44. GUP-a grada Zagreba uvrsti u članak 45. GUP-a Sesveta, uz dopunu navedene alineje na način da se dio rečenice "na udaljenosti ne manjoj od visine građevine s krovnim prihvatom (mjereno do najviše točke krovnog prihvata)" promijeni tako da glasi "**na udaljenosti ne manjoj od visine građevine s krovnim prihvatom (mjereno do najviše točke krovnog prihvata), odnosno, ako je ta visina manja od 50m, na udaljenosti ne manjoj od 100 m**." b) Traži se izdvajanje jednonamjenskih građevina javnih i društvenih sadržaja i posebne namjene iz cjelovitih zona mješovite (M), mješovite-pretežito stambene (M1) i mješovite-pretežito poslovne namjene (M2) i **formiranje odgovarajućih manjih zona javne i društvene, odnosno posebne namjene**. c) Traži se da se u čl. 45. GUP-a Sesveta doda nova alineja kojom se ne dozvoljava smještaj sklopova pokretnih komunikacija krovnim prihvatima u zonama individualne i niske gradnje, namjene M, M1 i M2, s time da se za krovne prihvate koji su 100 m ili manje udaljeni od tih zona i od zone stambene namjene visoke gradnje odredi da visina donjeg ruba (najniže točke) emitera na krovnom prihvatu mora bit najmanje 10m viša od građevina mješovite, stambene i javne i društvene namjene od kojih je navedeni krovni prihvat udaljen 100m ili manje. d) Traži se da se u čl. 44. doda nova alineja kojom se regulira vremenski rok od 6 mjeseci za usklađivanje smještaja postojećih sklopova pokretnih komunikacija s novim odredbama GUP-a.				OPĆA 4 - ČLANAK 45. varijacija 1. varijante	**a) Primjedba se djelomično prihvaća.** Ograničenja vrijednosti zračenju, tzv. granične vrijednosti za instalaciju, na čitavom prostoru obuhvata GUP-a zbog predostrožnosti ne smiju biti veće od jedne desetine vrijednosti danih preporukom ICNIRP. Antenski prihvat na građevini mora biti najmanje 12 metara viši od svih građevina u krugu od 100 m. **b) Primjedba se ne prihvaća.** Izdvajanje jednonamjenskih građevina iz cjelovitih zona mješovite (M) i mješovite - pretežito stambene (M1) namjene nije u skladu s Odlukom o izradi izmjena i dopuna Generalnog urbanističkog plana Sesveta (Sl.gl.GZ 24/13). **c) Primjedba se djelomično prihvaća.** Članak 45. GUP-a Sesveta dopunit će se zabranom postavljanja antenskih krovnih prihvata u zonama individualne i niske gradnje stambene (S), mješovite (M1, M) i javne i društvene namjene – socijalne (D2), predškolske (D4) i školske (D5) s time da se izuzimaju one građevine javne i društvene, te posebne namjene, koje, sukladno djelatnosti, imaju posebne potrebe za širokopojasnim pristupom preko vlastitog uređaja. **d) Primjedba se ne prihvaća.** Generalni urbanistički plan je podzakonski akt kojim se mogu odrediti prostorni uvjeti za postavljanje antenskih krovnih prihvata, a ostali uvjeti određuju se u skladu s posebnim propisima kojima se uređuje to područje. - Primjedba je obrađena u skladu s ciljevima i programskim polazištima izmjena i dopuna ovog Plana koji su definirani Odlukom o izradi izmjena i dopuna GUP-a Sesveta (Sl.gl. GZ 24/13.) člankom 6. stavkom 2. alinejom 2.	–	izmjena odredbi za provođenje plana
300	350-01/14-05/1754		30.06. 2014.	TONI BEVANDA	Sokolgradska 67 A,10000 Zagreb	a) Traži se da se alineja 5., članka 44. GUP-a grada Zagreba uvrsti u članak 45. GUP-a Sesveta, uz dopunu navedene alineje na način da se dio rečenice "na udaljenosti ne manjoj od visine građevine s krovnim prihvatom (mjereno do najviše točke krovnog prihvata)" promijeni tako da glasi "**na udaljenosti ne manjoj od visine građevine s krovnim prihvatom (mjereno do najviše točke krovnog prihvata), odnosno, ako je ta visina manja od 50m, na udaljenosti ne manjoj od 100 m**." b) Traži se izdvajanje jednonamjenskih građevina javnih i društvenih sadržaja i posebne namjene iz cjelovitih zona mješovite (M), mješovite-pretežito stambene (M1) i mješovite-pretežito poslovne namjene (M2) i **formiranje odgovarajućih manjih zona javne i društvene, odnosno posebne namjene**. c) Traži se da se u čl. 45. GUP-a Sesveta doda nova alineja kojom se ne dozvoljava smještaj sklopova pokretnih komunikacija krovnim prihvatima u zonama individualne i niske gradnje, namjene M, M1 i M2, s time da se za krovne prihvate koji su 100 m ili manje udaljeni od tih zona i od zone stambene namjene visoke gradnje odredi da visina donjeg ruba (najniže točke) emitera na krovnom prihvatu mora bit najmanje 10m viša od građevina mješovite, stambene i javne i društvene namjene od kojih je navedeni krovni prihvat udaljen 100m ili manje. d) Traži se da se u čl. 44. doda nova alineja kojom se regulira vremenski rok od 6 mjeseci za usklađivanje smještaja postojećih sklopova pokretnih komunikacija s novim odredbama GUP-a.				OPĆA 4 - ČLANAK 45. varijacija 1. varijante	**a) Primjedba se djelomično prihvaća.** Ograničenja vrijednosti zračenju, tzv. granične vrijednosti za instalaciju, na čitavom prostoru obuhvata GUP-a zbog predostrožnosti ne smiju biti veće od jedne desetine vrijednosti danih preporukom ICNIRP. Antenski prihvat na građevini mora biti najmanje 12 metara viši od svih građevina u krugu od 100 m. **b) Primjedba se ne prihvaća.** Izdvajanje jednonamjenskih građevina iz cjelovitih zona mješovite (M) i mješovite - pretežito stambene (M1) namjene nije u skladu s Odlukom o izradi izmjena i dopuna Generalnog urbanističkog plana Sesveta (Sl.gl.GZ 24/13). **c) Primjedba se djelomično prihvaća.** Članak 45. GUP-a Sesveta dopunit će se zabranom postavljanja antenskih krovnih prihvata u zonama individualne i niske gradnje stambene (S), mješovite (M1, M) i javne i društvene namjene – socijalne (D2), predškolske (D4) i školske (D5) s time da se izuzimaju one građevine javne i društvene, te posebne namjene, koje, sukladno djelatnosti, imaju posebne potrebe za širokopojasnim pristupom preko vlastitog uređaja. **d) Primjedba se ne prihvaća.** Generalni urbanistički plan je podzakonski akt kojim se mogu odrediti prostorni uvjeti za postavljanje antenskih krovnih prihvata, a ostali uvjeti određuju se u skladu s posebnim propisima kojima se uređuje to područje. - Primjedba je obrađena u skladu s ciljevima i programskim polazištima izmjena i dopuna ovog Plana koji su definirani Odlukom o izradi izmjena i dopuna GUP-a Sesveta (Sl.gl. GZ 24/13.) člankom 6. stavkom 2. alinejom 2.	–	izmjena odredbi za provođenje plana

JAVNA RASPRAVA OD 16.06.2014. - 30.06.2014.

REDNI BROJ	KLASA	OZNAKA U GRAFICI	DATUM	PODNOSITELJ	ADRESA PODNOSITELJA	SAŽETAK PRIJEDLOGA	K.Č.BR.	K.O.	KARTA	NAPOMENA	STRUČNI STAV	RANIJI PODNESAK	PREDMET
301	350-01/14-05/1755		30.06. 2014.	PETRA PAVENIĆ	Hrvatskih iseljenika 5,10000 ZaGREB	a) Traži se da se alineja 5., članka 44. GUP-a grada Zagreba uvrsti u članak 45. GUP-a Sesveta, uz dopunu navedene alineje na način da se dio rečenice "na udaljenosti ne manjoj od visine građevine s krovnim prihvatom (mjereno do najviše točke krovnog prihvata)" promijeni tako da glasi "**na udaljenosti ne manjoj od visine građevine s krovnim prihvatom (mjereno do najviše točke krovnog prihvata), odnosno, ako je ta visina manja od 50m, na udaljenosti ne manjoj od 100 m**." b) Traži se izdvajanje jednonamjenskih građevina javnih i društvenih sadržaja i posebne namjene iz cjelovitih zona mješovite (M), mješovite-pretežito stambene (M1) i mješovite-pretežito poslovne namjene (M2) i **formiranje odgovarajućih manjih zona javne i društvene, odnosno posebne namjene**. c) Traži se da se u čl. 45. GUP-a Sesveta doda nova alineja kojom se ne dozvoljava smještaj sklopova pokretnih komunikacija krovnim prihvatima u zonama individualne i niske gradnje, namjene M, M1 i M2, s time da se za krovne prihvate koji su 100 m ili manje udaljeni od tih zona i od zone stambene namjene visoke gradnje odredi da visina donjeg ruba (najniže točke) emitera na krovnom prihvatu mora bit najmanje 10m viša od građevina mješovite, stambene i javne i društvene namjene od kojih je navedeni krovni prihvat udaljen 100m ili manje. d) Traži se da se u čl. 44. doda nova alineja kojom se regulira vremenski rok od 6 mjeseci za usklađivanje smještaja postojećih sklopova pokretnih komunikacija s novim odredbama GUP-a.				OPĆA 4 - ČLANAK 45. varijacija 1. varijante	**a) Primjedba se djelomično prihvaća.** Ograničenja vrijednosti zračenju, tzv. granične vrijednosti za instalaciju, na čitavom prostoru obuhvata GUP-a zbog predostrožnosti ne smiju biti veće od jedne desetine vrijednosti danih preporukom ICNIRP. Antenski prihvat na građevini mora biti najmanje 12 metara viši od svih građevina u krugu od 100 m. **b) Primjedba se ne prihvaća.** Izdvajanje jednonamjenskih građevina iz cjelovitih zona mješovite (M) i mješovite - pretežito stambene (M1) namjene nije u skladu s Odlukom o izradi izmjena i dopuna Generalnog urbanističkog plana Sesveta (Sl.gl.GZ 24/13). **c) Primjedba se djelomično prihvaća.** Članak 45. GUP-a Sesveta dopunit će se zabranom postavljanja antenskih krovnih prihvata u zonama individualne i niske gradnje stambene (S), mješovite (M1, M) i javne i društvene namjene – socijalne (D2), predškolske (D4) i školske (D5) s time da se izuzimaju one građevine javne i društvene, te posebne namjene, koje, sukladno djelatnosti, imaju posebne potrebe za širokopojasnim pristupom preko vlastitog uređaja. **d) Primjedba se ne prihvaća.** Generalni urbanistički plan je podzakonski akt kojim se mogu odrediti prostorni uvjeti za postavljanje antenskih krovnih prihvata, a ostali uvjeti određuju se u skladu s posebnim propisima kojima se uređuje to područje. - Primjedba je obrađena u skladu s ciljevima i programskim polazištima izmjena i dopuna ovog Plana koji su definirani Odlukom o izradi izmjena i dopuna GUP-a Sesveta (Sl.gl. GZ 24/13.) člankom 6. stavkom 2. alinejom 2.	–	izmjena odredbi za provođenje plana
302	350-01/14-05/1757		30.06. 2014.	DRAŽEN ZADRO	Drage Gervaisa 35,10000 Zagreb	a) Traži se da se alineja 5., članka 44. GUP-a grada Zagreba uvrsti u članak 45. GUP-a Sesveta, uz dopunu navedene alineje na način da se dio rečenice "na udaljenosti ne manjoj od visine građevine s krovnim prihvatom (mjereno do najviše točke krovnog prihvata)" promijeni tako da glasi "**na udaljenosti ne manjoj od visine građevine s krovnim prihvatom (mjereno do najviše točke krovnog prihvata), odnosno, ako je ta visina manja od 50m, na udaljenosti ne manjoj od 100 m**." b) Traži se izdvajanje jednonamjenskih građevina javnih i društvenih sadržaja i posebne namjene iz cjelovitih zona mješovite (M), mješovite-pretežito stambene (M1) i mješovite-pretežito poslovne namjene (M2) i **formiranje odgovarajućih manjih zona javne i društvene, odnosno posebne namjene**. c) Traži se da se u čl. 45. GUP-a Sesveta doda nova alineja kojom se ne dozvoljava smještaj sklopova pokretnih komunikacija krovnim prihvatima u zonama individualne i niske gradnje, namjene M, M1 i M2, s time da se za krovne prihvate koji su 100 m ili manje udaljeni od tih zona i od zone stambene namjene visoke gradnje odredi da visina donjeg ruba (najniže točke) emitera na krovnom prihvatu mora bit najmanje 10m viša od građevina mješovite, stambene i javne i društvene namjene od kojih je navedeni krovni prihvat udaljen 100m ili manje. d) Traži se da se u čl. 44. doda nova alineja kojom se regulira vremenski rok od 6 mjeseci za usklađivanje smještaja postojećih sklopova pokretnih komunikacija s novim odredbama GUP-a.				OPĆA 4 - ČLANAK 45. varijacija 1. varijante	**a) Primjedba se djelomično prihvaća.** Ograničenja vrijednosti zračenju, tzv. granične vrijednosti za instalaciju, na čitavom prostoru obuhvata GUP-a zbog predostrožnosti ne smiju biti veće od jedne desetine vrijednosti danih preporukom ICNIRP. Antenski prihvat na građevini mora biti najmanje 12 metara viši od svih građevina u krugu od 100 m. **b) Primjedba se ne prihvaća.** Izdvajanje jednonamjenskih građevina iz cjelovitih zona mješovite (M) i mješovite - pretežito stambene (M1) namjene nije u skladu s Odlukom o izradi izmjena i dopuna Generalnog urbanističkog plana Sesveta (Sl.gl.GZ 24/13). **c) Primjedba se djelomično prihvaća.** Članak 45. GUP-a Sesveta dopunit će se zabranom postavljanja antenskih krovnih prihvata u zonama individualne i niske gradnje stambene (S), mješovite (M1, M) i javne i društvene namjene – socijalne (D2), predškolske (D4) i školske (D5) s time da se izuzimaju one građevine javne i društvene, te posebne namjene, koje, sukladno djelatnosti, imaju posebne potrebe za širokopojasnim pristupom preko vlastitog uređaja. **d) Primjedba se ne prihvaća.** Generalni urbanistički plan je podzakonski akt kojim se mogu odrediti prostorni uvjeti za postavljanje antenskih krovnih prihvata, a ostali uvjeti određuju se u skladu s posebnim propisima kojima se uređuje to područje. - Primjedba je obrađena u skladu s ciljevima i programskim polazištima izmjena i dopuna ovog Plana koji su definirani Odlukom o izradi izmjena i dopuna GUP-a Sesveta (Sl.gl. GZ 24/13.) člankom 6. stavkom 2. alinejom 2.	–	izmjena odredbi za provođenje plana

JAVNA RASPRAVA OD 16.06.2014. - 30.06.2014.

REDNI BROJ	KLASA	OZNAKA U GRAFICI	DATUM	PODNOSITELJ	ADRESA PODNOSITELJA	SAŽETAK PRIJEDLOGA	K.Č.BR.	K.O.	KARTA	NAPOMENA	STRUČNI STAV	RANIJI PODNESAK	PREDMET
303	350-01/14-05/1758		30.06. 2014.	VLATKA ŠALINOVIĆ	Vladimira Vidrića 29,10000 Zagreb	a) Traži se da se alineja 5., članka 44. GUP-a grada Zagreba uvrsti u članak 45. GUP-a Sesveta, uz dopunu navedene alineje na način da se dio rečenice "na udaljenosti ne manjoj od visine građevine s krovnim prihvatom (mjereno do najviše točke krovnog prihvata)" promijeni tako da glasi "**na udaljenosti ne manjoj od visine građevine s krovnim prihvatom (mjereno do najviše točke krovnog prihvata), odnosno, ako je ta visina manja od 50m, na udaljenosti ne manjoj od 100 m**." b) Traži se izdvajanje jednonamjenskih građevina javnih i društvenih sadržaja i posebne namjene iz cjelovitih zona mješovite (M), mješovite-pretežito stambene (M1) i mješovite-pretežito poslovne namjene (M2) i **formiranje odgovarajućih manjih zona javne i društvene, odnosno posebne namjene**. c) Traži se da se u čl. 45. GUP-a Sesveta doda nova alineja kojom se ne dozvoljava smještaj sklopova pokretnih komunikacija krovnim prihvatima u zonama individualne i niske gradnje, namjene M, M1 i M2, s time da se za krovne prihvate koji su 100 m ili manje udaljeni od tih zona i od zone stambene namjene visoke gradnje odredi da visina donjeg ruba (najniže točke) emitera na krovnom prihvatu mora bit najmanje 10m viša od građevina mješovite, stambene i javne i društvene namjene od kojih je navedeni krovni prihvat udaljen 100m ili manje. d) Traži se da se u čl. 44. doda nova alineja kojom se regulira vremenski rok od 6 mjeseci za usklađivanje smještaja postojećih sklopova pokretnih komunikacija s novim odredbama GUP-a.				OPĆA 4 - ČLANAK 45. varijacija 1. varijante	**a) Primjedba se djelomično prihvaća.** Ograničenja vrijednosti zračenju, tzv. granične vrijednosti za instalaciju, na čitavom prostoru obuhvata GUP-a zbog predostrožnosti ne smiju biti veće od jedne desetine vrijednosti danih preporukom ICNIRP. Antenski prihvat na građevini mora biti najmanje 12 metara viši od svih građevina u krugu od 100 m. **b) Primjedba se ne prihvaća.** Izdvajanje jednonamjenskih građevina iz cjelovitih zona mješovite (M) i mješovite - pretežito stambene (M1) namjene nije u skladu s Odlukom o izradi izmjena i dopuna Generalnog urbanističkog plana Sesveta (Sl.gl.GZ 24/13). **c) Primjedba se djelomično prihvaća.** Članak 45. GUP-a Sesveta dopunit će se zabranom postavljanja antenskih krovnih prihvata u zonama individualne i niske gradnje stambene (S), mješovite (M1, M) i javne i društvene namjene – socijalne (D2), predškolske (D4) i školske (D5) s time da se izuzimaju one građevine javne i društvene, te posebne namjene, koje, sukladno djelatnosti, imaju posebne potrebe za širokopojasnim pristupom preko vlastitog uređaja. **d) Primjedba se ne prihvaća.** Generalni urbanistički plan je podzakonski akt kojim se mogu odrediti prostorni uvjeti za postavljanje antenskih krovnih prihvata, a ostali uvjeti određuju se u skladu s posebnim propisima kojima se uređuje to područje. - Primjedba je obrađena u skladu s ciljevima i programskim polazištima izmjena i dopuna ovog Plana koji su definirani Odlukom o izradi izmjena i dopuna GUP-a Sesveta (Sl.gl. GZ 24/13.) člankom 6. stavkom 2. alinejom 2.	–	izmjena odredbi za provođenje plana

JAVNA RASPRAVA OD 16.06.2014. - 30.06.2014.

REDNI BROJ	KLASA	OZNAKA U GRAFICI	DATUM	PODNOSITELJ	ADRESA PODNOSITELJA	SAŽETAK PRIJEDLOGA	K.Č.BR.	K.O.	KARTA	NAPOMENA	STRUČNI STAV	RANIJI PODNESAK	PREDMET
304	350-01/14-05/1759		30.06. 2014.	TOMISLAV SKOKO	Olovska 8,10360 Sesvete	a) Traži se da se alineja 5., članka 44. GUP-a grada Zagreba uvrsti u članak 45. GUP-a Sesveta, uz dopunu navedene alineje na način da se dio rečenice "na udaljenosti ne manjoj od visine građevine s krovnim prihvatom (mjereno do najviše točke krovnog prihvata)" promijeni tako da glasi "**na udaljenosti ne manjoj od visine građevine s krovnim prihvatom (mjereno do najviše točke krovnog prihvata), odnosno, ako je ta visina manja od 50m, na udaljenosti ne manjoj od 100 m**." b) Traži se izdvajanje jednonamjenskih građevina javnih i društvenih sadržaja i posebne namjene iz cjelovitih zona mješovite (M), mješovite-pretežito stambene (M1) i mješovite-pretežito poslovne namjene (M2) i **formiranje odgovarajućih manjih zona javne i društvene, odnosno posebne namjene**. c) Traži se da se u čl. 45. GUP-a Sesveta doda nova alineja kojom se ne dozvoljava smještaj sklopova pokretnih komunikacija krovnim prihvatima u zonama individualne i niske gradnje, namjene M, M1 i M2, s time da se za krovne prihvate koji su 100 m ili manje udaljeni od tih zona i od zone stambene namjene visoke gradnje odredi da visina donjeg ruba (najniže točke) emitera na krovnom prihvatu mora bit najmanje 10m viša od građevina mješovite, stambene i javne i društvene namjene od kojih je navedeni krovni prihvat udaljen 100m ili manje. d) Traži se da se u čl. 44. doda nova alineja kojom se regulira vremenski rok od 6 mjeseci za usklađivanje smještaja postojećih sklopova pokretnih komunikacija s novim odredbama GUP-a.				OPĆA 4 - ČLANAK 45. varijacija 1. varijante	**a) Primjedba se djelomično prihvaća.** Ograničenja vrijednosti zračenju, tzv. granične vrijednosti za instalaciju, na čitavom prostoru obuhvata GUP-a zbog predostrožnosti ne smiju biti veće od jedne desetine vrijednosti danih preporukom ICNIRP. Antenski prihvat na građevini mora biti najmanje 12 metara viši od svih građevina u krugu od 100 m. **b) Primjedba se ne prihvaća.** Izdvajanje jednonamjenskih građevina iz cjelovitih zona mješovite (M) i mješovite - pretežito stambene (M1) namjene nije u skladu s Odlukom o izradi izmjena i dopuna Generalnog urbanističkog plana Sesveta (Sl.gl.GZ 24/13). **c) Primjedba se djelomično prihvaća.** Članak 45. GUP-a Sesveta dopunit će se zabranom postavljanja antenskih krovnih prihvata u zonama individualne i niske gradnje stambene (S), mješovite (M1, M) i javne i društvene namjene – socijalne (D2), predškolske (D4) i školske (D5) s time da se izuzimaju one građevine javne i društvene, te posebne namjene, koje, sukladno djelatnosti, imaju posebne potrebe za širokopojasnim pristupom preko vlastitog uređaja. **d) Primjedba se ne prihvaća.** Generalni urbanistički plan je podzakonski akt kojim se mogu odrediti prostorni uvjeti za postavljanje antenskih krovnih prihvata, a ostali uvjeti određuju se u skladu s posebnim propisima kojima se uređuje to područje. - Primjedba je obrađena u skladu s ciljevima i programskim polazištima izmjena i dopuna ovog Plana koji su definirani Odlukom o izradi izmjena i dopuna GUP-a Sesveta (Sl.gl. GZ 24/13.) člankom 6. stavkom 2. alinejom 2.	–	izmjena odredbi za provođenje plana
305	350-01/14-05/1761		30.06. 2014.	DARKO SMOLJANOVIĆ	Svetonedjeljska 3,10430 Samobor	a) Traži se da se alineja 5., članka 44. GUP-a grada Zagreba uvrsti u članak 45. GUP-a Sesveta, uz dopunu navedene alineje na način da se dio rečenice "na udaljenosti ne manjoj od visine građevine s krovnim prihvatom (mjereno do najviše točke krovnog prihvata)" promijeni tako da glasi "**na udaljenosti ne manjoj od visine građevine s krovnim prihvatom (mjereno do najviše točke krovnog prihvata), odnosno, ako je ta visina manja od 50m, na udaljenosti ne manjoj od 100 m**." b) Traži se izdvajanje jednonamjenskih građevina javnih i društvenih sadržaja i posebne namjene iz cjelovitih zona mješovite (M), mješovite-pretežito stambene (M1) i mješovite-pretežito poslovne namjene (M2) i **formiranje odgovarajućih manjih zona javne i društvene, odnosno posebne namjene**. c) Traži se da se u čl. 45. GUP-a Sesveta doda nova alineja kojom se ne dozvoljava smještaj sklopova pokretnih komunikacija krovnim prihvatima u zonama individualne i niske gradnje, namjene M, M1 i M2, s time da se za krovne prihvate koji su 100 m ili manje udaljeni od tih zona i od zone stambene namjene visoke gradnje odredi da visina donjeg ruba (najniže točke) emitera na krovnom prihvatu mora bit najmanje 10m viša od građevina mješovite, stambene i javne i društvene namjene od kojih je navedeni krovni prihvat udaljen 100m ili manje. d) Traži se da se u čl. 44. doda nova alineja kojom se regulira vremenski rok od 6 mjeseci za usklađivanje smještaja postojećih sklopova pokretnih komunikacija s novim odredbama GUP-a.				OPĆA 4 - ČLANAK 45. varijacija 1. varijante	**a) Primjedba se djelomično prihvaća.** Ograničenja vrijednosti zračenju, tzv. granične vrijednosti za instalaciju, na čitavom prostoru obuhvata GUP-a zbog predostrožnosti ne smiju biti veće od jedne desetine vrijednosti danih preporukom ICNIRP. Antenski prihvat na građevini mora biti najmanje 12 metara viši od svih građevina u krugu od 100 m. **b) Primjedba se ne prihvaća.** Izdvajanje jednonamjenskih građevina iz cjelovitih zona mješovite (M) i mješovite - pretežito stambene (M1) namjene nije u skladu s Odlukom o izradi izmjena i dopuna Generalnog urbanističkog plana Sesveta (Sl.gl.GZ 24/13). **c) Primjedba se djelomično prihvaća.** Članak 45. GUP-a Sesveta dopunit će se zabranom postavljanja antenskih krovnih prihvata u zonama individualne i niske gradnje stambene (S), mješovite (M1, M) i javne i društvene namjene – socijalne (D2), predškolske (D4) i školske (D5) s time da se izuzimaju one građevine javne i društvene, te posebne namjene, koje, sukladno djelatnosti, imaju posebne potrebe za širokopojasnim pristupom preko vlastitog uređaja. **d) Primjedba se ne prihvaća.** Generalni urbanistički plan je podzakonski akt kojim se mogu odrediti prostorni uvjeti za postavljanje antenskih krovnih prihvata, a ostali uvjeti određuju se u skladu s posebnim propisima kojima se uređuje to područje. - Primjedba je obrađena u skladu s ciljevima i programskim polazištima izmjena i dopuna ovog Plana koji su definirani Odlukom o izradi izmjena i dopuna GUP-a Sesveta (Sl.gl. GZ 24/13.) člankom 6. stavkom 2. alinejom 2.	–	izmjena odredbi za provođenje plana

JAVNA RASPRAVA OD 16.06.2014. - 30.06.2014.

REDNI BROJ	KLASA	OZNAKA U GRAFICI	DATUM	PODNOSITELJ	ADRESA PODNOSITELJA	SAŽETAK PRIJEDLOGA	K.Č.BR.	K.O.	KARTA	NAPOMENA	STRUČNI STAV	RANIJI PODNESAK	PREDMET
306	350-01/14-05/1762		30.06. 2014.	BRANKO DUVNJAK	Biševska 4,10010 Zagreb	a) Traži se da se alineja 5., članka 44. GUP-a grada Zagreba uvrsti u članak 45. GUP-a Sesveta, uz dopunu navedene alineje na način da se dio rečenice "na udaljenosti ne manjoj od visine građevine s krovnim prihvatom (mjereno do najviše točke krovnog prihvata)" promijeni tako da glasi "**na udaljenosti ne manjoj od visine građevine s krovnim prihvatom (mjereno do najviše točke krovnog prihvata), odnosno, ako je ta visina manja od 50m, na udaljenosti ne manjoj od 100 m**." b) Traži se izdvajanje jednonamjenskih građevina javnih i društvenih sadržaja i posebne namjene iz cjelovitih zona mješovite (M), mješovite-pretežito stambene (M1) i mješovite-pretežito poslovne namjene (M2) i **formiranje odgovarajućih manjih zona javne i društvene, odnosno posebne namjene**. c) Traži se da se u čl. 45. GUP-a Sesveta doda nova alineja kojom se ne dozvoljava smještaj sklopova pokretnih komunikacija krovnim prihvatima u zonama individualne i niske gradnje, namjene M, M1 i M2, s time da se za krovne prihvate koji su 100 m ili manje udaljeni od tih zona i od zone stambene namjene visoke gradnje odredi da visina donjeg ruba (najniže točke) emitera na krovnom prihvatu mora bit najmanje 10m viša od građevina mješovite, stambene i javne i društvene namjene od kojih je navedeni krovni prihvat udaljen 100m ili manje. d) Traži se da se u čl. 44. doda nova alineja kojom se regulira vremenski rok od 6 mjeseci za usklađivanje smještaja postojećih sklopova pokretnih komunikacija s novim odredbama GUP-a.				OPĆA 4 - ČLANAK 45. varijacija 1. varijante	**a) Primjedba se djelomično prihvaća.** Ograničenja vrijednosti zračenju, tzv. granične vrijednosti za instalaciju, na čitavom prostoru obuhvata GUP-a zbog predostrožnosti ne smiju biti veće od jedne desetine vrijednosti danih preporukom ICNIRP. Antenski prihvat na građevini mora biti najmanje 12 metara viši od svih građevina u krugu od 100 m. **b) Primjedba se ne prihvaća.** Izdvajanje jednonamjenskih građevina iz cjelovitih zona mješovite (M) i mješovite - pretežito stambene (M1) namjene nije u skladu s Odlukom o izradi izmjena i dopuna Generalnog urbanističkog plana Sesveta (Sl.gl.GZ 24/13). **c) Primjedba se djelomično prihvaća.** Članak 45. GUP-a Sesveta dopunit će se zabranom postavljanja antenskih krovnih prihvata u zonama individualne i niske gradnje stambene (S), mješovite (M1, M) i javne i društvene namjene – socijalne (D2), predškolske (D4) i školske (D5) s time da se izuzimaju one građevine javne i društvene, te posebne namjene, koje, sukladno djelatnosti, imaju posebne potrebe za širokopojasnim pristupom preko vlastitog uređaja. **d) Primjedba se ne prihvaća.** Generalni urbanistički plan je podzakonski akt kojim se mogu odrediti prostorni uvjeti za postavljanje antenskih krovnih prihvata, a ostali uvjeti određuju se u skladu s posebnim propisima kojima se uređuje to područje. - Primjedba je obrađena u skladu s ciljevima i programskim polazištima izmjena i dopuna ovog Plana koji su definirani Odlukom o izradi izmjena i dopuna GUP-a Sesveta (Sl.gl. GZ 24/13.) člankom 6. stavkom 2. alinejom 2.	–	izmjena odredbi za provođenje plana
307	350-01/14-05/1763		30.06. 2014.	LINA LOW	Golubovečka 26,10000	a) Traži se da se alineja 5., članka 44. GUP-a grada Zagreba uvrsti u članak 45. GUP-a Sesveta, uz dopunu navedene alineje na način da se dio rečenice "na udaljenosti ne manjoj od visine građevine s krovnim prihvatom (mjereno do najviše točke krovnog prihvata)" promijeni tako da glasi "**na udaljenosti ne manjoj od visine građevine s krovnim prihvatom (mjereno do najviše točke krovnog prihvata), odnosno, ako je ta visina manja od 50m, na udaljenosti ne manjoj od 100 m**." b) Traži se izdvajanje jednonamjenskih građevina javnih i društvenih sadržaja i posebne namjene iz cjelovitih zona mješovite (M), mješovite-pretežito stambene (M1) i mješovite-pretežito poslovne namjene (M2) i **formiranje odgovarajućih manjih zona javne i društvene, odnosno posebne namjene**. c) Traži se da se u čl. 45. GUP-a Sesveta doda nova alineja kojom se ne dozvoljava smještaj sklopova pokretnih komunikacija krovnim prihvatima u zonama individualne i niske gradnje, namjene M, M1 i M2, s time da se za krovne prihvate koji su 100 m ili manje udaljeni od tih zona i od zone stambene namjene visoke gradnje odredi da visina donjeg ruba (najniže točke) emitera na krovnom prihvatu mora bit najmanje 10m viša od građevina mješovite, stambene i javne i društvene namjene od kojih je navedeni krovni prihvat udaljen 100m ili manje. d) Traži se da se u čl. 44. doda nova alineja kojom se regulira vremenski rok od 6 mjeseci za usklađivanje smještaja postojećih sklopova pokretnih komunikacija s novim odredbama GUP-a.				OPĆA 4 - ČLANAK 45. varijacija 1. varijante	**a) Primjedba se djelomično prihvaća.** Ograničenja vrijednosti zračenju, tzv. granične vrijednosti za instalaciju, na čitavom prostoru obuhvata GUP-a zbog predostrožnosti ne smiju biti veće od jedne desetine vrijednosti danih preporukom ICNIRP. Antenski prihvat na građevini mora biti najmanje 12 metara viši od svih građevina u krugu od 100 m. **b) Primjedba se ne prihvaća.** Izdvajanje jednonamjenskih građevina iz cjelovitih zona mješovite (M) i mješovite - pretežito stambene (M1) namjene nije u skladu s Odlukom o izradi izmjena i dopuna Generalnog urbanističkog plana Sesveta (Sl.gl.GZ 24/13). **c) Primjedba se djelomično prihvaća.** Članak 45. GUP-a Sesveta dopunit će se zabranom postavljanja antenskih krovnih prihvata u zonama individualne i niske gradnje stambene (S), mješovite (M1, M) i javne i društvene namjene – socijalne (D2), predškolske (D4) i školske (D5) s time da se izuzimaju one građevine javne i društvene, te posebne namjene, koje, sukladno djelatnosti, imaju posebne potrebe za širokopojasnim pristupom preko vlastitog uređaja. **d) Primjedba se ne prihvaća.** Generalni urbanistički plan je podzakonski akt kojim se mogu odrediti prostorni uvjeti za postavljanje antenskih krovnih prihvata, a ostali uvjeti određuju se u skladu s posebnim propisima kojima se uređuje to područje. - Primjedba je obrađena u skladu s ciljevima i programskim polazištima izmjena i dopuna ovog Plana koji su definirani Odlukom o izradi izmjena i dopuna GUP-a Sesveta (Sl.gl. GZ 24/13.) člankom 6. stavkom 2. alinejom 2.	–	izmjena odredbi za provođenje plana

JAVNA RASPRAVA OD 16.06.2014. - 30.06.2014.

REDNI BROJ	KLASA	OZNAKA U GRAFICI	DATUM	PODNOSITELJ	ADRESA PODNOSITELJA	SAŽETAK PRIJEDLOGA	K.Č.BR.	K.O.	KARTA	NAPOMENA	STRUČNI STAV	RANIJI PODNESAK	PREDMET
308	350-01/14-05/1764		30.06. 2014.	JASNA BENEDIK	Ulica Kneza Višeslava 7,10000 Zagreb	a) Traži se da se alineja 5., članka 44. GUP-a grada Zagreba uvrsti u članak 45. GUP-a Sesveta, uz dopunu navedene alineje na način da se dio rečenice "na udaljenosti ne manjoj od visine građevine s krovnim prihvatom (mjereno do najviše točke krovnog prihvata)" promijeni tako da glasi "**na udaljenosti ne manjoj od visine građevine s krovnim prihvatom (mjereno do najviše točke krovnog prihvata), odnosno, ako je ta visina manja od 50m, na udaljenosti ne manjoj od 100 m**." b) Traži se izdvajanje jednonamjenskih građevina javnih i društvenih sadržaja i posebne namjene iz cjelovitih zona mješovite (M), mješovite-pretežito stambene (M1) i mješovite-pretežito poslovne namjene (M2) i **formiranje odgovarajućih manjih zona javne i društvene, odnosno posebne namjene**. c) Traži se da se u čl. 45. GUP-a Sesveta doda nova alineja kojom se ne dozvoljava smještaj sklopova pokretnih komunikacija krovnim prihvatima u zonama individualne i niske gradnje, namjene M, M1 i M2, s time da se za krovne prihvate koji su 100 m ili manje udaljeni od tih zona i od zone stambene namjene visoke gradnje odredi da visina donjeg ruba (najniže točke) emitera na krovnom prihvatu mora bit najmanje 10m viša od građevina mješovite, stambene i javne i društvene namjene od kojih je navedeni krovni prihvat udaljen 100m ili manje. d) Traži se da se u čl. 44. doda nova alineja kojom se regulira vremenski rok od 6 mjeseci za usklađivanje smještaja postojećih sklopova pokretnih komunikacija s novim odredbama GUP-a.				OPĆA 4 - ČLANAK 45. varijacija 1. varijante	**a) Primjedba se djelomično prihvaća.** Ograničenja vrijednosti zračenju, tzv. granične vrijednosti za instalaciju, na čitavom prostoru obuhvata GUP-a zbog predostrožnosti ne smiju biti veće od jedne desetine vrijednosti danih preporukom ICNIRP. Antenski prihvat na građevini mora biti najmanje 12 metara viši od svih građevina u krugu od 100 m. **b) Primjedba se ne prihvaća.** Izdvajanje jednonamjenskih građevina iz cjelovitih zona mješovite (M) i mješovite - pretežito stambene (M1) namjene nije u skladu s Odlukom o izradi izmjena i dopuna Generalnog urbanističkog plana Sesveta (Sl.gl.GZ 24/13). **c) Primjedba se djelomično prihvaća.** Članak 45. GUP-a Sesveta dopunit će se zabranom postavljanja antenskih krovnih prihvata u zonama individualne i niske gradnje stambene (S), mješovite (M1, M) i javne i društvene namjene – socijalne (D2), predškolske (D4) i školske (D5) s time da se izuzimaju one građevine javne i društvene, te posebne namjene, koje, sukladno djelatnosti, imaju posebne potrebe za širokopojasnim pristupom preko vlastitog uređaja. **d) Primjedba se ne prihvaća.** Generalni urbanistički plan je podzakonski akt kojim se mogu odrediti prostorni uvjeti za postavljanje antenskih krovnih prihvata, a ostali uvjeti određuju se u skladu s posebnim propisima kojima se uređuje to područje. - Primjedba je obrađena u skladu s ciljevima i programskim polazištima izmjena i dopuna ovog Plana koji su definirani Odlukom o izradi izmjena i dopuna GUP-a Sesveta (Sl.gl. GZ 24/13.) člankom 6. stavkom 2. alinejom 2.	–	izmjena odredbi za provođenje plana
309	350-01/14-05/1765		30.06. 2014.	IVAN BARBARIĆ	Vlade Gotovca 19,10000 Zagreb	a) Traži se da se alineja 5., članka 44. GUP-a grada Zagreba uvrsti u članak 45. GUP-a Sesveta, uz dopunu navedene alineje na način da se dio rečenice "na udaljenosti ne manjoj od visine građevine s krovnim prihvatom (mjereno do najviše točke krovnog prihvata)" promijeni tako da glasi "**na udaljenosti ne manjoj od visine građevine s krovnim prihvatom (mjereno do najviše točke krovnog prihvata), odnosno, ako je ta visina manja od 50m, na udaljenosti ne manjoj od 100 m**." b) Traži se izdvajanje jednonamjenskih građevina javnih i društvenih sadržaja i posebne namjene iz cjelovitih zona mješovite (M), mješovite-pretežito stambene (M1) i mješovite-pretežito poslovne namjene (M2) i **formiranje odgovarajućih manjih zona javne i društvene, odnosno posebne namjene**. c) Traži se da se u čl. 45. GUP-a Sesveta doda nova alineja kojom se ne dozvoljava smještaj sklopova pokretnih komunikacija krovnim prihvatima u zonama individualne i niske gradnje, namjene M, M1 i M2, s time da se za krovne prihvate koji su 100 m ili manje udaljeni od tih zona i od zone stambene namjene visoke gradnje odredi da visina donjeg ruba (najniže točke) emitera na krovnom prihvatu mora bit najmanje 10m viša od građevina mješovite, stambene i javne i društvene namjene od kojih je navedeni krovni prihvat udaljen 100m ili manje. d) Traži se da se u čl. 44. doda nova alineja kojom se regulira vremenski rok od 6 mjeseci za usklađivanje smještaja postojećih sklopova pokretnih komunikacija s novim odredbama GUP-a.				OPĆA 4 - ČLANAK 45. varijacija 1. varijante	**a) Primjedba se djelomično prihvaća.** Ograničenja vrijednosti zračenju, tzv. granične vrijednosti za instalaciju, na čitavom prostoru obuhvata GUP-a zbog predostrožnosti ne smiju biti veće od jedne desetine vrijednosti danih preporukom ICNIRP. Antenski prihvat na građevini mora biti najmanje 12 metara viši od svih građevina u krugu od 100 m. **b) Primjedba se ne prihvaća.** Izdvajanje jednonamjenskih građevina iz cjelovitih zona mješovite (M) i mješovite - pretežito stambene (M1) namjene nije u skladu s Odlukom o izradi izmjena i dopuna Generalnog urbanističkog plana Sesveta (Sl.gl.GZ 24/13). **c) Primjedba se djelomično prihvaća.** Članak 45. GUP-a Sesveta dopunit će se zabranom postavljanja antenskih krovnih prihvata u zonama individualne i niske gradnje stambene (S), mješovite (M1, M) i javne i društvene namjene – socijalne (D2), predškolske (D4) i školske (D5) s time da se izuzimaju one građevine javne i društvene, te posebne namjene, koje, sukladno djelatnosti, imaju posebne potrebe za širokopojasnim pristupom preko vlastitog uređaja. **d) Primjedba se ne prihvaća.** Generalni urbanistički plan je podzakonski akt kojim se mogu odrediti prostorni uvjeti za postavljanje antenskih krovnih prihvata, a ostali uvjeti određuju se u skladu s posebnim propisima kojima se uređuje to područje. - Primjedba je obrađena u skladu s ciljevima i programskim polazištima izmjena i dopuna ovog Plana koji su definirani Odlukom o izradi izmjena i dopuna GUP-a Sesveta (Sl.gl. GZ 24/13.) člankom 6. stavkom 2. alinejom 2.	–	izmjena odredbi za provođenje plana

JAVNA RASPRAVA OD 16.06.2014. - 30.06.2014.

REDNI BROJ	KLASA	OZNAKA U GRAFICI	DATUM	PODNOSITELJ	ADRESA PODNOSITELJA	SAŽETAK PRIJEDLOGA	K.Č.BR.	K.O.	KARTA	NAPOMENA	STRUČNI STAV	RANIJI PODNESAK	PREDMET
310	350-01/14-05/1766		30.06. 2014.	IVANA BRKIĆ	DRAGE Gervaisa 18,10000 Zagreb	a) Traži se da se alineja 5., članka 44. GUP-a grada Zagreba uvrsti u članak 45. GUP-a Sesveta, uz dopunu navedene alineje na način da se dio rečenice "na udaljenosti ne manjoj od visine građevine s krovnim prihvatom (mjereno do najviše točke krovnog prihvata)" promijeni tako da glasi "**na udaljenosti ne manjoj od visine građevine s krovnim prihvatom (mjereno do najviše točke krovnog prihvata), odnosno, ako je ta visina manja od 50m, na udaljenosti ne manjoj od 100 m**." b) Traži se izdvajanje jednonamjenskih građevina javnih i društvenih sadržaja i posebne namjene iz cjelovitih zona mješovite (M), mješovite-pretežito stambene (M1) i mješovite-pretežito poslovne namjene (M2) i **formiranje odgovarajućih manjih zona javne i društvene, odnosno posebne namjene**. c) Traži se da se u čl. 45. GUP-a Sesveta doda nova alineja kojom se ne dozvoljava smještaj sklopova pokretnih komunikacija krovnim prihvatima u zonama individualne i niske gradnje, namjene M, M1 i M2, s time da se za krovne prihvate koji su 100 m ili manje udaljeni od tih zona i od zone stambene namjene visoke gradnje odredi da visina donjeg ruba (najniže točke) emitera na krovnom prihvatu mora bit najmanje 10m viša od građevina mješovite, stambene i javne i društvene namjene od kojih je navedeni krovni prihvat udaljen 100m ili manje. d) Traži se da se u čl. 44. doda nova alineja kojom se regulira vremenski rok od 6 mjeseci za usklađivanje smještaja postojećih sklopova pokretnih komunikacija s novim odredbama GUP-a.				OPĆA 4 - ČLANAK 45. varijacija 1. varijante	**a) Primjedba se djelomično prihvaća.** Ograničenja vrijednosti zračenju, tzv. granične vrijednosti za instalaciju, na čitavom prostoru obuhvata GUP-a zbog predostrožnosti ne smiju biti veće od jedne desetine vrijednosti danih preporukom ICNIRP. Antenski prihvat na građevini mora biti najmanje 12 metara viši od svih građevina u krugu od 100 m. **b) Primjedba se ne prihvaća.** Izdvajanje jednonamjenskih građevina iz cjelovitih zona mješovite (M) i mješovite - pretežito stambene (M1) namjene nije u skladu s Odlukom o izradi izmjena i dopuna Generalnog urbanističkog plana Sesveta (Sl.gl.GZ 24/13). **c) Primjedba se djelomično prihvaća.** Članak 45. GUP-a Sesveta dopunit će se zabranom postavljanja antenskih krovnih prihvata u zonama individualne i niske gradnje stambene (S), mješovite (M1, M) i javne i društvene namjene – socijalne (D2), predškolske (D4) i školske (D5) s time da se izuzimaju one građevine javne i društvene, te posebne namjene, koje, sukladno djelatnosti, imaju posebne potrebe za širokopojasnim pristupom preko vlastitog uređaja. **d) Primjedba se ne prihvaća.** Generalni urbanistički plan je podzakonski akt kojim se mogu odrediti prostorni uvjeti za postavljanje antenskih krovnih prihvata, a ostali uvjeti određuju se u skladu s posebnim propisima kojima se uređuje to područje. - Primjedba je obrađena u skladu s ciljevima i programskim polazištima izmjena i dopuna ovog Plana koji su definirani Odlukom o izradi izmjena i dopuna GUP-a Sesveta (Sl.gl. GZ 24/13.) člankom 6. stavkom 2. alinejom 2.	–	izmjena odredbi za provođenje plana
311	350-01/14-05/1767		30.06. 2014.	TOMISLAV KRALJ	Šetalište 150 Brigade 8,10000 Zagreb	a) Traži se da se alineja 5., članka 44. GUP-a grada Zagreba uvrsti u članak 45. GUP-a Sesveta, uz dopunu navedene alineje na način da se dio rečenice "na udaljenosti ne manjoj od visine građevine s krovnim prihvatom (mjereno do najviše točke krovnog prihvata)" promijeni tako da glasi "**na udaljenosti ne manjoj od visine građevine s krovnim prihvatom (mjereno do najviše točke krovnog prihvata), odnosno, ako je ta visina manja od 50m, na udaljenosti ne manjoj od 100 m**." b) Traži se izdvajanje jednonamjenskih građevina javnih i društvenih sadržaja i posebne namjene iz cjelovitih zona mješovite (M), mješovite-pretežito stambene (M1) i mješovite-pretežito poslovne namjene (M2) i **formiranje odgovarajućih manjih zona javne i društvene, odnosno posebne namjene**. c) Traži se da se u čl. 45. GUP-a Sesveta doda nova alineja kojom se ne dozvoljava smještaj sklopova pokretnih komunikacija krovnim prihvatima u zonama individualne i niske gradnje, namjene M, M1 i M2, s time da se za krovne prihvate koji su 100 m ili manje udaljeni od tih zona i od zone stambene namjene visoke gradnje odredi da visina donjeg ruba (najniže točke) emitera na krovnom prihvatu mora bit najmanje 10m viša od građevina mješovite, stambene i javne i društvene namjene od kojih je navedeni krovni prihvat udaljen 100m ili manje. d) Traži se da se u čl. 44. doda nova alineja kojom se regulira vremenski rok od 6 mjeseci za usklađivanje smještaja postojećih sklopova pokretnih komunikacija s novim odredbama GUP-a.				OPĆA 4 - ČLANAK 45. varijacija 1. varijante	**a) Primjedba se djelomično prihvaća.** Ograničenja vrijednosti zračenju, tzv. granične vrijednosti za instalaciju, na čitavom prostoru obuhvata GUP-a zbog predostrožnosti ne smiju biti veće od jedne desetine vrijednosti danih preporukom ICNIRP. Antenski prihvat na građevini mora biti najmanje 12 metara viši od svih građevina u krugu od 100 m. **b) Primjedba se ne prihvaća.** Izdvajanje jednonamjenskih građevina iz cjelovitih zona mješovite (M) i mješovite - pretežito stambene (M1) namjene nije u skladu s Odlukom o izradi izmjena i dopuna Generalnog urbanističkog plana Sesveta (Sl.gl.GZ 24/13). **c) Primjedba se djelomično prihvaća.** Članak 45. GUP-a Sesveta dopunit će se zabranom postavljanja antenskih krovnih prihvata u zonama individualne i niske gradnje stambene (S), mješovite (M1, M) i javne i društvene namjene – socijalne (D2), predškolske (D4) i školske (D5) s time da se izuzimaju one građevine javne i društvene, te posebne namjene, koje, sukladno djelatnosti, imaju posebne potrebe za širokopojasnim pristupom preko vlastitog uređaja. **d) Primjedba se ne prihvaća.** Generalni urbanistički plan je podzakonski akt kojim se mogu odrediti prostorni uvjeti za postavljanje antenskih krovnih prihvata, a ostali uvjeti određuju se u skladu s posebnim propisima kojima se uređuje to područje. - Primjedba je obrađena u skladu s ciljevima i programskim polazištima izmjena i dopuna ovog Plana koji su definirani Odlukom o izradi izmjena i dopuna GUP-a Sesveta (Sl.gl. GZ 24/13.) člankom 6. stavkom 2. alinejom 2.	–	izmjena odredbi za provođenje plana

JAVNA RASPRAVA OD 16.06.2014. - 30.06.2014.

REDNI BROJ	KLASA	OZNAKA U GRAFICI	DATUM	PODNOSITELJ	ADRESA PODNOSITELJA	SAŽETAK PRIJEDLOGA	K.Č.BR.	K.O.	KARTA	NAPOMENA	STRUČNI STAV	RANIJI PODNESAK	PREDMET
312	350-01/14-05/1768		30.06. 2014.	MIRJANA RELJIĆ	Siget 21 C,10000 Zagreb	a) Traži se da se alineja 5., članka 44. GUP-a grada Zagreba uvrsti u članak 45. GUP-a Sesveta, uz dopunu navedene alineje na način da se dio rečenice "na udaljenosti ne manjoj od visine građevine s krovnim prihvatom (mjereno do najviše točke krovnog prihvata)" promijeni tako da glasi "**na udaljenosti ne manjoj od visine građevine s krovnim prihvatom (mjereno do najviše točke krovnog prihvata), odnosno, ako je ta visina manja od 50m, na udaljenosti ne manjoj od 100 m**." b) Traži se izdvajanje jednonamjenskih građevina javnih i društvenih sadržaja i posebne namjene iz cjelovitih zona mješovite (M), mješovite-pretežito stambene (M1) i mješovite-pretežito poslovne namjene (M2) i **formiranje odgovarajućih manjih zona javne i društvene, odnosno posebne namjene**. c) Traži se da se u čl. 45. GUP-a Sesveta doda nova alineja kojom se ne dozvoljava smještaj sklopova pokretnih komunikacija krovnim prihvatima u zonama individualne i niske gradnje, namjene M, M1 i M2, s time da se za krovne prihvate koji su 100 m ili manje udaljeni od tih zona i od zone stambene namjene visoke gradnje odredi da visina donjeg ruba (najniže točke) emitera na krovnom prihvatu mora bit najmanje 10m viša od građevina mješovite, stambene i javne i društvene namjene od kojih je navedeni krovni prihvat udaljen 100m ili manje. d) Traži se da se u čl. 44. doda nova alineja kojom se regulira vremenski rok od 6 mjeseci za usklađivanje smještaja postojećih sklopova pokretnih komunikacija s novim odredbama GUP-a.				OPĆA 4 - ČLANAK 45. varijacija 1. varijante	**a) Primjedba se djelomično prihvaća.** Ograničenja vrijednosti zračenju, tzv. granične vrijednosti za instalaciju, na čitavom prostoru obuhvata GUP-a zbog predostrožnosti ne smiju biti veće od jedne desetine vrijednosti danih preporukom ICNIRP. Antenski prihvat na građevini mora biti najmanje 12 metara viši od svih građevina u krugu od 100 m. **b) Primjedba se ne prihvaća.** Izdvajanje jednonamjenskih građevina iz cjelovitih zona mješovite (M) i mješovite - pretežito stambene (M1) namjene nije u skladu s Odlukom o izradi izmjena i dopuna Generalnog urbanističkog plana Sesveta (Sl.gl.GZ 24/13). **c) Primjedba se djelomično prihvaća.** Članak 45. GUP-a Sesveta dopunit će se zabranom postavljanja antenskih krovnih prihvata u zonama individualne i niske gradnje stambene (S), mješovite (M1, M) i javne i društvene namjene – socijalne (D2), predškolske (D4) i školske (D5) s time da se izuzimaju one građevine javne i društvene, te posebne namjene, koje, sukladno djelatnosti, imaju posebne potrebe za širokopojasnim pristupom preko vlastitog uređaja. **d) Primjedba se ne prihvaća.** Generalni urbanistički plan je podzakonski akt kojim se mogu odrediti prostorni uvjeti za postavljanje antenskih krovnih prihvata, a ostali uvjeti određuju se u skladu s posebnim propisima kojima se uređuje to područje. - Primjedba je obrađena u skladu s ciljevima i programskim polazištima izmjena i dopuna ovog Plana koji su definirani Odlukom o izradi izmjena i dopuna GUP-a Sesveta (Sl.gl. GZ 24/13.) člankom 6. stavkom 2. alinejom 2.	–	izmjena odredbi za provođenje plana
313	350-01/14-05/1769		30.06. 2014.	KARLO BOŽO RAIĆ	Bukovec Zelina 73,10380 Sveti Ivan Zelina	a) Traži se da se alineja 5., članka 44. GUP-a grada Zagreba uvrsti u članak 45. GUP-a Sesveta, uz dopunu navedene alineje na način da se dio rečenice "na udaljenosti ne manjoj od visine građevine s krovnim prihvatom (mjereno do najviše točke krovnog prihvata)" promijeni tako da glasi "**na udaljenosti ne manjoj od visine građevine s krovnim prihvatom (mjereno do najviše točke krovnog prihvata), odnosno, ako je ta visina manja od 50m, na udaljenosti ne manjoj od 100 m**." b) Traži se izdvajanje jednonamjenskih građevina javnih i društvenih sadržaja i posebne namjene iz cjelovitih zona mješovite (M), mješovite-pretežito stambene (M1) i mješovite-pretežito poslovne namjene (M2) i **formiranje odgovarajućih manjih zona javne i društvene, odnosno posebne namjene**. c) Traži se da se u čl. 45. GUP-a Sesveta doda nova alineja kojom se ne dozvoljava smještaj sklopova pokretnih komunikacija krovnim prihvatima u zonama individualne i niske gradnje, namjene M, M1 i M2, s time da se za krovne prihvate koji su 100 m ili manje udaljeni od tih zona i od zone stambene namjene visoke gradnje odredi da visina donjeg ruba (najniže točke) emitera na krovnom prihvatu mora bit najmanje 10m viša od građevina mješovite, stambene i javne i društvene namjene od kojih je navedeni krovni prihvat udaljen 100m ili manje. d) Traži se da se u čl. 44. doda nova alineja kojom se regulira vremenski rok od 6 mjeseci za usklađivanje smještaja postojećih sklopova pokretnih komunikacija s novim odredbama GUP-a.				OPĆA 4 - ČLANAK 45. varijacija 1. varijante	**a) Primjedba se djelomično prihvaća.** Ograničenja vrijednosti zračenju, tzv. granične vrijednosti za instalaciju, na čitavom prostoru obuhvata GUP-a zbog predostrožnosti ne smiju biti veće od jedne desetine vrijednosti danih preporukom ICNIRP. Antenski prihvat na građevini mora biti najmanje 12 metara viši od svih građevina u krugu od 100 m. **b) Primjedba se ne prihvaća.** Izdvajanje jednonamjenskih građevina iz cjelovitih zona mješovite (M) i mješovite - pretežito stambene (M1) namjene nije u skladu s Odlukom o izradi izmjena i dopuna Generalnog urbanističkog plana Sesveta (Sl.gl.GZ 24/13). **c) Primjedba se djelomično prihvaća.** Članak 45. GUP-a Sesveta dopunit će se zabranom postavljanja antenskih krovnih prihvata u zonama individualne i niske gradnje stambene (S), mješovite (M1, M) i javne i društvene namjene – socijalne (D2), predškolske (D4) i školske (D5) s time da se izuzimaju one građevine javne i društvene, te posebne namjene, koje, sukladno djelatnosti, imaju posebne potrebe za širokopojasnim pristupom preko vlastitog uređaja. **d) Primjedba se ne prihvaća.** Generalni urbanistički plan je podzakonski akt kojim se mogu odrediti prostorni uvjeti za postavljanje antenskih krovnih prihvata, a ostali uvjeti određuju se u skladu s posebnim propisima kojima se uređuje to područje. - Primjedba je obrađena u skladu s ciljevima i programskim polazištima izmjena i dopuna ovog Plana koji su definirani Odlukom o izradi izmjena i dopuna GUP-a Sesveta (Sl.gl. GZ 24/13.) člankom 6. stavkom 2. alinejom 2.	–	izmjena odredbi za provođenje plana

JAVNA RASPRAVA OD 16.06.2014. - 30.06.2014.

REDNI BROJ	KLASA	OZNAKA U GRAFICI	DATUM	PODNOSITELJ	ADRESA PODNOSITELJA	SAŽETAK PRIJEDLOGA	K.Č.BR.	K.O.	KARTA	NAPOMENA	STRUČNI STAV	RANIJI PODNESAK	PREDMET
314	350-01/14-05/2168	14/2168/16	01.07.2014.	TOMLJENOVIĆ TOMISLAV, ANA I IVKA	Karlovačka 27 10360 Sesvete	Traži se da se u članak 75. GUP-a, pod točkom 3. vrijedni parkovi, vrtovi i drvoredi, uvrsti skupina stabala u Bjelovarskoj ulici 11-13 te skupina borova i čempresa u Bribirskoj ulici nasuprot kućnih brojeva 1-7.		Sesvete		OPĆA 3 - ČL. 75	**Primjedba se ne prihvaća.** - Zaštita pojedinih dijelova prirode i pojedinačnih stabala utvrđena je u GUP-u Sesveta temeljem Elaborata GUP Sesveta - Konzervatorska podloga - nepokretna kulturna dobra, II Evidentirani dijelovi prirode s uvjetima uređenja i korištenja, a koju je izradio Gradski zavod za zaštitu spomenika kulture i prirode, (2001., revizija 2010., izmjene i dopune 2012.). Proširenje planske zaštite na pojedine evidentirane dijelove prirode potrebno je dokumentirati izmjenom i dopunom navedenog elaborata, a što nije u skladu s Odlukom o izradi izmjena i dopuna Generalnog	–	zaštita
315	350-01/14-05/2168			MAS ZVONIMIR I NORA	Bribirska 21 10360 Sesvete	Traži se da se u članak 75. GUP-a, pod točkom 3. vrijedni parkovi, vrtovi i drvoredi, uvrsti skupina stabala u Bjelovarskoj ulici 11-13 te skupina borova i čempresa u Bribirskoj ulici nasuprot kućnih brojeva 1-7.				OPĆA 3 - ČL. 75	**Primjedba se ne prihvaća.** - Zaštita pojedinih dijelova prirode i pojedinačnih stabala utvrđena je u GUP-u Sesveta temeljem Elaborata GUP Sesveta - Konzervatorska podloga - nepokretna kulturna dobra, II Evidentirani dijelovi prirode s uvjetima uređenja i korištenja, a koju je izradio Gradski zavod za zaštitu spomenika kulture i prirode, (2001., revizija 2010., izmjene i dopune 2012.). Proširenje planske zaštite na pojedine evidentirane dijelove prirode potrebno je dokumentirati izmjenom i dopunom navedenog elaborata, a što nije u skladu s Odlukom o izradi izmjena i dopuna Generalnog	–	zaštita
316	350-01/14-05/2168			LEDER IGOR I KRISTINA	Karlovačka 29 10360 Sesvete	Traži se da se u članak 75. GUP-a, pod točkom 3. vrijedni parkovi, vrtovi i drvoredi, uvrsti skupina stabala u Bjelovarskoj ulici 11-13 te skupina borova i čempresa u Bribirskoj ulici nasuprot kućnih brojeva 1-7.				OPĆA 3 - ČL. 75	**Primjedba se ne prihvaća.** - Zaštita pojedinih dijelova prirode i pojedinačnih stabala utvrđena je u GUP-u Sesveta temeljem Elaborata GUP Sesveta - Konzervatorska podloga - nepokretna kulturna dobra, II Evidentirani dijelovi prirode s uvjetima uređenja i korištenja, a koju je izradio Gradski zavod za zaštitu spomenika kulture i prirode, (2001., revizija 2010., izmjene i dopune 2012.). Proširenje planske zaštite na pojedine evidentirane dijelove prirode potrebno je dokumentirati izmjenom i dopunom navedenog elaborata, a što nije u skladu s Odlukom o izradi izmjena i dopuna Generalnog	–	zaštita
317	350-01/14-05/2169	14/2169/16	01.07.2014.	TOMLJENOVIĆ TOMISLAV, ANA I IVKA	Karlovačka 27 10360 Sesvete	Primjedbe se odnose na prostor omeđen sa sjevera Bjelovarskom ulicom, sa istoka Jelkovečkom ulicom, sa juga željezničkom prugom, na zapadu je granica određena novim prijedlogom obuhvata UPU Središte Sesveta, prostor obuhvaća parcele oko Karlovačke, Modruške, Bribirske i Ozaljske ulice. a) Traži se da se prostor prenamjeni iz zone mješovite namjene (M) u zonu mješovite-pretežito stambene namjene (M1). b) Traži se da se u urbanim pravilima, 2.1., za predmetni prostor primjene odredbe iz članka 64. važećeg GUP-a Sesveta, stavka 14.b točke 1-11, osobito točka 11, s obzirom da je predmetni prostor po prijedlogu izmjena GUP-a 2014., izuzet iz prostora obuhvata urbanističkog plana uređenja.				OPĆA 2 - M u M1, ČL. 64	**a) Primjedba se ne prihvaća.** Predmetni prostor predstavlja šire središte Sesveta - prostor urbaniteta, u kojem se mješovitom namjenom omogućuje gradnja građevina stambene, stambeno-poslovne ili poslovne namjene. **b) Primjedba se prihvaća.** Članak 64. Odluke, Središte Sesveta (2.1.), Detaljna pravila za područja izvan obuhvata plana dopunit će se stavkom b) Na površinama mješovite i stambene namjene. Primjedba je obrađena u skladu s ciljevima i programskim polazištima izmjena i dopuna ovog Plana koji su definirani Odlukom o izradi izmjena i dopuna GUP-a Sesveta (Sl.gl. GZ 24/13.) člankom 6. stavkom 2. alinejom 2.	–	promjena korištenja i namjene prostora, izmjena odrednica urbanog pravila
318	350-01/14-05/2169			MAS ZVONIMIR I NORA	Bribirska 21 10360 Sesvete	Primjedbe se odnose na prostor omeđen sa sjevera Bjelovarskom ulicom, sa istoka Jelkovečkom ulicom, sa juga željezničkom prugom, na zapadu je granica određena novim prijedlogom obuhvata UPU Središte Sesveta, prostor obuhvaća parcele oko Karlovačke, Modruške, Bribirske i Ozaljske ulice. a) Traži se da se prostor prenamjeni iz zone mješovite namjene (M) u zonu mješovite-pretežito stambene namjene (M1). b) Traži se da se u urbanim pravilima, 2.1., za predmetni prostor primjene odredbe iz članka 64. važećeg GUP-a Sesveta, stavka 14.b točke 1-11, osobito točka 11, s obzirom da je predmetni prostor po prijedlogu izmjena GUP-a 2014., izuzet iz prostora obuhvata urbanističkog plana uređenja.				OPĆA 2 - M u M1, ČL. 64	**a) Primjedba se ne prihvaća.** Predmetni prostor predstavlja šire središte Sesveta - prostor urbaniteta, u kojem se mješovitom namjenom omogućuje gradnja građevina stambene, stambeno-poslovne ili poslovne namjene. **b) Primjedba se prihvaća.** Članak 64. Odluke, Središte Sesveta (2.1.), Detaljna pravila za područja izvan obuhvata plana dopunit će se stavkom b) Na površinama mješovite i stambene namjene. Primjedba je obrađena u skladu s ciljevima i programskim polazištima izmjena i dopuna ovog Plana koji su definirani Odlukom o izradi izmjena i dopuna GUP-a Sesveta (Sl.gl. GZ 24/13.) člankom 6. stavkom 2. alinejom 2.	–	promjena korištenja i namjene prostora, izmjena odrednica urbanog pravila

JAVNA RASPRAVA OD 16.06.2014. - 30.06.2014.

REDNI BROJ	KLASA	OZNAKA U GRAFICI	DATUM	PODNOSITELJ	ADRESA PODNOSITELJA	SAŽETAK PRIJEDLOGA	K.Č.BR.	K.O.	KARTA	NAPOMENA	STRUČNI STAV	RANIJI PODNESAK	PREDMET
319	350-01/14-05/2169			LEDER IGOR I KRISTINA	Karlovačka 29 10360 Sesvete	Primjedbe se odnose na prostor omeđen sa sjevera Bjelovarskom ulicom, sa istoka Jelkovečkom ulicom, sa juga željezničkom prugom, na zapadu je granica određena novim prijedlogom obuhvata UPU Središte Sesveta, prostor obuhvaća parcele oko Karlovačke, Modruške, Bribirske i Ozaljske ulice. a) Traži se da se prostor prenamjeni iz zone mješovite namjene (M) u zonu mješovite-pretežito stambene namjene (M1). b) Traži se da se u urbanim pravilima, 2.1., za predmetni prostor primjene odredbe iz članka 64. važećeg GUP-a Sesveta, stavka 14.b točke 1-11, osobito točka 11, s obzirom da je predmetni prostor po prijedlogu izmjena GUP-a 2014., izuzet iz prostora obuhvata urbanističkog plana uređenja.				OPĆA 2 - M u M1, ČL. 64	**a) Primjedba se ne prihvaća.** Predmetni prostor predstavlja šire središte Sesveta - prostor urbaniteta, u kojem se mješovitom namjenom omogućuje gradnja građevina stambene, stambeno-poslovne ili poslovne namjene. **b) Primjedba se prihvaća.** Članak 64. Odluke, Središte Sesveta (2.1.), Detaljna pravila za područja izvan obuhvata plana dopunit će se stavkom b) Na površinama mješovite i stambene namjene. Primjedba je obrađena u skladu s ciljevima i programskim polazištima izmjena i dopuna ovog Plana koji su definirani Odlukom o izradi izmjena i dopuna GUP-a Sesveta (Sl.gl. GZ 24/13.) člankom 6. stavkom 2. alinejom 2.	–	promjena korištenja i namjene prostora, izmjena odrednica urbanog pravila

ZAVOD ZA PROSTORNO UREĐENJE GRADA ZAGREBA
Ulica Republike Austrije 18_10 000 Zagreb_www.zzpugz.hr

GENERALNI URBANISTIČKI PLAN SESVETA

IZMJENE I DOPUNE 2015.

JAVNA RASPRAVA 16.LIPNJA – 30. LIPNJA 2014.

2. TABLICA OBRAĐENIH PRIMJEDBI PO POSEBNOM POZIVU

REDNI BROJ	URUDŽBENI BROJ	DATUM	PODNOSITELJ	ADRESA	SAŽETAK ZAHTJEVA	KAT. ČESTICA	KAT. OPĆINA	KARTA	STRUČNI STAV
1	378-14-**226**	20.06. 2014.	Gradska plinara Zagreb d.o.o.	Radnička cesta 1 10000 Zagreb	Nema primjedbi na prijedlog plana u odnosu na plinski distribucijski sustav koji je u nadležnosti GPZ d.o.o.				Nema primjedbi.
2	251-06-02/03-14-**230**	27.06. 2014.	GRAD ZAGREB Služba za mjesnu samoupravu **Vijeće Gradske četvrti Črnomerec**	Trg Francuske Republike 15, 10000 Zagreb	VGČ Črnomerec daje pozitivno mišljenje na prijedlog plana.				Nema primjedbi.
3	251-06-01-14-**231**	27.06. 2014.	GRAD ZAGREB **Služba za mjesnu samoupravu**	Ulica grada Vukovara 56a/I, 10000 Zagreb	Dostavlja se dopis predsjednika Vijeća Gradske četvrti Sesvete od 13.veljače 2014., a koji je evidetiran i obrazložen u proceduri prethodne rasprave klasa 350-07/12-02/325 ur. broj 251-06-02/12-14-181.				Nema primjedbi.
4	251-05-02/2-005-14-**232**	30.06. 2014.	GRAD ZAGREB **Gradski ured za strategijsko planiranje i razvoj Grada**	Ulica Republike Austrije 18 10000 Zagreb	**1**. Izmjene članaka 83. i 87. vezane uz ulogu Gradskog ureda za strategijsko planiranje i razvoj Grada u postupku izrade i provođenja Gradskog projekta smatramo potrebnim zadržati u Konačnom prijedlogu plana. Postupak verifikacije Programa gradskog projekta ostaviti u nadležnosti Gradskog ureda za strategijsko planiranje i razvoj Grada.				**Primjedba se prihvaća.** Tekst članka 83 i 87. zadržat će se u Konačnom prijedlogu plana.
4	251-05-02/2-005-14-**232**		GRAD ZAGREB Gradski ured za strategijsko planiranje i razvoj Grada		**2.1.** Kada se predlaže osnivanje građevne čestice od dijela zemljišta osobe koja ima pravni interes i dijela zemljišta na kojem je Grad nositelj prava na zemljištu koje se nalazi unutar obuhvata javnog natječaja, pri izradi odnosno verifikaciji Programa urbanističko - arhitektonskog natječaja potrebno je ishoditi mišljenje Gradskog ureda za strategijsko planiranje i razvoj Grada.				**Primjedba se ne prihvaća.** Nadležnost gradskih upravnih tijela nije tema GUP-a.
4	251-05-02/2-005-14-**232**		GRAD ZAGREB Gradski ured za strategijsko planiranje i razvoj Grada		**2.2.** Osigurati prostorno-planske preduvjete za mogućnost realizacije planiranih zahvata investicijskog održavanja, rekonstrukcije i gradnje novih sportskih građevina, u sklopu priprema Grada Zagreba za Studentske sportske igre 2016.				**Primjedba se ne prihvaća.** Nisu dostavljeni konkretni podaci o zahvatima održavanja, rekonstrukcije i gradnje novih građevina za Studentske sportske igre 2016.
4	251-05-02/2-005-14-**232**		GRAD ZAGREB Gradski ured za strategijsko planiranje i razvoj Grada		**2.3.** Izradom strateških projekata u središtu Sesveta osigurati prostore za središnje sadržaje, javnu i društvenu namjenu, sačuvati identitet Sesveta, osobito uz crkvu Svih Svetih, te omogućiti povezivanje prostora sjever - jug kao i rješavanje prometa kroz središte.				**Primjedba se prihvaća.** Konstatira se potreba čuvanja identiteta Sesveta izradom strateških projekata u središtu Sesveta što je omogućeno je u skladu s člankom 83.
4	251-05-02/2-005-14-**232**		GRAD ZAGREB Gradski ured za strategijsko planiranje i razvoj Grada		**2.4.** Ispitati prostorni obuhvat transformacije kompleksa "Sljeme" i "Badel" kao gradskih projekata.				**Primjedba se prihvaća.** Prostorni obuhvat transformacije kompleksa Sljeme i Badel kao gradskih projekata ispitan je, i za kompleks Sljeme obuhvat izrade UPU-a je smanjen, prema grafičkom prilogu i tekstu odluke.
4	251-05-02/2-005-14-**232**		GRAD ZAGREB Gradski ured za strategijsko planiranje i razvoj Grada		**2.5.** U dijelu strateških projekata prometnih i infrastrukturnih koridora sačuvati, u punom profilu, koridore glavnih gradskih ulica, te koridore željeznice.				**Nema primjedbi.**
4	251-05-02/2-005-14-**232**		GRAD ZAGREB Gradski ured za strategijsko planiranje i razvoj Grada		**2.6.** Kod Sesvetskih park-šuma osigurati očuvanje cjelovitosti kompleksa šuma, odnosno većih neizgrađenih površina zbog izuzetnih vrijednosti u smislu ekološke, estetske, zdravstvene i rekreacijske funkcije.				**Primjedba se prihvaća.** Državni zavod za zaštitu prirode dostavio je studiju kojom se konstatira da na području GUP-a Sesveta nema područja zaštićenih temeljem Zakona o zaštiti prirode, kao niti evidentiranih područja predviđenih za zaštitu temeljem Zakona o zaštiti prirode, te da nema područja ekološke mreže Europske unije Natura 2000. Zbog navedenog pojedina područja koja predstavljaju vrijednost za lokalnu zajednicu u smislu očuvanja prirodnosti, bioraznolikosti, krajobrazne raznolikosti, područja vrijednih za rekreaciju, štitit će se planskim mjerama zaštite.

REDNI BROJ	URUDŽBENI BROJ	DATUM	PODNOSITELJ	ADRESA	SAŽETAK ZAHTJEVA	KAT. ČESTICA	KAT. OPĆINA	KARTA	STRUČNI STAV
4	251-05-02/2-005-14-**232**		GRAD ZAGREB Gradski ured za strategijsko planiranje i razvoj Grada		**2.7.** Potrebne površine planom predviđenih zona javne i društvene namjene (D, D5, D4, D2) koje osim gradskog vlasništva zauzimaju i privatno vlasništvo,još jednom provjeriti u suradnji s nadležnim uredima obzirom na gravitacijsko područje, gustoću gradnje, broj djece i druge pokazatelje.				**Primjedba se prihvaća.** Izvršena je provjera s nadležnim uredom, očitovanje klasa 350-07/14-02/3, ur.broj 251-10-43-14-2, od 28. listopada 2014., kojim su potvrđene već postojeće i rezervirane lokacije javne namjene iz njihove nadležnosti.
4	251-05-02/2-005-14-**232**		GRAD ZAGREB Gradski ured za strategijsko planiranje i razvoj Grada		**3.** Predlažemo da se u sklopu izrade kartografskih prikaza pripremi i GIS baza podataka GUP-a Sesveta, što bi ubrzalo objavu podataka građanima (ZG Geoportal) i olakšalo daljnju analizu podataka.				**Primjedba se ne prihvaća.** Traženo nije predviđeno Odlukom o izradi izmjena i dopuna ovog Plana.
4	251-05-02/2-005-14-**232**		GRAD ZAGREB Gradski ured za strategijsko planiranje i razvoj Grada		**4.** Sugeriramo da se istraži mogućnost usklađenja tehničkog oblika kartografskih prikaza GUP-a Sesveta s novim službenim geodetskim datumom i kartografskom projekcijom Republike Hrvatske (HTRS 96 TM) i novom podjelom na kartografske listove, obzirom da se sve nove geodetske podloge i druge karte izrađuju u tom formatu.				**Primjedba se ne prihvaća.** Usklađenje tehničkog oblika kartografskih prikaza GUP-a Sesveta nije predviđeno Odlukom o izradi izmjena i dopuna ovog Plana. Traženo usklađenje izvršit će se u posebnom postupku odnosno prilikom izrade novog Plana.
4	251-05-02/2-005-14-**232**		GRAD ZAGREB Gradski ured za strategijsko planiranje i razvoj Grada		**5.** Prilikom vrednovanja primjedbi, a kako bi se osigurali prostorni preduvjeti za obzirni, održivi razvitak prostora potrebno je voditi računao osobito o sljedećim smjernicama: poštivanje jedinstvenosti, povijesne slojevitosti, individualnosti te logike rasta i preobražaja Sesveta u sastavu Grada Zagreba; očuvanje povijesnog ambijenta jezgre Sesveta; detaljniju raščlambu urbane tipologije niske pretežito obiteljske gradnje; očuvanje i unapređivanje sustava zelene infrastrukture; pomno promišljanje širenja građevinskog područja; očuvanje gospodarske funkcije; očuvanje zona športa i rekreacije; na prostoru kompleksa "Sljeme" planirati strateški projekt kao područje rezervacije i transformacije za buduće sadržaje urbane strukture obzirom na izniman značaj prostora, položaj i mogućnost povezivanja prostora sjeverno i južno od pruge HŽ.				**Primjedba se ne prihvaća.** Za cijelo područje određena su urbana pravila te propisani uvjeti gradnje vodeći računa o specifičnostima područja i zaštiti prostora u cjelini.
5	251-06-02/12-14-**234**		**Vijeće gradske četvrti Sesvete**	Trg Dragutina Domjanića 4/II, Sesvete	Vijeće Gradske četvrti Sesvete temeljem rasprava u okviru prethodne rasprave o Prijedlogu izmjena i dopuna GUP-a Sesveta obnavlja i ponovo upućuje prijedloge i mišljenja:				Stručni stav:
5	251-06-02/12-14-**234**		Vijeće gradske četvrti Sesvete	(1) SLJEME	1. prostor kompleksa bivše tvornice **Sljeme** planirati kao gradski projekt, obzirom na izniman položaj te potrebu omogućavanja realizacije sadržaja javne namjene koji nedostaju širem području Sesveta (policijska postaja, sud, prekršajni sude, Općinsko državno odvjetništvo, smještaj službi državne i gradske uprave, osnovna i srednja glazbena škola, sportsko-rekreativni sadržaji, tržnica, novi objekt Doma zdravlja, te uređenja parkovnih i zelenih površina...);	2418/1, 2420/1, 2421/1, 2541/3, 3037/1	Sesvete	ZG-29, ZG-39	**Primjedba se prihvaća.** S obzirom da se radi o zemljištu iznimnog položaja i od interesa Grada Zagreba, zadržava se obveza provođenja procedure gradskog projekta kojom će se detaljno odrediti ostvarivanje potreba za javnim i drugim sadržajima. Članak 13. stavak 3. dopunit će se mogućnošću gradnje objekata javne i društvene namjene na površinama gospodarske namjene -G.
5	251-06-02/12-14-**234**		Vijeće gradske četvrti Sesvete	(2) BADEL	2. na području zone **Badel** kroz GUP i budući UPU planirati dovoljne površine zelenih i parkovnih površina, sadržaje javne namjene. Uz vjerojatno značajan broj stanova planirati i dom za starije i nemoćne osobe, predškolsku ustanovu, osnovnu školu, dovoljan broj parkirališnih mjesta, te odgovarajuću mrežu cestovne i druge komunalne infrastrukture;	1969/1	Sesvete	ZG-29	**Primjedba se ne prihvaća.** Člankom 67. za Zonu Badel određena je obveza donošenja provedbenog dokumenta prostornog uređenja i obveza provedbe javnog natječaja, te načelne smjernice o planiranim sadržajima. Detaljnije smjernice za sadržaje javne namjene na prostoru zone Badel definirat će se programom za natječaj i urbanističkim planom uređenja.

REDNI BROJ	URUDŽBENI BROJ	DATUM	PODNOSITELJ	ADRESA	SAŽETAK ZAHTJEVA	KAT. ČESTICA	KAT. OPĆINA	KARTA	STRUČNI STAV
5	251-06-02/12-14-**234**		Vijeće gradske četvrti Sesvete	(3) ŠETNICA UZ VUGER	3. planirati usklađeno kroz GUP Sesveta i prostorni plan Grada Zagreba povezivanje zelenih površina i parkovno uređenje u predjelu Luka - Sesvete, uzvodno uz potok Vuger - rasadnik Brestje - Dobrodol;			ZG-29, ZG-39	**Primjedba se ne prihvaća.** Dolina potoka Vuger Prostornim planom Grada Zagreba određena je kao Vrijedni krajolik, a GUP-om Sesveta kao evidentirani dio prirode - krajolik koji se štiti planskim mjerama određenim u članku 75. Uređenjem i transformacijom zone Badel predviđa se daljnje uređenje zelenih površina u smislu potvrđivanja kontinuiteta javnih i parkovnih površina uz potok Vuger.GUP-om je određeno da se biciklističke staze i trake, te pješačke površine mogu se uređivati i graditi na površinama svih namjena.
5	251-06-02/12-14-**234**		Vijeće gradske četvrti Sesvete	(4) BICIKLISTI UZ PRUGU	4. planirati koridor pješačko biciklističke staze i zelenila južno od pruge prema Sveučilišnom kampusu Borongaj;			ZG-28, ZG-29	**Primjedba se ne prihvaća.** GUP-om (SGGZ 14/03, 17/06, 1/09 i 7/13) se predviđa gradnja i uređenje osnovne ulične mreže, trgova i drugih nekategoriziranih ulica, tako da se osigura usklađen razvoj javnoga, pješačkog i biciklističkog prometa, te je slijedom toga planiran i kontinuiran biciklistički promet (Zagrebačkom- Branimirovom - kampus). GUP-om je određeno da se ulice i trgovi, biciklističke staze i trake, te pješačke površine mogu se uređivati i graditi na površinama svih namjena. U kartografskom prikazu 3.a PROMETNA MREŽA određeni su koridori za ulična i željezničko-ulična čvorišta, a detaljni visinski odnosi određivat će se urbanističkim planovima uređenja ili lokacijskim dozvolama.
5	251-06-02/12-14-**234**		Vijeće gradske četvrti Sesvete	(5) JUŽNI TERMINAL	5. planirati odgovarajući cestovni prilaz i parkiralište s južne strane HŽ i autobusnog terminala, te spoja sa Novim Jelkovcem;			ZG-29	**Primjedba se ne prihvaća.** GUP-om (SGGZ 14/03, 17/06, 1/09 i 7/13) se predviđa gradnja i uređenje osnovne ulične mreže, trgova i drugih nekategoriziranih ulica, tako da se osigura usklađen razvoj javnoga, pješačkog i biciklističkog prometa, te osiguraju uvjeti za afirmaciju postojeće i formiranje nove mreže javnih urbanih prostora. GUP-om, prostorno planskom dokumentacijom i unutar namjene prostora "IS" omogućena je realizacija traženih zahtjeva. Konkretnim Urbanističkim planom uređenja, prometnom studijom i lokacijskim dozvolama, te sljedno izrađenom tehničkom dokumentacijom moguće je navedene prijedloge konkretizirati i realizirati u okviru Plana.
5	251-06-02/12-14-**234**		Vijeće gradske četvrti Sesvete	(6) PRIJELAZI PRUGE - SREDIŠTE	6. planirati prometno povezivanje sjevernog i južnog središnjeg dijela Sesveta ispod pruge Hž-a, u visini Ninska Kelekova, uz autobusni i Hž terminal za pješake i promet vozila;			ZG-29	**Primjedba se ne prihvaća.** GUP-om (SGGZ 14/03, 17/06, 1/09 i 7/13) se predviđa gradnja i uređenje osnovne ulične mreže, trgova i drugih nekategoriziranih ulica, tako da se osigura usklađen razvoj javnoga, pješačkog i biciklističkog prometa, te osiguraju uvjeti za afirmaciju postojeće i formiranje nove mreže javnih urbanih prostora. GUP-om, prostorno planskom dokumentacijom i unutar namjene prostora "IS" omogućena je realizacija traženih zahtjeva. Konkretnim Urbanističkim planom uređenja, prometnom studijom i lokacijskim dozvolama, te sljedno izrađenom tehničkom dokumentacijom moguće je navedene prijedloge konkretizirati i realizirati u okviru Plana.
5	251-06-02/12-14-**234**		Vijeće gradske četvrti Sesvete	(7) TRŽNICE	7. planiranjem dovoljno velike tržnice na kompleksu bivše tvornice Sljeme razmotriti mogućnost, te brisati plansku oznaku tržnice na prostoru Novog Jelkovca, a prostor planirati za uređenu zelenu površinu;	3661/100		ZG-39	**Primjedba se ne prihvaća.** GUP-om Sesveta za područje naselja Sopnica - Jelkovec određena je cjelovita zona mješovite namjene, odnosno nije specifično određena lokacija tržnice. Traženo je moguće ostvariti kroz izmjene i dopune DPU naselja Sopnica-Jelkovec. Za prostor bivše tvornice Sljeme određena je obveza provođenja procedure gradskog projekta kojom će se detaljno odrediti ostvarivanje potreba za javnim i drugim sadržajima, a u planskoj zoni mješovite namjene (M) omogućuje se i realizacija tržnica.

REDNI BROJ	URUDŽBENI BROJ	DATUM	PODNOSITELJ	ADRESA	SAŽETAK ZAHTJEVA	KAT. ČESTICA	KAT. OPĆINA	KARTA	STRUČNI STAV
5	251-06-02/12-14-**234**		Vijeće gradske četvrti Sesvete	(8) GRANICE GUP-a	8. Proanalizirati te kroz buduće izmjene i dopune GUP-a Sesveta i PPGZ-a zaokružiti granice i zahvat područja GUP-a Sesveta u predjelima: - Kobiljak-sjever (Pod Magdalenom) - Kobiljak-jug i dio kraljevečki Novaki - jug prema pruzi HŽ, uz planiranje prostora za objekte društvene namjene i sakralni objekt - Kraljevečki Novaki, područje Popovečka -sjever, Novačica - sjever - Staro Brestje - Brestovečka sjever i ogranci ispod šume prema Novoselcu;				**Primjedba se ne prihvaća.** Tražene izmjene granica obuhvata GUP-a Sesveta moguće je promijeniti tek kroz proceduru Izmjena i dopuna Prostornog plana Grada Zagreba.
5	251-06-02/12-14-**234**		Vijeće gradske četvrti Sesvete	(9) ŠKOLA U NOVOM JELKOVCU	9. osigurati dostatnu površinu za proširenje osnovne škole u Novom Jelkovcu, a planiranu crkvu locirati istočnije, uz povećanje zelenih površina;	3661/99		ZG-39	**Primjedba se ne prihvaća.** GUP-om Sesveta za područje naselja Sopnica - Jelkovec određena je cjelovita zona mješovite namjene. Traženo je moguće ostvariti kroz izmjene i dopune DPU naselja Sopnica-Jelkovec.
5	251-06-02/12-14-**234**		Vijeće gradske četvrti Sesvete	(10) RECIKLAŽNA DVORIŠTA	10. razmotriti potrebu kroz odredbe Gup-a i planski prikaz namjene površina predložene lokacije za reciklažna dvorišta: - uz ulicu Borisa Ulricha - nasuprot br. 56 u Ulici Ive Politea;	3661/145 8336	Sesvete Sesvetski Kraljevec	ZG-39 DS-31	**Primjedba se ne prihvaća.** Primjedba je prihvaćena prijedlogom plana za javnu raspravu. Oznaka planiranog reciklažnog dvorišta na lokaciji uz ulicu Borisa Ulricha ucrtana je na kartografski prikaz 3.c KOMUNALNA INFRASTRUKTURNA MREŽA Vodnogospodarski sustav i gospodarenje otpadom. - Lokacija u Ulici Ive Politea - nasuprot broja 56, odnosno k.č. 8336 k.o. Sesvetski Kraljevec nalazi se izvan obuhvata GUP-a Sesveta (odnosno u obuhvatu Prostornog plana Grada Zagreba).
5	251-06-02/12-14-**234**		Vijeće gradske četvrti Sesvete	(11) SPORT - BLAGE ZADRE	11. planirati površinu za sportsko-rekreativne sadržaje za potrebe stambenog naselja Blage Zadre (prenamjena predmetne čestice iz zaštitne zelene površine Z u športsko-rekreacijsku namjenu R);	514	Sesvetski Kraljevec	ZG-29, ZG-30	**Primjedba se ne prihvaća.** Predmetna čestica upisana je u katastarskom elaboratu i zemljišnim knjigama kao katastarska kultura šuma, te je zbog toga predmetni prostor evidentiran kao GUP-om zaštićeni dio prirode: Park - Šuma Gajišće.
5	251-06-02/12-14-**234**		Vijeće gradske četvrti Sesvete	(12) PRIJELAZ AUTOCESTE - K. PUĐAK	12. planirati odgovarajuće prometno povezivanje Sesvetska Selnica - Dumovec, odnosno prometno rješenje u dijelu Travanjska ulica - Ulica Kate Puđak;			ZG-40	**Primjedba se ne prihvaća.** GUP-om Sesveta (Sl.gl.GZ 14/03, 17/06, 1/09 i 7/13) predviđa se gradnja i uređenje osnovne ulične mreže, ali i omogućuje realizacija prometne mreže na površinama svih namjena. - Prostorno i varijantno je moguće, s osnovnim prometno-građevinskim elementima koji osiguravaju sigurno prometovanje svih sudionika u prometu, unutar postojeće k.č. 9831 i zone namjene Infrastrukturni sustavi (IS - zone autoceste) uz suglasnost Hrvatskih autocesta d.o.o. realizirati spojnicu Puđakova-Puđakova, a koristeći postojeći podvožnjak. - Postojeća prostorno planska dokumentacija osigurava da se kao varijanta realizira i direktna pravocrtna spojnica Puđakova-Puđakova izgradnjom podvožnjaka. U postupku izmjena i dopuna GUP-a nije uputno provoditi nova trasiranja ulica bez prethodno provedene provjere vlasničkih odnosa, već se predmetni zahvat i njegovo konačno funkcionalno rješenje u prostoru definira lokacijskom dozvolom.

REDNI BROJ	URUDŽBENI BROJ	DATUM	PODNOSITELJ	ADRESA	SAŽETAK ZAHTJEVA	KAT. ČESTICA	KAT. OPĆINA	KARTA	STRUČNI STAV
5	251-06-02/12-14-**234**		Vijeće gradske četvrti Sesvete	(13) PRIJELAZ PRUGE - 4	13. planirati cestovne pružne prijelaze u denivelaciji: Sesvete Jelkovečka, Sesvetska Selnica - Sesvetska Sela, Sesvetski Kraljevec - Ive Politea i Sesvetski Kraljevec - Strojarska, ili denivelaciju željezničke pruge;				**Primjedba se ne prihvaća.** Traženo je već ugrađeno u GUP Sesveta - Odlukom se omogućava realizacija planiranog zahvata u prostoru i sukladno važećoj zakonskoj regulativi. Infrastrukturni sustavi grade se prema posebnim propisima i pravilima struke, te odredbama odluke. U kartografskom prikazu 3. PROMETNA I KOMUNALNA INFRASTRUKTURNA MREŽA - 3a Promet određeni su koridori za ulična i željezničko-ulična čvorišta, a detaljni visinski odnosi određivat će se urbanističkim planovima uređenja, detaljnijim rješenjima i lokacijskom dozvolom.
5	251-06-02/12-14-**234**		Vijeće gradske četvrti Sesvete	(14) VUKOVARSKA	14. planirati puni profil Vukovarske (sa 4 trake) do kraja Sesveta - Sesvetskog Kraljevca;				**Primjedba se ne prihvaća.** Traženo je već ugrađeno u GUP Sesveta. Ukupna širina poprečnog profila, odnosno razmak između regulacijskih linija ulice, određivat će se na temelju kartografskog prikaza 3.a PROMETNA MREŽA, u mjerilu 1:5.000, a raspored površina unutar profila i njihovo tehničko oblikovanje na temelju urbanističko-tehničkih uvjeta. Širine koridora su načelne - površine planirane za gradnju ulica mogu se, prema potrebi, proširiti, posebno radi formiranja raskrižja, prilaza raskrižju, autobusnih ugibališta, posebnih traka za javni prijevoz, podzida, nasipa i slično.
5	251-06-02/12-14-**234**		Vijeće gradske četvrti Sesvete	(15) GOSPODARSKA ZONA	15. omogućiti u Gospodarskoj zoni Sesvete (sjever i jug) gradnju poslovnih sadržaja i na česticama 2000m2 površine;				**Primjedba se ne prihvaća.** U članku 65. Odluke o donošenju GUP-a Sesveta omogućena je najmanja površina građevne čestice 2.000 m2, no UPU gospodarska zona Sesvete - sjever (Sl.gl.GZ 06/05, 01/08 i 06/08-ispr.) propisuje veće standarde, stoga je traženo potrebno predložiti u postupku izmjena i dopuna navedenog plana.
5	251-06-02/12-14-**234**		Vijeće gradske četvrti Sesvete	(16) VATROGASCI	16. planirati odgovarajući prostor u dijelu zahvata GUP-a Sesveta, uz prugu HŽ i potez Industrijske ulice - Sesvetska Selnica za potrebe izgradnje objekata profesionalne vatrogasne postrojbe i omogućavanja odgovarajuće protupožarne zaštite šireg područja - prijedlog na prostoru bivše tvornice Sljeme	3037/1	Sesvete	ZG-39	**Primjedba se ne prihvaća.** Vatrogasne postaje omogućuju se graditi u zonama javne i društvene namjene (D) i zonama gospodarske namjene (G).
5	251-06-02/12-14-**234**		Vijeće gradske četvrti Sesvete	(17) ŠRC LUKA	17. omogućiti na prostoru zone R u području obuhvata budućeg UPU Športsko-rekreacijskog kompleksa Sesvete - lokacija ŠRC "Luka" Sesvete (tribina, spremište i dr., vanjski rukometni tereni) planiranje i gradnju zatvorenih, natkrivenih prostora i sadržaja (prenamjena prostora iz zone R u D ili drugo - a što i dalje omogućuje športsko-rekreacijske i druge javne sadržaje);	1157 ili 850??	Sesvete	ZG-29	**Primjedba se ne prihvaća.** Ukoliko se upit odnosi na k.č. 850. k.o. Sesvete Primjedbu nije potrebno prihvatiti jer je zona obuhvaćena športsko-rekreacijskom namjenom (R), urbanog pravila 5.1. Športsko-rekreacijski kompleks s gradnjom.
5	251-06-02/12-14-**234**		Vijeće gradske četvrti Sesvete	(18) ALTERNATIVNE PROMETNICE	18. osigurati barem još dvije prometnice, veze sjever-jug, kao alternative ulici Ljudevita Posavskog, od Bjelovarske, odnosno Sesvetske ceste do planirane produžene Vukovarske istočno uz kanal Jelkovec u zaštitnoj zelenoj površini;				**Primjedba se ne prihvaća.** GUP-om Sesveta, istočno od ulice Ljudevita Posavskog, planirane su tri poveznice sjever-jug . Također GUP-om Zagreba (strateškim prostorno planskim dokumentom) zapadno od ulice Ljudevita Posavskog je planirana produžena Koledinečka (glavna gradska ulica) koja povezuje naselja sjeverno i južno od željezničkog koridora istočnog dijela grada.
5	251-06-02/12-14-**234**		Vijeće gradske četvrti Sesvete	(19) POVEZIVANJE SA SAVOM	19. planirati prometno povezivanje Sesveta sa Savom i riječnom lukom Rugvica;				**Primjedba se ne prihvaća.** Traženo je omogućeno planiranim i postojećim prometnim sustavom Grada Zagreba i Zagrebačke županije.
5	251-06-02/12-14-**234**		Vijeće gradske četvrti Sesvete	(20) BETONARA	20. isključiti mogućnost planiranja djelatnosti koje izravno zagađuju okoliš i mogu utjecati na zdravlje ljudi i okoliš (kao betonara) s lokacije zone G - sjeverno od Slavonske avenije i istočno od Savske ceste.				**Primjedba se ne prihvaća.** Za zahvat u prostoru - Betonara Sesvete izrađena je procjena utjecaja na okoliš te o istoj provedena javna rasprava od 28. veljače 2011. do 20. ožujka 2011. Ministarstvo zaštite okoliša, prostornog uređenja i graditeljstva Rješenjem od 31. svibnja 2011. je zahvat ocijenilo prihvatljivim za okoliš.

REDNI BROJ	URUDŽBENI BROJ	DATUM	PODNOSITELJ	ADRESA	SAŽETAK ZAHTJEVA	KAT. ČESTICA	KAT. OPĆINA	KARTA	STRUČNI STAV
6	251-10-02-14-**235**	30.06. 2014.	GRAD ZAGREB **Gradski ured za obrazovanje, kulturu i sport**	Ilica 25 10000 Zagreb	**1.** Molimo da se izvrši izmjena i dopuna članka 27. stavka 5. na način da se briše dio stavka koji propisuje minimalnu veličinu parcele te uvjet da se troetažne građevine mogu graditi samo u gusto naseljenim područjima. **2.** Isti stavak molimo nadopuniti dodatkom da predškolske ustanove mogu biti zasebne cjeline u okviru stambeno - poslovnih građevina za koje je potrebno osigurati minimalno 15 m2 vanjskog prostora po djetetu na sigurnoj udaljenosti. **3.** Također molimo da se izvrši izmjena i dopuna članka 82. u dijelu stavka: "*Iznimno od stavka 3. ovoga članka, te urbanih pravila navedenih u člancima 57. - 67. ove odluke, za gradnju tipskih područnih dječjih ustanova kapaciteta do četiri odgojne skupine kao i gradnju tipskih osnovnoškolskih ustanova kapaciteta do osam razrednih odjela, provodi se, za svaki tip projekta, jedan arhitektonski natječaj, uz prethodnu potvrdu takvih uvjeta od strane Gradskog ureda za obrazovanje, kulturu i šport.*" Mišljenja smo da je propisani broj odgojnih skupina potrebno povećati **sa četiri na četrnaest**, dok je broj razrednih odjeljenja također potrebno povećati **sa osam na dvadesetčetiri**.				**1. Primjedba se prihvaća.** U članku 27. stavku 10 brisat će se ograničenje najmanje površine građevne čestice na 2000 m2. **2. Primjedba se prihvaća.** Članak 27. stavak 7. dopunit će se mogućnošću uređenja predškolskih ustanova u okviru stambeno -poslovnih i poslovnih građevina. **3. Primjedba se ne prihvaća.** Veliko povećanje broja odgojnih skupina nije prihvatljivo za gradnju tipskih objekata radi zahtjevnosti zadovoljenja svih lokacijskih uvjeta u odnosu na odgovarajuću veličinu parcele i prateće sadržaje.
7	378-14-**236**	30.06. 2014.	**VODOOPSKRBA I ODVODNJA** d.o.o. Tehnički sektor, služba razvoja Odjel razvoja odvodnje	Folnegovićeva 1 10000 Zagreb	Dostavljaju se podaci vezani uz prikaz objekata sustava vodoopskrbe i odvodnje koje je potrebno respektirati i unijeti u odgovarajuće kartografske prikaze.				**Primjedba se djelomično prihvaća.** Nacrtom prijedloga Plana koji je bio u javnoj raspravi u razdoblju od 16. do 30.lipnja 2014. godine provedeno je usklađenje temeljem podataka dostavljenih u prethodnoj raspravi. Dostavljeni podaci dodatno će se provjeriti, te će se razlike unijeti u odgovarajuće kartografske prikaze.
8	378-14-**237**	30.06. 2014.	ZAGREBAČKI HOLDING d.o.o. Podružnica **TRŽNICE ZAGREB**	Ulica Grada Vukovara 41 10000 Zagreb	Ponavljaju se zahtjevi i prijedlozi navedeni u ranijim dopisima: 1. prostor tržnice Sesvete: uz tržnicu se nalazi privatno zemljište za svrhu parkiranja. Ukoliko je to fizički moguće potrebno je iznaći rješenje za parkirališni prostor na čestici u vlasništvu Grada. 2. prostor Sajmišta Sesvete: važećim GUP-om predviđa se izrgadnja prometnice preko zemljišta čime raspolovljuje prostor Sajmišta, prijedlogom Plana potrebno je izmjestiti predmetnu prometnicu. Jelkovečku ulicu nužno je urediti na način da se na dijelu gdje željeznička pruga siječe tu prometnicu uz rubove kolnika izrade nogostupi i postavi prometna signalizacija ili izgradi podvožnjak.	1. 1464/1 2. 2461/1	Sesvete	ZG-29, ZG-39	**1. Primjedba se ne prihvaća.** Prostorno planskom dokumentacijom se ne definira svojstvo vlasništva i na čijem se vlasništvu osiguravaju prostorne potrebe. Prostorno, postoji rješenje prometa u mirovanju, a dodatno se potrebe mogu nadograditi na postojećem parkiralištu (podzemno ili nadzemno ili montažno) ili ispod postojeće tržnice. **2. Primjedba se ne prihvaća.** Predmetni prostor GUP-om Sesveta određen je kao cjelovita zona gospodarske namjene. Navedena prometnica planirana je detaljnijim planom UPU Gospodarska zona Sesvete - sjever (Sl.Gl.GZ 06/05., 01/08 i 06/08 -ispr.) te je prijedlog potrebno uputiti u proceduri izmjena i dopuna navedenog detaljnijeg plana.
9	251-13-42/2-106/14-**238**	30.06. 2014.	GRAD ZAGREB Gradski ured za prostorno uređenje grada, graditeljstvo, komunalne poslove i promet **Sektor za promet**	Trg Stjepana Radića 1, 10000 Zagreb	**1.** Predlažemo da se članak 41. stavak 5. izmjeni na način da se tekst "30 km/h" zamjeni sa "50km/h" te tako uskladi brzina kretanja vozila uz biciklističku stazu kao i u Odluci o donošenju GUP-a grada Zagreba.				**1. Primjedba se prihvaća.** Provest će se usklađenje sa Generalnim urbanističkim planom grada Zagreba, te će se tekst Odluke članka 41, stavka 5 dopuniti na način da se brzina kretanja motornih vozila ograničava na 50 km/h. Predmetna odredba je sukladna Zakonu o sigurnosti prometa na cestama (NN 67/08, 48/10, 74/11, 80/13, 158/13, 92/14).
9	251-13-42/2-106/14-238		GRAD ZAGREB Gradski ured za prostorno uređenje grada, graditeljstvo, komunalne poslove i promet Sektor za promet		2. Općenite primjedbe i prijedlozi **2.1.** Uzimajući u obzir novo nastalu gospodarsku situaciju slažemo se da se kriteriji za zadovoljavanje potreba prometa u mirovanju iz GUP-a ne povećavaju.				**2.1. Primjedba se ne prihvaća.** Primjedbu nije potrebno prihvatiti. Nema prijedloga izmjena Plana već se konstatira usklađenost normativa po pitanju prometa u mirovanju sa stanjem u prostoru. U konačnici kroz posebne uvjete građenja kroz ishođenje lokacijske dozvole, te smjernice, zahtjeve i primjedbe na provedbenu prostorno plansku dokumentaciju kriteriji se mogu povećavati i tražiti poštivanje maksimalnih lokalnih uvjeta.

REDNI BROJ	URUDŽBENI BROJ	DATUM	PODNOSITELJ	ADRESA	SAŽETAK ZAHTJEVA	KAT. ČESTICA	KAT. OPĆINA	KARTA	STRUČNI STAV
9	251-13-42/2-106/14-238		GRAD ZAGREB Gradski ured za prostorno uređenje grada, graditeljstvo, komunalne poslove i promet Sektor za promet		**2.2.** Izgradnjom naselja Iver u Sesvetskom Kraljevcu dolazi do povećanja prometne potražnje u smislu korištenja kapaciteta javnog gradskog prijevoza. Potrebno je preispitati mogućnost produženja postojeće autobusne linije, njenog kružnog vođenja kroz ili uz naselje. Također je potrebno predvidjeti novo obostrano stajalište prigradskog željezničkog prijevoza povezano sa sustavom autobusnog prometa.				**2.2. Primjedba se ne prihvaća.** Primjedbu nije potrebno prihvatiti. Rutiranje i logistika autobusnog prometa nije predmet GUP-a. Danas je polazna stanica gradskog autobusa ZET-a neposredno uz naselje, na Dugoselskoj cesti. Postojeće željezničko stajalište je udaljeno oko 800 m od naselja. Dodatno (uz postojeću Ulicu Bedema ljubavi i Željezničku ulicu), GUP-om je uz željezničku prugu planirana gradska cesta do željezničke stanice sa planiranim parkiralištima sjeverno i južno od željezničkog koridora Raster željezničkih stajališta sukladan prometnoj politici HŽ-a (gravitacijska područja) i tehničkim karakteristika željezničkih kompozicija. Člankom 24 GUP-a je jednoznačno određeno da se prometne građevine mogu smjestiti na površinama mješovite namjene, mješovite - pretežito stambene namjene, javne i društvene namjene, gospodarske namjene, poslovne namjene, športsko-rekreacijske namjene, posebne namjene, te na površinama infrastrukturnih sustava, a člankom 37.a je jednoznačno određeno da se ulice i trgovi, biciklističke staze i trake, te pješačke površine mogu uređivati i graditi na površinama svih namjena.
9	251-13-42/2-106/14-238		GRAD ZAGREB Gradski ured za prostorno uređenje grada, graditeljstvo, komunalne poslove i promet Sektor za promet		**2.3.** Lokaciju autobusnog terminala u centru Sesveta predvidjeti u Ninskoj ulici uz odgovarajuće proširenje postojećeg, te s južne strane pruge, povezati pothodnikom za motorni i pješački promet. Predvidjeti prostor za "park&ride" parkirališta sa sjeverne - 400 mjesta, i južne strane - 200 mjesta. Za uređenje središnjeg dijela Sesveta potrebno je odabrati optimalnu varijantu i uskladiti s prometno-urbanističkim konceptom izrađenim od strane Urbanističkog zavoda grada Zagreba, iz srpnja 2010. godine. Na odabranu optimalnu varijantu implementirati prometno rješenje priključenja zone "Badel".				**2.3. Primjedba se ne prihvaća.** Primjedbu nije potrebno prihvatiti. Određena je ukupna širina javno prometnih površina, a raspored sa širinama pojedinih dijelova uličnog profila, a kao posljedica detaljnog tehničkog rješavanja, definira se lokacijskim dozvolama.Površine planirane za gradnju ulica mogu se, prema potrebi, proširiti, posebno radi formiranja raskrižja, prilaza raskrižju, autobusnih ugibališta, posebnih traka za javni prijevoz, podzida, nasipa i slično (čl.38). Uz stajališta i terminale javnog gradskog prijevoza omogućuje se gradnja parkirališta.(čl.39).Pješačke ulice i trgovi - pješačka zona u povijesnom središtu Sesveta načelno je označena u kartografskom prikazu 3.a Prometna mreža, a njezino detaljnije rješenje predmet je urbanističko-arhitektonskog natječaja, odnosno provedbenog dokumenta prostornog uređenja.(čl 42).Traženje da se uskladi uređenje središnjeg dijela Sesveta s prometno-urbanističkim konceptom izrađenim od strane UZGZ-a d.o.o. iz srpnja 2010.g. nije potrebno prihvaćati, jer se primjedba odnosi na već donesenu Odluku o donošenju Urbanističkog plana uređenja središta Sesveta (SGGZ-a 17/1999). Kroz izmjenu i dopunu postojeće provedbene prostorno planske dokumentacije i javnu raspravu utvrdit će provedivost traženja.
9	251-13-42/2-106/14-238		GRAD ZAGREB Gradski ured za prostorno uređenje grada, graditeljstvo, komunalne poslove i promet Sektor za promet		2. 4. Potrebno je uskladiti planiranu prometnu mrežu "Gospodarske zone Sesvete-sjever" i "Gospodarske zone Sesvete-jug" s postojećom izvedenom prometnom mrežom u nasleju "Sopnica - Jelkovec".				**2.4. Primjedba se ne prihvaća.** Primjedbu nije potrebno prihvatiti. Traži se usklađenje provedbenih planova s izvedenim stanjem. Katastarski plan je podloga za izradu Planova. Sukladno zakonskoj regulativi novogradnju treba izvoditi (ishoditi potrebne dozvole) sukladno važećoj prostornoj planskoj dokumentaciji. Člankom 22a Plana je određeno da je na površinama svih namjena što su utvrđene Planom moguće graditi ulice. Planom je također određeno da su širine koridora načelne, a da će se detaljnije odredit urbanističkim planovima uređenja i/ili lokacijskom dozvolom, a što je i učinjeno (sukladno Zakonu detaljnijom prostorno planskom dokumentacijom se provodi i detaljnije razgraničenje namjena u prostoru).

REDNI BROJ	URUDŽBENI BROJ	DATUM	PODNOSITELJ	ADRESA	SAŽETAK ZAHTJEVA	KAT. ČESTICA	KAT. OPĆINA	KARTA	STRUČNI STAV
9	251-13-42/2-106/14-238		GRAD ZAGREB Gradski ured za prostorno uređenje grada, graditeljstvo, komunalne poslove i promet Sektor za promet		3. Zahtjevi vezano uz koridore gradskih prometnica **3.1.** definirati koridor Vukovarske od Jelkovca do Dugog Sela uz odgovarajući spoj na obilaznicu. **3.2.** Savsku cestu u cijelosti planirati u širini koridora 9,0 m. **3.3.** planiranu spojnu prometnicu od Savske do Lj. Posavskog (Resnička / Kelekova) zadržati u planiranom koridoru i produžiti do granice GUP-a.				**3.1. Primjedba se ne prihvaća.** Postupak izmjena i dopuna Generalnog urbanističkog plana Sesveta definirani su s Odlukama Skupštine, kao i obuhvat predmetnog Plana. Koridor produžene Vukovarske (glavne gradske ulice) do obilaznice i deniveliranog raskrižja u ovoj prostorno planskoj dokumentaciji je definiran (zg39,zg40). Dugo Selo je izvan obuhvata Plana. **3.2. Primjedba se ne prihvaća.** Na kartografskom prikazu 3.a PROMETNA MREŽA planirana je GUP-a Savska ulica kao kategorizirana gradska ulica sukladno članku 38 GUP-a (načelne širine koridora ili rezervacije proširenja postojeće ulice za planiranu gradsku ulicu iznosi 15 - 20 m. **3.3. Primjedba se ne prihvaća.** Na kartografskom prikazu 3.a PROMETNA MREŽA planirana je GUP-a spojnica Savske ulice i ulice Ljudevita Posavskog sukladno pravilima struke (kategorizirana sabirnica širine koridora 8,5 - 12 , a približavajući se ulici Lj.Posavskog i očekivanom povečanju PGDP-a i prometnog inteziteta postaje kategorizirana gradska ulica sukladno članku 38 GUP-a s načelnom širinom koridora ili rezervacije proširenja postojeće ulice od 15 - 20 m.).
9	251-13-42/2-106/14-238		GRAD ZAGREB Gradski ured za prostorno uređenje grada, graditeljstvo, komunalne poslove i promet Sektor za promet		3. Zahtjevi vezano uz koridore gradskih prometnica **3.4.** Ištvanićeva ulica - na mjestima gdje je koridor sužen potrebno je proširiti na predložene prostore rezervacije. **3.5.** koridor prometnica koji iznosi 9,0 m nedostatan je za uspostavu biciklističke staze kao i za uspostavu autobusnih ugibališta. Uspostavljanje autobusnih stajališta na kolniku prometnice je prometno nepovoljno. **3.6.** U zonama s manjom gustoćom stanovnika i u manjim stambenim ulicama nije potrebno planirati zasebne biciklističke staze ili trake.				**3.4. Primjedba se ne prihvaća.** Generalnim urbanističkim planom predviđa se gradnja i uređenje ulične osnovne mreže koja se sastoji od gradske autoceste (gradska obilaznica), glavnih gradskih ulica, gradskih ulica, sabirnih ulica, te drugih nekategoriziranih ulica i rezerviranih koridora.Ukupna širina poprečnog profila, odnosno razmak između regulacijskih linija ulice, određivat će se na temelju kartografskog prikaza 3.a PROMETNA MREŽA, u mjerilu 1:5.000, a raspored površina unutar profila i njihovo tehničko oblikovanje na temelju urbanističko-tehničkih uvjeta. Širine koridora su načelne kao i rezervacije proširenja postojećih ulica. Rezervacija proširenja postojeće ulice je prostor rezerviran za proširenje postojeće prometne površine - ulice, unutar kojega do realizacije proširenja ulice nije moguća gradnja građevina, sadnja visokog raslinja; niti uređenje potrebnih parkirališna mjesta ili prirodnog terena određenih ovom odlukom **3.5. Primjedba se ne prihvaća.** GUP-om Sesveta predviđena je gradnja i uređenje osnovne ulične mreže. Člankom 38 je određeno da građevna čestica ulice može biti i šira od koridora ulice, zbog prometno - tehničkih uvjeta kao što su autobusna ugibališta, a člankom 41 je određeno da se biciklističke staze, osim onih označenih u kartografskom prikazu, mogu graditi i na drugim mjestima. **3.6. Primjedba se ne prihvaća.** Na kartografskom prikazu 3.a PROMETNA MREŽA planirana je jedinstvena i povezana biciklistička mreža, te je uspostavljen kontinuitet biciklističkog prometa.

REDNI BROJ	URUDŽBENI BROJ	DATUM	PODNOSITELJ	ADRESA	SAŽETAK ZAHTJEVA	KAT. ČESTICA	KAT. OPĆINA	KARTA	STRUČNI STAV
10	251-13-21/001-14-**239**	30.06. 2014.	GRAD ZAGREB Gradski ured za prostorno uređenje grada, graditeljstvo, komunalne poslove i promet **Sektor za prostorno uređenje i gradnju**	Trg Stjepana Radića 1, 10000 Zagreb	PRIMJEDBE NA PRIJEDLOG ODLUKE O IZMJENAMA I DOPUNAMA ODLUKE O DONOŠENJU GUP-a SESVETA: **1.a.** članak 6. - prepisivanje definicija iz pojmovnika Zakona je nepotrebno **1.b.** članak 6. točka 7. - brisati ili uskladiti sa Zakonom koji je omogućio utvrđivanje i onih građevnih čestica koje nisu u skladu s prostornim planom (oblikom, smještajem, veličinom, niti imaju pristup na prometnu površinu sukladan planu) -čl. 159. ZPU **1.c.** članak 6.točka 27. - brisati jer je pojam postojeće građevine određen čl.3.st.1.tč.14. ZOG				**1.a Primjedba se djelomično prihvaća.** Određene definicije iz Zakona moraju biti sadržane u Odluci zbog razumijevanja Plana. U članku 6. brisane su definicjie pojmova *građevna čestica* i *postojeća građevina* . **1.b Primjedba se prihvaća** U članku 6.definicija pojma *građevna čestica* je brisana. **1.c Primjedba se prihvaća.** U članku 6. definicija pojma *postojeća građevina* je brisana.
10	251-13-21/001-14-**239**		GRAD ZAGREB Gradski ured za prostorno uređenje grada, graditeljstvo, komunalne poslove i promet Sektor za prostorno uređenje i gradnju		**2.** članak 64. stavak 1. točka 12. - nisu propisana nikakva pravila (niti obveza gradnje prema javnom natječaju) za gradnju i rekonstrukciju građevina javne i društvene namjene od državne ili gradske važnosti na području središta Sesveta (a za koje je obvezno donošenje UPU-a), a koje je moguće graditi do donošenja ovog plana. Istovremeno je za gradnju novih građevina na površinama javne i društvene namjene na područjima izvan obveze donošenja UPU, propisana provedba javnog natječaja ! GUP-om bi trebala biti propisana pravila za gradnju i rekonstrukciju građevina javne i društvene namjene od državne ili gradske važnosti prema kojima se omogućuju zahvati do donošenja UPU-a.				**2. Primjedba se prihvaća.** Članak 64. stavak 1. točka 12. dopunit će se na način da se do donošenja urbanističkog plana uređenja propisuje mogućnost gradnje i rekonstrukcije građevina javne i društvene namjene od državne ili gradske važnosti, a za gradnju novih građevina prema javnom natječaju.
10	251-13-21/001-14-**239**		GRAD ZAGREB Gradski ured za prostorno uređenje grada, graditeljstvo, komunalne poslove i promet Sektor za prostorno uređenje i gradnju		**3.** članak 64. stavak 2. - U Detaljnim pravilima za područje izvan obuhvata plana (točka 2.) omogućuje se rekonstrukcija, ali za istu nisu određena nikakva pravila (iako iz naslova proizlazi da se radi o detaljnim pravilima), a isto tako je točkom 3. istog stavka (kojim je propisana samo najveća visina građevina) određeno da visina može najviše tri, a iznimno do pet nadzemnih etaža. Budući da nije propisano u kojim se slučajevima može primjetiti ova iznimka, to u provedbi znači isto kao da je propisana samo najveća visina do pet nadzemnih etaža, bez uvjeta i "iznimno". Ukoliko navedeno nije bila stručna namjera izrađivača plana, tada ove odredbe treba odgovarajuće izmjeniti i dopuniti.				**3. Primjedba se prihvaća.** Članak 64. stavak 2., Detaljna pravila za područje izvan obuhvata plana dopunit će se stavkom: b) Na površinama mješovite i stambene namjene.
10	251-13-21/001-14-**239**		GRAD ZAGREB Gradski ured za prostorno uređenje grada, graditeljstvo, komunalne poslove i promet Sektor za prostorno uređenje i gradnju		**4.** članak 64. stavak 6. točka 9. - U Detaljnim pravilima, a) na površinama mješovite i poslovne namjene i na površinama gospodarske namjene ugostiteljsko-turističke, propisano je da za izgradnju nestambenih sadržaja na većim građevnim česticama (od 600m2) GBP može biti veći od 800 m2, ali nije propisana gornja granica. treba propisati najveći GBP za ove građevine. Također treba propisati na koji način se u ovim slučajevima primjenjuju ostali prostorni pokazatelji iz ovih Detaljnih pravila.				**4. Primjedba se prihvaća.** Članak 64. stavak 6. točka 9. dopunit će se odredbom da se primjenjuju ostali uvjeti prema detaljnim pravilima istog članka.
10	251-13-21/001-14-**239**		GRAD ZAGREB Gradski ured za prostorno uređenje grada, graditeljstvo, komunalne poslove i promet Sektor za prostorno uređenje i gradnju		**5.** članak 66. Detaljna pravila točka 13. - U odredbi je potrebno odrediti na koji se način primjenjuju drugi uvjeti (osim visine) iz Detaljnih pravila ovog članka.				**5. Primjedba se prihvaća.** Članak 66., točka 13. dopunit će se odredbom da se, osim visine, primjenjuju ostali uvjeti prema detaljnim pravilima istog članka.
10	251-13-21/001-14-**239**		GRAD ZAGREB Gradski ured za prostorno uređenje grada, graditeljstvo, komunalne poslove i promet Sektor za prostorno uređenje i gradnju		**6.** članak 68. stavak 1. točka 13. - treba propisti uvjete za moguću izgradnju i rekonstrukciju građevina i uređenja terena prije donošenja urbanističkog plana uređenja SRC-a Sesvete, odnosno brisati obvezu izrade i donošenja UPU-a, ukoliko se svi zahvati omogućavaju i prije donošenja UPU-a.				**6. Primjedba se prihvaća.** Članak 68., stavak 1., točka 13. dopunit će se programskim uvjetima za izgradnju i rekonstrukciju građevina i uređenja terena prije donošenja Urbanističkog plana uređenja ŠRC Sesvete.

REDNI BROJ	URUDŽBENI BROJ	DATUM	PODNOSITELJ	ADRESA	SAŽETAK ZAHTJEVA	KAT. ČESTICA	KAT. OPĆINA	KARTA	STRUČNI STAV
10	251-13-21/001-14-**239**		GRAD ZAGREB Gradski ured za prostorno uređenje grada, graditeljstvo, komunalne poslove i promet Sektor za prostorno uređenje i gradnju		**7.** članak 86. - stavke 1. i 2. treba međusobno uskladiti! Stavak 2. je protivan odredbama stavka 1. istog članka u kojem je propisano kakvi se zahvati omogućuju do donošenja urbanističkog plana uređenja i provedbe javnog natječaja ukoliko su građevine prema namjeni u skladu s namjenom utvrđenom GUP-om. Ako se stavkom 2. omogućava svaka rekonstrukcija (uključivo i obimom neograničenu dogradnju i nadogradnju) i zamjenska gradnja (i građevina koje prema namjeni nisu u skladu s namjenom utvrđenom GUP-om?), onda to treba jasno i nedvojbeno odrediti (ili brisati neki od stavaka). tekst "sukladno Zakonima" ne propisuje nikakve uvjete i treba ga brisati. Također, u cilju omogućavanja uređenja građevinskog zemljišta i prije donošenja UPu-a, odnosno provedbe javnog natječaja, potrebno je omogućiti gradnju ulica i infrastrukturnih građevina s pripadajućom mrežom kako je to važećim GUP-om omogućeno, te eventualno, i gradnju građevina javne namjene ukoliko je to u interesu Grada Zagreba.				**7. Primjedba se prihvaća.** Stavak 2. članka 86. izmjenit će se na način da se omogućuje rekonstrukcija postojeće građevine, zamjenska gradnja, promjena namjene građevine, ili tehnološkog procesa, prema uvjetima iz stavka 1.
10	251-13-21/001-14-**239**		GRAD ZAGREB Gradski ured za prostorno uređenje grada, graditeljstvo, komunalne poslove i promet Sektor za prostorno uređenje i gradnju		PRIMJEDBE NA KARTOGRAFSKE PRIKAZE: **8.** Svaki prostorni plan bi trebao voditi računa o postojećim građevinama, te ukazujemo na prostor južno od Krašnjanske ulice, istočno uz zonu stambene namjene (S) koji na kartografskom prikazu 1. ima namjenu "D2", iako su na toj površini izgrađene stambene građevine za čiju gradnju su izdani akti za gradnju u skladu s namjenom ("S") i urbanim pravilom ("1.5.") koji su bili određeni ranije važećim GUP-om, sve do donošenja Odluke o izmjenama i dopunama 2013. godine. Prema kartografskom prikazu 4a) za predmetno područje se predlaže urbano pravilo "Zaštitne zelene površine uz infrastrukturne sustave (6.5.)" kojim nije omogućena gradnja stambenih, ali niti građevina javne i društvene - socijalne namjene (D2).				**8. Primjedba se djelomično prihvaća.** Postupak prethodnih izmjena i dopuna GUP-a Sesveta započeo je 2009. godine, a dovršen je tek u travnju 2013. Prenamjena predmetnih čestica iz stambene namjene (S) u javnu i društvenu namjenu - socijalnu (D2) prihvaćena je temeljem inicijative iz srpnja 2009. S obzirom da su čestice 5995/3 do 5995/8 već izgrađene pihvaća se prenamjena u stambenu namjenu (S) (a temeljem primjedbe 350-01/14-006/91), dok se preostali dio zemljišta zadržava u javnoj i društvenoj namjeni - socijalnoj (D2). Obje namjene obuhvaćene su urbanim pravilom 1.5. Uređenje i dogradnja prostora individualne gradnje.
11	251-13-60/1-14-**240**	30.06. 2014.	GRAD ZAGREB Gradski ured za prostorno uređenje grada, graditeljstvo, komunalne poslove i promet **Sektor za postupak izrade i donošenja dokumenata prostornog uređenja**	Park Stara Trešnjevka 1, 10000 Zagreb	Na temelju prijedloga Odluke o izmjenama i dopunama Odluke o donošenju GUP-a Sesveta **s pozicije nositelja izrade plana očitujemo se kako slijedi:**				
11	251-13-60/1-14-**240**		GRAD ZAGREB Gradski ured za prostorno uređenje grada, graditeljstvo, komunalne poslove i promet Sektor za postupak izrade i donošenja dokumenata prostornog uređenja		**1.** Odluka o izradi izmjena i dopuna GUP-a Sesveta donesena je na temelju Zakona o prostornom uređenju i gradnju (NN 76/07, 38/09, 55/11, 90/11, 50/12 i 55//12) te je sukladno članku 188. Zakona o prostornom uređenju (NN 153/13) tako započeti postupak potrebno dovršiti u skladu s odredbama Zakona o prostornom uređenju i gradnji. Slijedom navedenog kod obrade primjedbi i izrade nacrta (konačnog) prijedloga plana potrebno je voditi računa da se u smilsu postupanja po zakonu iz članka 5. i 6. Odluke o izradi IZID GUP-a Sesveta, predmetno postupanje odnosi na već spomenuti Zakon o prostornom uređenju i gradnji te da obrada primjedbi i postupanje po istima mora biti u skladu s ciljevima i programskim polazištima za izmjene i dopune utvrđenim spomenutom Odlukom.				**1. Primjedba se ne prihvaća.** Postupak izrade izmjena i dopuna GUP-a Sesveta provodi se temeljem članka 188. Zakona o prostornom uređenju (NN 153/13), što je razvidno iz preambule Odluke o izmjenama i dopunama Odluke o donošenju GUP-a Sesveta.

REDNI BROJ	URUDŽBENI BROJ	DATUM	PODNOSITELJ	ADRESA	SAŽETAK ZAHTJEVA	KAT. ČESTICA	KAT. OPĆINA	KARTA	STRUČNI STAV
11	251-13-60/1-14-**240**		GRAD ZAGREB Gradski ured za prostorno uređenje grada, graditeljstvo, komunalne poslove i promet Sektor za postupak izrade i donošenja dokumenata prostornog uređenja		**2.** polazeći od pravne prirode prostornog plana kao podzakonskog akta, u svrhu osiguranja jednoznačnog provođenja plana potrebno je u svim dijelovima elaborata, posebice u Odredbama za provođenje, nedvosmisleno odrediti uvjete za zahvate u prostoru, a što se posebno odnosi na: **2.1.** provjera i utvrđivanje grafičkih pogrešaka pri crtanju pojedinčanih kartografskih prikzaza te međusobno usklađenje (debljina šrafature, veličina planskih znakova, granice urbanih pravila obzirom na korekcije zona namjene i sl.)				**2.1. Primjedba se prihvaća.** Provjerit će se i ucrtati sve grafičke pogreške.
11	251-13-60/1-14-**240**		GRAD ZAGREB Gradski ured za prostorno uređenje grada, graditeljstvo, komunalne poslove i promet Sektor za postupak izrade i donošenja dokumenata prostornog uređenja		**2.2.** provjera postupanja po zahtjevu Vijeća gradske četvrti Sesvete UR.BROJ: 251-06-02/12-14-175 (14) u prethodnoj raspravi a vezano na promjenu urbanog pravila (5.2.) Sportsko-rekracijski kompleks sa mogućnošću gradnje za područje područje nogometnog igrališta NK Radnik, budući je traženo već prethodno omogućeno.				**2.2. Primjedba se prihvaća.** Za predmetni prostor propisat će se urbano pravilo Sportsko - rekreacijski kompleks s gradnjom (5.1.) kako je u važećem planu (Sl.gl. GZ 07/13).
11	251-13-60/1-14-**240**		GRAD ZAGREB Gradski ured za prostorno uređenje grada, graditeljstvo, komunalne poslove i promet Sektor za postupak izrade i donošenja dokumenata prostornog uređenja		**2.3.** provjera i određivanje uvjeta rekonstrukcije i drugih zahvata u prostoru urbanim pravilom na površinama mješovite namjene sjeveroistočno od Bjelovarske i Varaždinske, a koje se prema prijedlogu nalazi izvan urbanog pravila (2.1.) Središte Sesveta, odnosno zahvata predložene granice obuhvata UPU-a Središte sesveta.				**2.3. Primjedba se prihvaća.** Članak 64. stavak 2., Detaljna pravila za područje izvan obuhvata plana dopunit će se stavkom: b) Na površinama mješovite i stambene namjene.
11	251-13-60/1-14-**240**		GRAD ZAGREB Gradski ured za prostorno uređenje grada, graditeljstvo, komunalne poslove i promet Sektor za postupak izrade i donošenja dokumenata prostornog uređenja		**2.4.** provjeru odredbi Odluke o donošenju GUP-a Sesveta (čl.64. stavak 1., alineja 10 i 11) u kojem se utvrđuje obveza provedbe javnog natječaja za područje UPU-a Središte Sesveta.				**2.4. Primjedba se ne prihvaća.** Zbog značaja područja središta Sesveta zadržat će se odredbe točaka 10. i 11. - obveza provedbe javnog natječaja za područje UPU središte Sesveta.
11	251-13-60/1-14-**240**		GRAD ZAGREB Gradski ured za prostorno uređenje grada, graditeljstvo, komunalne poslove i promet Sektor za postupak izrade i donošenja dokumenata prostornog uređenja		**2.5.** ažuriranje svih prijelaznih i završnih odredbi				**2.5. Primjedba se prihvaća.** Prijelazne i završne odredbe ažurirane su i dodan je novi članak 89.
11	251-13-60/1-14-**240**		GRAD ZAGREB Gradski ured za prostorno uređenje grada, graditeljstvo, komunalne poslove i promet Sektor za postupak izrade i donošenja dokumenata prostornog uređenja		**3.** Nastavno na navedeno, u privitku prosljeđujemo na nadležno postupanje primjedbe i prijedloge koje je nositelj izrade zaprimio bilo u prethodnim postupcima ili po službenoj dužnosti, a impliciraju provjeru i postupanje u postupku izrade izmjena i dopuna GUP-a Sesveta: **3.1. Očitovanje Sektora za promet** ovog Ureda u postupku izdavanja mišljenja o mogućnosti ozakonjenja u koridorima prometnica, uz preslik svih očitovanja, tablični prikaz i ucrtane primejdbe u .dwg formatu, ukupno 11 očitovanja. **3.2. Elaborat** u digitalnom obliku: Evidentiranje i analiza zahtjeva za izdavanje rješenja o izvedenom stanju zaprimljenih u postupku prthodne rasprave o izmjenama i dopunama GUP-a grada Zagreba i Sesveta, obradio AF, lipanj 2014. dostavljen prethodno u radnom obliku uz zabilješku.				**3. Primjedba se prihvaća.** Dostavit će se tablični prikaz evidentiranih zahtjeva i mišljenje Zavoda.

REDNI BROJ	URUDŽBENI BROJ	DATUM	PODNOSITELJ	ADRESA	SAŽETAK ZAHTJEVA	KAT. ČESTICA	KAT. OPĆINA	KARTA	STRUČNI STAV
12	378-14-**241**	30.06. 2014.	**HŽ INFRASTRUKTURA** d.o.o. Razvoj i investicijsko planiranje	Mihanovićeva 12 10000 Zagreb	U tekstualnom dijelu Plana Knjiga I-Odredbe za provođenje, Prijedlog PLana za javnu raspravu potrebno je izmjeniti slijedeće: 1. Prema Odluci o razvrstavanju željezničkih pruga (NN 03/14) kroz Sesvete prolaze slijedeće željezničke pruge: - Željeznička pruga za međunarodni promet M102 Zagreb GK - Dugo Selo - Željeznička pruga za međunarodni promet M401 Sesvete - Sava 2. Potrebno je izmjeniti Točku 6.1.7. Odredbi za provođenje (članak 44. Odluke) : **2.a.** Prometni terminal Sesvete, koji obuhvaća željeznički i autobusni kolodvor, središnji je putnički terminal u kojem se sijeku glavne linije javnoga putničkog prometnog sustava Sesveta (željeznički vlakovi regionalnog, daljinskog i gradsko-prigradskog prijevoza, autobusne linije prigradsko-gradskog prometa i taxi) i mjesto velikog broja putnika koji, ovisno o cilju i izvoru putovanja, mijenjaju prijevozna sredstva. **2.b.** Željeznička stajališta uređivat će se kao manji prometni terminali na kojima će se osim perona za prijem i otpremu putnika sadržavati i parkirališta za automobile i bicikliste te stajalište za gradski autobus.				**1. Primjedba se ne prihvaća.** Prostorno planska dokumentacija se izrađuje sukladno Zakonu koji regulira prostorno uređenje, a gdje je definirano da se Planom propisuje namjena prostora, površina, zemljišta, odnosno građevina, planirani sustav korištenja prostora, površina, zemljišta, odnosno uporabe građevina, te nije uputno i neophodno citirati podzakonsku (promjenjivu) zakonsku regulativu. **2.a. Primjedba se djelomično prihvaća.** Tražena izmjena provest će se u članku 44, stavku 2 . **2.b. Primjedba se djelomično prihvaća.** Tražena izmjena provest će se u članku 44, stavku 3 .
12	378-14-**241**	30.06. 2014.	**HŽ INFRASTRUKTURA** d.o.o. Razvoj i investicijsko planiranje	Mihanovićeva 12 10000 Zagreb	**2.c.** Stajališta gradskih autobusa u obliku ugibališta gradit će se na ulicama gdje postoje prometne potrebe i prostorne mogućnosti za njihov smještaj. Na svim stajalištima gradskog autobusa mogu se graditi nadstrešnice za putnike. **2.d.** Stajališta međumjesnih autobusa uredit će se u sklopu Prometnog terminala Sesvete, a mogu se graditi i na mjestima uz glavne gradske ulice, ovisno o prometnim potrebama u skladu s propisima. **2.e.** Stajališta u funkciji javnoga gradskog prijevoza putnika mogu se, prema potrebi, graditi i na lokacijama koje nisu označene u kartografskom prikazu, ako to pridonosi poboljšanju javnog prijevoza. 3. Potrebno je izmjeniti Točku 8.2.1. Odredbi za provođenje (članak 64. Odluke) na način da se odredba stavka 2, alineje 4 promjeni i glasi: "gradnja prometnog terminala koji uključuje autobusni kolodvor i rekonstrukciju željezničkog kolodvora, te javnu garažu;"				**2c. Primjedba se ne prihvaća.** Primjedbu nije potrebno prihvatiti jer je u cijelosti sadržana Planom. Člankom 22a. i 38. GUP-a omogućena je realizacija stajališta autobusa i nadstrešnica za putnike. **2d. Primjedba se ne prihvaća.** Primjedbu nije potrebno prihvatiti jer je u cijelosti sadržana Planom. Člankom 22a. i 38. GUP-a omogućena je realizacija stajališta autobusa i nadstrešnica za putnike. **2e. Primjedba se ne prihvaća**. Primjedbom se sužavaju prostorno planske razvojne mogućnosti. **3. Primjedba se ne prihvaća.** Primjedba je sadržana Planom.
13	378-14-**242**	01.07. 2014.	ZAGREBAČKI HOLDING, d.o.o. **Ured Uprave**	Ulica Grada Vukovara 41 10000 Zagreb	**1.** U slučaju bivše Tvornice Sljeme sadašnje namjene M1 i G, želimo prenamjeniti u M2 ili M prema terminologiji GUP-a Sesveta, a namjenu G predlažemo dopuniti u definiciji mogućnošću izgradnje do 20% stambene namejne. Želimo zadržati status Gradskog projekta i urbanog pravila 2.9. otvoreni smo za prijedloge građana o potrebi izgradnje javnih sadržaja (policija, sud , škole, dom zdravlja, zeleni potez sjever -jug i sl.) te sve prijedloge od strane zavoda za prostorno uređenje Grada zagreba koji bi eventualno poboljšali kvalitetu lokacije te njenu tržišnu vrijednost. - Zahtjev je djelomično uvažen u prijedlogu za javnu raspravu.	2481/1, 2420/1, 2421/1, 2541/3, 3037/1	Sesvete	ZG-39	**Primjedba se djelomično prihvaća.** S obzirom da se radi o zemljištu iznimnog položaja i od interesa Grada Zagreba, zadržava se obveza provođenja procedure gradskog projekta kojom će se detaljno odrediti ostvarivanje potreba za javnim i drugim sadržajima. Tražene prenamjene prihvaćene su i izložene u prijedlogu plana za javnu raspravu u lipnju 2014. Članak 13. stavak 3. dopunit će se mogućnošću gradnje objekata javne i društvene namjene na površinama gospodarske namjene -G.

REDNI BROJ	URUDŽBENI BROJ	DATUM	PODNOSITELJ	ADRESA	SAŽETAK ZAHTJEVA	KAT. ČESTICA	KAT. OPĆINA	KARTA	STRUČNI STAV
13	378-14-**242**		ZAGREBAČKI HOLDING, d.o.o. **Ured Uprave**		**2. a)** Za prostor naselja Sopnica Jelkovec, budući da se radi o formiranom i gotovom naselju, interes nam je održati kvalitetu stanovanja što višom kako bismo održali što bolju tržišnu poziciju. U tom smislu tražimo da se u što većem obimu zadrži zona zelenila oko cijelog naselja, osobito prema ostalim izgrađenim i budućim građevinskim površinama, te produžetku Slavonske Avenije. Također nam je od interesa da se zadrži cjelovita zona predviđenog parka-zelenila na sjevernoj strani prema budućem centru Sesveta. Osobito jer to područje spaja naše dvije nekretnine od interesa. **2. b)** Predlaže se preispitati mogućnosti povezivanja lokacije nekim oblikom brzog javnog prijevoza, osobito šinskog (vlak, laka željeznica, tramvaj) kako bi se osigurala dobra povezanost s ostatkom Zagreba te na tja način osigurala kvaliteta života u tom dijelu Grada. (npr. u koridoru Slavonske avenije)				**2. a) Primjedba se prihvaća.** Ovim nacrtom prijedloga plana u široj kontaknoj zoni naselja Sopnica Jelkovec zadržat će se postojeće zone javnih zelenih površina i zaštitnog zelenila, odnosno neće se vršiti širenje zona za gradnju. **2. b) Primjedba se ne prihvaća.** Primjedbu nije potrebno prihvatiti. Naselje Sopnica Jelkovec povezana je javnim gradskim autobusnim prometom sa užim i širim prostorom (autobusne linije prema Žitnjaku, Dubecu, središtu Sesveta i budućem intermodalnom terminalu u Sesvetama - linije 277, 279, 281, 282 i 283). Rutiranje i logistika autobusnog prometa nije predmet GUP-a. Postojeće željezničko stajalište je udaljeno oko 1500 m od naselja i povezano autobusnim prometom s naseljem.
14	378-14-**243**	30.06. 2014.	**HRVATSKE ŠUME** d.o.o. UPRAVA ŠUMA PODRUŽNICA ZAGREB	Vladimira Nazora 7 10000 Zagreb	Primjedbe na tekstualni dio Knjiga I - Odredbe za provođenje: **1.** *točka 1.2.7. Javne zelene površine: Sesvetske park šume - moguće je oblikovati kao parkovne površine* - Naglašavamo da šume u državnom vlasništvu na ovom području su isključivo šume gospodarske namjene i pripadaju gospodarskoj jedinici "Duboki jarak" kojom gospodare HŠ d.o.o., UŠP Zagreb, Šumarija Dugo Selo po važećoj gospodarskoj Osnovi. **2.** *točka 7.1.: Posebno vrijedna područja prirode, Šume* - Potrebno je uskladiti sa Zakonom o šumama i člankom 111., 123. i 124. Zakona o zaštiti prirode. Primjedbe na odluku o izmjenama i dopunama Odluke o donošenju GUP-a Sesveta: **3.** *Članak 15. stavak 5) Sesvetske park-šume - moguće je oblikovati kao parkovne površine tako da se gospodarenjem zadrži izvorna struktura šume,...* - Članak treba uskladiti sa Zakonom o šumama i Zakonom o zaštiti prirode koji ne predviđa preventivnu zaštitu. **4.** *Članak 75, stavak 1, alineja 2 - cilj i smjernice gospodarenja određuju se u skladu s namjenom koja ponajprije služi za odmor i rekreaciju* - Za gospodarske šume postoji važeća Osnova gospodarenja				**1. Primjedba se ne prihvaća.** Sesvetske šume predstavljaju vrijednost za lokalnu zajednicu i kao takve se smatraju urbanim šumama. Člankom 70. GUP-a Sesveta navodi se način gospodarenja temeljem gospodarskih osnova i programa gospodarenja šumama. **2. Primjedba se prihvaća.** Unutar obuhvata GUP-a Sesveta ne nalazi se niti jedno područje zaštićeno temeljem Zakona o zaštiti prirode, već se pojedina područja koja predstavljaju vrijednost za lokalnu zajednicu u smislu očuvanja prirodnosti, bioraznolikosti,krajobrazne raznolikosti, područja vrijedna za rekreaciju i slično, kao i evidentirani dijelovi prirode, štite mjerama GUP-a Sesvete, čl.74. i 75. Promjenit će se terminologija: umjesto sesvetske park-šume odredit će se termin **Sesvetske šume**. **3. Primjedba se prihvaća.** Unutar obuhvata GUP-a Sesveta ne nalazi se niti jedno područje zaštićeno temeljem Zakona o zaštiti prirode, već se pojedina područja koja predstavljaju vrijednost za lokalnu zajednicu u smislu očuvanja prirodnosti, bioraznolikosti,krajobrazne raznolikosti, područja vrijedna za rekreaciju i slično, kao i evidentirani dijelovi prirode, štite mjerama GUP-a Sesvete, čl.74. i 75. Promjenit će se terminologija: umjesto sesvetske park-šume odredit će se termin Sesvetske šume. **4. Primjedba se ne prihvaća.** Sesvetske park -šume predstavljaju vrijednost za lokalnu zajednicu i kao takve se smatraju urbanim šumama. Člankom 70. GUP-a Sesveta navodi se način gospodarenja temeljem gospodarskih osnova i programa gospodarenja šumama. Mogućnost rekreacije (trčanje i šetnja) nije u neskladu s načinom gospodarenja šumama.
15	251-06-02/5-14-**244**	30.06. 2014.	GRAD ZAGREB Služba za mjesnu samoupravu **Vijeće Gradske četvrti Gornja Dubrava**	Dubrava 49 10000 Zagreb	VGČ Gornja Dubrava nema primjedbi na prijedlog plana.				Nema primjedbi.

REDNI BROJ	URUDŽBENI BROJ	DATUM	PODNOSITELJ	ADRESA	SAŽETAK ZAHTJEVA	KAT. ČESTICA	KAT. OPĆINA	KARTA	STRUČNI STAV
16	511-19-25/1-14-**246**	30.06. 2014.	**MUP** **PU ZAGREBAČKA** SEKTOR UPRAVNIH I INSPEKCIJSKIH POSLOVA Inspektorat unutarnjih poslova **Inspekcija zaštite od požara**	Petrinjska 30 10000 Zagreb	Dana 20. siječnja 2014. godine dostavili smo vam naše zahtjeve iz djelokruga zaštite od požara broj: 511-19-25/1-907/1-2014, glede uređenja i oblikovanja predmetnog prostora, te nemamo dodatnih zahtjeva iz djelokruga zaštite od požara: 1. Osigurati vatrogasne prilaze i površine za operativni rad vatrogasne tehnike u skladu s odredbama Pravilnika o uvjetima za vatrogasne pristupe (NN 35/94, 55/94 i 142/03). 2. Osigurati hidrantsku mrežu s nadzemnim hidrantima i potrebne količine vode za gašenje požara u skladu s odredbama Pravilnika o hidrantskoj mreži za gašenje požara (NN8/06).				**Primjedba se ne prihvaća.** Plan je izrađen sukladno važećoj zakonskoj regulativi, Pravilniku o sadržaju, mjerilima kartografskih prikaza, obveznim prostornim pokazateljima i standardu elaborata prostornih planova (NN 106/98., 39/04., 45/04., 163/04., 148/10. (prestao važiti), 9/11106/98, 39/04, 45/04, 163/04), kao i odredbama Odluke GUP-a.
17	251-18-02-14-**247**	30.06. 2014.	GRAD ZAGREB **Gradski zavod za zaštitu spomenika kulture i prirode**	Kuševićeva 2 10000 Zagreb	Na temelju izvršenog uvida u Prikaz odluke o izmjenama i dopunama odluke o donošenju GUP-a Sesveta utvrđeno je da Zavod nema primjedbi na prijedlog plana.				Nema primjedbi.
18	251-17-01/3-14-**248**	30.06. 2014.	GRAD ZAGREB **Gradski ured za socijalnu zaštitu i osobe s invaliditetom**	Trg Stjepana Radića 1 10000 Zagreb	Gradski ured za socijalnu zaštitu i osobe s invaliditetom u okviru svoje nadležnosti nema posebnih zahtjeva, mišljenja i primjedbi na prijedlog plana.				Nema primjedbi.
19	251-06-02/12-14-**249**	30.06. 2014.	GRAD ZAGREB Služba za mjesnu samoupravu Odjel za rad gradskih četvrti i mjesnih odbora **Područni odsjek Sesvete**	Trg Dragutina Domjanića 4/II, Sesvete	Dostavlja se Zaključak sa 12. sjednice Vijeća Gradske četvrti Sesvete. Vijeće Gradske četvrti Sesvete temeljem rasprava u okviru prethodne rasprave o Prijedlogu izmjena i dopuna GUP-a Sesveta obnavlja i ponovo upućuje sliejdeće prijedloge i mišljenja:				Stručni stav:
19	251-06-02/12-14-**249**		GRAD ZAGREB Služba za mjesnu samoupravu Odjel za rad gradskih četvrti i mjesnih odbora Područni odsjek Sesvete	(1) SLJEME	1. prostor kompleksa bivše tvornice **Sljeme** planirati kao gradski projekt, obzirom na izniman položaj te potrebu omogućavanja realizacije sadržaja javne namjene koji nedostaju širem području Sesveta (policijska postaja, sud, prekršajni sude, Općinsko državno odvjetništvo, smještaj službi državne i gradske uprave, osnovna i srednja glazbena škola, sportsko-rekreativni sadržaji, tržnica, novi objekt Doma zdravlja, te uređenja parkovnih i zelenih površina...);	2418/1, 2420/1, 2421/1, 2541/3, 3037/1	Sesvete	ZG-29, ZG-39	**Primjedba se prihvaća.** S obzirom da se radi o zemljištu iznimnog položaja i od interesa Grada Zagreba, zadržava se obveza provođenja procedure gradskog projekta kojom će se detaljno odrediti ostvarivanje potreba za javnim i drugim sadržajima. Članak 13. stavak 3. dopunit će se mogućnošću gradnje objekata javne i društvene namjene na površinama gospodarske namjene -G.
19	251-06-02/12-14-**249**		GRAD ZAGREB Služba za mjesnu samoupravu Odjel za rad gradskih četvrti i mjesnih odbora Područni odsjek Sesvete	(2) BADEL	2. na području zone **Badel** kroz GUP i budući UPU planirati dovoljne površine zelenih i parkovnih površina, sadržaje javne namjene. Uz vjerojatno značajan broj stanova planirati i dom za starije i nemoćne osobe, predškolsku ustanovu, osnovnu školu, dovoljan broj parkirališnih mjesta, te odgovarajuću mrežu cestovne i druge komunalne infrastrukture;	1969/1	Sesvete	ZG-29	**Primjedba se ne prihvaća.** Člankom 67. za Zonu Badel određena je obveza donošenja provedbenog dokumenta prostornog uređenja i obveza provedbe javnog natječaja, te načelne smjernice o planiranim sadržajima. Detaljnije smjernice za sadržaje javne namjene na prostoru zone Badel definirat će se programom za natječaj i urbanističkim planom uređenja.
19	251-06-02/12-14-**249**		GRAD ZAGREB Služba za mjesnu samoupravu Odjel za rad gradskih četvrti i mjesnih odbora Područni odsjek Sesvete	(3) ŠETNICA UZ VUGER	3. planirati usklađeno kroz GUP Sesveta i prostorni plan Grada Zagreba povezivanje zelenih površina i parkovno uređenje u predjelu Luka - Sesvete, uzvodno uz potok Vuger - rasadnik Brestje - Dobrodol;			ZG-29, ZG-39	**Primjedba se ne prihvaća.** Dolina potoka Vuger Prostornim planom Grada Zagreba određena je kao Vrijedni krajolik, a GUP-om Sesveta kao evidentirani dio prirode - krajolik koji se štiti planskim mjerama određenim u članku 75. Uređenjem i transformacijom zone Badel predviđa se daljnje uređenje zelenih površina u smislu potvrđivanja kontinuiteta javnih i parkovnih površina uz potok Vuger.GUP-om je određeno da se biciklističke staze i trake, te pješačke površine mogu se uređivati i graditi na površinama svih namjena.

REDNI BROJ	URUDŽBENI BROJ	DATUM	PODNOSITELJ	ADRESA	SAŽETAK ZAHTJEVA	KAT. ČESTICA	KAT. OPĆINA	KARTA	STRUČNI STAV
19	251-06-02/12-14-**249**		GRAD ZAGREB Služba za mjesnu samoupravu Odjel za rad gradskih četvrti i mjesnih odbora Područni odsjek Sesvete	(4) BICIKLISTI UZ PRUGU	4. planirati koridor pješačko biciklističke staze i zelenila južno od pruge prema Sveučilišnom kampusu Borongaj;			ZG-28, ZG-29	**Primjedba se ne prihvaća.** GUP-om (SGGZ 14/03, 17/06, 1/09 i 7/13) se predviđa gradnja i uređenje osnovne ulične mreže, trgova i drugih nekategoriziranih ulica, tako da se osigura usklađen razvoj javnoga, pješačkog i biciklističkog prometa, te je slijedom toga planiran i kontinuiran biciklistički promet (Zagrebačkom- Branimirovom - kampus). GUP-om je određeno da se ulice i trgovi, biciklističke staze i trake, te pješačke površine mogu se uređivati i graditi na površinama svih namjena. U kartografskom prikazu 3.a PROMETNA MREŽA određeni su koridori za ulična i željezničko-ulična čvorišta, a detaljni visinski odnosi određivat će se urbanističkim planovima uređenja ili lokacijskim dozvolama.
19	251-06-02/12-14-**249**		GRAD ZAGREB Služba za mjesnu samoupravu Odjel za rad gradskih četvrti i mjesnih odbora Područni odsjek Sesvete	(5) JUŽNI TERMINAL	5. planirati odgovarajući cestovni prilaz i parkiralište s južne strane HŽ i autobusnog terminala, te spoja sa Novim Jelkovcem;			ZG-29	**Primjedba se ne prihvaća.** GUP-om (SGGZ 14/03, 17/06, 1/09 i 7/13) se predviđa gradnja i uređenje osnovne ulične mreže, trgova i drugih nekategoriziranih ulica, tako da se osigura usklađen razvoj javnoga, pješačkog i biciklističkog prometa, te osiguraju uvjeti za afirmaciju postojeće i formiranje nove mreže javnih urbanih prostora. GUP-om, prostorno planskom dokumentacijom i unutar namjene prostora "IS" omogućena je realizacija traženih zahtjeva. Konkretnim Urbanističkim planom uređenja, prometnom studijom i lokacijskim dozvolama, te sljedno izrađenom tehničkom dokumentacijom moguće je navedene prijedloge konkretizirati i realizirati u okviru Plana.
19	251-06-02/12-14-**249**		GRAD ZAGREB Služba za mjesnu samoupravu Odjel za rad gradskih četvrti i mjesnih odbora Područni odsjek Sesvete	(6) PRIJELAZI PRUGE - SREDIŠTE	6. planirati prometno povezivanje sjevernog i južnog središnjeg dijela Sesveta ispod pruge Hž-a, u visini Ninska Kelekova, uz autobusni i Hž terminal za pješake i promet vozila;			ZG-29	**Primjedba se ne prihvaća.** GUP-om (SGGZ 14/03, 17/06, 1/09 i 7/13) se predviđa gradnja i uređenje osnovne ulične mreže, trgova i drugih nekategoriziranih ulica, tako da se osigura usklađen razvoj javnoga, pješačkog i biciklističkog prometa, te osiguraju uvjeti za afirmaciju postojeće i formiranje nove mreže javnih urbanih prostora. GUP-om, prostorno planskom dokumentacijom i unutar namjene prostora "IS" omogućena je realizacija traženih zahtjeva. Konkretnim Urbanističkim planom uređenja, prometnom studijom i lokacijskim dozvolama, te sljedno izrađenom tehničkom dokumentacijom moguće je navedene prijedloge konkretizirati i realizirati u okviru Plana.
19	251-06-02/12-14-**249**		GRAD ZAGREB Služba za mjesnu samoupravu Odjel za rad gradskih četvrti i mjesnih odbora Područni odsjek Sesvete	(7) TRŽNICE	7. planiranjem dovoljno velike tržnice na kompleksu bivše tvornice Sljeme razmotriti mogućnost, te brisati plansku oznaku tržnice na prostoru Novog Jelkovca, a prostor planirati za uređenu zelenu površinu;	3661/100		ZG-39	**Primjedba se ne prihvaća.** GUP-om Sesveta za područje naselja Sopnica - Jelkovec određena je cjelovita zona mješovite namjene, odnosno nije specifično određena lokacija tržnice. Traženo je moguće ostvariti kroz izmjene i dopune DPU naselja Sopnica-Jelkovec. Za prostor bivše tvornice Sljeme određena je obveza provođenja procedure gradskog projekta kojom će se detaljno odrediti ostvarivanje potreba za javnim i drugim sadržajima, a u planskoj zoni mješovite namjene (M) omogućuje se i realizacija tržnica.

REDNI BROJ	URUDŽBENI BROJ	DATUM	PODNOSITELJ	ADRESA	SAŽETAK ZAHTJEVA	KAT. ČESTICA	KAT. OPĆINA	KARTA	STRUČNI STAV
19	251-06-02/12-14-**249**		GRAD ZAGREB Služba za mjesnu samoupravu Odjel za rad gradskih četvrti i mjesnih odbora Područni odsjek Sesvete	(8) GRANICE GUP-a	8. Proanalizirati te kroz buduće izmjene i dopune GUP-a Sesveta i PPGZ-a zaokružiti granice i zahvat područja GUP-a Sesveta u predjelima: - Kobiljak-sjever (Pod Magdalenom) - Kobiljak-jug i dio kraljevečki Novaki - jug prema pruzi HŽ, uz planiranje prostora za objekte društvene namjene i sakralni objekt - Kraljevečki Novaki, područje Popovečka -sjever, Novačica - sjever - Staro Brestje - Brestovečka sjever i ogranci ispod šume prema Novoselcu;				**Primjedba se ne prihvaća.** Tražene izmjene granica obuhvata GUP-a Sesveta moguće je promijeniti tek kroz proceduru Izmjena i dopuna Prostornog plana Grada Zagreba.
19	251-06-02/12-14-**249**		GRAD ZAGREB Služba za mjesnu samoupravu Odjel za rad gradskih četvrti i mjesnih odbora Područni odsjek Sesvete	(9) ŠKOLA U NOVOM JELKOVCU	9. osigurati dostatnu površinu za proširenje osnovne škole u Novom Jelkovcu, a planiranu crkvu locirati istočnije, uz povećanje zelenih površina;	3661/99		ZG-39	**Primjedba se ne prihvaća.** GUP-om Sesveta za područje naselja Sopnica - Jelkovec određena je cjelovita zona mješovite namjene. Traženo je moguće ostvariti kroz izmjene i dopune DPU naselja Sopnica-Jelkovec.
19	251-06-02/12-14-**249**		GRAD ZAGREB Služba za mjesnu samoupravu Odjel za rad gradskih četvrti i mjesnih odbora Područni odsjek Sesvete	(10) RECIKLAŽNA DVORIŠTA	10. razmotriti potrebu kroz odredbe Gup-a i planski prikaz namjene površina predložene lokacije za reciklažna dvorišta: - uz ulicu Borisa Ulricha - nasuprot br. 56 u Ulici Ive Politea;	3661/145 8336	Sesvete Sesvetski Kraljevec	ZG-39 DS-31	**Primjedba se ne prihvaća.** Primjedba je prihvaćena prijedlogom plana za javnu raspravu. Oznaka planiranog reciklažnog dvorišta na lokaciji uz ulicu Borisa Ulricha ucrtana je na kartografski prikaz 3.c KOMUNALNA INFRASTRUKTURNA MREŽA Vodnogospodarski sustav i gospodarenje otpadom. - Lokacija u Ulici Ive Politea - nasuprot broja 56, odnosno k.č. 8336 k.o. Sesvetski Kraljevec nalazi se izvan obuhvata GUP-a Sesveta (odnosno u obuhvatu Prostornog plana Grada Zagreba).
19	251-06-02/12-14-**249**		GRAD ZAGREB Služba za mjesnu samoupravu Odjel za rad gradskih četvrti i mjesnih odbora Područni odsjek Sesvete	(11) SPORT - BLAGE ZADRE	11. planirati površinu za sportsko-rekreativne sadržaje za potrebe stambenog naselja Blage Zadre (prenamjena predmetne čestice iz zaštitne zelene površine Z u športsko-rekreacijsku namjenu R);	514	Sesvetski Kraljevec	ZG-29, ZG-30	**Primjedba se ne prihvaća.** Predmetna čestica upisana je u katastarskom elaboratu i zemljišnim knjigama kao katastarska kultura šuma, te je zbog toga predmetni prostor evidentiran kao GUP-om zaštićeni dio prirode: Park - Šuma Gajišće.
19	251-06-02/12-14-**249**		GRAD ZAGREB Služba za mjesnu samoupravu Odjel za rad gradskih četvrti i mjesnih odbora Područni odsjek Sesvete	(12) PRIJELAZ AUTOCESTE - K. PUĐAK	12. planirati odgovarajuće prometno povezivanje Sesvetska Selnica - Dumovec, odnosno prometno rješenje u dijelu Travanjska ulica - Ulica Kate Pudak;			ZG-40	**Primjedba se ne prihvaća.** GUP-om Sesveta (Sl.gl.GZ 14/03, 17/06, 1/09 i 7/13) predviđa se gradnja i uređenje osnovne ulične mreže, ali i omogućuje realizacija prometne mreže na površinama svih namjena. - Prostorno i varijantno je moguće, s osnovnim prometno-građevinskim elementima koji osiguravaju sigurno prometovanje svih sudionika u prometu, unutar postojeće k.č. 9831 i zone namjene Infrastrukturni sustavi (IS - zone autoceste) uz suglasnost Hrvatskih autocesta d.o.o. realizirati spojnicu Pudakova-Pudakova, a koristeći postojeći podvožnjak. - Postojeća prostorno planska dokumentacija osigurava da se kao varijanta realizira i direktna pravocrtna spojnica Pudakova-Pudakova izgradnjom podvožnjaka. U postupku izmjena i dopuna GUP-a nije uputno provoditi nova trasiranja ulica bez prethodno provedene provjere vlasničkih odnosa, već se predmetni zahvat i njegovo konačno funkcionalno rješenje u prostoru definira lokacijskom dozvolom.

REDNI BROJ	URUDŽBENI BROJ	DATUM	PODNOSITELJ	ADRESA	SAŽETAK ZAHTJEVA	KAT. ČESTICA	KAT. OPĆINA	KARTA	STRUČNI STAV
19	251-06-02/12-14-**249**		GRAD ZAGREB Služba za mjesnu samoupravu Odjel za rad gradskih četvrti i mjesnih odbora Područni odsjek Sesvete	(13) PRIJELAZ PRUGE - 4	13. planirati cestovne pružne prijelaze u denivelaciji: Sesvete Jelkovečka, Sesvetska Selnica - Sesvetska Sela, Sesvetski Kraljevec - Ive Politea i Sesvetski Kraljevec - Strojarska, ili denivelaciju željezničke pruge;				**Primjedba se ne prihvaća.** Traženo je već ugrađeno u GUP Sesveta - Odlukom se omogućava realizacija planiranog zahvata u prostoru i sukladno važećoj zakonskoj regulativi. Infrastrukturni sustavi grade se prema posebnim propisima i pravilima struke, te odredbama odluke. U kartografskom prikazu 3. PROMETNA I KOMUNALNA INFRASTRUKTURNA MREŽA - 3a Promet određeni su koridori za ulična i željezničko-ulična čvorišta, a detaljni visinski odnosi određivat će se urbanističkim planovima uređenja, detaljnijim rješenjima i lokacijskom dozvolom.
19	251-06-02/12-14-**249**		GRAD ZAGREB Služba za mjesnu samoupravu Odjel za rad gradskih četvrti i mjesnih odbora Područni odsjek Sesvete	(14) VUKOVARSKA	14. planirati puni profil Vukovarske (sa 4 trake) do kraja Sesveta - Sesvetskog Kraljevca;				**Primjedba se ne prihvaća.** Traženo je već ugrađeno u GUP Sesveta. Ukupna širina poprečnog profila, odnosno razmak između regulacijskih linija ulice, određivat će se na temelju kartografskog prikaza 3.a PROMETNA MREŽA, u mjerilu 1:5.000, a raspored površina unutar profila i njihovo tehničko oblikovanje na temelju urbanističko-tehničkih uvjeta. Širine koridora su načelne - površine planirane za gradnju ulica mogu se, prema potrebi, proširiti, posebno radi formiranja raskrižja, prilaza raskrižju, autobusnih ugibališta, posebnih traka za javni prijevoz, podzida, nasipa i slično.
19	251-06-02/12-14-**249**		GRAD ZAGREB Služba za mjesnu samoupravu Odjel za rad gradskih četvrti i mjesnih odbora Područni odsjek Sesvete	(15) GOSPODARSKA ZONA	15. omogućiti u Gospodarskoj zoni Sesvete (sjever i jug) gradnju poslovnih sadržaja i na česticama 2000m2 površine;				**Primjedba se ne prihvaća.** U članku 65. Odluke o donošenju GUP-a Sesveta omogućena je najmanja površina građevne čestice 2.000 m2, no UPU gospodarska zona Sesvete - sjever (Sl.gl.GZ 06/05, 01/08 i 06/08-ispr.) propisuje veće standarde, stoga je traženo potrebno predložiti u postupku izmjena i dopuna navedenog plana.
19	251-06-02/12-14-**249**		GRAD ZAGREB Služba za mjesnu samoupravu Odjel za rad gradskih četvrti i mjesnih odbora Područni odsjek Sesvete	(16) VATROGASCI	16. planirati odgovarajući prostor u dijelu zahvata GUP-a Sesveta, uz prugu HŽ i potez Industrijske ulice - Sesvetska Selnica za potrebe izgradnje objekata profesionalne vatrogasne postrojbe i omogućavanja odgovarajuće protupožarne zaštite šireg područja - prijedlog na prostoru bivše tvornice Sljeme	3037/1	Sesvete	ZG-39	**Primjedba se ne prihvaća.** Vatrogasne postaje omogućuju se graditi u zonama javne i društvene namjene (D) i zonama gospodarske namjene (G).
19	251-06-02/12-14-**249**		GRAD ZAGREB Služba za mjesnu samoupravu Odjel za rad gradskih četvrti i mjesnih odbora Područni odsjek Sesvete	(17) ŠRC LUKA	17. omogućiti na prostoru zone R u području obuhvata budućeg UPU Športsko-rekreacijskog kompleksa Sesvete - lokacija ŠRC "Luka" Sesvete (tribina, spremište i dr., vanjski rukometni tereni) planiranje i gradnju zatvorenih, natkrivenih prostora i sadržaja (prenamjena prostora iz zone R u D ili drugo - a što i dalje omogućuje športsko-rekreacijske i druge javne sadržaje);	1157 ili 850??	Sesvete	ZG-29	**Primjedba se ne prihvaća.** Ukoliko se upit odnosi na k.č. 850. k.o. Sesvete Primjedbu nije potrebno prihvatiti jer je zona obuhvaćena športsko-rekreacijskom namjenom (R), urbanog pravila 5.1. Športsko-rekreacijski kompleks s gradnjom.
19	251-06-02/12-14-**249**		GRAD ZAGREB Služba za mjesnu samoupravu Odjel za rad gradskih četvrti i mjesnih odbora Područni odsjek Sesvete	(18) ALTERNATIVNE PROMETNICE	18. osigurati barem još dvije prometnice, veze sjever-jug, kao alternative ulici Ljudevita Posavskog, od Bjelovarske, odnosno Sesvetske ceste do planirane produžene Vukovarske istočno uz kanal Jelkovec u zaštitnoj zelenoj površini;				**Primjedba se ne prihvaća.** GUP-om Sesveta, istočno od ulice Ljudevita Posavskog, planirane su tri poveznice sjever-jug . Također GUP-om Zagreba (strateškim prostorno planskim dokumentom) zapadno od ulice Ljudevita Posavskog je planirana produžena Koledinečka (glavna gradska ulica) koja povezuje naselja sjeverno i južno od željezničkog koridora istočnog dijela grada.
19	251-06-02/12-14-**249**		GRAD ZAGREB Služba za mjesnu samoupravu Odjel za rad gradskih četvrti i mjesnih odbora Područni odsjek Sesvete	(19) POVEZIVANJE SA SAVOM	19. planirati prometno povezivanje Sesveta sa Savom i riječnom lukom Rugvica;				**Primjedba se ne prihvaća.** Traženo je omogućeno planiranim i postojećim prometnim sustavom Grada Zagreba i Zagrebačke županije.

REDNI BROJ	URUDŽBENI BROJ	DATUM	PODNOSITELJ	ADRESA	SAŽETAK ZAHTJEVA	KAT. ČESTICA	KAT. OPĆINA	KARTA	STRUČNI STAV
19	251-06-02/12-14-**249**		GRAD ZAGREB Služba za mjesnu samoupravu Odjel za rad gradskih četvrti i mjesnih odbora Područni odsjek Sesvete	(20) BETONARA	20. isključiti mogućnost planiranja djelatnosti koje izravno zagađuju okoliš i mogu utjecati na zdravlje ljudi i okoliš (kao betonara) s lokacije zone G - sjeverno od Slavonske avenije i istočno od Savske ceste.				**Primjedba se ne prihvaća.** Za zahvat u prostoru - Betonara Sesvete izrađena je procjena utjecaja na okoliš te o istoj provedena javna rasprava od 28. veljače 2011. do 20. ožujka 2011. Ministarstvo zaštite okoliša, prostornog uređenja i graditeljstva Rješenjem od 31. svibnja 2011. je zahvat ocijenilo prihvatljivim za okoliš.
20	378-14-**250**	30.06. 2014.	**HEP** - OPERATOR DISTRIBUCIJSKOG SUSTAVA d.o.o. Služba za razvoj i investicije Odjel za razvoj i pristup mreži	Gundulićeva 32 10000 Zagreb	Ostajemo pri posljednjim mišljenjima od 19.6.2013. godine 4/01-4.1-38423/13-2699-14068/13, i od 2.1.2013. godine 4/01-4.1-81229/12-557-13/13-VŠ koje kopirane dostavljamo u privitku.				**Primjedba se ne prihvaća.** Nacrtom prijedloga Plana koji je bio u javnoj raspravi u razdoblju od 16. do 30.lipnja 2014. godine provedena su većina traženja, te je slijedom toga provedena izmjena kartografskog prikaza 3.b KOMUNALNA INFRASTRUKTURNA MREŢA, Energetski sustav, pošta i telekomunikacije i odredbe članka 48.
21	251-13-01/001-14-**251**	30.06. 2014.	GRAD ZAGREB Gradski ured za prostorno uređenje grada, graditeljstvo, komunalne poslove i promet **Sektor za postupak izrade i donošenja dokumenata prostornog uređenja**	Trg Stjepana Radića 1 10000 Zagreb	Dostavlja se "Analiza potencijalnih lokacija za smještaj domova umirovljenika" koja se sastoji od 5 predloženih lokacija na cjelokupnom području Grada Zagreba od koji se jedna odnosi na područje GUP-a Sesveta. Predložena lokacija je smještena u Sesvetama (Jelkovcu), sjeveroistočno od raskrižja Industrijske i Senjske ulice, u kontaktnom prostoru bivše tvornice Sljeme. Predloženi obuhvat zone je 3800m2 od kojih je 2100 m2 u vlasništvu Grada Zagreba.				**Primjedba se prihvaća.** Članak 13. stavak 3. dopunit će se mogućnošću gradnje objekata javne i društvene namjene na površinama gospodarske namjene -G.
22	378-14-**252**	30.06. 2014.	ZAGREBAČKI HOLDING, d.o.o. podružnica **ZAGREBAČKE CESTE**	Donje Svetice 48 10000 Zagreb	Ostajemo pri očitovanju navedenom u dopisu D 793/13 od 2.08.2013, koji dostavljamo u prilogu: - Na lokaciji Jelkovečka 4 smješteni su prostori Nadcestarije II gdje zajednički koriste prostor Podružnica Zagrebačke ceste, podružnica Čistoća, Tržnice Zagreb i firma Prigorac. Naš zahtjev je da se na predmetnoj lokaciji ne vrše nikakve izmjene jer ne posjedujemo ni jednu drugu lokaciju za obavljanje radova na održavanju cesta za istočni dio grada Zagreba. Na ostale dijelove GUP-a Sesveta nemamo primjedbi.	2461/1	Sesvete	ZG-39	**Nema primjedbi.**
23	251-0202-14-**253**	08.07. 2014.	**MORH** Uprava za materijalne resurse Sektor za nekretnine, graditeljstvo i zaštitu okoliša Služba za graditeljstvo i zaštitu okoliša	Trg kralja Petra Krešimira IV 10000 Zagreb	Temeljem odredbi članka 92. Zakona o obrani (NN 73/13) i pravilnika o zaštitnim i sigurnosnim zonama vojnih objekata (NN 175/03) obavještavamo vas da nemamo primejdbi na prijedlog izmjena i dopuna GUP-a Sesveta.				**Nema primjedbi.**
24	530-08-14-**254**	09.07. 2014.	REPUBLIKA HRVATSKA **Ministarstvo pomorstva, prometa i infrastrukture**	Prisavlje 14 10000 Zagreb	Uvidom u prijedlog odluke o izmjenama i dopunama Odluke o donošenju GUP-a Sesveta Ministarstvo pomorstva, prometa i infrastrukture nema posebnih primjedbi. U izmjenama i dopunama GUP-a Sesveta po pitanju usklađivanja postojeće i planirane prometno infrastrukturne mreže mjerodavna su mišljenja, priejdlozi, primjedbe kao i posbeni uvjeti Hrvatskih cesta, hrvatskih autocesta, hrvatskih željeznica te Županijske uprave za ceste Zagrebačke županije.				**Nema primjedbi.**

REDNI BROJ	URUDŽBENI BROJ	DATUM	PODNOSITELJ	ADRESA	SAŽETAK ZAHTJEVA	KAT. ČESTICA	KAT. OPĆINA	KARTA	STRUČNI STAV
19	251-06-02/12-14-**249**		GRAD ZAGREB Služba za mjesnu samoupravu Odjel za rad gradskih četvrti i mjesnih odbora Područni odsjek Sesvete	(20) BETONARA	20. isključiti mogućnost planiranja djelatnosti koje izravno zagađuju okoliš i mogu utjecati na zdravlje ljudi i okoliš (kao betonara) s lokacije zone G - sjeverno od Slavonske avenije i istočno od Savske ceste.				**Primjedba se ne prihvaća.** Za zahvat u prostoru - Betonara Sesvete izrađena je procjena utjecaja na okoliš te o istoj provedena javna rasprava od 28. veljače 2011. do 20. ožujka 2011. Ministarstvo zaštite okoliša, prostornog uređenja i graditeljstva Rješenjem od 31. svibnja 2011. je zahvat ocijenilo prihvatljivim za okoliš.
20	378-14-**250**	30.06. 2014.	**HEP** - OPERATOR DISTRIBUCIJSKOG SUSTAVA d.o.o. Služba za razvoj i investicije Odjel za razvoj i pristup mreži	Gundulićeva 32 10000 Zagreb	Ostajemo pri posljednjim mišljenjima od 19.6.2013. godine 4/01-4.1-38423/13-2699-14068/13, i od 2.1.2013. godine 4/01-4.1-81229/12-557-13/13-VŠ koje kopirane dostavljamo u privitku.				**Primjedba se ne prihvaća.** Primjedbu nije potrebno prihvatiti. Nacrtom prijedloga Plana koji je bio u javnoj raspravi u razdoblju od 16. do 30.lipnja 2014. godine provedena su većina traženja, te je slijedom toga provedena izmjena kartografskog prikaza 3.b KOMUNALNA INFRASTRUKTURNA MREŢA, Energetski sustav, pošta i telekomunikacije i odredbe članka 48.
21	251-13-01/001-14-**251**	30.06. 2014.	GRAD ZAGREB Gradski ured za prostorno uređenje grada, graditeljstvo, komunalne poslove i promet **Sektor za postupak izrade i donošenja dokumenata prostornog uređenja**	Trg Stjepana Radića 1 10000 Zagreb	Dostavlja se "Analiza potencijalnih lokacija za smještaj domova umirovljenika" koja se sastoji od 5 predloženih lokacija na cjelokupnom području Grada Zagreba od koji se jedna odnosi na područje GUP-a Sesveta. Predložena lokacija je smještena u Sesvetama (Jelkovcu), sjeveroistočno od raskrižja Industrijske i Senjske ulice, u kontaktnom prostoru bivše tvornice Sljeme. Predloženi obuhvat zone je 3800m2 od kojih je 2100 m2 u vlasništvu Grada Zagreba.				**Primjedba se prihvaća.** Članak 13. stavak 3. dopunit će se mogućnošću gradnje objekata javne i društvene namjene na površinama gospodarske namjene -G.
22	378-14-**252**	30.06. 2014.	ZAGREBAČKI HOLDING, d.o.o. podružnica **ZAGREBAČKE CESTE**	Donje Svetice 48 10000 Zagreb	Ostajemo pri očitovanju navedenom u dopisu D 793/13 od 2.08.2013, koji dostavljamo u prilogu: - Na lokaciji Jelkovečka 4 smješteni su prostori Nadcestarije II gdje zajednički koriste prostor Podružnica Zagrebačke ceste, podružnica Čistoća, Tržnice Zagreb i firma Prigorac. Naš zahtjev je da se na predmetnoj lokaciji ne vrše nikakve izmjene jer ne posjedujemo ni jednu drugu lokaciju za obavljanje radova na održavanju cesta za istočni dio grada Zagreba. Na ostale dijelove GUP-a Sesveta nemamo primjedbi.	2461/1	Sesvete	ZG-39	**Nema primjedbi.**
23	251-0202-14-**253**	08.07. 2014.	**MORH** Uprava za materijalne resurse Sektor za nekretnine, graditeljstvo i zaštitu okoliša Služba za graditeljstvo i zaštitu okoliša	Trg kralja Petra Krešimira IV 10000 Zagreb	Temeljem odredbi članka 92. Zakona o obrani (NN 73/13) i pravilnika o zaštitnim i sigurnosnim zonama vojnih objekata (NN 175/03) obavještavamo vas da nemamo primejdbi na prijedlog izmjena i dopuna GUP-a Sesveta.				**Nema primjedbi.**
24	530-08-14-**254**	09.07. 2014.	REPUBLIKA HRVATSKA **Ministarstvo pomorstva, prometa i infrastrukture**	Prisavlje 14 10000 Zagreb	Uvidom u prijedlog odluke o izmjenama i dopunama Odluke o donošenju GUP-a Sesveta Ministarstvo pomorstva, prometa i infrastrukture nema posebnih primjedbi. U izmjenama i dopunama GUP-a Sesveta po pitanju usklađivanja postojeće i planirane prometno infrastrukturne mreže mjerodavna su mišljenja, priejdlozi, primjedbe kao i posbeni uvjeti Hrvatskih cesta, hrvatskih autocesta, hrvatskih željeznica te Županijske uprave za ceste Zagrebačke županije.				**Nema primjedbi.**

ZAVOD ZA PROSTORNO UREĐENJE GRADA ZAGREBA
Ulica Republike Austrije 18_10 000 Zagreb_www.zzpugz.hr

GENERALNI URBANISTIČKI PLAN SESVETA

IZMJENE I DOPUNE 2015.

JAVNA RASPRAVA 16.LIPNJA – 30. LIPNJA 2014.

3. TABLICA ZAHTJEVA ZA LEGALIZACIJU NA PODRUČJU GUP-A SESVETA

redni broj	R.BR.	(UP/I-350-05/XX-07/YY)	P.U.	PODNOSITELJ	ADRESA	KAT. OPĆINA	KAT. ČEST. BROJ	PRIMJEDBA	NAMJENA - GUP SESVETA	napomena	"SAŽETAK"	ZAVOD ZA PROSTORNO UREĐENJE GRADA ZAGREBA - STRUČNI STAV
1	**9**	2013/19310	SRED-P	ZAGREBAČKI HOLDING D.O.O.	KELEKOVA 5	SESVETE	2420 / 2		M1 mješovita pretežito stambena G gospodarska (važeći plan) **M mješovita (prijedlog plana 2014)**	adresa ne odgovara broju čestice: Kelekova 5 odgovara k.č 2421/1 Kelekova 14 odgovara k.č. 2420/2	Ispitati mogućnosti ozakonjenja nezakonito izgrađenih zgrada i donošenja rješenja o izvedenom stanju.	**Primjedba se ne prihvaća.** Izvršenim uvidom u plansko rješenje GUP-a za predmetnu česticu nisu utvrđene planske zapreke postupku ozakonjenja, odnosno zahtjev je nejasan stoga ga nije moguće razmatrati.
2	**10**	2013/19343	SRED-P	ZAGREBAČKI HOLDING D.O.O.	KELEKOVA 2	SESVETE	2419 / 2		M1 mješovita pretežito stambena	garaže na k.č. 2419/3 i 2419/2	Ispitati mogućnosti ozakonjenja nezakonito izgrađenih zgrada i donošenja rješenja o izvedenom stanju.	**Primjedba se ne prihvaća.** Izvršenim uvidom u plansko rješenje GUP-a za predmetnu česticu nisu utvrđene planske zapreke postupku ozakonjenja, odnosno zahtjev je nejasan stoga ga nije moguće razmatrati.
3	**85**	2013/20838	SRED-P	ZAGREBAČKI HOLDING D.O.O.	JELKOVEČKA 4	SESVETE	2461 / 1		G gospodarska IS infrastrukturni sustavi	montažni objekt Pečenjarnica Sesvete	Radi ispitivanja mogućnosti ozakonjenja nezakonito izgrađenih zgrada i donošenja rješenja o izvedenom stanju pretpostavlja se traženje: - Interveniranje u koridor prometnice.	**Primjedba se ne prihvaća.** Sukladno ciljevima Odluke o izradi izmjena i dopuna GUP-a Sesveta i nadalje je potrebno štititi koridor prometnice jer ista čini osnovnu mrežu Sesveta i grada Zagreba. - Temeljem primjedbe u javnoj raspravi (lipanj 2014.) 350-01/14-06/284 Radić Promet d.o.o. moguće je pretpostaviti da se traži interveniranje u koridor gradske prometnice, no s obzirom da je podneskom navedeno kako je Rješenje o izvedenom stanju već izdano, zahtjev nije potrebno razmatrati.
4	**137**	2013/2871	SRED-P	MILE ŽGELA	PODRAVSKA 21	SESVETE*	1842		S stambena	katastarska općina Sesvete je krivo upisana, na tako upisanoj čestici nema izgrađenih građevina - prema navedenoj adresi zahtjev odgovara katastarskoj općini Sesvetski Kraljevec	Ispitati mogućnosti ozakonjenja nezakonito izgrađenih zgrada i donošenja rješenja o izvedenom stanju.	**Primjedba se ne prihvaća.** Za k.č.1842 k.o. Sesvete - Na temelju raspoloživih podataka evidentirano je da na predmetnoj čestici ne postoji građevina, stoga nije potrebno mijenjanje prostorno-planskih uvjeta. Za k.č.1842 k.o. Sesvetski Kraljevec - Izvršenim uvidom u plansko rješenje GUP-a za predmetnu česticu nisu utvrđene planske zapreke postupku ozakonjenja, odnosno zahtjev je nejasan stoga ga nije moguće razmatrati.
5	**206**	2013/22894	SRED-P	TEKSTILNA ŠTAMPARIJA	PEKINSKA 23A	SESVETKI KRALJEVEC	550, 551		S stambena koridor posebnog režima potoka		Radi ispitivanja mogućnosti ozakonjenja nezakonito izgrađenih zgrada i donošenja rješenja o izvedenom stanju pretpostavlja se traženje: - Izmjene koridora infrastrukturnog sustava, odnosno trase infrastrukture	**Primjedba se ne prihvaća.** Izmjene trase infrastrukturnih koridora predlažu nadležna javnopravna tijela od kojih je zatraženo očitovanje u ovom postupku izmjena i dopuna Plana. Obzirom da nisu zaprimljena pozitivna očitovanja sa smjernicama za izmještanje zadržava se već ucrtana trasa u kartografskim prikazima. Sukladno čl.37. Odluke o donošenju izmjena i dopuna GUP-a Sesveta, koridori predstavljaju načelnu trasu u mjerilu 1:5000, čiji se točan položaj određuje urbanističkim planovima uređenja i/ili lokacijskim uvjetima i u postupcima izdavanja akata. Tehničke uvjete za realizaciju komunalne infrastrukture utvrđuju nadležne službe prema posebnim propisima.
6	**279**	2013/4906	SRED-P	SANDA GLAVAŠ	V. NAZORA 6	SESVETE	1519 / 1	DALEKOVOD	S stambena dalekovod		Radi ispitivanja mogućnosti ozakonjenja nezakonito izgrađenih zgrada i donošenja rješenja o izvedenom stanju pretpostavlja se traženje: - Izmjene koridora infrastrukturnog sustava, odnosno trase infrastrukture	**Primjedba se ne prihvaća.** Izmjene trase infrastrukturnih koridora predlažu nadležna javnopravna tijela od kojih je zatraženo očitovanje u ovom postupku izmjena i dopuna Plana. Obzirom da nisu zaprimljena pozitivna očitovanja sa smjernicama za izmještanje zadržava se već ucrtana trasa u kartografskim prikazima. Sukladno čl.37. Odluke o donošenju izmjena i dopuna GUP-a Sesveta, koridori predstavljaju načelnu trasu u mjerilu 1:5000, čiji se točan položaj određuje urbanističkim planovima uređenja i/ili lokacijskim uvjetima i u postupcima izdavanja akata. Tehničke uvjete za realizaciju komunalne infrastrukture utvrđuju nadležne službe prema posebnim propisima.

redni broj	R.BR.	(UP/I-350-05/XX-07/YY)	P.U.	PODNOSITELJ	ADRESA	KAT. OPĆINA	KAT. ČEST. BROJ	PRIMJEDBA	NAMJENA - GUP SESVETA	napomena	"SAŽETAK"	ZAVOD ZA PROSTORNO UREĐENJE GRADA ZAGREBA - STRUČNI STAV
7	**307**	2013/19067	SRED-P	LJUBA ŠČANČAR	ULICA CIKLAMA 3	SESVETE	2028 / 1	KORIDOR POSEBNOG REŽIMA POTOKA	Z1 javni park koridor posebnog režima potoka postojeći dovodni kanal odvodnje otpadnih voda		Radi ispitivanja mogućnosti ozakonjenja nezakonito izgrađenih zgrada i donošenja rješenja o izvedenom stanju pretpostavlja se traženje: - Izmjene koridora infrastrukturnog sustava, odnosno trase infrastrukture	**Primjedba se ne prihvaća.** Izmjene trase infrastrukturnih koridora predlažu nadležna javnopravna tijela od kojih je zatraženo očitovanje u ovom postupku izmjena i dopuna Plana. Obzirom da nisu zaprimljena pozitivna očitovanja sa smjernicama za izmještanje zadržava se već ucrtana trasa u kartografskim prikazima. Sukladno čl.37. Odluke o donošenju izmjena i dopuna GUP-a Sesveta, koridori predstavljaju načelnu trasu u mjerilu 1:5000, čiji se točan položaj određuje urbanističkim planovima uređenja i/ili lokacijskim uvjetima i u postupcima izdavanja akata. Tehničke uvjete za realizaciju komunalne infrastrukture utvrđuju nadležne službe prema posebnim propisima.
8	**390***	2013/5622	SRED-P	DESA ĐORĐEVĆ	VODOVODNA 7	SESVETE	2797 / 3	VODNI REŽIM	S stambena koridor posebnog režima potoka		Radi ispitivanja mogućnosti ozakonjenja nezakonito izgrađenih zgrada i donošenja rješenja o izvedenom stanju pretpostavlja se traženje: - Izmjene koridora infrastrukturnog sustava, odnosno trase infrastrukture	**Primjedba se ne prihvaća.** Izmjene trase infrastrukturnih koridora predlažu nadležna javnopravna tijela od kojih je zatraženo očitovanje u ovom postupku izmjena i dopuna Plana. Obzirom da nisu zaprimljena pozitivna očitovanja sa smjernicama za izmještanje zadržava se već ucrtana trasa u kartografskim prikazima. Sukladno čl.37. Odluke o donošenju izmjena i dopuna GUP-a Sesveta, koridori predstavljaju načelnu trasu u mjerilu 1:5000, čiji se točan položaj određuje urbanističkim planovima uređenja i/ili lokacijskim uvjetima i u postupcima izdavanja akata. Tehničke uvjete za realizaciju komunalne infrastrukture utvrđuju nadležne službe prema posebnim propisima.
9	**418**	2013/17154	SRED-P	BARICA HUSARIĆ	UL. BRAĆE ORUŽEC 12	SESVETE	1421 / 1		D5 javna i društvena - školska **S stambena (Prijedlog plana 2014.)**	Prijedlogom plana za javnu raspravu 2014. predložena mogućnost legalizacije	Radi ispitivanja mogućnosti ozakonjenja nezakonito izgrađenih zgrada i donošenja rješenja o izvedenom stanju pretpostavlja se traženje: - Prenamjena zone javne i društvene namjene	**Primjedba se prihvaća.** U postupku izrade nacrta prijedloga plana za javnu raspravu 2014. godine, temeljem inicijativa 350-01/10-004/10 Ištvanić i 350-01/13-004/33 Begović, a sukladno očitovanju Gradskog ureda za obrazovanje, kulturu i sport kojim se izražava suglasnost s mogućim korekcijama zona D4 i D5 u svrhu legalizacije ukoliko se izvrši detaljna analiza površine i obuhvata zona, analizirana je zona postojeće osnovne škole Sesvete. Predloženo je smanjenje zone za približno 8% (sa 35.727 m2 na 32.856 m2) čime se zadržao planski standard definiran člankom 27. Odluke o donošenju GUP-a Sesveta (za najveći prostorni kapacitet osnovnoškolske građevine - 32 razredna odjela, odnosno 896 učenika, predložena smanjena zona D5 osigurava 36,6 m2 površine po učeniku).
10	**614**	2012/86	DUBR	MARICA I MIRO ĆURKOVIĆ	KOVAČIĆ SLAVKA 2	SESVETKI KRALJEVEC	3827	koridor potoka	S stambena koridor posebnog režima potoka	primjedba u javnoj raspravi 350-01/14-06/48	Radi ispitivanja mogućnosti ozakonjenja nezakonito izgrađenih zgrada i donošenja rješenja o izvedenom stanju pretpostavlja se traženje: - Izmjene koridora infrastrukturnog sustava, odnosno trase infrastrukture	**Primjedba se ne prihvaća.** Izmjene trase infrastrukturnih koridora predlažu nadležna javnopravna tijela od kojih je zatraženo očitovanje u ovom postupku izmjena i dopuna Plana. Obzirom da nisu zaprimljena pozitivna očitovanja sa smjernicama za izmještanje zadržava se već ucrtana trasa u kartografskim prikazima. Sukladno čl.37. Odluke o donošenju izmjena i dopuna GUP-a Sesveta, koridori predstavljaju načelnu trasu u mjerilu 1:5000, čiji se točan položaj određuje urbanističkim planovima uređenja i/ili lokacijskim uvjetima i u postupcima izdavanja akata. Tehničke uvjete za realizaciju komunalne infrastrukture utvrđuju nadležne službe prema posebnim propisima.
11	**683**	2013/8842	DUBR	DRAGUTIN FRLJAK	INDUSTRIJSKA BB	SESVETE	3177	novi zahtjev - dalekovod	G gospodarska IS infrastrukturni sustavi	na terenu je evidentiran dalekovod, koji je u GUP-u Sesveta od 2003. do 2009. bio ucrtan kao planirani, no 2009. je izbrisan iz plana stoga ne predstavlja plansku zapreku legalizaciji	Ispitati mogućnosti ozakonjenja nezakonito izgrađenih zgrada i donošenja rješenja o izvedenom stanju.	**Primjedba se ne prihvaća.** Izvršenim uvidom u plansko rješenje GUP-a za predmetnu česticu nisu utvrđene planske zapreke postupku ozakonjenja, odnosno zahtjev je nejasan stoga ga nije moguće razmatrati.

redni broj	R.BR.	(UP/I-350-05/XX-07/YY)	P.U.	PODNOSITELJ	ADRESA	KAT. OPĆINA	KAT. ČEST. BROJ	PRIMJEDBA	NAMJENA - GUP SESVETA	napomena	"SAŽETAK"	ZAVOD ZA PROSTORNO UREĐENJE GRADA ZAGREBA - STRUČNI STAV
12	**847**	2013/3152	SRED-P	BOŽICA BARIĆ	KOŠKOVIĆEVA 1	SESVETE*	1839 / 8	plinovod	M mješovita IS infrastrukturni sustavi	prema navedenoj adresi zahtjev odgovara katastarskoj općini Šašinovec, katastarska općina Sesvete je krivo upisana	Radi ispitivanja mogućnosti ozakonjenja nezakonito izgrađenih zgrada i donošenja rješenja o izvedenom stanju pretpostavlja se traženje: - Interveniranje u koridor prometnice.	**Primjedba se ne prihvaća.** Za k.č. 1839 k.o. Sesvete - Sukladno ciljevima Odluke o izradi izmjena i dopuna GUP-a Sesveta i nadalje je potrebno štititi koridor prometnice jer ista čini osnovnu mrežu Sesveta i grada Zagreba. Za k.č. 1839/8 k.o. Šašinovec - Predmetna čestica smještena je unutar građevinskog područja određenog Prostornim planom Grada Zagreba stoga nisu utvrđene planske zapreke postupku ozakonjenja, odnosno zahtjev je nejasan stoga ga nije moguće razmatrati.
13	**881**	2012/741	SRED-G	MARIJA TADIĆ	LJ. POSAVSKOG 16A	SESVETE	3632 / 2		K gospodarska - poslovna IS infrastrukturni sustavi dalekovod koridor posebnog režima potoka	montažni objekti	Radi ispitivanja mogućnosti ozakonjenja nezakonito izgrađenih zgrada i donošenja rješenja o izvedenom stanju pretpostavlja se traženje: - Izmjene koridora infrastrukturnog sustava, odnosno trase infrastrukture	**Primjedba se ne prihvaća.** Izmjene trase infrastrukturnih koridora predlažu nadležna javnopravna tijela od kojih je zatraženo očitovanje u ovom postupku izmjena i dopuna Plana. Obzirom da nisu zaprimljena pozitivna očitovanja sa smjernicama za izmještanje zadržava se već ucrtana trasa u kartografskim prikazima. Sukladno čl.37. Odluke o donošenju izmjena i dopuna GUP-a Sesveta, koridori predstavljaju načelnu trasu u mjerilu 1:5000, čiji se točan položaj određuje urbanističkim planovima uređenja i/ili lokacijskim uvjetima i u postupcima izdavanja akata. Tehničke uvjete za realizaciju komunalne infrastrukture utvrđuju nadležne službe prema posebnim propisima.
14	**883**	13/12742	SRED-G	DRAGO BUBAŠ	ZAGREBAČKA 73	SESVETE	2007 / 2		K gospodarska - poslovna IS infrastrukturni sustavi	objekt manjim dijelom u zaštitnom koridoru željeznice	Radi ispitivanja mogućnosti ozakonjenja nezakonito izgrađenih zgrada i donošenja rješenja o izvedenom stanju pretpostavlja se traženje: - izmjene koridora infrastrukturnog sustava (koridora željeznice i pripadajućeg zaštitnog pružnog pojasa)	**Primjedba se ne prihvaća.** GUP-om je planirana modernizacija zagrebačkoga željezničkog čvora ((M1) magistralna željeznička pruga na X. paneuropskom koridoru DG – Savski Marof – Zagreb – Vinkovci – Tovarnik – DG) i dogradnja dijelova željezničke mreže te osposobljavanje željeznice za daljnje uključivanje u sustav javnoga gradskog i prigradskog prijevoza putnika. Izmjene trase infrastrukturnih koridora predlažu nadležna javnopravna tijela od kojih je zatraženo očitovanje u ovom postupku izmjena i dopuna Plana. Obzirom da nisu zaprimljena pozitivna očitovanja sa smjernicama, zadržava se već ucrtana trasa u kartografskim prikazima.
15	**957***	2013/21029	SRED-G	ZORAN BABIČ	PRIMORSKA 29	SESVETKI KRALJEVEC	747	REGULACIJA POTOKA	S stambena Z zaštitne zelene površine koridor posebnog režima potoka	visina 5 nadzemnih etaža i podrum, građevina je udaljena više od 25m od vodnog dobra	Ispitati mogućnosti ozakonjenja nezakonito izgrađenih zgrada i donošenja rješenja o izvedenom stanju.	**Primjedba se ne prihvaća.** Izvršenim uvidom u plansko rješenje GUP-a za predmetnu česticu nisu utvrđene planske zapreke postupku ozakonjenja, odnosno zahtjev je nejasan stoga ga nije moguće razmatrati.
16	**1013**	12/1652	SRED-G	BOŽENA SADURA	PRERADOVIĆEVA 4	SESVETKI KRALJEVEC	2858	dio zgrade na čestici ceste	S stambena	pomoćni objekt izgrađen preko nogostupa postojeće ulice (ulica Petra Preradovića je u bruto zoni stambene namjene)	Ispitati mogućnosti ozakonjenja nezakonito izgrađenih zgrada i donošenja rješenja o izvedenom stanju.	**Primjedba se ne prihvaća.** Izvršenim uvidom u plansko rješenje GUP-a za predmetnu česticu nisu utvrđene planske zapreke postupku ozakonjenja, odnosno zahtjev je nejasan stoga ga nije moguće razmatrati.
17	**1024**	13/18512	SRED-G	GABRIJEL KUSENIĆ	I.KRIZMANIĆA 5	SESVETE	932 / 3		S stambena	adresa ne odgovara broju čestice: k.č.932/**3** je katastarska čestice ulice I. Krizmanića (koja je u bruto zoni stambene namjene), a k.č.932/**13** odgovara adresi I. Krizmanića 5	Ispitati mogućnosti ozakonjenja nezakonito izgrađenih zgrada i donošenja rješenja o izvedenom stanju.	**Primjedba se ne prihvaća.** Izvršenim uvidom u plansko rješenje GUP-a za predmetnu česticu nisu utvrđene planske zapreke postupku ozakonjenja, odnosno zahtjev je nejasan stoga ga nije moguće razmatrati.
18	**1025**	13/21639	SRED-G	ZAGREBAČKI HOLDING	MEĐUGORSKA	SESVETKI KRALJEVEC	6027, 6028, 6029		S stambena	rezervacija proširenja postojeće ulice	Radi ispitivanja mogućnosti ozakonjenja nezakonito izgrađenih zgrada i donošenja rješenja o izvedenom stanju pretpostavlja se traženje: - Interveniranje u koridor prometnice.	**Primjedba se ne prihvaća.** Sukladno ciljevima Odluke o izradi izmjena i dopuna GUP-a Sesveta i nadalje je potrebno štititi koridor prometnice jer ista čini osnovnu mrežu Sesveta i grada Zagreba. Sukladno čl.37. Odluke o donošenju izmjena i dopuna GUP-a Sesveta, koridori predstavljaju načelnu trasu u mjerilu 1:5000, čiji se točan položaj određuje urbanističkim planovima uređenja i/ili lokacijskim uvjetima i u postupcima izdavanja akata.

redni broj	R.BR.	(UP/I-350-05/XX-07/YY)	P.U.	PODNOSITELJ	ADRESA	KAT. OPĆINA	KAT. ČEST. BROJ	PRIMJEDBA	NAMJENA - GUP SESVETA	napomena	"SAŽETAK"	ZAVOD ZA PROSTORNO UREĐENJE GRADA ZAGREBA - STRUČNI STAV
19	**1028**	2013/6676	SRED-P	ANTE MATKOVIĆ	JOSIPA RAČIĆA 4	SESVETE	187 / 2	koridor javna prometna površina	S stambena IS infrastruktruni sustavi	dio čestice unutar koridora planiranog produžetka Branimirove, ali objekti nisu	Radi ispitivanja mogućnosti ozakonjenja nezakonito izgrađenih zgrada i donošenja rješenja o izvedenom stanju pretpostavlja se traženje: - Interveniranje u koridor prometnice.	**Primjedba se ne prihvaća.** Sukladno ciljevima Odluke o izradi izmjena i dopuna GUP-a Sesveta i nadalje je potrebno štititi koridor prometnice jer ista čini osnovnu mrežu Sesveta i grada Zagreba. Izvršenim uvidom u plansko rješenje GUP-a za predmetnu građevinu nisu utvrđene planske zapreke postupku ozakonjenja, odnosno zahtjev je nejasan stoga ga nije moguće razmatrati.
20	**1029**	2013/4160	SRED-P	GRAD ZAGREB	MILKE TRNINE 4	SESVETE	1260 / 1	koridor javna prometna površina	M mješovita M1 mješovita pretežito stambena IS infrastrukturni sustavi	Na predmetnom području nije provedena izmjena katastarskog elaborata, odnosno postojeća ulica Zinke Kunc nema kat. česticu već presijeca česticu 1260/1. Građevine na predmetnoj čestici su smještene u mješovitoj namjeni.	Radi ispitivanja mogućnosti ozakonjenja nezakonito izgrađenih zgrada i donošenja rješenja o izvedenom stanju pretpostavlja se traženje: - Interveniranje u koridor prometnice.	**Primjedba se ne prihvaća.** Sukladno ciljevima Odluke o izradi izmjena i dopuna GUP-a Sesveta i nadalje je potrebno štititi koridor prometnice jer ista čini osnovnu mrežu Sesveta i grada Zagreba. Izvršenim uvidom u plansko rješenje GUP-a za predmetnu česticu nisu utvrđene planske zapreke postupku ozakonjenja, odnosno zahtjev je nejasan stoga ga nije moguće razmatrati.
21	**1030**	2013/2160	SRED-P	PETAR DADIĆ	INDUSTRIJSKA CESTA 7A	SESVETE	3030	koridor javna prometna površina	G gospodarska **M mješovita (prijedlog plana 2014.)** IS infrastrukturni sustavi	izdana potvrda od GU za prostorno uređenje, izgradnju grada, graditeljstvo, komunalne poslove i promet, Klasa 340-03/12-04/561, Ur.broj 251-13-42/2-44-13-2 od 08. siječnja 2013.	Radi ispitivanja mogućnosti ozakonjenja nezakonito izgrađenih zgrada i donošenja rješenja o izvedenom stanju pretpostavlja se traženje: - Interveniranje u koridor prometnice.	**Primjedba se ne prihvaća.** Sukladno ciljevima Odluke o izradi izmjena i dopuna GUP-a Sesveta i nadalje je potrebno štititi koridor prometnice jer ista čini osnovnu mrežu Sesveta i grada Zagreba.
22	**1034**	2013/6613	SRED-G	GRAD ZAGREB	JAKOVA GOTOVCA 15	SESVETE	1260 / 1	PROMETNI KORIDOR	M mješovita M1 mješovita pretežito stambena IS infrastrukturni sustavi	Na predmetnom području nije provedena izmjena katastarskog elaborata, odnosno postojeća ulica Zinke Kunc nema kat. česticu već presijeca česticu 1260/1. Građevine na predmetnoj čestici su smještene u mješovitoj - pretežito stambenoj namjeni.	Radi ispitivanja mogućnosti ozakonjenja nezakonito izgrađenih zgrada i donošenja rješenja o izvedenom stanju pretpostavlja se traženje: - Interveniranje u koridor prometnice.	**Primjedba se ne prihvaća.** Sukladno ciljevima Odluke o izradi izmjena i dopuna GUP-a Sesveta i nadalje je potrebno štititi koridor prometnice jer ista čini osnovnu mrežu Sesveta i grada Zagreba. Izvršenim uvidom u plansko rješenje GUP-a za predmetnu česticu nisu utvrđene planske zapreke postupku ozakonjenja, odnosno zahtjev je nejasan stoga ga nije moguće razmatrati.
23	**1039**	2013/23987	SRED-G	RAIFFEISENBANK	REBRO 23	SESVETE	6534 / 2	PROMETNI KORIDOR	S stambena IS infrastrukturni sustavi	rezervacija proširenja postojeće ulice	Radi ispitivanja mogućnosti ozakonjenja nezakonito izgrađenih zgrada i donošenja rješenja o izvedenom stanju pretpostavlja se traženje: - Interveniranje u koridor prometnice.	**Primjedba se ne prihvaća.** Sukladno ciljevima Odluke o izradi izmjena i dopuna GUP-a Sesveta i nadalje je potrebno štititi koridor prometnice jer ista čini osnovnu mrežu Sesveta i grada Zagreba. Sukladno čl.37. Odluke o donošenju izmjena i dopuna GUP-a Sesveta, koridori predstavljaju načelnu trasu u mjerilu 1:5000, čiji se točan položaj određuje urbanističkim planovima uređenja i/ili lokacijskim uvjetima i u postupcima izdavanja akata.
24	**1146**	2013/ 4971	SRED-G	JERKO LOVRIĆ	RADNIČKA 90	SESVETE*	4335	sufinanciranje, gradska ulica, biciklistička staza	M1 mješovita pretežito stambena IS infrastrukturni sustavi	prema navedenoj adresi zahtjev odgovara katastarskoj općini Sesvetski Kraljevec, katastarska općina Sesvete je krivo upisana	Radi ispitivanja mogućnosti ozakonjenja nezakonito izgrađenih zgrada i donošenja rješenja o izvedenom stanju pretpostavlja se traženje: - Interveniranje u koridor prometnice.	**Primjedba se ne prihvaća.** Sukladno ciljevima Odluke o izradi izmjena i dopuna GUP-a Sesveta i nadalje je potrebno štititi koridor prometnice jer ista čini osnovnu mrežu Sesveta i grada Zagreba. Sukladno čl.37. Odluke o donošenju izmjena i dopuna GUP-a Sesveta, koridori predstavljaju načelnu trasu u mjerilu 1:5000, čiji se točan položaj određuje urbanističkim planovima uređenja i/ili lokacijskim uvjetima i u postupcima izdavanja akata.
25	**1181**	2013/2446	SRED-G	LJILJANA CARIĆ	JURE KAŠTELANA 20	SESVETKI KRALJEVEC	1330 / 2	dio građevine u koridoru prometnice	S stambena IS infrastrukturni sustavi	rezervacija proširenja postojeće ulice	Radi ispitivanja mogućnosti ozakonjenja nezakonito izgrađenih zgrada i donošenja rješenja o izvedenom stanju pretpostavlja se traženje: - Interveniranje u koridor prometnice.	**Primjedba se ne prihvaća.** Sukladno ciljevima Odluke o izradi izmjena i dopuna GUP-a Sesveta i nadalje je potrebno štititi koridor prometnice jer ista čini osnovnu mrežu Sesveta i grada Zagreba. Sukladno čl.37. Odluke o donošenju izmjena i dopuna GUP-a Sesveta, koridori predstavljaju načelnu trasu u mjerilu 1:5000, čiji se točan položaj određuje urbanističkim planovima uređenja i/ili lokacijskim uvjetima i u postupcima izdavanja akata.

redni broj	R.BR.	(UP/I-350-05/XX-07/YY)	P.U.	PODNOSITELJ	ADRESA	KAT. OPĆINA	KAT. ČEST. BROJ	PRIMJEDBA	NAMJENA - GUP SESVETA	napomena	"SAŽETAK"	ZAVOD ZA PROSTORNO UREĐENJE GRADA ZAGREBA - STRUČNI STAV
26	**1204**	2013/3907	SRED-P	INOX-CENTAR D.O.O.	REMETSKA 10	SESVETE	1823 / 5, 1823 / 10	prometnica, plinovod, regulacija potoka	S stambena IS infrastruktruni sustavi koridor posebnog režima potoka Dalekovod		Radi ispitivanja mogućnosti ozakonjenja nezakonito izgrađenih zgrada i donošenja rješenja o izvedenom stanju pretpostavlja se traženje: 1. Interveniranje u koridor prometnice i izmjene koridora infrastrukturnog sustava (koridora željeznice i pripadajućeg zaštitnog pružnog pojasa) 2. Izmjene koridora infrastrukturnog sustava, odnosno trase infrastrukture	**1. Primjedba se ne prihvaća.** Sukladno ciljevima Odluke o izradi izmjena i dopuna GUP-a Sesveta i nadalje je potrebno štititi koridor prometnice jer ista čini osnovnu mrežu Sesveta i grada Zagreba. GUP-om je planirana modernizacija zagrebačkoga željezničkog čvora ((M1) magistralna željeznička pruga na X. paneuropskom koridoru DG – Savski Marof – Zagreb – Vinkovci – Tovarnik – DG) i dogradnja dijelova željezničke mreže te osposobljavanje željeznice za daljnje uključivanje u sustav javnoga gradskog i prigradskog prijevoza putnika. **2. Primjedba se djelomično prihvaća.** Izmjene trase infrastrukturnih koridora predlažu nadležna javnopravna tijela od kojih je zatraženo očitovanje u ovom postupku izmjena i dopuna Plana. Obzirom da nisu zaprimljena pozitivna očitovanja sa smjernicama za izmještanje (koridora posebnog režima potoka) zadržava se već ucrtana trasa u kartografskim prikazima. Tijekom izmjena i dopuna 2008. i 2009. godine provedene su korekcije elektroenergetske mreže i dio trase planiranog dalekovoda D 110 KV koji prolazi od Sesvetske ceste (4-6), preko Remetske prema Industrijskoj cesti, izbrisan je iz plana. Pri izradi kartografskih prikaza namjene napravljena je tehnička greška te je na karti 1. KORIŠTENJE I NAMJENA PROSTORA (Zagreb-29) ostala siva šrafatura koridora posebnog režima dalekovoda, dok je na karti 3b. KOMUNALNA INFRASTRUKTURNA MREŽA Energetski sustav, pošta i telekomunikacije (Zagreb-29) izmjena korektno provedena, odnosno spomenuti dio trase dalekovoda je izbrisan. Navedena tehnička greška ispravit će se korekcijom kartografskog prikaza 1. KORIŠTENJE I NAMJENA PROSTORA.
27	**1487**	2013/7530	SESV	ANTUN JELENČIĆ	SESVETE, VIROVITIČKA 19	SESVETE	1826 / 6	visokonaponsk i dalekovod	S stambena IS infrastruktruni sustavi	na terenu je evidentiran dalekovod, koji je u GUP-u Sesveta od 2003. do 2008. bio ucrtan kao planirani, no 2009. je izbrisan iz plana stoga ne predstavlja plansku zapreku legalizaciji - adresa ne odgovara broju čestice: Virovitička 19 odgovara k.č 1548/2, a Hercegovačka 16 odgovara k.č 1826/6	Radi ispitivanja mogućnosti ozakonjenja nezakonito izgrađenih zgrada i donošenja rješenja o izvedenom stanju pretpostavlja se traženje: - Interveniranje u koridor prometnice i izmjene koridora infrastrukturnog sustava (koridora željeznice i pripadajućeg zaštitnog pružnog pojasa)	**Primjedba se ne prihvaća.** Sukladno ciljevima Odluke o izradi izmjena i dopuna GUP-a Sesveta i nadalje je potrebno štititi koridor prometnice jer ista čini osnovnu mrežu Sesveta i grada Zagreba. GUP-om je planirana modernizacija zagrebačkoga željezničkog čvora ((M1) magistralna željeznička pruga na X. paneuropskom koridoru DG – Savski Marof – Zagreb – Vinkovci – Tovarnik – DG) i dogradnja dijelova željezničke mreže te osposobljavanje željeznice za daljnje uključivanje u sustav javnoga gradskog i prigradskog prijevoza putnika. Izmjene trase infrastrukturnih koridora predlažu nadležna javnopravna tijela od kojih je zatraženo očitovanje u ovom postupku izmjena i dopuna Plana. Obzirom da nisu zaprimljena pozitivna očitovanja sa smjernicama, zadržava se već ucrtana trasa u kartografskim prikazima. Tehničke uvjete za realizaciju koridora željeznice sukladno važećoj zakonskoj i tehničkoj regulativi utvrđuju nadležne službe prema posebnim propisima.

redni broj	R.BR.	(UP/I-350-05/XX-07/YY)	P.U.	PODNOSITELJ	ADRESA	KAT. OPĆINA	KAT. ČEST. BROJ	PRIMJEDBA	NAMJENA - GUP SESVETA	napomena	"SAŽETAK"	ZAVOD ZA PROSTORNO UREĐENJE GRADA ZAGREBA - STRUČNI STAV
28	**1488**	2013/6936	SESV	ZDRAVKO HAMZIĆ	SESVETE, HERCEGOVAČKA 16	SESVETE	1825 / 6	koridor željeznice	S stambena IS infrastruktruni sustavi	adresa ne odgovara broju čestice: Hercegovačka 13 odgovara k.č 182**5**/6, a Hercegovačka 16 odgovara k.č 182**6**/6	Radi ispitivanja mogućnosti ozakonjenja nezakonito izgrađenih zgrada i donošenja rješenja o izvedenom stanju pretpostavlja se traženje: - Interveniranje u koridor prometnice i izmjene koridora infrastrukturnog sustava (koridora željeznice i pripadajućeg zaštitnog pružnog pojasa)	**Primjedba se ne prihvaća.** za k.č. 1825/6 - Izvršenim uvidom u plansko rješenje GUP-a za predmetnu česticu nisu utvrđene planske zapreke postupku ozakonjenja, odnosno zahtjev je nejasan stoga ga nije moguće razmatrati. za k.č. 1826/6 - Sukladno ciljevima Odluke o izradi izmjena i dopuna GUP-a Sesveta i nadalje je potrebno štititi koridor prometnice jer ista čini osnovnu mrežu Sesveta i grada Zagreba. GUP-om je planirana modernizacija zagrebačkoga željezničkog čvora ((M1) magistralna željeznička pruga na X. paneuropskom koridoru DG – Savski Marof – Zagreb – Vinkovci – Tovarnik – DG) i dogradnja dijelova željezničke mreže te osposobljavanje željeznice za daljnje uključivanje u sustav javnoga gradskog i prigradskog prijevoza putnika. Izmjene trase infrastrukturnih koridora predlažu nadležna javnopravna tijela od kojih je zatraženo očitovanje u ovom postupku izmjena i dopuna Plana. Obzirom da nisu zaprimljena pozitivna očitovanja sa smjernicama, zadržava se već ucrtana trasa u kartografskim prikazima. Tehničke uvjete za realizaciju koridora željeznice sukladno važećoj zakonskoj i tehničkoj regulativi utvrđuju nadležne službe prema posebnim propisima.
29	**1489**	2013/6937	SESV	LIDIJA HAMZIĆ	SESVETE, HERCEGOVAČKA 16	SESVETE	1825 / 7	koridor željeznice	S stambena IS infrastruktruni sustavi		Radi ispitivanja mogućnosti ozakonjenja nezakonito izgrađenih zgrada i donošenja rješenja o izvedenom stanju pretpostavlja se traženje: - Interveniranje u koridor prometnice i izmjene koridora infrastrukturnog sustava (koridora željeznice i pripadajućeg zaštitnog pružnog pojasa)	**Primjedba se ne prihvaća.** Sukladno ciljevima Odluke o izradi izmjena i dopuna GUP-a Sesveta i nadalje je potrebno štititi koridor prometnice jer ista čini osnovnu mrežu Sesveta i grada Zagreba. GUP-om je planirana modernizacija zagrebačkoga željezničkog čvora ((M1) magistralna željeznička pruga na X. paneuropskom koridoru DG – Savski Marof – Zagreb – Vinkovci – Tovarnik – DG) i dogradnja dijelova željezničke mreže te osposobljavanje željeznice za daljnje uključivanje u sustav javnoga gradskog i prigradskog prijevoza putnika. Izmjene trase infrastrukturnih koridora predlažu nadležna javnopravna tijela od kojih je zatraženo očitovanje u ovom postupku izmjena i dopuna Plana. Obzirom da nisu zaprimljena pozitivna očitovanja sa smjernicama, zadržava se već ucrtana trasa u kartografskim prikazima. Tehničke uvjete za realizaciju koridora željeznice sukladno važećoj zakonskoj i tehničkoj regulativi utvrđuju nadležne službe prema posebnim propisima.
30	**1491**	2013/2902	SESV	NADA LULIĆ, ZLATKO KRAVARŠČAN	SESVETE, VARAŽDINSKA 6	SESVETE	1285 / 1	koridor prometnice	M mješovita IS infrastrukturni sustavi	Prijedlogom plana za javnu raspravu 2014. predložena mogućnost legalizacije	Radi ispitivanja mogućnosti ozakonjenja nezakonito izgrađenih zgrada i donošenja rješenja o izvedenom stanju pretpostavlja se traženje: - Interveniranje u koridor prometnice.	**Primjedba se djelomično prihvaća.** GUP-om kategorizirana gradska ulica, prometnica koja je u funkciji rasterećenja središta Sesveta, ostvarivanja povezivosti prostora istok - zapad i razdiobe prometnih tokova, te dostupnosti planiranih sadržaja stoga je njezino ukidanje stručno neprihvatljivo. No, temeljem zahtjeva istih podnositelja 350-01/14-06/95 u postupku javne rasprave (lipanj 2014.), u svrhu omogućavanja legalizacije građevine na k.č. 1285/1 izvršit će se minimalna korekcija koridora planirane prometnice.

Prilog (6)

Preslike primjedbi zaprimljenih u javnoj raspravi temeljem posebne obavijesti

GP GRADSKA PLINARA ZAGREB d.o.o.
1862 ZAGREB
Radnička cesta 1, Zagreb

ISO 9001 Cro Cert ISO 9001:2008

REPUBLIKA HRVATSKA
251-13 Gradski ured za prostorno uređenje, izgradnju Grada, graditeljstvo, komunalne poslove i promet

Primljeno: 20-06-2014	
Klasifikacijska oznaka	Org. jed.
350-07/12-02/325	6d2
Urudžbeni broj	Pril. / Vrij.
373-14-226	

GRADSKI URED ZA PROSTORNO UREĐENJE, IZGRADNJU GRADA, GRADITELJSTVO, KOMUNALNE POSLOVE I PROMET
Park Stara Trešnjevka 1
10000 ZAGREB

Zagreb, ~~18.6.2014~~.

Vaš znak: Klasa: 350-07/12-02/325
Ur.broj: 251-13-61/1-005-14-216

Naš znak: izmjena gup sesvete 14/15
Klasa:GPZ-05-12-1001
Ur. broj: 05-01-02-14-069

Predmet: Generalni urbanistički plan Sesveta – Izmjene i dopune
- primjedbe u sklopu javne rasprave

Sukladno Vašem dopisu (Klasa: 350-07/12-02/325, Ur.broj: 251-13-61/1-005-14-216) od 6. lipnja 2014., obavještavamo vas da nemamo primjedbe na Prijedlog odluke o izmjenama i dopunama Generalnog urbanističkog plana Sesveta.
Podaci se odnose samo na plinski distribucijski sustav koji je u nadležnosti Gradske plinare Zagreb d.o.o. kao operatora plinskog distribucijskog sustava.

———— • ————

Za dodatne informacije možete se obratiti Gradskoj plinari Zagreb d.o.o., Radnička cesta 1, Služba za regulatorne poslove i razvoj, Željka Pinjuh Ćorić, dipl.ing., tel. 6302391, fax 6302666, e-pošta zeljka.pinjuh-coric@plinara-zagreb.hr i Ivica Radošević, ing., tel. 6302353, fax 6302 666, e-pošta Ivica.Radosevic@plinara-zagreb.hr.

S poštovanjem,

Rukovoditeljica Službe za regulatorne poslove i razvoj
Željka Pinjuh Ćorić, dipl. ing

Direktor Društva
mr. sc. Ante Dodig

GRADSKA PLINARA ZAGREB d. o. o. 1 ZAGREB — Radnička cesta 1

Dostaviti: - naslov poštom
- ovdje: direktor A. Dodig, arhiva

REPUBLIKA HRVATSKA
GRAD ZAGREB
SLUŽBA ZA MJESNU SAMOUPRAVU

KLASA: 026-01/13-01/13
URBROJ: 251-06-02/03-14-15
Zagreb, 20. lipnja 2014.

REPUBLIKA HRVATSKA (07)
GRAD ZAGREB
251-13 Gradski ured za prostorno uređenje, izgradnju Grada, graditeljstvo, komunalne poslove i promet

Primljeno: 27-06-2014	
klasifikacijska oznaka	Org. jed.
350-07/12-02/325	60 2
urudžbeni broj	Pril. / Vrij.
251-06-02/03-14-230	

GRADSKI URED ZA PROSTORNO UREĐENJE, IZGRADNJU GRADA, GRADITELJSTVO, KOMUNALNE POSLOVE I PROMET
Park Stara Trešnjevka 1
Z A G R E B

Predmet: Zaključak o prijedlogu Odluke o izmjenama i dopunama Odluke o donošenju Generalnog urbanističkog plana Sesveta
- dostavlja se

Vijeće Gradske četvrti Črnomerec je na svojoj 15. sjednici, 20. lipnja 2014. donijelo Zaključak o prijedlogu Odluke o izmjenama i dopunama Odluke o donošenju Generalnog urbanističkog plana Sesveta, Klasa:026-03/14-01/11, Urbroj:251-06-02/03-14-15, koji vam u prilogu dostavljamo.

S poštovanjem,

Republika Hrvatska GRAD ZAGREB 12 SAMOUPRAVNA SLUŽBA ZA MJESNU Z A G R E B

P.O. PROČELNIKA
Voditeljica Područnog odsjeka
Črnomerec

Snježana Ordanić, dipl. ing.

Prilog:
- kao u tekstu

O tome obavijest:
1. Služba za mjesnu samoupravu
   pročelnik, Zoran Nevistić, dipl.ing.

Na temelju članka 83. Statuta Grada Zagreba (Službeni glasnik Grada Zagreba 20/01-pročišćeni tekst, 10/04,18/05, 2/06, 18/06, 7/09, 16/09, 25/09, 10/10, 4/13 i 24/13), članaka 14., stavka 2., Pravila Gradske četvrti Črnomerec (Službeni glasnik Grada Zagreba 6/03, 5/07, 5/10, 14/11 i 24/13), Vijeće Gradske četvrti Črnomerec na 15. sjednici, 18. lipnja 2014. donijelo je

ZAKLJUČAK

o prijedlogu Odluke o izmjenama i dopunama Odluke o donošenju Generalnog urbanističkog plana Sesvete

1. Vijeće daje pozitivno mišljenje na prijedlog Odluke o izmjenama i dopunama Odluke o donošenju Generalnog urbanističkog plana Sesvete.

2. Ovaj Zaključak će se dostaviti Gradskom uredu za prostorno uređenje, izgradnju Grada, graditeljstvo, komunalne poslove i promet.

KLASA: 026-03/14-01/11
URBROJ: 251-06-02/03-14-14
Zagreb, 18. lipnja 2014.

Predsjednik Vijeća Gradske četvrti Črnomerec

Josip Jelić

GRAD ZAGREB 10 GRADSKA ČETVRT ČRNOMEREC

REPUBLIKA HRVATSKA
GRAD ZAGREB
SLUŽBA ZA MJESNU SAMOUPRAVU

KLASA: 026-01/14-01/75
URBROJ: 251-06-01-14-16
Zagreb, 26. lipnja 2014.

REPUBLIKA HRVATSKA
GRAD ZAGREB
251-13 Gradski ured za prostorno uređenje, izgradnju Grada graditeljstvo, komunalne poslove i promet

Primljeno: 27-06-2014		
Klasifikacijska oznaka	Org. jed.	
350-07/12-01/325	6	
Urudžbeni broj	Pril.	Vrij.
251-06-01-14-231		

GRADSKI URED ZA PROSTORNO UREĐENJE, IZGRADNJU GRADA, GRADITELJSTVO, KOMUNALNE POSLOVE I PROMET
Park Stara Trešnjevka 1
10000 Zagreb

Predmet: **Prijedlozi odluka o izmjenama i dopunama GUP-a grada Zagreba i GUP-a Sesveta**
- primjedbe, *dostavljaju se*

U privitku Vam dostavljamo primjedbe i mišljenja vijeća gradskih četvrti na prijedloge odluka o izmjenama i dopunama GUP-a grada Zagreba i GUP-a Sesvete, utvrđene u dosadašnjem tijeku postupka izmjene planova, a sadržane u:

- Zaključku Vijeća Gradske četvrti Trešnjevka – jug od 4. veljače 2014.;
- Zaključku Vijeća Gradske četvrti Trnje od 13. veljače 2014.;
- Zaključku Vijeća Gradske četvrti Podsljeme od 28. siječnja 2014.;
- Zaključku Vijeća Gradske četvrti Donja Dubrava od 29. siječnja 2014.;
- Zaključku Vijeća Gradske četvrti Črnomerec od 18. lipnja 2014.;
- dopisu predsjednika Vijeća Gradske četvrti Sesvete od 13. veljače 2014.

Također ponovo dostavljamo naše prijedloge izmjena spomenutih planova od 30. siječnja 2014.

Molimo da priložene primjedbe, prijedloge i mišljenja razmotrite u postupku obrade primjedaba podnijetih u javnoj raspravi o izmjenama i dopunama GUP-a grada Zagreba i GUP-a Sesveta.

S poštovanjem,

PROČELNIK

Zoran Nevistić, dipl. ing.

REPUBLIKA HRVATSKA 1 SLUŽBA ZA MJESNU SAMOUPRAVU ZAGREB GRAD ZAGREB

Prilog: Primjedbe, mišljenja i prijedlozi,
kao u tekstu

-9

17 -02- 2014

GRAD ZAGREB
GRADSKA ČETVRT SESVETE
Vijeće Gradske četvrti Sesvete

KLASA: 026-02/14-01/5
URBROJ: 251-06-02/12-14-6
Sesvete, 13. veljače 2014.

- GRADSKI URED ZA PROSTORNO UREĐENJE, IZGRADNJU GRADA, GRADITELJSTVO, KOMUNALNE POSLOVE I PROMET
- Sektor za postupak izrade i donošenja dokumenata prostornog uređenja
Zagreb, Ul. Republike Austrije 18

Predmet: Prijedlozi i primjedbe za Prijedlog izmjena i dopuna Generalnog urbanističkog plana Sesveta, Vijeće GČ Sesvete
- dostavljaju se

Vijeće Gradske četvrti Sesvete temeljem rasprava u okviru prethodne rasprave, uz ranije zasebno dostavljeno, upućuje slijedeće prijedloge i mišljenja za Prijedlog izmjena i dopuna Generalnog urbanističkog plana Sesveta, koje molimo s pažnjom analizirati te za daljnje postupanje u pripremi Prijedloga izmjena i dopuna GUP-a Sesveta:

1) - prostor kompleksa bivše Sljeme MI i TSH južno od pruge HŽ u Sesvetama – u GUP-u Sesveta planiran i označen oznakom *zone MI* i dio zone G (čestice 2418/1, 2420/1, 2421/1, 2541/3 i 3037/1 sve K.O. Sesvete) uknjižen na Zagrebački holding d.o.o., odrediti i planirati kao **gradski projekt**, obzirom na izniman položaj i značaj prostora te potrebu omogućavanja realizacije na istome sadržaja javne namjene koji nedostaju širem području Sesveta – prostori za novu policijsku postaju, sud, prekršajni sud, Općinsko državno odvjetništvo u Sesvetama, smještaj službi državne, moguće i gradske, uprave, osnovnu i srednju glazbenu školu, sportsko-rekreativne sadržaje i sportsku dvoranu, tržnicu, novi objekt DZ-a Zagreb-Istok za Sesvete, te uređenih parkovnih i zelenih površina koje bi se spajale sa zelenim površinama u dijelu Gospodarske zone Sesvete-sjever i Novog Jelkovca;

2) - na području zone Badel (M) – prostora transformacije, kroz GUP i budući UPU, planirati dovoljne površine zelenih i parkovnih površina, sadržaje javne namjene – uz vjerojatno značajan broj stanova planirati prostore za dom za starije i nemoćne osobe, predškolsku ustanovu, osnovnu školu, dovoljan broj parkirališnih mjesta, te odgovarajuću mrežu cestovne i druge komunalne infrastrukture u zahvatu i na prilazima području Zone Badel sa planiranjem širih semaforiziranih ulaza-izlaza u zonu;

- planirati usklađeno kroz GUP Sesveta i Prostorni plan Grada Zagreba povezivanje zelenih površina i parkovno uređenje u predjelu Luka-Sesvete, uzvodno uz Vuger potok-Rasadnik Brestje-Dobrodol;

- planirati koridor pješačko-biciklističke staze i zelenila južno od pruge HŽ, zapadno od središnjeg dijela Sesveta - Ul. Ljudevita Posavskog prema Sveučilišnom kampusu Borongaj;

- planirati odgovarajući cestovni prilaz i parkiralište s južne strane HŽ i autobusnog terminala, te spoja sa Novim Jelkovcem;

- planirati prometno povezivanje sjevernog i južnog središnjeg dijela Sesveta ispod pruge HŽ-a, u visini Ninska-Kelekova, odnosno uz autobusni i HŽ terminal za pješake i promet vozila;

- planiranjem dovoljno velike tržnice na kompleksu bivše Sljeme MI razmotriti mogućnost te brisati plansku oznaku tržnice na prostoru Novog Jelkovca („Sopnica-Jelkovec", DPU), a prostor planirati za uređenu zelenu površinu;

- proanalizirati te kroz buduće izmjene i dopune GUP-a Sesveta i PPGZ-a zaokružiti granice i zahvat područja GUP-a Sesveta u predjelima:
- Kobiljak-sjever („pod Magdalenom", uz Ulicu Mirka Račkoga);
- Kobiljak-jug, i dio Kraljevečki Novaki - jug prema pruzi HŽ, uz planiranje prostora za objekte društvene namjene i sakralni objekt;
- Kraljevečki Novaki, područje Popovečka-sjever, Novačica-sjever, prema Ul.M. Račkoga (Kobiljak);
- Staro Brestje-Brestovečka-sjever i ogranci ispod šume prema Novoselcu;

- osigurati dostatnu površinu za proširenje osnovne škole u Novom Jelkovcu, a planiranu crkvu locirati istočnije, uz povećanje zelenih površina

- razmotriti potrebu kroz odredbe GUP-a i planski prikaz namjene površina GUP-a za planiranje prostora za reciklažna dvorišta, koje je Vijeće po traženju Podružnice Čistoća i Službe za mjesnu samouprava ranije predložilo: Sesvete-Novi Jelkovec, k.č. 3661/145 KO Sesvete Novo uz Ul. Borisa Ulricha, Sesvete-Sesvetski Kraljevec, Ul. Ive Politea nasuprot k.br. 56, k.č. 8336 KO Sesvetski Kraljevec u Gospodarskoj zoni, (GU za imovinsko-pravne i imovinu Grada pita o mišljenju o raspisu natječaja za prodaju, Vijeće obavijestilo o datom prijedlogu za reciklažno dvorište za regiju);

- planirati površinu za sportsko-rekreativne sadržaje na k.č.514 KO Sesvetski Kraljevec u Sesvetama-Sesvetskim Selima prema Ulici Blage Zadra (potrebe većeg stambenog naselja bez potrebnih površina za sport i rekreaciju);

- planirati odgovarajuće prometno povezivanje Sesvetska Selnica-Dumovec, odnosno prometno rješenje u dijelu Travanjska ulica-Ulica Kate Pudak – autocesta Zagreb-Varaždin – nadvožnjak nad prugom HŽ, obzirom na preusku postojeću prometnicu;

- planirati cestovne pružne prijelaze u denivelaciji: Sesvete-Jelkovečka, Sesvetska Selnica-Sesvetska Sela, Sesvetski Kraljevec-Ive Politea i Sesvetski Kraljevec-Strojarska ili denivelaciju željezničke pruge;

14 - ponavlja se potreba planiranja punog profila produžene Vukovarske (sa 4 trake) do kraja Sesveta-Sesvetskog Kraljevca;

15 - omogućiti u Gospodarskoj zoni Sesvete – sjever i Gospodarskoj zoni Sesvete – jug gradnju poslovnih sadržaja i na česticama 2000 m^2 površine;

16 - planirati odgovarajući prostor u dijelu zahvata GUP-a Sesveta, uz prugu HŽ i potez Industrijske ulice – Sesvetska Selnica za potrebe izgradnje objekata profesionalne vatrogasne postrojbe i omogućavanja odgovarajuće protupožarne zaštite šireg područja – prijedlog na prostoru bivše Sljeme TSH u postojećoj zoni M1 (k.č. 3037/1 KO Sesvete);

17 - omogućiti na prostoru zone R u području obuhvata budućeg UPU Športsko-rekreacijskog kompleksa Sesvete – lokacija ŠRC „Luka" Sesvete (tribina, spremište i dr., vanjski rukometni tereni) planiranje i gradnju zatvorenih, natkrivenih prostora i sadržaja (prenamjena prostora iz zone R u zonu D ili drugo – a što i dalje omogućuje športsko-rekreacijske i druge javne sadržaje);

18 - osigurati barem još dvije prometnice, veze sjever-jug, kao alternative Ul. Ljudevita Posavskog, od Bjelovarske, odnosno Sesvetske ceste do „Vukovarske" istočno uz kanal Jelkovec u zelenoj površini po GUP-u;

19 - planirati prometno povezivanje Sesveta sa Savom i riječnom lukom Rugvica (dio GUP, dio PPGZ);

20 - ponavlja se raniji stav više vijeća mjesnih odbora (Jelkovec, Sesvetska Selnica, Gajišće, Centar, Ivanja Reka) za isključenje omogućavanja planiranja djelatnosti koje izravno zagađuju okoliš i mogu utjecati na zdravlje ljudi i okoliš (kao – betonara i sl.) s lokacije zone G –sjeverno od Slavonske avenije i istočno od Savske ceste, Sesvete-Jelkovec.

S poštovanjem,

Predsjednik
Vijeća Gradske četvrti
Sesvete

Marijan Tomurad, dipl. krim.

Potpredsjednik
Dražen Markota

O tom obavijest:
Služba za mjesnu samoupravu, pročelnik

(4)

REPUBLIKA HRVATSKA
GRAD ZAGREB
GRADSKI URED ZA STRATEGIJSKO PLANIRANJE I RAZVOJ GRADA

REPUBLIKA HRVATSKA
GRAD ZAGREB
251-13 Gradski ured za prostorno uređenje, izgradnju Grada, graditeljstvo, komunalne poslove i promet
30-06-2014
Org. jed.
350-07/12-02/325 | 60/01
Urudžbeni broj | Pril. | Vrij.
251-05-02/2005-14-232 | -

KLASA: 350-07/13-01/259
URBROJ: 251-05-02/2-005-14-18
Zagreb, 30. lipnja 2014.

Gradski ured za prostorno uređenje, izgradnju Grada, graditeljstvo, komunalne poslove i promet
Sektor za postupak izrade i donošenja dokumenata prostornog uređenja
Park Stara Trešnjevka 1, 10000 Zagreb

PREDMET: Izmjene i dopune Generalnoga urbanističkog plana Sesveta
- dostava očitovanja, mišljenja, prijedloga i primjedba na Prijedlog odluke

Temeljem vašeg traženja, Klasa: 350-07/12-02/325, Urbroj: 251-13-61/005-14-216, od 6. lipnja 2014., te naknadno dostavljenog prikaza odluke Klasa: 350-07/12-02/325, Urbroj: 251-13-62/01-14-227, od 18. lipnja 2014., za dostavu očitovanja, mišljenja, prijedloga i primjedbi na Prijedlog odluke o izmjenama i dopunama Odluke o donošenju Generalnoga urbanističkog plana Sesveta, dostavljamo vam sljedeće očitovanje koje proizlazi iz do sada izrađenih i prihvaćenih strateških i drugih dokumenata.

1. U prijedlogu Odluke u članku 83. i 87. točka 2) uvaženo je naše očitovanje o ulozi Gradskog ureda za strategijsko planiranje i razvoj Grada u postupku izrade i provođenja Gradskog projekta. Smatramo nužnim da se predloženi postupak / uloga zadrži u Konačnom prijedlogu plana.

U postupku verifikacije Programa gradskog projekta (čl. 87., točka 3) potrebno je istu ostaviti u nadležnosti GU za strategijsko planiranje i razvoj Grada.

2. Ponovo upozoravamo na sljedeće, te predlažemo:

2.1. Kada se predlaže osnivanje građevne čestice od dijela zemljišta osobe koja ima pravni interes i dijela zemljišta na kojem je Grad nositelj prava na zemljištu koje se nalazi unutar obuhvata javnog natječaja, pri izradi odnosno verifikaciji Programa urbanističko-arhitektonskog natječaja potrebno je ishoditi mišljenje Gradskog ureda nadležnog za strateško planiranje.

Obrazloženje:
Člankom 13. Odluke o građevinskom zemljištu i utvrđivanju tržišne vrijednosti nekretnina (Službeni glasnik Grada Zagreba 22/13) određena je obveza davanja mišljenja Gradskog ureda za strategijsko planiranje i razvoj Grada na prijedlog osnivanja građevne čestice. Zbog

10000 Zagreb, Ulica Republike Austrije 18
tel. (01) 610-1840, fax: (01) 610-1881
e-mail: strategija@zagreb.hr

učinkovitosti i transparentnosti postupka raspolaganja gradskim zemljištem predlaže se sudjelovanje Gradskog ureda za strategijsko planiranje i razvoj Grada na početku procesa planiranja i donošenja strategijskog interesa Grada za zemljište.

2.2. Osigurati prostorno-planske preduvjete za mogućnost realizacije planiranih zahvata investicijskog održavanja, rekonstrukcije i gradnje novih sportskih građevina, u sklopu priprema Grada Zagreba za Studentske sportske igre 2016.

2.3. Izradom strateških projekata u središtu Sesveta osigurati prostore za središnje sadržaje, javnu i društvenu namjenu, sačuvati identitet Sesveta, osobito uz crkvu Svih Svetih, te omogućiti povezivanje prostora sjever – jug kao i rješavanje prometa kroz središte.

2.4. Ispitati prostorni obuhvat transformacije kompleksa „Sljeme“ i „Badel“ kao gradskih projekata.

2.5. U dijelu strateških projekata prometnih i infrastrukturnih koridora sačuvati, u punom profilu, koridore glavnih gradskih ulica, te koridore željeznice.

2.6. Kod Sesvetskih park-šuma osigurati očuvanje cjelovitosti kompleksa šuma, odnosno većih neizgrađenih površina zbog izuzetnih vrijednosti u smislu ekološke, estetske, zdravstvene i rekreacijske funkcije.

2.7. Potrebne površine planom predviđenih zona javne i društvene namjene (D, D5, D4, D2), koje osim gradskog vlasništva zauzimaju i privatno vlasništvo, još jednom provjeriti u suradnji s nadležnim uredima obzirom na gravitacijsko područje, gustoću gradnje, broj djece i druge pokazatelje.

3. Predlažemo da se u sklopu izrade kartografskih prikaza pripremi i GIS baza podataka GUP-a Sesveta, što bi ubrzalo objavu podataka građanima (ZG Geoportal) i olakšalo daljnju analizu podataka.

4. Sugeriramo da se istraži mogućnost usklađenja tehničkog oblika kartografskih prikaza GUP-a Sesveta s novim službenim geodetskim datumom i kartografskom projekcijom Republike Hrvatske (HTRS 96 TM) i novom podjelom na kartografske listove, obzirom da se sve nove geodetske podloge i druge karte izrađuju u tom formatu (uključujući i Geoportale DGU i Grada Zagreba).

5. Prilikom vrednovanja primjedbi, a kako bi se osigurali prostorni preduvjeti za obzirni, odnosno održivi razvitak prostora, te očuvanje i podržavanje posebnosti, odnosno cjelokupnog identiteta Sesveta, te time i njegovih sastavnica u zagrebačkom prostoru predlažemo voditi računa osobito o sljedećim općenitim smjernicama/kriterijima:

- poštivanje jedinstvenosti, povijesne slojevitosti, individualnosti te logike rasta i preobražaja Sesveta u sastavu Grada Zagreba - gdje središnje i gospodarske funkcije imaju važnu ulogu, npr. sadržaji obrazovanja i školstva, sadržaji sudstva i policije, sadržaji kulture, umjetnosti i tehničke kulture, sadržaji športa, rekreacije, zabave i odmora, visokog školstva i znanosti, vjerski sadržaji (osobito crkva Svih Svetih, ali i druge crkve), prostori i građevine gospodarske namjene, te drugi sadržaji i prostori što pridonose kvaliteti života u naselju i njegovu gravitacijskom području;
- očuvanje povijesnog ambijenta jezgre Sesveta odgovarajućim mjerilom gradnje, te odgovarajućim odnosom gradnje prema povijesnim ambijentima i otvorenim površinama;

10000 Zagreb, Ulica Republike Austrije 18
tel. (01) 610-1840, fax: (01) 610-1881
e-mail: strategija@zagreb.hr

- detaljniju raščlambu urbane tipologije niske, pretežito obiteljske gradnje (isključivo zone stanovanja, te zone pretežitog stanovanja s mogućnostima manjih uslužnih i poslovnih sadržaja) koja će biti dominantna tipologija gradnje, osobito u istočnom i zapadnom dijelu Sesveta;
- očuvanje i unapređivanje sustava zelene infrastrukture naselja (pejzažnog i zaštitnog zelenila, Sesvetskih park-šuma, javnih parkovnih površina, te parkovnih površina ograničenog korištenja) kao važne sastavnice identiteta i kvalitete života;
- preispitivanje mreža osnovnih škola i dječjih ustanova, te drugih javnih i socijalnih potreba Sesveta;
- pomno promišljanje širenja područja za građenje nauštrb neizgrađenim, visoko vrijednim površinama koje omogućuju visoku kvalitetu života;
- očuvanje i gospodarske funkcije Sesveta, te oplemenjivanje gospodarskih zona komplementarnim sadržajima,
- očuvanje planiranih zona športa i rekreacije i uz moguće pogušćivanje mreže;
- na prostoru kompleksa „Sljeme" planirati strateški projekt Sesveta, kao područje rezervacije i transformacije za buduće sadržaje urbane strukture Sesveta, obzirom na izniman značaj prostora, položaj i mogućnost povezivanja prostora sjeverno i južno od pruge HŽ.

S poštovanjem,

REPUBLIKA HRVATSKA GRAD ZAGREB GRADSKI URED ZA STRATEGIJSKO PLANIRANJE 2

PROČELNICA

Jadranka Veselić Bruvo, dipl. ing. arh.

Na znanje:
Zavod za prostorno uređenje Grada Zagreba
Republike Austrije 18, 10000 Zagreb

10000 Zagreb, Ulica Republike Austrije 18
tel. (01) 610-1840, fax: (01) 610-1881
e-mail: strategija@zagreb.hr

PRIJEDLOG

Na temelju članka 83. Statuta Grada Zagreba (Službeni glasnik Grada Zagreba, 19/99, 19/01, 20/01 – pročišćeni tekst, 10/04, 18/05, 2/06, 18/06, 7/09, 16/09, 25/09, 10/10, 4/13 i 24/13 i članka 23. Pravila Gradske četvrti Sesvete (Službeni glasnik Grada Zagreba 18/02, 16/06, 5/10 i 24/13) Vijeće Gradske četvrti Sesvete na . sjednici 2014., donijelo je

ZAKLJUČAK

o upućivanju prijedloga i mišljenja na Prijedlog izmjena i dopuna Generalnog urbanističkog plana Sesveta

1) Vijeće Gradske četvrti Sesvete, temeljem rasprava u okviru postupka prethodne rasprave o Prijedlogu izmjena i dopuna Generalnog urbanističkog plana Sesveta, ***obnavlja*** u postupku prethodne rasprave upućene te *ponovno upućuje* slijedeće prijedloge i mišljenja na Prijedlog izmjena i dopuna Generalnog urbanističkog plana Sesveta:

1. prostor kompleksa bivše Sljeme MI i TSH južno od pruge HŽ u Sesvetama – u GUP-u Sesveta planiran i označen oznakom *zone M1* i dio zone G (čestice 2418/1, 2420/1, 2421/1, 2541/3 i 3037/1 sve K.O. Sesvete) uknjižen na Zagrebački holding d.o.o., odrediti i planirati kao **gradski projekt**, obzirom na izniman položaj i značaj prostora te potrebu omogućavanja realizacije na istome sadržaja javne namjene koji nedostaju širem području Sesveta – prostori za novu policijsku postaju, sud, prekršajni sud, Općinsko državno odvjetništvo u Sesvetama, smještaj službi državne, moguće i gradske, uprave, osnovnu i srednju glazbenu školu, sportsko-rekreativne sadržaje i sportsku dvoranu, tržnicu, novi objekt DZ-a Zagreb-Istok za Sesvete, te uređenih parkovnih i zelenih površina koje bi se spajale sa zelenim površinama u dijelu Gospodarske zone Sesvete-sjever i Novog Jelkovca;

2. na području zone Badel (M) – prostora transformacije, kroz GUP i budući UPU, planirati dovoljne površine zelenih i parkovnih površina, sadržaje javne namjene – uz vjerojatno značajan broj stanova planirati prostore za dom za starije i nemoćne osobe, predškolsku ustanovu, osnovnu školu, dovoljan broj parkirališnih mjesta, te odgovarajuću mrežu cestovne i druge komunalne infrastrukture u zahvatu i na prilazima području Zone Badel sa planiranjem širih semaforiziranih ulaza-izlaza u zonu;

3. planirati usklađeno kroz GUP Sesveta i Prostorni plan Grada Zagreba povezivanje zelenih površina i parkovno uređenje u predjelu Luka-Sesvete, uzvodno uz Vuger potok-Rasadnik Brestje-Dobrodol;

4. planirati koridor pješačko-biciklističke staze i zelenila južno od pruge HŽ, zapadno od središnjeg dijela Sesveta - Ul. Ljudevita Posavskog prema Sveučilišnom kampusu Borongaj;

5. planirati odgovarajući cestovni prilaz i parkiralište s južne strane HŽ i autobusnog terminala, te spoja sa Novim Jelkovcem;

- planirati prometno povezivanje sjevernog i južnog središnjeg dijela Sesveta ispod pruge HŽ-a, u visini Ninska-Kelekova, odnosno uz autobusni i HŽ terminal za pješake i promet vozila;

- planiranjem dovoljno velike tržnice na kompleksu bivše Sljeme MI razmotriti mogućnost te brisati plansku oznaku tržnice na prostoru Novog Jelkovca („Sopnica-Jelkovec", DPU), a prostor planirati za uređenu zelenu površinu;

- proanalizirati te kroz buduće izmjene i dopune GUP-a Sesveta i PPGZ-a zaokružiti granice i zahvat područja GUP-a Sesveta u predjelima:
  - Kobiljak-sjever („pod Magdalenom", uz Ulicu Mirka Račkoga);
  - Kobiljak-jug, i dio Kraljevečki Novaki - jug prema pruzi HŽ, uz planiranje prostora za objekte društvene namjene i sakralni objekt;
  - Kraljevečki Novaki, područje Popovečka-sjever, Novačica-sjever, prema Ul.M. Račkoga (Kobiljak);
  - Staro Brestje-Brestovečka-sjever i ogranci ispod šume prema Novoselcu;

- osigurati dostatnu površinu za proširenje osnovne škole u Novom Jelkovcu, a planiranu crkvu locirati istočnije, uz povećanje zelenih površina

- razmotriti potrebu kroz odredbe GUP-a i planski prikaz namjene površina GUP-a za planiranje prostora za reciklažna dvorišta, koje je Vijeće po traženju Podružnice Čistoća i Službe za mjesnu samoupravu ranije predložilo: Sesvete-Novi Jelkovec, k.č. 3661/145 KO Sesvete Novo uz Ul. Borisa Ulricha, Sesvete-Sesvetski Kraljevec, Ul. Ive Politea nasuprot k.br. 56, k.č. 8336 KO Sesvetski Kraljevec u Gospodarskoj zoni, (GU za imovinsko-pravne i imovinu Grada pita o mišljenju o raspisu natječaja za prodaju, Vijeće obavijestilo o datom prijedlogu za reciklažno dvorište za regiju);

- planirati površinu za sportsko-rekreativne sadržaje na k.č.514 KO Sesvetski Kraljevec u Sesvetama-Sesvetskim Selima prema Ulici Blage Zadra (potrebe većeg stambenog naselja bez potrebnih površina za sport i rekreaciju);

- planirati odgovarajuće prometno povezivanje Sesvetska Selnica-Dumovec, odnosno prometno rješenje u dijelu Travanjska ulica-Ulica Kate Puđak – autocesta Zagreb-Varaždin – nadvožnjak nad prugom HŽ, obzirom na preusku postojeću prometnicu;

- planirati cestovne pružne prijelaze u denivelaciji: Sesvete-Jelkovečka, Sesvetska Selnica-Sesvetska Sela, Sesvetski Kraljevec-Ive Politea i Sesvetski Kraljevec-Strojarska ili denivelaciju željezničke pruge;

- ponavlja se potreba planiranja punog profila produžene Vukovarske (sa 4 trake) do kraja Sesveta-Sesvetskog Kraljevca;

- omogućiti u Gospodarskoj zoni Sesvete – sjever i Gospodarskoj zoni Sesvete – jug gradnju poslovnih sadržaja i na česticama 2000 m^2 površine;

- planirati odgovarajući prostor u dijelu zahvata GUP-a Sesveta, uz prugu HŽ i potez Industrijske ulice – Sesvetska Selnica za potrebe izgradnje objekata profesionalne vatrogasne

postrojbe i omogućavanja odgovarajuće protupožarne zaštite šireg područja – prijedlog na prostoru bivše Sljeme TSH u postojećoj zoni G (k.č. 3037/1 KO Sesvete);

- omogućiti na prostoru zone R u području obuhvata budućeg UPU Športsko-rekreacijskog kompleksa Sesvete – lokacija ŠRC „Luka“ Sesvete (tribina, spremište i dr., vanjski rukometni tereni) planiranje i gradnju zatvorenih, natkrivenih prostora i sadržaja (prenamjena prostora iz zone R u zonu D ili drugo – a što i dalje omogućuje športsko-rekreacijske i druge javne sadržaje);

- osigurati barem još dvije prometnice, veze sjever-jug, kao alternative Ul. Ljudevita Posavskog, od Bjelovarske, odnosno Sesvetske ceste do „Vukovarske“ istočno uz kanal Jelkovec u zelenoj površini po GUP-u;

- planirati prometno povezivanje Sesveta sa Savom i riječnom lukom Rugvica (dio GUP, dio PPGZ);

- ponavlja se raniji stav više vijeća mjesnih odbora (Jelkovec, Sesvetska Selnica, Gajišće, Centar, Ivanja Reka) za isključenje omogućavanja planiranja djelatnosti koje izravno zagađuju okoliš i mogu utjecati na zdravlje ljudi i okoliš (kao – betonara i sl.) s lokacije zone G –sjeverno od Slavonske avenije i istočno od Savske ceste, Sesvete-Jelkovec.

2) Ovaj zaključak dostavlja se Gradskom uredu za prostorno uređenje, izgradnju Grada, graditeljstvo, komunalne poslove i promet, Zagreb, Park Stara Trešnjevka 1 te Službi za mjesnu samoupravu.

KLASA: 026-02/14-01/
UR.BROJ: 251-06-02/12-14-
Sesvete, 2014.

Predsjednik
Vijeća Gradske četvrti
Sesvete

Marijan Tomurad, dipl. krim.

REPUBLIKA HRVATSKA (7)
GRAD ZAGREB
251-13 Gradski ured za prostorno uređenje, izgradnju Grada, graditeljstvo, komunalne poslove i promet

Primljeno: 30-06-2014		
Klasifikacijska oznaka	Org. jed.	
350-04/12-05/325	601	
Urudžbeni broj	Pril.	Vrij.
251-06-02/12-14-234	/	

REPUBLIKA HRVATSKA
GRAD ZAGREB
GRADSKI URED ZA OBRAZOVANJE,
KULTURU I SPORT

KLASA: 350-07/14-01/5
URBROJ: 251-10-02-14-4
Zagreb, 30. lipnja 2014.

REPUBLIKA HRVATSKA
GRAD ZAGREB
251-13 Gradski ured za prostorno uređenje, izgradnju Grada, graditeljstvo, komunalne poslove i promet
Primljeno: 30-06-2014
Klasifikacijska oznaka: 350-07/12-021 325
Org. jed.: 6010
Urudžbeni broj: 251-10-02-14-235
Pril. / Vrij. /

GRADSKI URED ZA PROSTORNO UREĐENJE
IZGRADNJU GRADA, GRADITELJSTVO
KOMUNALNE POSLOVE I PROMET
Sektor za postupak izrade i donošenje
dokumenata prostornog uređenja
Park stara Trešnjevka 1, Zagreb

PREDMET: Izmjena i dopuna Generalnog urbanističkog plana Sesveta
- zahtjev- dostavlja se

Poštovani,
molimo da se izvrši izmjena i dopuna članka 27. stavak 5., na način da se briše dio stavka koji propisuje minimalnu veličinu parcele te uvjet da se troetažne građevine mogu graditi samo u gusto naseljenim područjima.
Isti stavak molimo nadopuniti dodatkom da predškolske ustanove mogu biti zasebne cjeline u okviru stambeno-poslovnih građevina za koje je potrebno osigurati minimalno 15 m2 vanjskog prostora/djetetu na sigurnoj udaljenosti.

Također molimo da se izvrši izmjena i dopuna članka 82. u dijelu stavka:
„**Iznimno** od stavka 3. ovoga članka, te urbanih pravila navedenih u člancima 57. - 67. ove odluke, za gradnju tipskih područnih dječjih ustanova kapaciteta do četiri odgojne skupine kao i gradnju tipskih osnovnoškolskih ustanova kapaciteta do osam razrednih odjela, provodi se, za svaki tip projekta, jedan javni arhitektonski natječaj, uz prethodnu potvrdu takvih uvjeta od strane Gradskog ureda za obrazovanje, kulturu i sport."
Mišljenja smo da je propisani broj odgojnih skupina potrebno povećati sa četiri na četrnaest, dok je broj razrednih odjeljenja također potrebno povećati sa osam na dvadesetčetiri.

S poštovanjem,

PROČELNIK
IVICA LOVRIĆ

REPUBLIKA HRVATSKA GRAD ZAGREB GRADSKI URED ZA OBRAZOVANJE, KULTURU I SPORT ZAGREB

FAX

REPUBLIKA HRVATSKA
GRAD ZAGREB
GRADSKI URED ZA OBRAZOVANJE,
KULTURU I SPORT

KLASA: 350-07/14-01/5
URBROJ: 251-10-02-14-4
Zagreb, 30. lipnja 2014.

REPUBLIKA HRVATSKA
GRAD ZAGREB
30-06-2014
350-07/14-01/325 601
251-10-02-14

GRADSKI URED ZA PROSTORNO UREĐENJE
IZGRADNJU GRADA, GRADITELJSTVO
KOMUNALNE POSLOVE I PROMET
Sektor za postupak izrade i donošenje
dokumenata prostornog uređenja
Park stara Trešnjevka 1, Zagreb

PREDMET: Izmjena i dopuna Generalnog urbanističkog plana Sesveta
- zahtjev- dostavlja se

Poštovani,
molimo da se izvrši izmjena i dopuna članka 27. stavak 5., na način da se briše dio stavka koji propisuje minimalnu veličinu parcele te uvjet da se troetažne građevine mogu graditi samo u gusto naseljenim područjima.
Isti stavak molimo nadopuniti dodatkom da predškolske ustanove mogu biti zasebne cjeline u okviru stambeno-poslovnih građevina za koje je potrebno osigurati minimalno 15 m2 vanjskog prostora/djetetu na sigurnoj udaljenosti.

Također molimo da se izvrši izmjena i dopuna članka 82. u dijelu stavka:
„**Iznimno** od stavka 3. ovoga članka, te urbanih pravila navedenih u člancima 57. - 67. ove odluke, za gradnju tipskih područnih dječjih ustanova kapaciteta do četiri odgojne skupine kao i gradnju tipskih osnovnoškolskih ustanova kapaciteta do osam razrednih odjela, provodi se, za svaki tip projekta, jedan javni arhitektonski natječaj, uz prethodnu potvrdu takvih uvjeta od strane Gradskog ureda za obrazovanje, kulturu i sport."
Mišljenja smo da je propisani broj odgojnih skupina potrebno povećati sa četiri na četrnaest, dok je broj razrednih odjeljenja također potrebno povećati sa osam na dvadesetčetiri.

S poštovanjem,

PROČELNIK
IVICA LOVRIĆ

2)Gravitacijska udaljenost za predškolske ustanove u pravilu iznosi 200-400 m, iznimno do maksimalno 1000 m,a za osnovne škole 400-600 m, ovisno o gustoći naseljenosti.

3)Potrebe za predškolskim ustanovama, osnovnim i srednjim školama određuju se na temelju pretpostavljenog udjela djece u odnosu na broj stanovnika.

4)Prigodom gradnje predškolskih ustanova primjenjuju se sljedeći normativi:

1.- broj djece predškolske dobi određuje se sa 8% broja stanovnika, s tim da je obuhvat predškolskim ustanovama 76%;

2.- veličina građevne čestice određuje se tako da se osigura,u pravilu, 30 m^2 građevnog zemljišta po djetetu, a iznimno 15 m^2 po djetetu, uzimajući u obzir lokalne uvjete, te ako se zemljište nalazi uz uređene javne zelene površine na kojima je moguće organizirati siguran boravak djece;

3.- prostorni kapaciteti građevine određuju se optimalno za 10 odgojnih skupina, odnosno 200 djece, a maksimalni kapaciteti za 17 - 20 odgojnih skupina s 340 - 400 djece. Dječji vrtić s područnim odjelima optimalno ima 30 odgojnih skupina s ukupno 600 djece.

Poš 1426

5)Predškolske ustanove se grade kao jednoetažne, dvoetažne, iznimno kao troetažne u gusto naseljenim područjima,uz mogućnost gradnje podzemne etaže. ~~Najmanja veličina građevne čestice za gradnju predškolske ustanove iznosi 2000 m^2.~~

Predškolske ustanove mogu biti zasebne cjeline u okviru stambeno - poslovnih kvartova. Poslovnih za koje je potrebno osigurati min 1T m^2 vanjskog prostora / dječjeg igrališta na sigurnosno udaljenosti

6)Prigodom gradnje osnovnih škola primjenjuju se sljedeći normativi:

1- broj djece školske dobi određuje se sa 10% broja stanovnika;

2- broj učionica određuje se tako da jedna učionica dolazi na 28 učenika;

3- veličina građevne čestice određuje se tako da se osigura 30 m^2 po učeniku, a iznimno 20 m^2 po učeniku, u već izgrađenim gusto naseljenim područjima, odnosno u već formiranim naseljima;

4- prostorni kapacitet osnovnoškolske građevine određuje se najviše za 896 učenika u najviše 32 razredna odjela ako se radi o dvjema smjenama, te 560 učenika u 16 - 20 razrednih odjela ako se radi o jednoj smjeni, što se utvrđuje kao standard koji se želi postići.

7)Prigodom gradnje srednjih škola primjenjuju se sljedeći normativi:

1- prostorni kapacitet srednjoškolske građevine određuje se za najviše 32 razredna odjela, odnosno do 800 učenika u školi;"

2- optimalni kapacitet srednjoškolske građevine je od 16 do 20 razrednih odjela, odnosno 400 - 500 učenika;

3- broj učionica određuje se tako da jedna učionica dolazi na 28 učenika;

4- veličina građevne čestice određuje se tako da se osigura 20 - 40 m^2 po učeniku, uzimajući u obzir lokalne uvjete.

8)Osnovni standard školskog prostora, u pravilu, treba osigurati rad škole u jednoj smjeni, a iznimno, do stvaranja potrebnih uvjeta, u dvije smjene.

9) Prilikom planiranja osnovnih i srednjih škola na niskokonsolidiranome gradskom području - prostorima urbane obnove (3.1.) i nove regulacije na neizgrađenom prostoru (3.2.), potrebno je osigurati rad škola u jednoj smjeni.

10)Iznimno, za gradnju i uređenje školskog kompleksa s više srednjih škola na lokaciji u Vlaškoj ulici, moguće je odstupanje od normativa iz prethodnog stavka radi karakteristika i ograničenja lokacije u gradskom središtu i postojećih građevina na građevnoj čestici.

11)Prigodom određivanja lokacija za predškolske ustanove, osnovne i srednje škole mora se osigurati dostupnost prilaza i prijevoza te sigurnost kretanja djece. Građevina mora biti planirana na kvalitetnom terenu.

(7)

VODOOPSKRBA I ODVODNJA d.o.o.

5000 TEHNIČKI SEKTOR
5100 SLUŽBA RAZVOJA
5120 ODJEL RAZVOJA ODVODNJE
Klasifikacijska oznaka: ViO-06-04-14-1734
Urudžbeni broj: 00-14-001
Naš znak: 5120-276/2014 dig AL
Zagreb, 30.6.2014

REPUBLIKA HRVATSKA
GRAD ZAGREB
251-13 Gradski ured za prostorno uređenje, izgradnju Grada, graditeljstvo, komunalne poslove i promet

Primljeno: 30-06-2014		
Klasifikacijska oznaka	Org. jed.	
350-07/12-02/325	60 9	
Urudžbeni broj	Pril.	Vrij.
378-14-236	1	

CD !

GRADSKI URED ZA PROSTORNO UREĐENJE, IZGRADNJU GRADA, GRADITELJSTVO, KOMUNALNE POSLOVE I PROMET
Park Stara Trešnjevka 1
10 000 ZAGREB

PREDMET: Prijedloga Izmjena i dopuna GENERALNOG URBANISTIČKOG PLANA SESVETA
- **Očitovanje s aspekta vodoopskrbe i odvodnje**

Temeljem dopisa Gradskog ureda za prostorno uređenje, izgradnju grada, graditeljstvo, komunalne poslove i promet (Klasa: 350-07/12-02/325, Urbroj: 251-13-61/005-14-216) zaprimljenog 16.06.2014.g. o javnoj raspravi o Prijedlogu odluke o izmjenama i dopunama odluke o donošenju GUP-a SESVETA, dostavljamo primjedbe na prikaz objekata sustava vodoopskrbe i odvodnje na području obuhvata GUP-a SESVETA koje Izrađivač plana treba respektirati te ih unijeti u odgovarajuće kartografske prikaze kao i u tekstualni dio plana.
Podaci se odnose na objekte u nadležnosti našeg poduzeća, odnosno koridore koje treba osigurati na području GUP-a SESVETA.

Prilozi:

DVD-Prijedlog izmjena i dopuna GUP-a SESVETA – kartografski prikazi 3c - korekcije vodoopskrba i odvodnja

Direktorica Vodoopskrbe i odvodnje d.o.o.:

Štefica Mihalic dipl.ing.

VODOOPSKRBA I ODVODNJA d.o.o. ZAGREB, Folnegovićeva 1

Prilog: DVD

Na znanje: SLOBODAN LJUBIČIĆ, Zagrebački holding d.o.o., Ulica grada Vukovara 41
ZDRAVKA RAMLJAK, Zagrebački holding d.o.o., Ulica grada Vukovara 41

REPUBLIKA HRVATSKA
GRAD ZAGREB
251-11 Gradski ured za prostorno uređenje, izgradnju Grada, graditeljstvo, komunalne poslove i promet
Primljeno: 30-06-2014
Klasifikacijska oznaka: 350-07/12-02/325
Org. jed.: 601
Broj priloga: 370-14-237
Broj: 1
Vrij.:

(8)

ZAGREBAČKI HOLDING

Zagreb, 27.06.2014.
Ur.br.: 7637-1/14

GRADSKI URED ZA PROSTORNO UREĐENJE, IZGRADNJU GRADA, GRADITELJSTVO, KOMUNALNE POSLOVE I PROMET
Park Stara Trešnjevka 1
10000 Zagreb

Predmet : Prijedlog za izmjene i dopune Generalnog urbanističkog plana Sesveta
Klasa:350-07/12-02/325, Ur.br.: 251-13-61/1-005-14-216, od 06. lipnja 2014.

Poštovani,

u svezi predmetnog dopisa Zagrebački Holding d.o.o. – Podružnica Tržnice Zagreb ponavlja zahtjeve, odnosno prijedloge navedene u dopisima od 20.12.2013., te u prilogu dostavljamo iste, odnosno prijedloge po istom predmetu kako slijedi :

1. Dopis ur.br.: 15790-1/2013, od 20.12.2013. (veza:ur.br.:9766-2/2013, od 02.08.2013.)

S poštovanjem,

Prilog:
-kao u tekstu

S poštovanjem,

Rukovoditelj Službe
općih poslova
Alen Lochert, dipl.phil.

Voditeljica podružnice

Zdenka Palac, dipl.ing.

ZAGREBAČKI HOLDING d.o.o.
- Podružnica Tržnice Zagreb
tržnice ZAGREB Zagreb, Šubićeva 40/V

Na znanje:
Zagrebački holding d.o.o.
Avenija Grada Vukovara
Koordinatorice ispred ZG holdinga
gđa Dinka Pavelić
gđa Zdravka Ramljak
gđa Smiljana Barać Marinković

ZAGREBAČKI HOLDING

Zagreb, 20.12.2013.
Ur.br: 15790-1/2013.
/veza 9766-2/2013 od 02.08.2013./

Gradski ured za prostorno uređenje, ... graditeljstvo, komunalne poslove i promet
Primljeno: 24-12-2013
Klasifikacijska oznaka | Org. jed.
350-07/12-02/325 | 60
Broj | Pril.
373-13-115 | -

Gradski ured za prostorno uređenje, izgradnju grada, graditeljstvo, komunalne poslove i promet
Sektor za postupak izrade i donošenja dokumenata prostornog uređenja Grada Zagreba
Ulica Republike Austrije 18,
1000 Zagreb

Predmet: Odluka o izradi izmjena i dopuna Generalnog urbanističkog plana Sesveta
Klasa: 350-07/12-02/325, Ur.br:251-13-60/01-13-107, od 9.12.2013.
- **očitovanje**

Poštovani,

ovim putem Vas želimo izvijestiti da Podružnica Tržnice Zagreb kod izrade izmjena i dopuna GUP-a Sesveta, ima sljedeće prijedloge:

Tržnica Sesvete (k.č.br. 1464/1 k.o. Sesvete Novo):

Uz tržnicu se nalazi privatno zemljište za svrhu parkiranja. Ukoliko je to fizički moguće, potrebno je iznaći rješenje za parkirališni prostor na čestici u vlasništvu Grada.

Sajmište Sesvete (k.č.br. 2464/1 k.o. Sesvete Novo):

S obzirom kako važeći GUP preko k.č. 2461/1 k.o. Sesvete Novo, na kojoj se nalazi prostor Sajmišta, predviđa izgradnju prometnice preko tog zemljišta i time ga raspolovljuje, iz prijedloga budućeg prostornog plana ovu zamisao valja izuzeti i osmisliti novi pravac moguće prometnice.

Jelkovečku ulicu nužno je urediti na način da se na dijelu gdje željeznička pruga siječe tu prometnicu uz rubove kolnika izrade nogostupi i postavi prometna signalizacija ili ukoliko je moguće, izgradi podvožnjak.

S poštovanjem,

Rukovoditelj Službe
općih poslova
Alen Lochert, dipl.phil.

Voditeljica podružnice
Zdenka Palac, dipl.ing.

Na znanje:
Zagrebački holding d.o.o.
Avenija Grada Vukovara
Koordinatorice ispred ZG holdinga
gđa Dinka Pavelić
gđa Zdravka Ramljak
gđa Smiljana Barać Marinković

(9)

Republika Hrvatska
Grad Zagreb
GRADSKI URED ZA PROSTORNO UREĐENJE,
IZGRADNJU GRADA, GRADITELJSTVO,
KOMUNALNE POSLOVE I PROMET

Klasa: 340-01/14-01/1001
Ur.broj: 251-13-42/2-206-14-2 od 24.06.2014.

REPUBLIKA HRVATSKA (17)
GRAD ZAGREB
251-13 Gradski ured za prostorno uređenje, izgradnju Grada, graditeljstvo, komunalne poslove i promet

Primljeno: 30-06-2014	
Klasifikacijska oznaka: 350-07/12-02/325	Org. jed.: 60/2/
Urudžbeni broj: 251-13-42/2-206-14-	Pril. / Vrij.

238

GRADSKI URED ZA PROSTORNO UREĐENJE,
IZGRADNJU GRADA, GRADITELJSTVO,
KOMUNALNE POSLOVE I PROMET
Sektor za postupak izrade i donošenja
dokumenata prostornog uređenja
Zagreb, Park Stara Trešnjevka 1

Predmet: Izmjene i dopune Generalnog urbanističkog plana Sesveta
- primjedbe i prijedlozi u sklopu javne rasprave

Vaš broj: KLASA: 350-07/12-02/325
URBROJ: 251-13-61/1-14-216
Zagreb, 6. lipnja 2014.

U sklopu Prijedloga izmjena i dopuna Odluke o donošenju Generalnog urbanističkog plana Sesveta, a vezano na javnu raspravu o istom, obavještavamo Vas da ostajemo pri svojim prijašnjim primjedbama i prijedlozima koje smo uputili pod oznakom - Klasa: 340-01/14-01/55, Ur.broj: 251-13-42/2-206-14-2 od 23.01.2014. godine, te kasnije dostavljenim inicijativama Zavodu za prostorno uređenje grada Zagreba, u sklopu Izmjena i dopuna Generalnog urbanističkog plana Sesveta.

Uz gore navedeno, predlažemo da se u Prijedlogu izmjena i dopuna Generalnog urbanističkog plana Sesveta u čl. 41. stavak 5) zanijeni tekst „30 km/h" sa „50 km/h", te tako uskladi brzina kretanja vozila uz biciklističku stazu kao i u Odluci o donošenju Generalnog urbanističkog plana grada Zagreba.

PROČELNIK
mr.sc. Dinko Bilić, dipl. oec.

REPUBLIKA HRVATSKA GRAD ZAGREB GRADSKI URED ZA PROSTORNO UREĐENJE, IZGRADNJU GRADA, GRADITELJSTVO, KOMUNALNE POSLOVE I PROMET ZAGREB 27

Prilog: preslika primjedbi i prijedloga

Republika Hrvatska
Grad Zagreb
GRADSKI URED ZA PROSTORNO UREĐENJE,
IZGRADNJU GRADA, GRADITELJSTVO,
KOMUNALNE POSLOVE I PROMET
Sektor za promet

KLASA: 340-01/14-01/55
URBROJ: 251-13-42/2-206-14-2 od 23.01.2014.

GRADSKI URED ZA PROSTORNO UREĐENJE,
IZGRADNJU GRADA, GRADITELJSTVO,
KOMUNALNE POSLOVE I PROMET
Sektor za postupak izrade i donošenja
dokumenata prostornog uređenja
Zagreb, Republike Austrije 18

Predmet: Izmjena i dopuna Generalnog urbanističkog plana Sesveta
- planske smjernice u sklopu prethodne rasprave

Vaš broj: KLASA: 350-07/12-02/325
URBROJ: 251-13-61/01-005-14-138
Zagreb, 13. siječnja 2014.

Vezano na obavijest o izradi Nacrta prijedloga izmjena i dopuna Generalnog urbanističkog plana Sesveta, u okviru kojeg se provodi prethodna rasprava, Sektor za promet dostavlja Vam primjedbe i prijedloge za Izmjenu i dopunu Generalnog urbanističkog plana Sesveta.

a) Primjedbe i prijedlozi vezani uz promet općenito

1. U ranijim prijedlozima izmjena GUP-a Odjel za promet predlagao je povećanje kriterija za zadovoljavanje potreba prometa u mirovanju.

Uzimajući u obzir novo nastalu gospodarsku situaciju te da se slični kriteriji za određivanje broja parkirališnih mjesta primjenjuju i u zemljama Europske unije, slažemo se da se postojeći kriteriji iz GUP-a ne povećavaju.

2. Nadalje skrećemo pažnju na problematiku vezanu za izgradnju naselja "Iver" u Sesvetskom Kraljevcu.

Izgradnjom ovog naselja dolazi do povećanja prometne potražnje u smislu korištenja kapaciteta javnog gradskog prijevoza (autobusa i željeznice).

Potrebno je preispitati mogućnosti produženja postojeće autobusne linije, njenog kružnog vođenja kroz ili uz naselje.

Također potrebno je povezati i autobusni prijevoz s kapacitetima željeznice što znači da je uz naselje potrebno predvidjeti novo obostrano stajalište prigradskog željezničkog prijevoza.

3. Lokacija autobusnog terminala u centru Sesveta treba se predvidjeti u Ninskoj ulici, uz odgovarajuće proširenje postojećeg sukladno potrebama budućeg razvoja.

Za korisnike autobusnih linija južnog dijela Sesveta: Jelkovec, Sopnica, industrijska zona Sesvete, potrebno je osigurati prostor za izgradnju južnog dijela terminala Sesvete s južne strane pruge u kontaktu s pothodnikom ispod pruge.

Sa sjeverne i južne strane pruge u zoni željezničke postaje – kolodvora Sesvete, potrebno je predvidjeti prostor za izgradnju „park and ride" parkirališta za minimalno 600 parkirališnih mjesta (200 južno + 400 sjeverno).

Sjeverno i južno od pruge, autobusni terminal potrebno je povezati s pothodnikom za motorni i pješački promet.

Za uređenje središnjeg dijela Sesveta potrebno je odabrati optimalnu varijantu iz „Idejnog prometno urbanističkog koncepta uređenja središnjeg dijela naselja Sesvete, kao pješačke zone", izrađenog od strane tvrtke Urbanistički zavod grada Zagreba d.o.o. iz Zagreba, Britanski trg 12, u srpnju 2010. godine.

Na odabranu optimalnu varijantu uređenja središnjeg dijela Sesveta potrebno je implementirati i prometno rješenje priključenja zone „Badel".

4. Potrebno je uskladiti planiranu prometnu mrežu „Gospodarske zone Sesvete sjever" i „Gospodarske zone Sesvete jug" s postojećom izvedenom prometnom mrežom u naselju „Sopnica - Jelkovec".

b) Primjedbe i prijedlozi vezani za koridore gradskih prometnica

1. Potrebno je definirati koridor Vukovarske od naselja Jelkovec do Dugog Sela, uzimajući u obzir i odgovarajući spoj na zaobilaznicu.

2.Savska cesta – predlaže se zadržati planirani koridor utvrđen GUP-om, a na dijelu gdje je uži od 9,0 m potrebno ga je proširiti na 9,0 m.

3. Spojna prometnica od Savske ceste u pravcu Ljudevita Posavskog
- predlaže se zadržati planiranio koridor utvrđen GUP-om i produžiti njegov kontinuitet od granice zona GUP-a Sesvete skroz do Ul.Ljudevita Posavskog.

4. Ištvanićeva ulica - predlaže se zadržati planirani koridor utvrđen GUP-om a na dijelu zapadno od Savske ceste koridor proširiti u dužini cca 130 m gdje je isti sužen, proširiti na GUP-om predložene prostore rezervacije proširenja prometnice.

5. Koridor prometnica koji iznosi 9,00 m nedostatan je za uspostavu biciklističke staze kao i za uspostavu autobusnih ugibališta za vozila javnog gradskog prijevoza. Uspostavljanje autobusnih stajališta na kolniku prometnice je prometno nepovoljno i s aspekta sigurnosti odvijanja prometa i propusne moći prometnice.

6. U zonama s manjom gustoćom stanovnika i u manjim stambenim ulicama nije potrebno planirati zasebne biciklističke staze ili trake.

POMOĆNIK PROČELNIKA

Mario Miličević, dipl.ing.



Dostaviti:
1. Naslovniku
2. Zavod za prostorno uređenje Grada Zagreba,
   Zagreb, Ulica Republike Austrije 18
3. Evidencija, ovdje DP
4. Arhiva, ovdje

REPUBLIKA HRVATSKA
GRAD ZAGREB
GRADSKI URED ZA PROSTORNO UREĐENJE, IZGRADNJU GRADA, GRADITELJSTVO, KOMUNALNE POSLOVE I PROMET
Sektor za prostorno uređenje i graditeljstvo

REPUBLIKA HRVATSKA (17)
GRAD ZAGREB
251-13 Gradski ured za prostorno uređenje, izgradnju Grada, graditeljstvo, komunalne poslove i promet

Primljeno: 30-06-2014		
Klasifikacijska oznaka	Org. jed.	
350-07/12-02/325	60/07	
Urudžbeni broj	Pril.	Vrij.
251-13-21/001-14-239		

Klasa: 350-01/14-06/22
Urbroj: 251-13-21/001-14-2
Zagreb, 26. lipnja 2014.

Sektor za postupak izrade i donošenja dokumenata prostornog uređenja
10 000 Zagreb, Park Stara Trešnjevka 1

Predmet: **Prijedlog Odluke o izmjenama i dopunama Odluke o donošenju Generalnog urbanističkog plana Sesveta**
-primjedbe, dostavljaju se
Veza: Klasa: 350-07/12-02/325, Urbroj: 251-13-61/001-005-14-216 od 06.06.2014.

Kao tijelo nadležno za provedbu prostornih planova, u nastavku dajemo primjedbe na Prijedlog odluke o izmjenama i dopunama Odluke o donošenju Generalnog urbanističkog plana Sesveta s naslova provedivosti plana, u tijeku javne rasprave, uz napomenu da se navode brojevi osnovnih članaka Odluke, prema pročišćenom tekstu:

1. članak 6. - prepisivanje definicija iz pojmovnika Zakona je nepotrebno
   - točka 7. - brisati ili uskladiti sa Zakonom koji je omogućio utvrđivanje i onih građevnih čestica koje nisu u skladu s prostornim planom (oblikom, smještajem, veličinom, niti imaju pristup na prometnu površinu sukladan planu) – čl. 159. Zakona o prostornom uređenju
   - točka 27. – brisati – pojam postojeće građevine određen je čl.3. st.(1) točka14. Zakona o gradnji
2. članak 64. stavak 1. točka 12. – nisu propisana nikakva pravila (niti obveza gradnje prema javnom natječaju) za gradnju i rekonstrukciju građevina javne i društvene namjene od državne ili gradske važnosti na području središta Sesveta (za koje je obvezno donošenje urbanističkog plana uređenja), a koje je moguće graditi do donošenja ovog plana. Istovremeno je za gradnju novih građevina na površinama javne i društvene namjene na područjima izvan obveze donošenja urbanističkog plana uređenja, propisana provedba javnog natječaja! Generalnim urbanističkim planom bi trebala biti propisana pravila za gradnju i rekonstrukciju građevina javne i društvene namjene od državne ili gradske važnosti prema kojima se omogućuju zahvati do donošenja urbanističkog plana uređenja.
3. članak 64. stavak 2. – U Detaljnim pravilima za područje izvan obuhvata plana (točka 2.) omogućuje se rekonstrukcija, ali za istu nisu određena nikakva pravila (iako iz naslova proizlazi da se radi o detaljnim pravilima), a isto tako je točkom 3. istog stavka (kojim je propisana samo najveća visina građevina) određeno da visina može najviše tri, a iznimno do pet nadzemnih etaža. Budući da nije propisano u kojim se slučajevima može primijeniti ova iznimka, to u provedbi znači isto kao da je propisana samo najveća visina do pet nadzemnih etaža, bez uvjeta i „iznimno". Ukoliko navedeno nije bila stručna namjera izrađivača plana, tada ove odredbe treba odgovarajuće izmijeniti i dopuniti.

4. članak 64. stavak 6. točka 9. – u Detaljnim pravilima, a) na površinama mješovite i poslovne namjene i na površinama gospodarske namjene – ugostiteljsko – turističke, propisano je da za izgradnju nestambenih sadržaja na većim građevnim česticama (od 600 m2) GBP može biti veći od 800m2, ali nije propisana gornja granica. Treba propisati najveći GBP za ove građevine. Također treba propisati na koji način se u ovim slučajevima primjenjuju ostali prostorni pokazatelji iz ovih Detaljnih pravila.
5. članak 66. Detaljna pravila točka 13. – u odredbi je potrebno odrediti na koji se način primjenjuju drugi uvjeti (osim visine) iz Detaljnih pravila ovog članka
6. članak 68. stavak 1. točka 13.- treba propisati uvjete za moguću izgradnju i rekonstrukciju građevina i uređenja terena prije donošenja urbanističkog plana uređenja SRC-a Sesvete, odnosno brisati obvezu izrade i donošenja UPU-a, ukoliko se svi zahvati omogućavaju i prije donošenja UPU-a.
7. članak 86. – stavke 1. i 2. treba međusobno uskladiti!

   Stavak 2. je protivan odredbama stavka 1. istog članka u kojem je propisano kakvi se zahvati omogućuju do donošenja urbanističkog plana uređenja i provedbe javnog natječaja ukoliko su građevine prema namjeni u skladu s namjenom utvrđenom GUP-om.

   Ako se stavkom 2. omogućava svaka rekonstrukcija (uključivo i obimom neograničenu dogradnju i nadogradnju) i zamjenska gradnja (i građevina koje prema namjeni nisu u skladu s namjenom utvrđenom GUP-om?), onda to treba jasno i nedvojbeno odrediti (ili brisati neki od stavaka). Tekst „sukladno Zakonima“ ne propisuje nikakve uvjete i treba ga brisati.

   Također, u cilju omogućavanja uređenja građevinskog zemljišta i prije donošenja UPU-a, odnosno provedbe javnog natječaja, potrebno je omogućiti gradnju ulica i infrastrukturnih građevina s pripadajućom mrežom kako je to važećim GUP-om omogućeno, te, eventualno, i gradnju građevina javne namjene ukoliko je to u interesu Grada Zagreba.

PRIMJEDBE NA KARTOGRAFSKE PRIKAZE:

Svaki prostorni plan bi trebao voditi računa o postojećim građevinama, te ukazujemo na prostor južno od Krašnjanske ulice, istočno uz zonu stambene namjene (S) koji na kartografskom prikazu 1) KORIŠTENJE I NAMJENA PROSTORA, karta ZAGREB 40, ima namjenu „D2“ , iako su na toj površini izgrađene stambene građevine za čiju gradnju su izdani akti za gradnju u skladu s namjenom („S“) i urbanim pravilom („1.5“) koji su bili određeni ranije važećim GUP-om, sve do donošenja Odluke o izmjenama i dopunama 2013. godine.

Prema kartografskom prikazu 4) UVJETI ZA KORIŠTENJE, UREĐENJE I ZAŠTITU PROSTORA, 4a) Urbana pravila, za predmetno područje se predlaže urbano pravilo „Zaštitne zelene površine uz infrastrukturne sustave (6.5.)“ kojim nije omogućena gradnja stambenih, ali niti građevina javne i društvene – socijalne namjene (D2).

S poštovanjem,

POMOĆNICA PROČELNIKA
za prostorno uređenje i graditeljstvo

Antonela Kačić, dipl.ing.arh.

Dostaviti:
1. naslovu
2. u spis

A/12 (11)

30 -06- 2014

REPUBLIKA HRVATSKA
GRAD ZAGREB
GRADSKI URED ZA PROSTORNO UREĐENJE, IZGRADNJU GRADA, GRADITELJSTVO, KOMUNALNE POSLOVE I PROMET

KLASA: 350-07/12-02/325
URBROJ: 251-13-60/1-14-240
Zagreb, 26. lipnja 2014.

Zavod za prostorno uređenje Grada Zagreba
Republike Austrije 18
10 000 ZAGREB

Sektor za postupak izrade i donošenja
dokumenata prostornog uređenja
Park stara Trešnjevka 1
10 000 ZAGREB

PREDMET: Izmjene i dopune GUP-a Sesveta, javna rasprava
- *primjedbe, dostavljaju se*

Poštovani,

na temelju Prijedloga odluke o izmjenama i dopunama Odluke o donošenju Generalnog urbanističkog plana Sesveta upućenog u javnu raspravu, s pozicije nositelja izrade plana, očitujemo se kako slijedi:

- Odluka o izradi izmjena i dopuna Generalnog urbanističkog plana Sesveta (Službeni glasnik Grada Zagreba 24/13), u daljem tekstu Odluka o izradi IZID GUP-a Sesveta, donesena je na temelju Zakona o prostornom uređenju i gradnji (Narodne novine 76/07, 38/09, 55/11, 90/11, 50/12 i 55/12) te je, sukladno članku 188. Zakona o prostornom uređenju (Narodne novine 153/13), tako započeti postupak izrade izmjena i dopuna plana potrebno dovršiti u skladu s odredbama Zakona o prostornom uređenju i gradnji.

Slijedom navedenog kod obrade primjedbi i izrade nacrta (konačnog) prijedloga plana potrebno je voditi računa da se u smislu postupanja po zakonu iz članka 5. i članka 6. Odluke o izradi IZID GUP-a Sesveta, predmetno postupanje odnosi na već spomenuti Zakon o prostornom uređenju i gradnji te da obrada primjedbi i postupanje po istima mora biti u skladu s ciljevima i programskim polazištima za izmjene i dopune plana utvrđenim spomenutom Odlukom.

- Nadalje, polazeći od pravne prirode prostornog plana kao podzakonskog akta, u svrhu osiguranja jednoznačnog provođenja plana, potrebno je u svim dijelovima elaborata plana, posebice u Odredbama za provođenje nedvosmisleno odrediti uvjete za zahvate u prostoru, a što se posebno odnosi na:

- provjera i utvrđivanje grafičkih pogrešaka pri crtanju pojedinačnih kartografskih prikaza te međusobna usklada istih (npr. debljina šrafature, veličina planskih znakova, granice urbanih pravila obzirom na korekcije zona namjene i sl.);
- provjera postupanja po zahtjevu Vijeća gradske četvrti Sesvete URBROJ: 251-06-02/12-14-175(14) u prethodnoj raspravi a vezano na promjenu urbanog pravila (5.2.) Sportsko - rekreacijski kompleks bez gradnje u urbano pravilo (5.1.) Sportsko - rekreacijski kompleks sa mogućnošću gradnje za područje nogometnog igrališta NK Radnik, budući je traženo već prethodno omogućeno;
- provjera i određivanje uvjeta rekonstrukcije i drugih zahvata u prostoru urbanim pravilom na površinama mješovite namjene sjeveroistočno od Bjelovarske i Varaždinske, a koje se prema prijedlogu nalazi izvan urbanog pravila (2.1.) Središte Sesveta, odnosno zahvata predložene granice obuhvata UPU-a Središta Sesveta;
- provjeru odredbi Odluke o donošenju GUP-a Sesveta (članak 64. stavak 1., alineja 10 i 11) u kojem se utvrđuje obveza provedbe javnog natječaja na temelju kojeg se donosi urbanistički plan uređenja, a koji nije usklađen sa prijedlogom kartografskog prikaza 4.c Područja primjene planskih mjera zaštite, budući nije određen obuhvat obveze provedbe javnog natječaja za područje UPU-a Središta Sesveta;
- ažuriranje svih prijelaznih i završnih odredbi plana.

Nastavno na navedeno, u privitku proslijeđujemo na nadležno postupanje primjedbe i prijedloge koje je nositelj izrade zaprimio bilo u prethodnim postupcima ili po službenoj dužnosti, a impliciraju provjeru i postupanje u postupku izrade izmjena i dopuna GUP-a Sesveta i to:

1. Očitovanje Sektora za promet ovog Ureda u postupku izdavanja mišljenja o mogućnosti ozakonjenja u koridorima prometnica, uz preslik svih očitovanje, tablični prikaz i ucrtane primjedbe u .dwg formatu, ukupno 11 očitovanja;

2. Elaborat u digitalnom obliku: Evidentiranje i analiza zahtjeva za izdavanjem rješenja o izvedenom stanju zaprimljenih u postupku prethodne rasprave o izmjenama i dopunama GUP-a grada Zagreba i Sesveta, obradio AF, lipanj 2014. dostavaljen prethodno u radnom obliku uz zabilješku.

S poštovanjem,

REPUBLIKA HRVATSKA GRAD ZAGREB

PROČELNIK
mr.sc. Dinko Bilić, dipl.oec.

U privitku:
- kao u tekstu

DOSTAVITI:
1. Naslovu
2. Pismohrana, ovdje

HŽ INFRASTRUKTURA Razvoj i investicijsko planiranje
10000 Zagreb, Mihanovićeva 12

tel: +385 (0)1 378 3440
fax: +385 (0)1 378 3396
e-mail: drazen.vinscak@hzinfra.hr
naš broj i znak:4058/14 1.3.1./D.V.
vaš broj i znak: Klasa 023-05/14-05/255 Urbr.: 2158/01-05-05/01-14-01
datum: 26. lipanj 2014.

GRAD ZAGREB
GRADSKI URED ZA PROSTORNO UREĐENJE, IZGRADNJU GRADA, GRADITELJSTVO, KOMUNALNE POSLOVE I PROMET
PARK STARA TREŠNJEVKA 1
10000 ZAGREB

Predmet: Generalni urbanistički plan Sesveta – Izmjene dopune

Poštovani,

Vezano za dopis klasa 350-07/12-02/325, Urbroj 251-13-61/1-005-14-216 dostavljamo Vam slijedeće primjedbe na Prijedlog izmjena i dopuna GUP-a Sesvete.

U tekstualnom dijelu plana Knjiga I – Odredbe za provođenje, Prijedlog plana za javnu raspravu potrebno je izmijeniti slijedeće:

Kroz Sesvete prolaze slijedeće željezničke pruge, a prema Odluci o razvrstavanju željezničkih pruga NN 03/14:

1. Željeznička pruga za međunarodni promet M102 Zagreb Gk – Dugo Selo
2. Željeznička pruga za međunarodni promet M401 Sesvete – Sava

Točka 6.1.7. Prometni terminali i drugi prateći sadržaji u funkciji prometa

***Prometni terminal Sesvete**, koji obuhvaća željeznički i autobusni kolodvor, središnji je putnički terminal u kojem se sječu glavne linije javnoga putničkog prometnog sustava Sesveta (željeznički vlakovi regionalnog, daljinskog i gradsko-prigradskog prijevoza, autobusne linije prigradsko-gradskog prometa i taxi) i mjesto velikog broja putnika koji, ovisno o cilju i izvoru putovanja, mijenjaju prijevozna sredstva.*

Željeznička stajališta uređivati će se kao manji prometni terminali na kojima će osim perona za prijem i otpremu putnika sadržavati i parkirališta za automobile i bicikliste te stajalište za gradski autobus.

Stajališta gradskih autobusa u obliku ugibališta gradit de se na ulicama gdje postoje prometne potrebe i prostorne mogućnosti za njihov smještaj. Na svim stajalištima gradskog autobusa mogu se graditi nadstrešnice za putnike.

REPUBLIKA HRVATSKA
GRAD ZAGREB
251-13 Gradski ured za prostorno uređenje, izgradnju Grada, graditeljstvo, komunalne poslove i promet

Primljeno:	30-06-2014	
Klasifikacijska oznaka	Org. jed.	
350-07/12-02/325		
Urudžbeni broj	Pril.	Vrij.
378/14-241		

Stajališta međumjesnih autobusa uredit de se u sklopu Prometnog terminala Sesveta, a mogu se graditi i na mjestima uz glavne gradske ulice, ovisno o prometnim potrebama u skladu s propisima.

Stajališta u funkciji javnoga gradskog prijevoza putnika mogu se, prema potrebi, graditi i na lokacijama koje nisu označene u kartografskom prikazu, ako to pridonosi poboljšanju javnog prijevoza.

Točka 8.2.1. Središte Sesveta (2.1.)
Stavak 2. potrebno je promijeniti tako da glasi:

4. - gradnja prometnog terminala koji uključuje autobusni kolodvor i rekonstrukciju željezničkog kolodvora, te javnu garažu;

Molimo da se navedeno uvrsti u konačni prijedlog Izmjena i dopuna GUP-a Sesveta.

Na ostale dijelove prijedloga nemamo primjedbi.

S poštovanjem,

Direktor Razvoja i investicijskog planiranja

Tomislav Hozjan, dipl. ing.

(13)

ZAGREBAČKI HOLDING d.o.o.

URED UPRAVE

KLASA:DIR-41-13-278
Urbroj:01/08-02/5-14-12

Zagreb, 30.06.2014.

REPUBLIKA HRVATSKA
GRAD ZAGREB
251-13 Gradski ured za prostorno uređenje, izgradnju Grada, graditeljstvo, komunalne poslove i promet

Primljeno: 01-07-2014	
Klasifikacijska oznaka	Org. jed.
350-07/12-02/325	60
Urudžbeni broj	Pril / Vrij.
378-14-242	1

Gradski ured za prostorno uređenje, izgradnju grada, graditeljstvo, komunalne poslove i promet
Sektor za postupak izrade i donošenja dokumenata prostornog uređenja
Park stara Trešnjevka 1
10000 Zagreb

Predmet: Očitovanje-Javna rasprava –Izmjene i dopune GUP-a Zagreba i Sesveta

Poštovani,

Na prijedlog plana za Javnu raspravu 16-30.6. 2014. očitujemo se na slijedeći način:

1) **Izmjena i dopuna GUP-a Zagreba-podaci i zahtjevi:**

a)Lokacija Mandlova

Inicijalni prijedlog:

Zagrebački holding d.o.o. je u posjedu dijela katastarske čestice 138/1, ko Pešćenica (u površini od 62.323 m2 od ukupno 82.423 m2) i izvanknjižni je vlasnik nekretnine na lokaciji Mandlova-Maksimirska.

U ožujku 2013. godine, Gradska skupština usvojila je izmjene i dopune Generalnog urbanističkog plana, po kojima je prvotna namjena nekretnine Mandlova-Maksimirska izmijenjena iz namjene mješovita, pretežito stambena (M1), urbano pravilo 2.9 (uređenje i obnova prostora visoke gradnje) , u zonu javnog parka (Z1), urbano pravilo 1.9 (zaštita, održavanje i njegovanje parkova i gradskih park šuma.

Predlažemo da se sadašnje namjene izmjene u namjene K2 ili G (obodni dio lokacije koji graniči sa Mandlovom i Maksimirskom ulicom) a unutarnja zona bude un M2 (mješovita,

pretežito poslovna) te da i ponovo bude u obuhvatu urbanog pravila 2.9 -uređenje i obnova prostora visoke gradnje, te da joj se vrati status GRADSKOG PROJEKTA.

Osvrt na prijedlog za javnu raspravu:

Prijedlog **nije korektno** uvažen, **molimo da se zona prenamjeni u M2**-pretežito poslovnu namjenu, sukladno gornjem prijedlogu, i to u potpunosti, do Maksimirske ulice, bez **ostavljanja zelenog pojasa.**

Slika 1-Prijedlog za Javnu raspravu-Karta Namjena

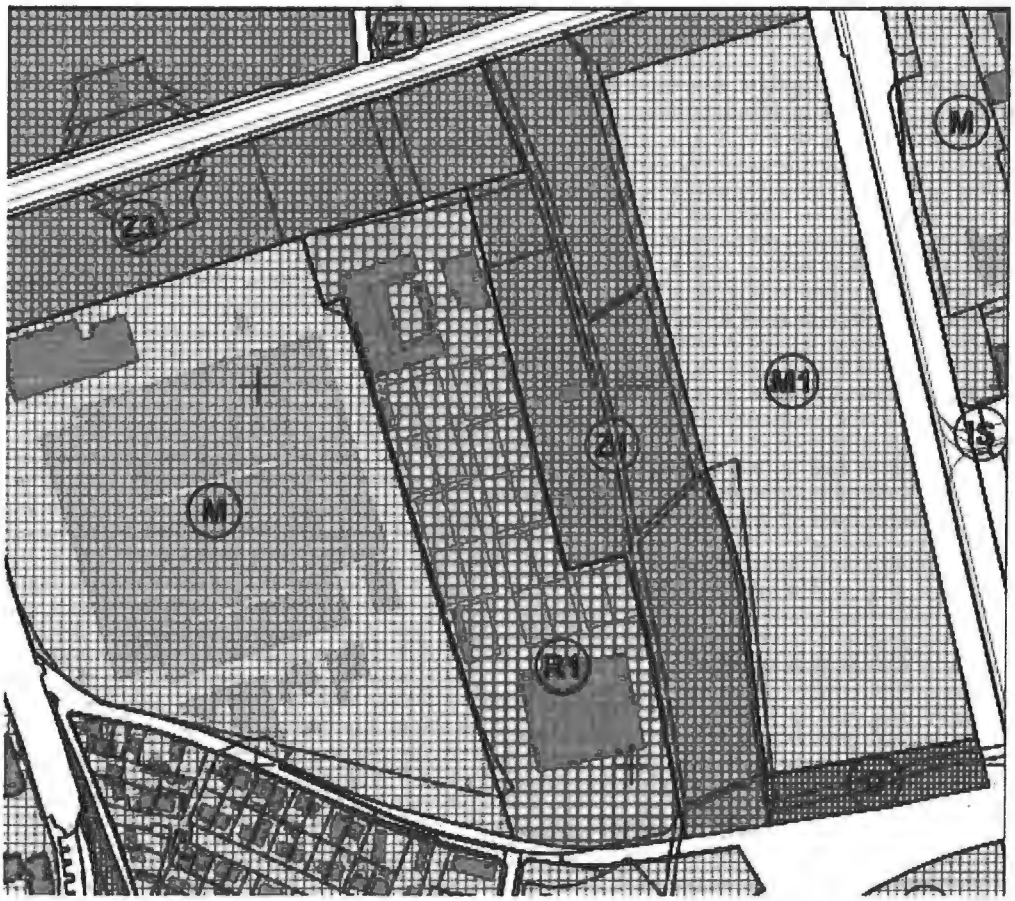

b)Lokacija Zagorska

Inicijalni prijedlog:

Zagrebački holding d.o.o. je u vlasnik katastarskih čestica 548/1. 540,543,544,545,546,547 k.o. Trešnjevka, ukupne površine 68 742 m2, u Zagorskoj ulici u Zagrebu.

Prema važećem Generalnom urbanističkom planu, navedena čestica nalazi se djelomično u zoni mješovite, pretežito stambene namjene, oznake M1. Sukladno navedenim uvjetima na predmetnoj lokaciji moguća je gradnja samostojećih, polu ugrađenih i ugrađenih građevina stambene i stambeno-poslovne namjene, uz uvjet da prevladava stambena namjena.

Navedena lokacija-zemljište u vlasništvu Zagrebačkog holdinga nalazi se neposredno uz ogradu Toplane u vlasništvu HEP-a (toplana graniči s istočnom stranom parcele u vlasništvu ZGH) koja opskrbljuje taj dio grada toplinskom energijom, pri čemu se stvara količina buke koja prema važećom standardima nije pogodna za lociranje stambenih objekata, sada predviđenih u zoni M1

Stoga predlažemo da se veći dio navedene zone, unutar zone 2.9-Uređenje i obnova prostora visoke gradnje, prenamijeni iz namjene M1 u M2, pretežito poslovnu namjenu, a u zoni prema Zagorskoj u G ili K2 (cca 20 000 m2)~~,~~, te da se ukine infrastrukturna namjena (IS) budući da infrastrukturne instalacije na lokaciji nisu više u upotrebi.

Osvrt na prijedlog za javnu raspravu:

Molimo da se iz predloženog materijala za Javnu raspravu sa navedene lokacije **izostavi** (izbaci) slijedeće: predložena zona Z1 prema susjednoj parceli HEP-a, namjena IS-, te procedura Gradskog projekta.

Dodatni prijedlog u sklopu javne rasprave: Molimo da se lokacija na uglu Zagorske i Selske ceste, sada označena kao namjena Z1 –javni park, prenamjeni u namjenu **G-gospodarska namjena,** u kojoj se mogu graditi sve vrste gospodarskih objekata i namjena, ili ako to nije moguće u neku od namjena **K1** ili **K2.**

Slika 2-Prijedlog za Javnu raspravu-Karta Namjena

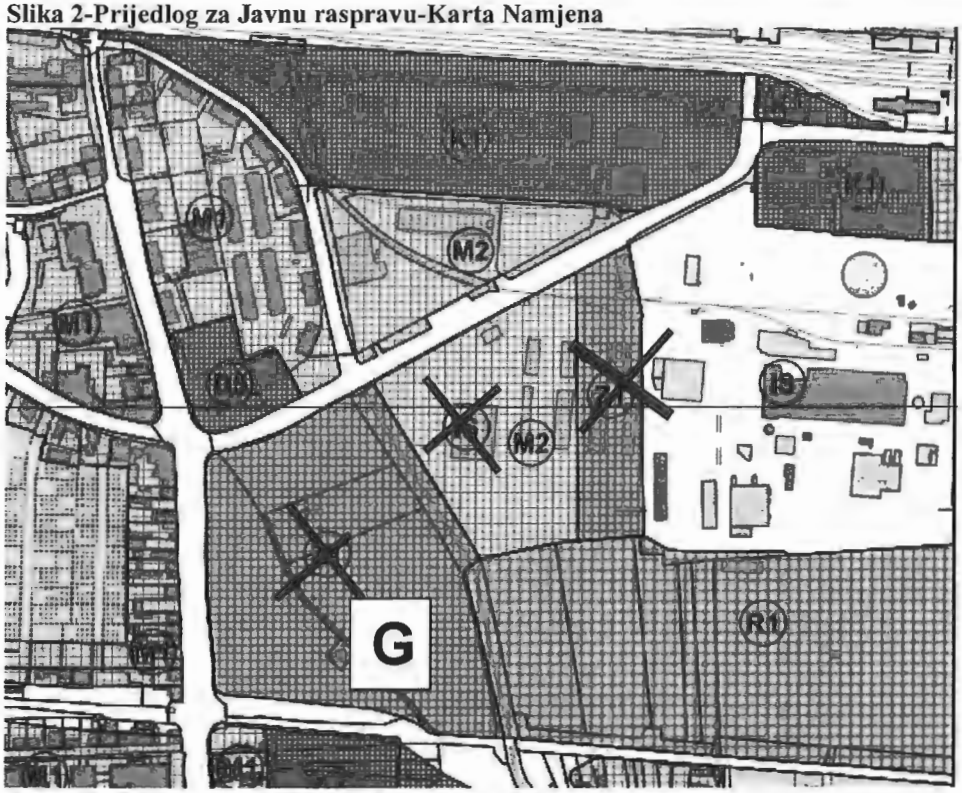

Slika 3- Prijedlog za Javnu raspravu-Karta Procedure

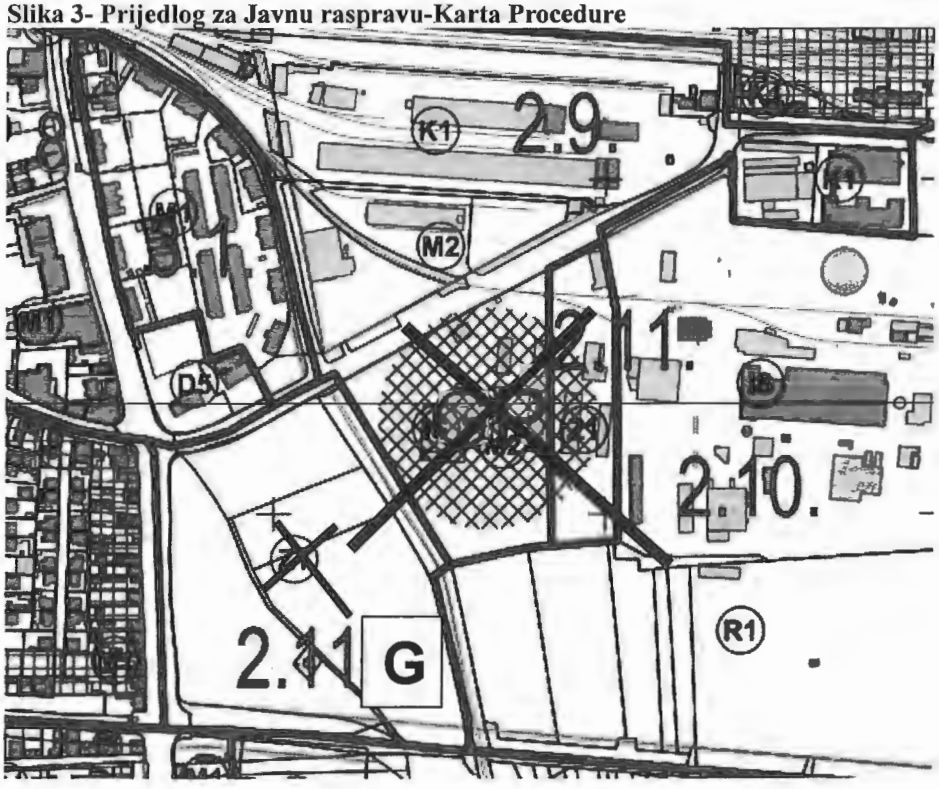

c)Lokacija Folnegovićeva 1

Zagrebački holding d.o.o. je u vlasnik katastarske čestice 2710/11/24 k.o.Trnje, površine 56 556 m2 , u Folnegovićevoj ulici br 1, u Zagrebu. Predlažemo promjenu namjene iz M1 u M2 ili G-pretežito poslovnu, uz ostanak procedure Gradskog projekta te urbano pravilo 2.9 (visoka gradnja)

Osvrt na prijedlog za javnu raspravu:

Zahtjev je uvažen prenamjenom zone u M2, i ostavljanjem procedure Gradskog projekta.

Slika 4- Prijedlog za Javnu raspravu-Karta namjena

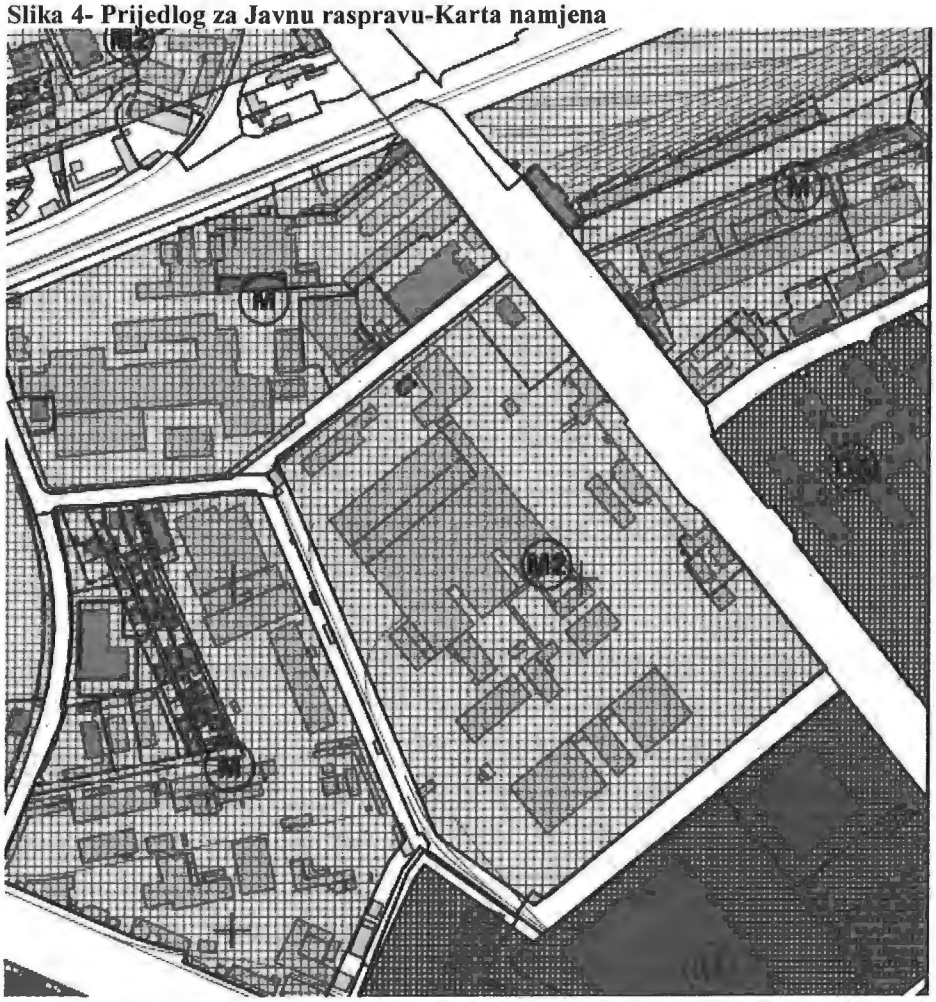

d)Lokacija Patačićkina 1b

Zagrebački holding d.o.o. je u vlasnik katastarske čestice 6107 k.o. Centar ukupne površine 6887 m2. Molimo da se kroz proceduru izmjena i dopuna GUP-a preispita potreba izrade DPU-a, te zadržavanja zelene zone u središtu bloka.

Osvrt na prijedlog za javnu raspravu:

U prijedlogu nije uvažen zahtjev za izbacivanjem zelene zone Z1 iz središta bloka, a uvažen je zahtjev za preispitivanjem potrebe izrade DPU-a, na način da on više nije predviđen kao tražena procedura. **Molimo da se obveza ostavljanje zone Z1 iz unutrašnjosti bloka IZBACI, te da cijelo područje bude u namjeni M2.**

Slika 5- Prijedlog za Javnu raspravu-Karta namjena

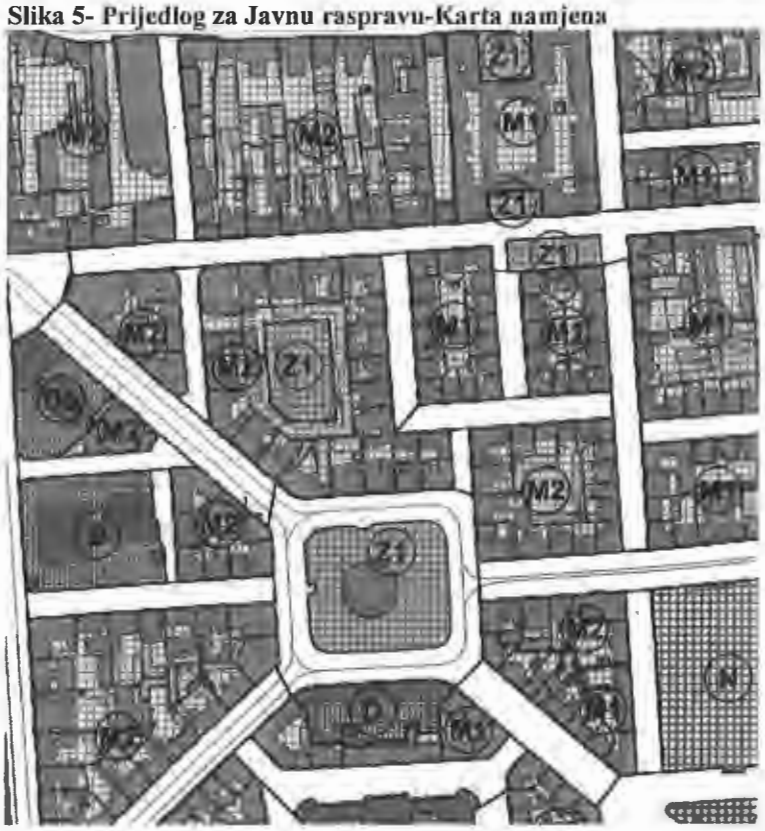

Osvrt na prijedlog za javnu raspravu:

uvažen je zahtjev za preispitivanjem potrebe izrade DPU-a, na način da on više nije predviđen kao tražena procedura.

Slika 6- Prijedlog za Javnu raspravu-Karta procedura



e)Lokacija Barutanski brijeg 5

Zagrebački holding d.o.o. vlasnik je katastarske čestice 3349 k.o. Maksimir. Sadašnja namjena je Z1 –Javni park . Molimo prenamjenu zone u zonu G (koja omogućava izgradnju svih gospodarskih namjena)

Osvrt na prijedlog za javnu raspravu:

Zahtjev nije uvažen u prijedlogu za Javnu raspravu. **Molimo da se u nastavku razrade plana navedena zona prenamjeni u zonu G ,** sukladno gornjem zahtjevu.

Slika 7- Prijedlog za Javnu raspravu-Karta namjena

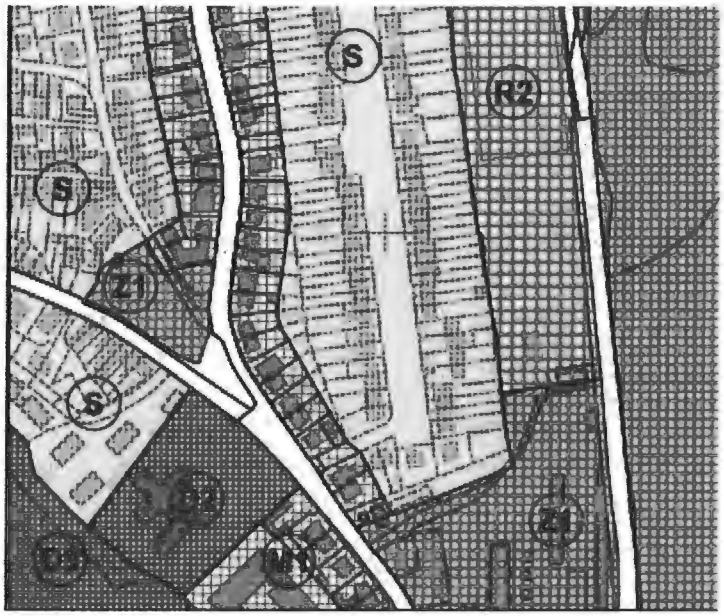

f) Lokacija Bukovačka cesta 4

Zagrebački holding d.o.o. vanknjižni je vlasnik je katastarske čestice 3071/14 k.o. Maksimir. Sadašnja namjena je Z1 –Javni park . Molimo prenamjenu zone u zonu G (koja omogućava izgradnju svih gospodarskih namjena)

Osvrt na prijedlog za javnu raspravu:

Molimo da se u nastavku razrade plana navedena zona prenamjeni u zonu G , sukladno gornjem zahtjevu

Slika 8- Prijedlog za Javnu raspravu-Karta namjena



2) <u>Izmjene i dopune GUP-a Sesveta-podaci i zahtjevi:</u>

Inicijalni prijedlog:

Izražavamo slijedeće strateške interese glede lokacija bivše Tvornice Sljeme te područja Sopnica-Jelkovec na slijedeći način:

- U slučaju prostora bivše **Tvornice Sljeme** (kč. br 2481/1, 2420/1 ,242/1, 2541/3, 3037/1 k.o. Sesvete) sadašnje namjene M1-mješovita pretežito stambena, i G-gospodarska, želimo prenamijeniti u M2 ili M prema terminilogiji GUP-a Sesveta, a namjenu G predlažemo dopuniti u definiciji mogućnošću izgradnje do 20% stambene namjene. Želimo zadržati status Gradskog projekta i urbanog pravila 2.9. Otvoreni smo za prijedloge građana o potrebi izgradnje javnih sadržaja (policija, sud, škole, dom zdravlja, zeleni potez sjever-jug, i sl) te sve prijedloge od strane Zavoda za prostorno uređenje Grada Zagreba koji bi eventualno poboljšali kvalitetu lokacije te njenu tržišnu vrijednost.

<u>Osvrt na prijedlog za javnu raspravu:</u>

Zahtjev je djelimično uvažen u prijedlogu za javnu raspravu.

Slika 9- Prijedlog za Javnu raspravu-Karta namjena

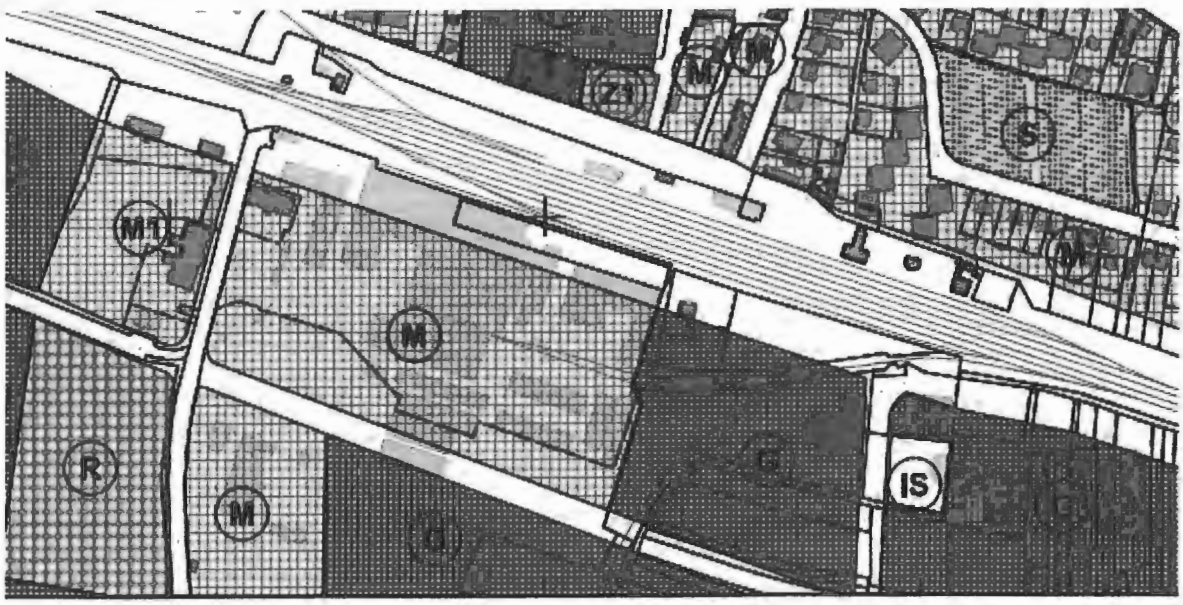

- U slučaju naselja **Sopnica Jelkovec**, budući da se radi o formiranom i gotovom naselju, interes nam je održati kvalitetu stanovanja što višom, kako bismo održali što bolju tržišnu poziciju. U tom smislu, osobito obzirom na primjedbe građana s okolnih parcela, želimo da se:

  a) u što većem obimu ostvari i održi zona zelenila oko cijelog naselja u neposrednoj blizini, osobito prema ostalim izgrađenim i budućim građevinskim površinama, te produžetku Slavonske Avenije. Također nam je od interesa da se zadrži cjelovita zona predviđenog parka-zelenila na sjevernoj strani parcele, prema budućem centru Sesveta. Osobito zato jer to područja urbanistički spaja naše dvije nekretnine od interesa (Tvornica Sljeme i Sopnica Jelkovec)

  b) preispita mogućnost povezivanja lokacije nekom linijom nekog brzog javnog prijevoza, osobito šinskog (vlak, laka željeznica, tramvaj sa manjim brojem stajališta ili sl), kako bi se osigurala dobra povezanost s ostatkom Zagreba te na taj način osigurala kvaliteta života u tom dijelu Grada. (npr u koridoru Slavonske avenije)

<u>Osvrt na prijedlog za javnu raspravu:</u>

Zahtjev je djelimično uvažen u prijedlogu za javnu raspravu ostavljanjem zelene zone prema stambenim naseljima u blizini, no ne predviđa se šinsko vozilo u blizini lokacije. **Molimo predvidjeti šinsko vozilo, poželjno u koridoru Slavonske avenije.**

Slika 10- Prijedlog za Javnu raspravu-Karta namjena

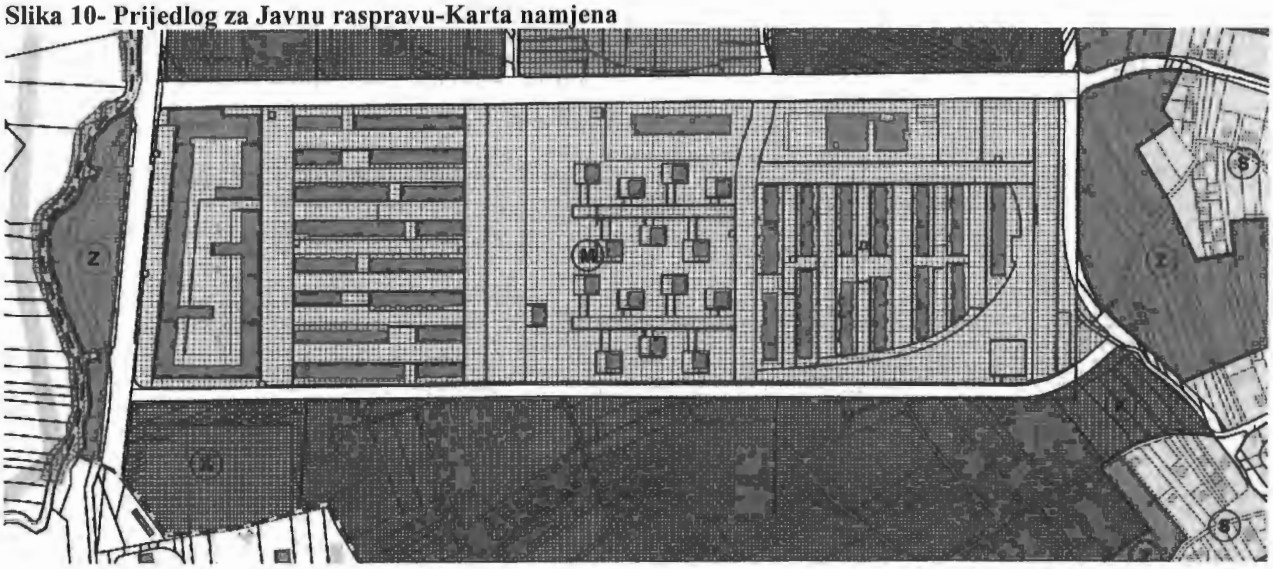

ZAGREBAČKI HOLDING d.o.o.

URED UPRAVE

Slika 11- Prijedlog za Javnu raspravu-Karta prometa

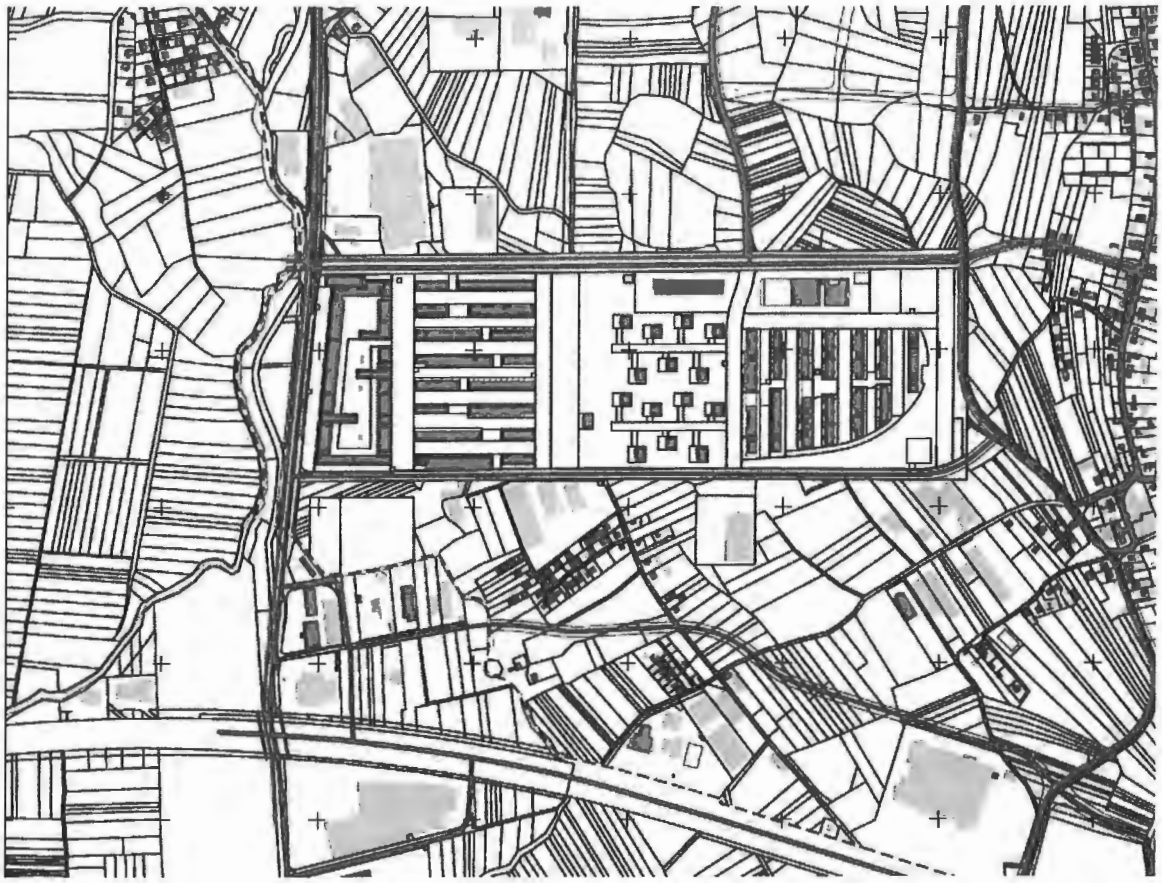

S poštovanjem,

Predsjednik Uprave

ZAGREBAČKI HOLDING d.o.o. 1 ZAGREB, Ulica grada Vukovara 41

Slobodan Ljubičić

Na znanje: Zavod za prostorno uređenje Grada Zagreba, Republike Austrije 18, 10000 Zagreb, N/R Ivica Fanjek, Pročelnik

GRAD ZAGREB
251-13 Gradski ured za prostorno uređenje, izgradnju Grada, graditeljstvo, komunalne poslove i promet
Primljeno: 30-06-2014
Klasifikacijska oznaka: 350-07/12-02/325 | Org. jed.: 60
Urudžbeni broj: 223-14-243 | Pril. | Vrij.
10000 Zagreb, Ljudevita Farkaša Vukotinovića 2

(14)

HRVATSKE ŠUME
društvo s ograničenom odgovornošću

Uprava: mr. sc. Ivan Pavelić – predsjednik; mr. sc. Marija Vekić – član; Ivan Ištok, dipl. ing. šum. – član • Trgovački sud u Zagrebu (MBS 080251008) • **MB 3631133** • **OIB 69693144506** • Žiro račun broj: 2340009-1100100360 kod Privredne banke Zagreb • IBAN: HR46 2340 0091 1001 0036 0 • SWIFT: PBZGHR2X • Temeljni kapital 1.171.670.000,00 kn, uplaćen u cijelosti • Telefon: 01/4804 111 • Telefax: 01/4804 101 • pp 148, 10002 Zagreb • web: http://www.hrsume.hr • e-mail: direkcija@hrsume.hr

UPRAVA ŠUMA PODRUŽNICA ZAGREB, Vladimira Nazora 7, ZAGREB tel.01/4821 075, fax.01/4821 081 http://zagreb.hrsume.hr

Ur.broj: ZG-06-10-1194/10-IF

Zagreb,30.06.2014.

Gradski ured za prostorno uređenje,
izgradnju Grada, graditeljstvo,
komunalne poslove i promet
Sektor za postupak izrade i donošenja
dokumenata prostornog uređenja
10 000 ZAGREB
Park Stara Trešnjevka 1

Predmet: Izmjene i dopune Generalnog urbanističkog plana Sesveta
- javna rasprava
- očitovanje, dostavlja se

Na Vaš dopis (klasa: 350-07/12-02/325, ur.br.: 251-13-61/1-005-14-216) za dostavu mišljenja, prijedloga i primjedbi na Izmjene i dopune GUP-a Sesveta , dostavljamo Vam primjedbe na isti:
Primjedbe se odnose na tekstualni dio Knjiga I – odredbe za provođenje

1. 1. Prostorna struktura Plana
   1.2.7. Javne zelene površine
   Sesvetske park šume – moguće je oblikovati kao parkovne površine
   Naglašavamo da šume u državnom vlasništvu na ovom području su isključivo šume gospodarske namjene i pripadaju gospodarskoj jedinici „Duboki jarak" kojom gospodare HŠ d.o.o., UŠP Zagreb, Šumarija Dugo Selo po važećoj gospodarskoj Osnovi.
2. 7. 1. Posebno vrijedna područja prirode, Šume potrebno je uskladiti sa Zakonom o šumama i člankom 111,123 i 124 Zakona o zaštiti prirode.

3. Primjedba se odnosi na Prikaz Odluke o izmjenama i dopunama odluke o donošenju GUP-a Sesvete
   Članak 15
   Sesvetske park šume - Z
   5) Sesvetske park šume – moguće je oblikovati kao parkovne površine tako da se gospodarenjem zadrži izvorna struktura šume, ...
   Članak treba uskladiti sa Zakonom o šumama i Zakonom o zaštiti prirode koji ne predviđa preventivnu zaštitu.

4. Primjedba se odnosi na Prikaz Odluke o izmjenama i dopunama odluke o donošenju GUP-a Sesvete
   Članak 75
   2 – cilj i smjernice gospodarenja određuju se u skladu s namjerom koja ponajprije služi za odmor i rekreaciju
   Za gospodarske šume postoji važeća Osnova gospodarenja

HRVATSKE ŠUME d.o.o. Uprava šuma Podružnica Zagreb ZAGREB 1

VODITELJ PODRUŽNIICE
Krunoslav Jakupčić, dipl. ing. šum.

O tome obavijest:
1. Odjel za ekologiju
2. Služba za ekologiju
3. Arhiva

HRVATSKE ŠUME
društvo s ograničenom odgovornošću
UPRAVA ŠUMA PODRUŽNICA ZAGREB
ZAGREB, Vladimira Nazora 7

29-06-10-1134/10

Masa: 18g
04 9305 6 30.06.14 15:30:50 KR 0.00
R RB 78 834 520 1 HR
10105 ZAGREB

Gradski ured za prostorno uređenje, Sektor za postupak izrade i donošenja dokumenata prostornog uređenja

Park Stara Trešnjevka 1
10000 ZAGREB
Republika Hrvatska

(15)

REPUBLIKA HRVATSKA
GRAD ZAGREB
SLUŽBA ZA MJESNU SAMOUPRAVU

REPUBLIKA HRVATSKA
GRAD ZAGREB
251-13 Gradski ured za prostorno uređenje, izgradnju Grada, graditeljstvo, komunalne poslove i promet
Primljeno: 30-06-2014
Klasifikacijska oznaka: 350-07/12-02/325 | Org. jed.: 60/3
Upravljački broj: 251-06-02/5-14-244 | Pril.: 1 | Vrij.:

KLASA: 026-01/14-01/351
URBROJ: 251-06-02/5-14-2
Zagreb, 30. lipnja 2014.

GRADSKI URED ZA PROSTORNO UREĐENJE,
IZGRADNJU GRADA, GRADITELJSTVO,
KOMUNALNE POSLOVE I PROMET
Zagreb, Park Stara Trešnjevka 1

Predmet: Zaključak Vijeća Gradske četvrti
Gornja Dubrava – *dostavlja se*

VEZA: Vaša KLASA: 350-07/12-02/325, URBROJ: 251-13-61/1-005-14-216 od 6. lipnja 2014.

Temeljem vašeg dopisa pod gornjim brojem dostavljamo vam *Zaključak o davanju mišljenja na Prijedlog odluke o izmjenama i dopunama Odluke o donošenju Generalnog urbanističkog plana Sesveta*, usvojen na 15. sjednici Vijeća Gradske četvrti Gornja Dubrava, održanoj 24. lipnja 2014. godine.

S poštovanjem,

P.O. PROČELNIKA
VODITELJ PODRUČNOG
ODSJEKA GORNJA DUBRAVA
(DUBRAVA)

Josip Ivo Dreven, dipl.pol.

Na znanje:
- Služba za MS

Na temelju članka 83. točke 4. Statuta Grada Zagreba (Službeni glasnik Grada Zagreba 19/99, 19/01, 20/01 – pročišćeni tekst, 10/04, 18/05, 02/06, 18/06, 16/09, 25/09, 10/10, 4/13 i 24/13), i članka 14. stavka 2. točke 4. Pravila Gradske četvrti Gornja Dubrava (Službeni glasnik Grada Zagreba 14/02 ,14/06, 4/10 i 24/13) Vijeće Gradske četvrti Gornja Dubrava na 15. sjednici, 24. lipnja 2014, donijelo je

ZAKLJUČAK
o davanju mišljenja na Prijedlog odluke o izmjenama i dopunama Odluke o donošenju Generalnog urbanističkog plana Sesveta

1. Vijeće Gradske četvrti Gornja Dubrava razmotrilo je dopis Gradskog ureda za prostorno uređenje, izgradnju Grada, graditeljstvo, komunalne poslove i promet o Prijedlogu odluke o izmjenama i dopunama Odluke o donošenju Generalnog urbanističkog plana Sesveta.

2. Vijeće nema primjedbi niti prijedloga na isti.

KLASA: 026-01/14-01/16
URBROJ: 251-06-02/5-14-9
Zagreb, 24. lipnja 2014.

Predsjednik
Vijeća Gradske četvrti
Gornja Dubrava

dr. sc. Miroslav Miličević

Republika Hrvatska
MINISTARSTVO UNUTARNJIH POSLOVA
POLICIJSKA UPRAVA ZAGREBAČKA
SEKTOR UPRAVNIH I INSPEKCIJSKIH POSLOVA
Inspektorat unutarnjih poslova
Inspekcija zaštite od požara

REPUBLIKA HRVATSKA (17)
GRAD ZAGREB
Gradski ured za prostorno uređenje, izgradnju Grada, graditeljstvo, komunalne poslove i promet
Primljeno: 30-06-2014
Klasifikacijska oznaka: 350-07/12-02/325
Org. jed.: 60.2.1
Urudžbeni broj: 511-19-25/1-14-246
Pril. Vrij.

Broj: 511-19-25/1-7438/1-2014
Zagreb, 30. lipanj 2014.

GRAD ZAGREB
Gradski ured za prostorno uređenje,
izgradnju Grada, graditeljstvo, komunalne poslove i promet

Park Stara Trešnjevka 1
10000 Zagreb

PREDMET: Izmjene i dopune Generalnog urbanističkog plana Sesveta, obavijest o javnoj raspravi - mišljenje, dostavlja se

Veza dopis Klasa: 350-07/12-02/325
Ur.broj: 251-13-61/1-005-14-216 od 06.06.2014.

Navedenim podneskom dostavili ste u skladu s člankom 87. Zakona o prostornom uređenju i gradnji (NN br. 76/07, 38/09, 55/11, 90/11, 50/12 i 55/12), temeljem odredbe članka 188. Zakona o prostornom uređenju (NN br. 153/13), posebnu obavijest o javnoj raspravi o Prijedlogu odluke o izmjenama i dopunama Odluke o donošenju Generalnog urbanističkog plana Sesveta.

Dana 20. siječnja 2014. godine dostavili smo vam naše zahtjeve iz djelokruga zaštite od požara broj: 511-19-25/1-907/1-2014, glede uređenja i oblikovanja predmetnog prostora, te nemamo dodatnih zahtjeva iz djelokruga zaštite od požara.

REPUBLIKA HRVATSKA 40 POLICIJSKA UPRAVA ZAGREBAČKA ZAGREB MINISTARSTVO UNUTARNJIH POSLOVA

VODITELJ
Željko Peer

(17)

REPUBLIKA HRVATSKA
GRAD ZAGREB
251-13 Gradski ured za prostorno uređenje, izgradnju Grada, graditeljstvo, komunalne poslove i promet

Primljeno: 30-06-2014		
Klasifikacijska oznaka		Org. jed.
350-07/12-02/325		60
Urudžbeni broj	Pril.	Vrij.
251-18-02-14-247	-	

REPUBLIKA HRVATSKA
GRAD ZAGREB
GRADSKI ZAVOD ZA ZAŠTITU
SPOMENIKA KULTURE I PRIRODE

KLASA: 612-08/14-11/11
URBROJ: 251-18-02-14-02
Zagreb, 30.06.2014.

GRAD ZAGREB
GRADSKI URED ZA PROSTORNO UREĐENJE, IZGRADNJU GRADA, GRADITELJSTVO, KOMUNALNE POSLOVE PROMET
Sektor za postupak izrade i donošenja dokumenata prostornog uređenja
Park Stara Trešnjevka 1
10 000 Zagreb

Predmet: Izmjene i dopune Generalnog urbanističkog plana Sesveta
- javna rasprava
- Prikaz odluke o izmjenama i dopunama odluke o donošenju GUP-a Sesveta

Veza: Klasa: 350-07/12-02/325
Urbr: 251-13-61/1-005-14-216, 251-13-61/1-005-14-227

Povodom obavijesti o javnoj raspravi o Prijedlogu odluke o izmjenama i dopunama Odluke o donošenju Generalnog urbanističkog plana Sesveta, te naknadno dostavljenom Prikazu odluke o izmjenama i dopunama Odluke o donošenju GUP-a Sesveta obavještavamo vas o sljedećem:

Na temelju izvršenog uvida u Prikaz odluke o izmjena i dopunama odluke o donošenju GUP-a Sesveta, utvrđeno je da Zavod nema primjedbi na Prijedlog odluke o izmjenama i dopunama Odluke o donošenju GUP-a Sesveta.

S poštovanjem,

REPUBLIKA HRVATSKA GRADSKI ZAVOD ZA ZAŠTITU KULTURE I PRIRODE GRAD ZAGREB

PROČELNIK
Silvije Novak, prof.

Dostaviti:
1. Naslovu
2. Evidencija, ovdje
3. Arhiva, ovdje

SIRONIĆ (15)

REPUBLIKA HRVATSKA
GRAD ZAGREB
GRADSKI URED ZA SOCIJALNU ZAŠTITU
I OSOBE S INVALIDITETOM
KLASA: 350-07/12-002/102
URBROJ: 251-17-01/3-14-68
Zagreb, 24. lipnja 2014.

REPUBLIKA HRVATSKA (17)
GRAD ZAGREB
251-13 Gradski ured za prostorno uređenje, izgradnju Grada, graditeljstvo, komunalne poslove i promet

Primljeno: 30-06-2014		
Klasifikacijska oznaka	Org. jed.	
350-07/12-02/325	60/2	
Urudžbeni broj	Prit.	Vrij.
251-17-01/3-14-248	-	

GRADSKI URED ZA PROSTORNO UREĐENJE, IZGRADNJU GRADA, GRADITELJSTVO, KOMUNALNE POSLOVE I PROMET

n/p pročelnika mr. sc. Dinka Bilića, dipl. oec.

- ovdje -

PREDMET: Izmjene i dopune Generalnog urbanističkog plana grada Zagreba
Izmjene i dopune Generalnog urbanističkog plana Sesveta
- odgovor, dostavlja se

VEZA: Vaš dopis KLASA: 350-07/12-02/323, URBROJ: 251-13-62/001-14-373 od 06.06.2014.;
Vaš dopis KLASA: 350-07/12-02/325, URBROJ: 251-13-61/1-005-14-216 od 06.06.2014.

Poštovani,

Vezano uz gore navedene dopise Naslova, kojim isti od ovog Ureda traži eventualnu dostavu pisanih očitovanja, mišljenja, prijedloga, odnosno primjedaba, u odnosu na izrađene prijedloge urbanističkih planova u gore navedenim predmetima, ističemo kako Gradski ured za socijalnu zaštitu i osobe s invaliditetom, u okviru svoje nadležnosti, ne izražava posebne zahtjeve, mišljenja odnosno primjedbe vezano uz predmetno.

S poštovanjem

REPUBLIKA HRVATSKA GRAD ZAGREB GRADSKI URED ZA SOCIJALNU ZAŠTITU I OSOBE S INVALIDITETOM

PROČELNICA
mr. Višnja Fortuna

(19)

REPUBLIKA HRVATSKA
GRAD ZAGREB
SLUŽBA ZA MJESNU SAMOUPRAVU
Odjel za rad gradskih četvrti
i mjesnih odbora
Područni odsjek Sesvete (Sesvete)

KLASA: 026-02/14-01/20
URBROJ: 251-06-02/12-14-5/5
Sesvete, 30.lipnja 2014.

REPUBLIKA HRVATSKA (17)
GRAD ZAGREB
251-13 Gradski ured za prostorno uređenje, izgradnju Grada, graditeljstvo, komunalne poslove i promet

Primljeno: 30-06-2014		
Klasifikacijska oznaka	Org. jed.	
350-07/12-02/325	60	
Urudžbeni broj	Pril.	Vrij.
251-06-02/12-14-249 1		

GRADSKI URED ZA PROSTORNO UREĐENJE,
IZGRADNJU GRADA, GRADITELJSTVO,
KOMUNALNE POSLOVE I PROMET
- Sektor za postupak izrade i donošenja
dokumenata prostornog uređenja
Zagreb, Park Stara Trešnjevka 1

Predmet: Zaključak sa 12.sjednice Vijeća
Gradske četvrti Sesvete
- dostavlja se

U prilogu dostavljamo Zaključak sa 12.sjednice Vijeća Gradske četvrti Sesvete, održane 30.lipnja 2014., o upućivanju prijedloga i mišljenja na Prijedlog izmjena i dopuna Generalnog urbanističkog plana Sesvete.

S poštovanjem,

Priloga: 1

P.O. PROČELNIKA
VODITELJ PODRUČNOG
ODSJEKA
SESVETE (SESVETE)

Branko Combaj, dipl.polit.

O tom obavijest:
- zastupnici Gradske skupštine Grada Zagreba
s područja Gradske četvrti Sesvete
- Služba za mjesnu samoupravu, pročelnik

Na temelju članka 83. Statuta Grada Zagreba (Službeni glasnik Grada Zagreba, 19/99, 19/01, 20/01 – pročišćeni tekst, 10/04, 18/05, 2/06, 18/06, 7/09, 16/09, 25/09, 10/10, 4/13 i 24/13 i članka 23. Pravila Gradske četvrti Sesvete (Službeni glasnik Grada Zagreba 18/02, 16/06, 5/10 i 24/13) Vijeće Gradske četvrti Sesvete na 12. sjednici 30.lipnja 2014., donijelo je

Z A K LJ U Č A K

o upućivanju prijedloga i mišljenja na Prijedlog izmjena i dopuna Generalnog urbanističkog plana Sesveta

1) Vijeće Gradske četvrti Sesvete, temeljem rasprava u okviru postupka prethodne rasprave o Prijedlogu izmjena i dopuna Generalnog urbanističkog plana Sesveta, ***obnavlja*** u postupku prethodne rasprave upućene te *ponovno upućuje* slijedeće prijedloge i mišljenja na Prijedlog izmjena i dopuna Generalnog urbanističkog plana Sesveta:

- prostor kompleksa bivše Sljeme MI i TSH južno od pruge HŽ u Sesvetama – u GUP-u Sesveta planiran i označen oznakom *zone M1* i dio zone G (čestice 2418/1, 2420/1, 2421/1, 2541/3 i 3037/1 sve K.O. Sesvete) uknjižen na Zagrebački holding d.o.o., odrediti i planirati kao **gradski projekt**, obzirom na izniman položaj i značaj prostora te potrebu omogućavanja realizacije na istome sadržaja javne namjene koji nedostaju širem području Sesveta – prostori za novu policijsku postaju, sud, prekršajni sud, Općinsko državno odvjetništvo u Sesvetama, smještaj službi državne, moguće i gradske, uprave, osnovnu i srednju glazbenu školu, sportsko-rekreativne sadržaje i sportsku dvoranu, tržnicu, novi objekt DZ-a Zagreb-Istok za Sesvete, te uređenih parkovnih i zelenih površina koje bi se spajale sa zelenim površinama u dijelu Gospodarske zone Sesvete-sjever i Novog Jelkovca;

- na području zone Badel (M) – prostora transformacije, kroz GUP i budući UPU, planirati dovoljne površine zelenih i parkovnih površina, sadržaje javne namjene – uz vjerojatno značajan broj stanova planirati prostore za dom za starije i nemoćne osobe, predškolsku ustanovu, osnovnu školu, dovoljan broj parkirališnih mjesta, te odgovarajuću mrežu cestovne i druge komunalne infrastrukture u zahvatu i na prilazima području Zone Badel sa planiranjem širih semaforiziranih ulaza-izlaza u zonu;

- planirati usklađeno kroz GUP Sesveta i Prostorni plan Grada Zagreba povezivanje zelenih površina i parkovno uređenje u predjelu Luka-Sesvete, uzvodno uz Vuger potok-Rasadnik Brestje-Dobrodol;

- planirati koridor pješačko-biciklističke staze i zelenila južno od pruge HŽ, zapadno od središnjeg dijela Sesveta - Ul. Ljudevita Posavskog prema Sveučilišnom kampusu Borongaj;

- planirati odgovarajući cestovni prilaz i parkiralište s južne strane HŽ i autobusnog terminala, te spoja sa Novim Jelkovcem;

- planirati prometno povezivanje sjevernog i južnog središnjeg dijela Sesveta ispod pruge HŽ-a, u visini Ninska-Kelekova, odnosno uz autobusni i HŽ terminal za pješake i promet vozila;

- planiranjem dovoljno velike tržnice na kompleksu bivše Sljeme MI razmotriti mogućnost te brisati plansku oznaku tržnice na prostoru Novog Jelkovca („Sopnica-Jelkovec", DPU), a prostor planirati za uređenu zelenu površinu;

- proanalizirati te kroz buduće izmjene i dopune GUP-a Sesveta i PPGZ-a zaokružiti granice i zahvat područja GUP-a Sesveta u predjelima:
- Kobiljak-sjever („pod Magdalenom", uz Ulicu Mirka Račkoga);
- Kobiljak-jug, i dio Kraljevečki Novaki - jug prema pruzi HŽ, uz planiranje prostora za objekte društvene namjene i sakralni objekt;
- Kraljevečki Novaki, područje Popovečka-sjever, Novačica-sjever, prema Ul.M. Račkoga (Kobiljak);
- Staro Brestje-Brestovečka-sjever i ogranci ispod šume prema Novoselcu;

- osigurati dostatnu površinu za proširenje osnovne škole u Novom Jelkovcu, a planiranu crkvu locirati istočnije, uz povećanje zelenih površina

- razmotriti potrebu kroz odredbe GUP-a i planski prikaz namjene površina GUP-a za planiranje prostora za reciklažna dvorišta, koje je Vijeće po traženju Podružnice Čistoća i Službe za mjesnu samoupravu ranije predložilo: Sesvete-Novi Jelkovec, k.č. 3661/145 KO Sesvete Novo uz Ul. Borisa Ulricha, Sesvete-Sesvetski Kraljevec, Ul. Ive Politea nasuprot k.br. 56, k.č. 8336 KO Sesvetski Kraljevec u Gospodarskoj zoni, (GU za imovinsko-pravne i imovinu Grada pitao o mišljenju o raspisu natječaja za prodaju, Vijeće obavijestilo o datom prijedlogu za reciklažno dvorište za regiju);

- planirati površinu za sportsko-rekreativne sadržaje na k.č.514 KO Sesvetski Kraljevec u Sesvetama-Sesvetskim Selima prema Ulici Blage Zadra (potrebe većeg stambenog naselja bez potrebnih površina za sport i rekreaciju);

- planirati odgovarajuće prometno povezivanje Sesvetska Selnica-Dumovec, odnosno prometno rješenje u dijelu Travanjska ulica-Ulica Kate Pudak – autocesta Zagreb-Varaždin – nadvožnjak nad prugom HŽ, obzirom na preusku postojeću prometnicu;

- planirati cestovne pružne prijelaze u denivelaciji: Sesvete-Jelkovečka, Sesvetska Selnica-Sesvetska Sela, Sesvetski Kraljevec-Ive Politea i Sesvetski Kraljevec-Strojarska ili denivelaciju željezničke pruge;

- ponavlja se potreba planiranja punog profila produžene Vukovarske (sa 4 trake) do kraja Sesveta-Sesvetskog Kraljevca;

- omogućiti u Gospodarskoj zoni Sesvete – sjever i Gospodarskoj zoni Sesvete – jug gradnju poslovnih sadržaja i na česticama 2000 m^2 površine;

- planirati odgovarajući prostor u dijelu zahvata GUP-a Sesveta, uz prugu HŽ i potez Industrijske ulice – Sesvetska Selnica za potrebe izgradnje objekata profesionalne vatrogasne postrojbe i omogućavanja odgovarajuće protupožarne zaštite šireg područja – prijedlog na prostoru bivše Sljeme TSH u postojećoj zoni G (k.č. 3037/1 KO Sesvete);

- omogućiti na prostoru zone R u području obuhvata budućeg UPU Športsko-rekreacijskog kompleksa Sesvete – lokacija ŠRC „Luka“ Sesvete (tribina, spremište i dr., vanjski rukometni tereni) planiranje i gradnju zatvorenih, natkrivenih prostora i sadržaja (po potrebi prenamjena prostora iz zone R u zonu D ili drugo – a što i dalje omogućuje športsko-rekreacijske i druge javne sadržaje);

- osigurati barem još dvije prometnice, veze sjever-jug, kao alternative Ul. Ljudevita Posavskog, od Bjelovarske, odnosno Sesvetske ceste do „Vukovarske“ istočno uz kanal Jelkovec u zelenoj površini po GUP-u;

- planirati prometno povezivanje Sesveta sa Savom i riječnom lukom Rugvica (dio GUP, dio PPGZ);

- ponavlja sc raniji stav više vijeća mjesnih odbora (Jelkovec, Sesvetska Selnica, Gajišće, Centar, Ivanja Reka) za isključenje omogućavanja planiranja djelatnosti koje izravno zagađuju okoliš i mogu utjecati na zdravlje ljudi i okoliš (kao – betonara i sl.) s lokacije zone G –sjeverno od Slavonske avenije i istočno od Savske ceste, Sesvete-Jelkovec.

2) Ovaj zaključak dostavlja se Gradskom uredu za prostorno uređenje, izgradnju Grada, graditeljstvo, komunalne poslove i promet, Zagreb, Park Stara Trešnjevka 1 te Službi za mjesnu samoupravu.

KLASA: 026-02/14-01/20
UR.BROJ: 251-06-02/12-14-5
Sesvete, 30.lipnja 2014.

Predsjednik
Vijeća Gradske četvrti
Sesvete
Marijan Tomurad, dipl. krim.

REPUBLIKA HRVATSKA
GRAD ZAGREB
251-13 Gradski ured za prostorno uređenje, izgradnju Grada, graditeljstvo, komunalne poslove i promet

30-06-2014		
350-07/12-02/325	Org. jed. 60/01	
378-14-250	Pril. 2	Vrij.

(20)

HEP OPERATOR DISTRIBUCIJSKOG SUSTAVA d.o.o.

ELEKTRA ZAGREB

Služba za razvoj i investicije
Odjel za razvoj i pristup mreži
10002 Zagreb, Gundulićeva 32

TELEFON • 01 / 4601 111 •
TELEFAKS • 01 / 4856 329 •
POŠTA • POŠTANSKI PRETINAC 90 • SERVIS
IBAN • HR9723400091410077589

GRAD ZAGREB
Gradski ured za prostorno uređenje,
izgradnju grada, graditeljstvo, komunalne
poslove i promet
Park Stara Trešnjevka 1
10000 Zagreb

NAŠ BROJ I ZNAK **4/01-38351/14-3678-TK-19122/14**

VAŠ BROJ I ZNAK **klase: 350-07/12-02/325**

PREDMET Izmjene i dopune Generalnog urbanističkog plana Sesveta

DATUM **27.6.2014.**

Temeljem vašeg zahtjeva klase: 350-07/12-02/325, i urbroja: 251-13-61/1-005-14-216, kojeg smo zaprimili 13.06.2014. g., a kojima tražite mišljenje na prijedlog za izmjenu i dopunu predmetnog Generalnog urbanističkog plana, možemo vas obavijestiti o sljedećem:

- Vezano za Generalni urbanistički plan Sesveta ostajemo pri svojem posljednjem mišljenjima iz dopisa i 4/01-4.1-38423/13-2699-14068/13 od 19.6.2013. br. 4/01-4.1-81229/12-557-13/13-VŠ od 02.01.2013. g., koje vam kopirane dostavljamo u privitku.

S poštovanjem,

Obrada: Tomislav Koledić dipl.ing.el.

Direktor Elektre Zagreb

Željko Šimek, dipl.ing.

Dostaviti:
- Služba za razvoj i investicije, Odjel za razvoj i pristup mreži
- Pismohrana

HEP - Operator distribucijskog sustava d.o.o. ZAGREB
DISTRIBUCIJSKO PODRUČJE 1
ELEKTRA ZAGREB

HEP- Operator distribucijskog sustava d.o.o.
ELEKTRA ZAGREB
Služba za razvoj i investicije
Odjel za razvoj i pristup mreži

10002 Zagreb, Gundulićeva 32
TELEFON ▪ 01 / 4601 111
TELEFAKS ▪ 01 / 4856 329
POŠTA ▪ POŠTANSKI PRETINAC 90
ŽIRO RAČUN ▪ 2340009-1410077589

GRAD ZAGREB
Gradski ured za prostorno uređenje, izgradnju grada, graditeljstvo, komunalne poslove i promet

Trg Republike Austrije 18
10000 Zagreb

NAŠ BROJ I ZNAK: 4/01-4.1-38423/13-2699-14068/13

VAŠ BROJ I ZNAK: Klase: 350-05/13-003/106
350-05/13-003/46
Urbroj: 251-02-01-13-1

PREDMET: Izmjene i dopune Generalnog urbanističkog plana grada Zagreba i Generalnog urbanističkog plana Sesveta

DATUM: 19.06.2013.

Temeljem zahjeva gradonačelnika klasa: 350-05/13-003/106 i 350-05/13-003/46, urbroj: 251-02-01-13-1, koji smo zaprimili 31.05.2013. g. i 11.06.2013. g., a u kojem prijedloge za izmjene i dopune predmetnih Generalnih urbanističkih planova, možemo Vas obavijestiti o sljedećem:

- Vezano za Generalni urbanistički plan grada Zagreba ostajemo pri svojim poslijednjim prijedlozima za izmjene i dopune plana prema dopisima br. 4/01-4.1-49027/12-IR-19146 od 27.07.2012. g. i 4/01-4.1-32977/12-222-MC-14315/12 od 30.05.2012. g., koje Vam kopirane dostavljamo u privitku.
- Ukoliko je u međuvremenu neki od danih prijedloga uvažen, nemamo dodatnih primjedbi.
- Vezano za Generalni urbanistički plan Sesveta ostajemo pri svojem poslijednjem mišljenju iz dopisa br. 4/01-4.1-81229/12-557-13/13-VŠ od 02.01.2013. g., kojeg Vam korpiranog dostavljamo u privitku.

S poštovanjem,

Obrada: Matej Cvitanović, dipl.ing.el.

Direktor Elektre Zagreb

Željko Šimek, dipl.ing.

CO: - Služba za razvoj i investicije, Odjel za razvoj i pristup mreži
- Pismohrana

HEP- Operator distribucijskog sustava d.o.o.
ELEKTRA ZAGREB
Služba za razvoj i investicije

10002 Zagreb, Gundulićeva 32
TELEFON ▪ 01 / 4601 111
TELEFAKS ▪ 01 / 4856 329
POŠTA ▪ POŠTANSKI PRETINAC 90
ŽIRO RAČUN ▪ 2340009-1410077589

RH - GRAD ZAGREB
Gradski ured za prostorno uređenje izgradnju grada, graditeljstvo, komunalne poslove i promet
Sektor za postupak izrade i donošenja dokumenata prostornog uređenje

Ulica Republike Austrije 18
10000 Zagreb

NAŠ BROJ I ZNAK: 4/01.-4.1-81229/12-557-13/13-VŠ

VAŠ BROJ I ZNAK: Klasa: 350-01/12-006/194
Urbroj: 251-13-61/1-004-12-2

PREDMET: **GUP Sesveta**
- obavijest

DATUM: 02.01. 2013.

Na Vaš zahtjev dopisom klasa: 350-01/12-006/194 urbroj: 251-13-61/1-004-12-2 od 05.12.2012. godine a u svezi dostave pisanih očitovanja, mišljenja, prijedloga i primjedbi na Prijedlog odluke o donošenju izmjena i dopuna Generalnog urbanističkog plana Sesveta, možemo Vas izvijestiti, kao i dopisom br. 4/01-4.1-32974/12-221-13337/12-VŠ od 29.05.2012. godine, dostavljenom za vrijeme trajanja javne rasprave, slijedeće:

Na postojeći Generalni urbanistički plan Sesveta kojim je obuhvaćena izgradnja TS 110/10(20) kV Sesvete s priključnim 110 kV kabelom nemamo nikakvih primjedbi.

S poštovanjem!

Direktor
Elektre Zagreb

Željko Šimek, dipl.ing.

Co: *- Služba za razvoj i investicije-Odjel za razvoj mreže*
- Pismohrana

G.U. ZA PROSTORNO UREĐENJE, ...
TRG S. RADIĆA 1

(21)

REPUBLIKA HRVATSKA
GRAD ZAGREB
251-13 Gradski ured za prostorno uređenje, izgradnju Grada, graditeljstvo, komunalne poslove i promet

Primljeno: 30-06-2014		
Klasifikacijska oznaka		Org. jed.
350-07/12-02/325	60/0,1	
Urudžbeni broj	Pril.	Vrij.
251-13-01/001-14-251	1	

ANALIZA POTENCIJALNIH LOKACIJA ZA SMJEŠTAJ DOMOVA UMIROVLJENIKA

GRADSKI URED ZA PROSTORNO UREĐENJE, IZGRADNJU GRADA, GRADITELJSTVO, KOMUNALNE POSLOVE I PROMET

Sektor za postupak izrade i donošenja dokumenata prostornog uređenja

ožujak 2014.

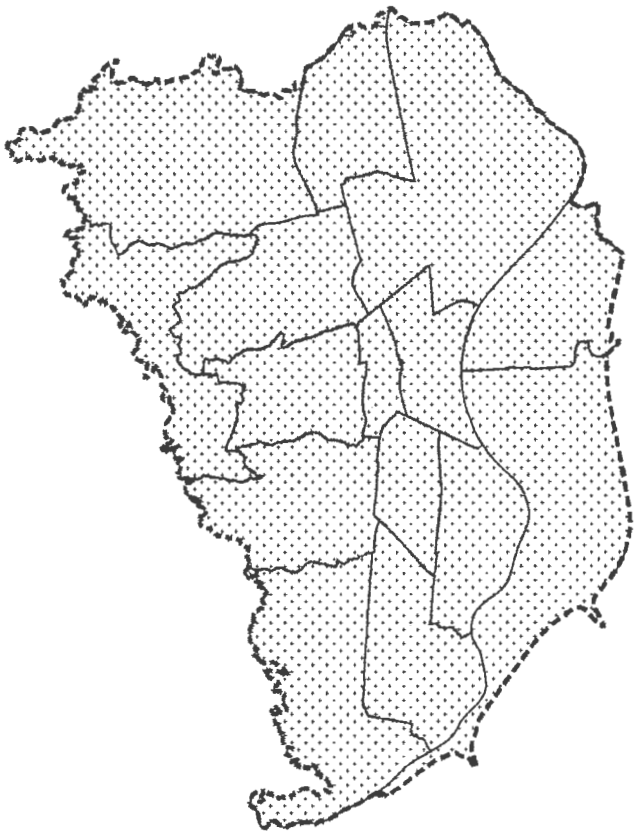

POLOŽAJ POTENCIJALNIH LOKACIJA ZA SMJEŠTAJ DOMOVA UMIROVLJENIKA

LOKACIJA 1 - ČAVOGLAVSKA, K.O. KLARA

LOKACIJA 2 - SESVETE, JELKOVEC, K.O. SESVETE

LOKACIJA 3 - DEDIĆI, K.O. ŠESTINE

LOKACIJA 4 - JAKOVČINA, K.O. VRAPČE

LOKACIJA 5 - HORVAĆANSKA, K.O. VRAPČE

ANALIZA POTENCIJALNIH LOKACIJA ZA SMJEŠTAJ STARAČKIH DOMOVA

SADRŽAJ

POLOŽAJ POTENCIJALNIH LOKACIJA U GRADU

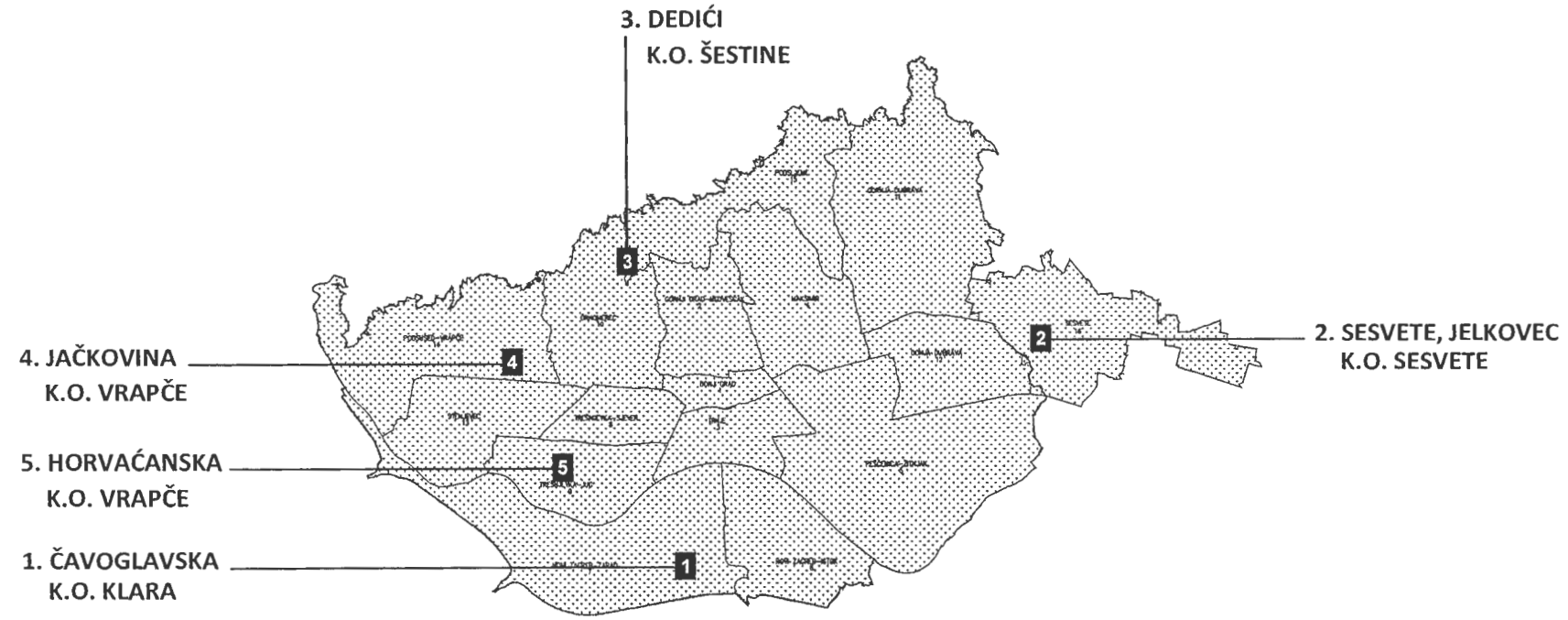

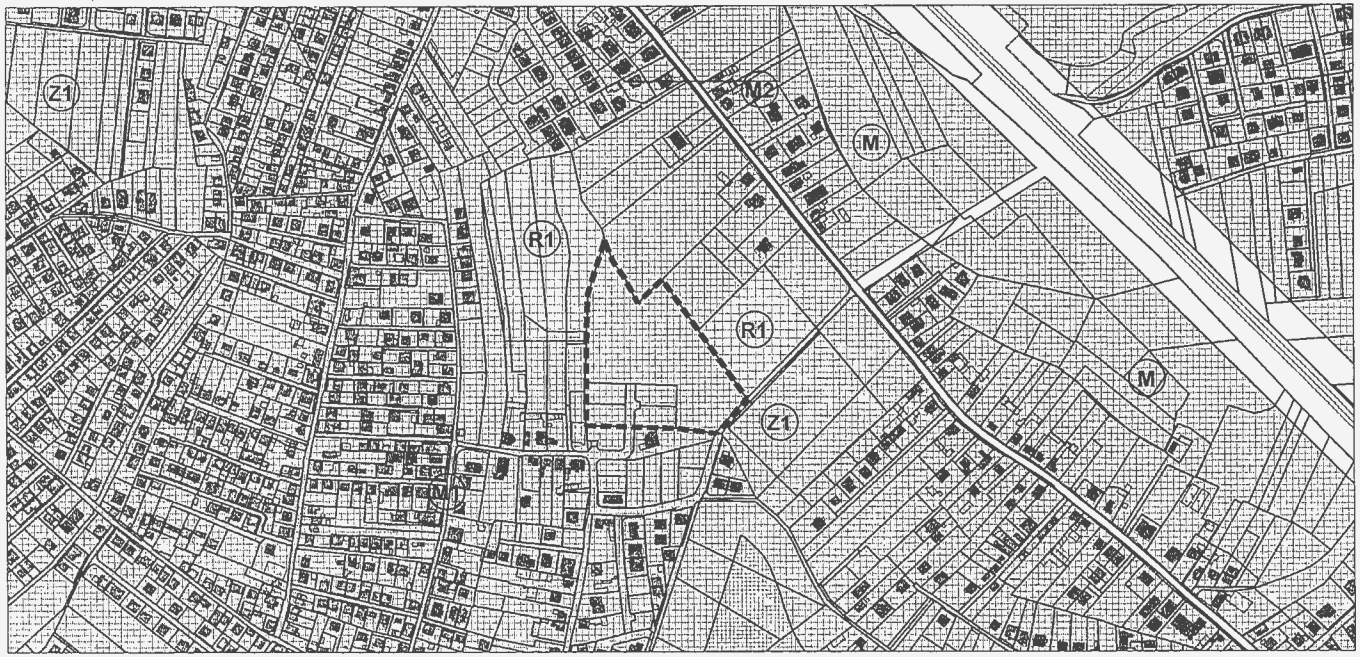

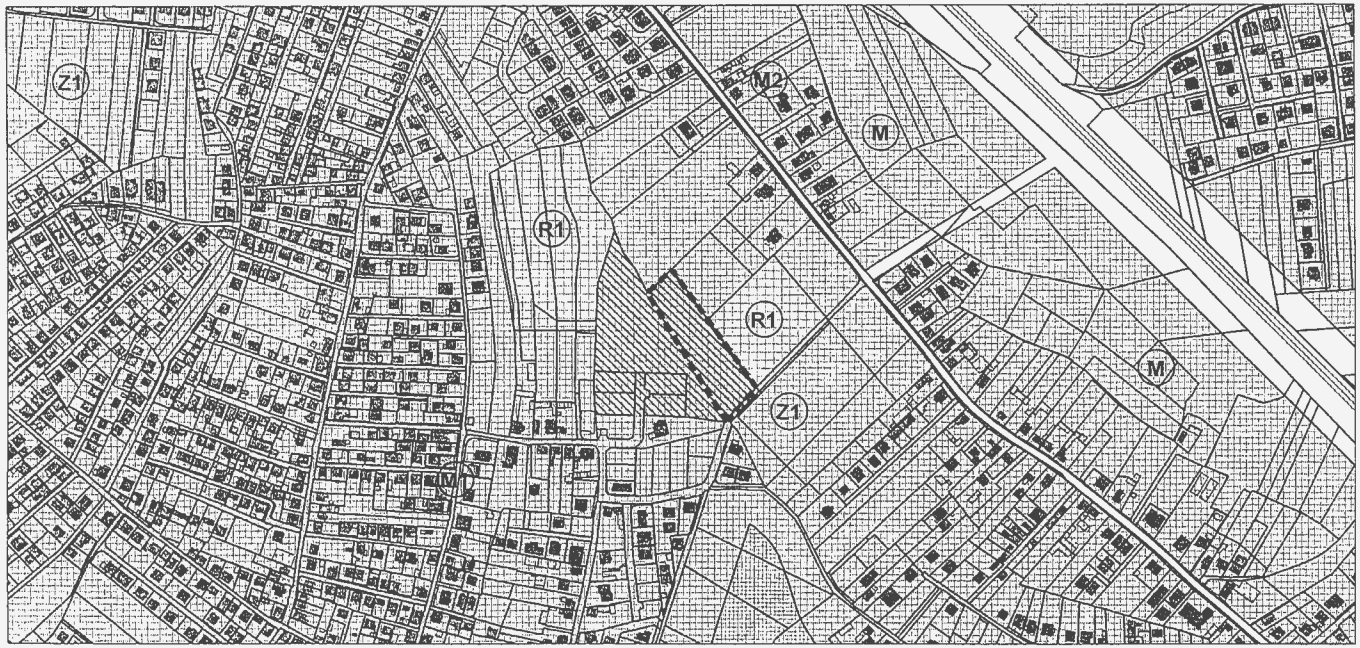

LOKACIJA 1

ČAVOGLAVSKA ULICA
K.Č.BR. 2209/1, 2209/2, 2209/3,
2209/4, 2209/5
K.O. KLARA

M 1:5000

IZVOD IZ GUP-a GRADA ZAGREBA

KORIŠTENJE I NAMJENA PROSTORA

M1 MJEŠOVITA-PRETEŽITO STAMBENA NAMJENA

VLASNIŠTVO - GRAD ZAGREB

ZEMLJIŠTE U POSJEDU GRADA P = 4200m2

ZEMLJIŠTE U PRIVATNOM POSJEDU

PRIJEDLOG ZONE ZA SMJEŠTAJ DOMA UMIROVLJENIKA P = 4200m2



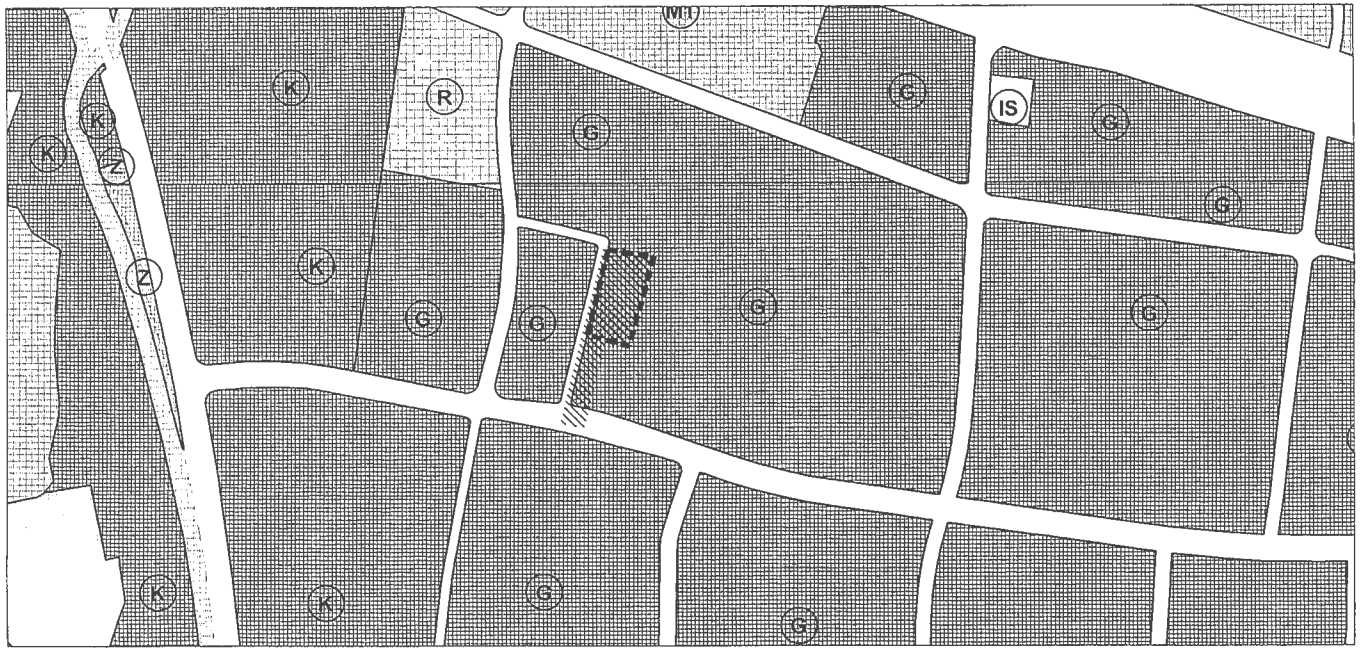

LOKACIJA 2

SESVETE, JELKOVEC
K.Č.BR. 3303/1 , 3032
K.O. SESVETE

M 1:5000

IZVOD IZ GUP-a GRADA SESVETA
KORIŠTENJE I NAMJENA PROSTORA

G GOSPODARSKA NAMJENA

VLASNIŠTVO - GRAD ZAGREB (2100 M2)
- PRIVATNO (1700 M2)

ZEMLJIŠTE U POSJEDU GRADA P = 2100m2

ZEMLJIŠTE U PRIVATNOM POSJEDU

PRIJEDLOG ZONE ZA SMJEŠTAJ DOMA UMIROVLJENIKA P = 3800m2

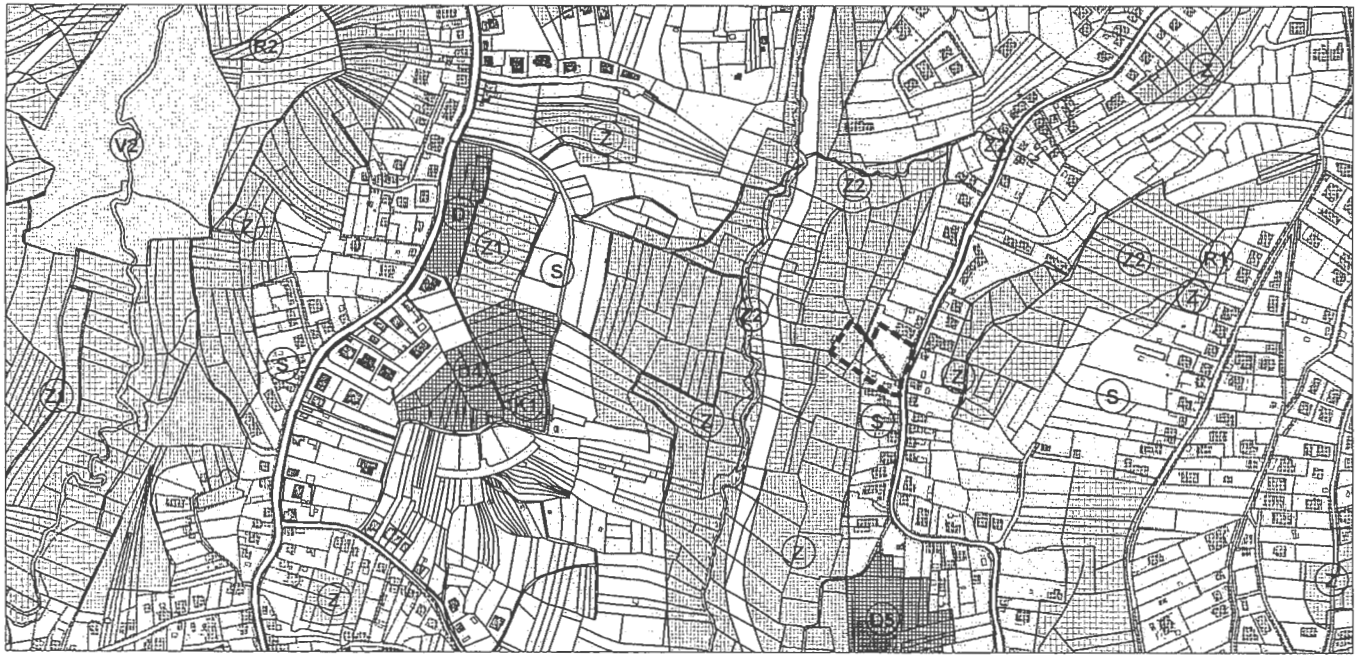

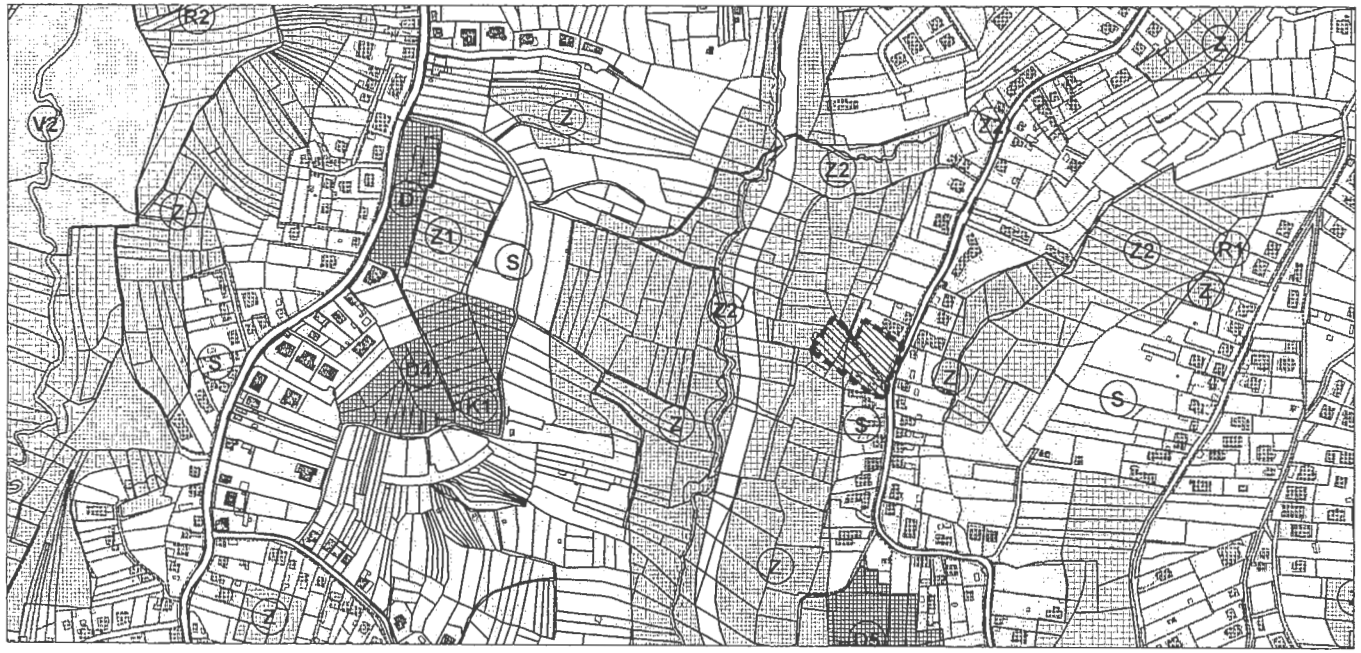

LOKACIJA 3

ULICA DEDIĆI
K.Č.BR. 1435, 1436, 1429/4, 1437, 1429/4
K.O. ŠESTINE

M 1:5000

IZVOD IZ GUP-a GRADA ZAGREBA

KORIŠTENJE I NAMJENA PROSTORA

S STAMBENA NAMJENA

Z ZAŠTITNE ZELENE POVRŠINE

VLASNIŠTVO - GRAD ZAGREB

ZEMLJIŠTE U POSJEDU GRADA P = 3800m2

PRIJEDLOG ZONE ZA SMJEŠTAJ DOMA UMIROVLJENIKA P = 3800m2

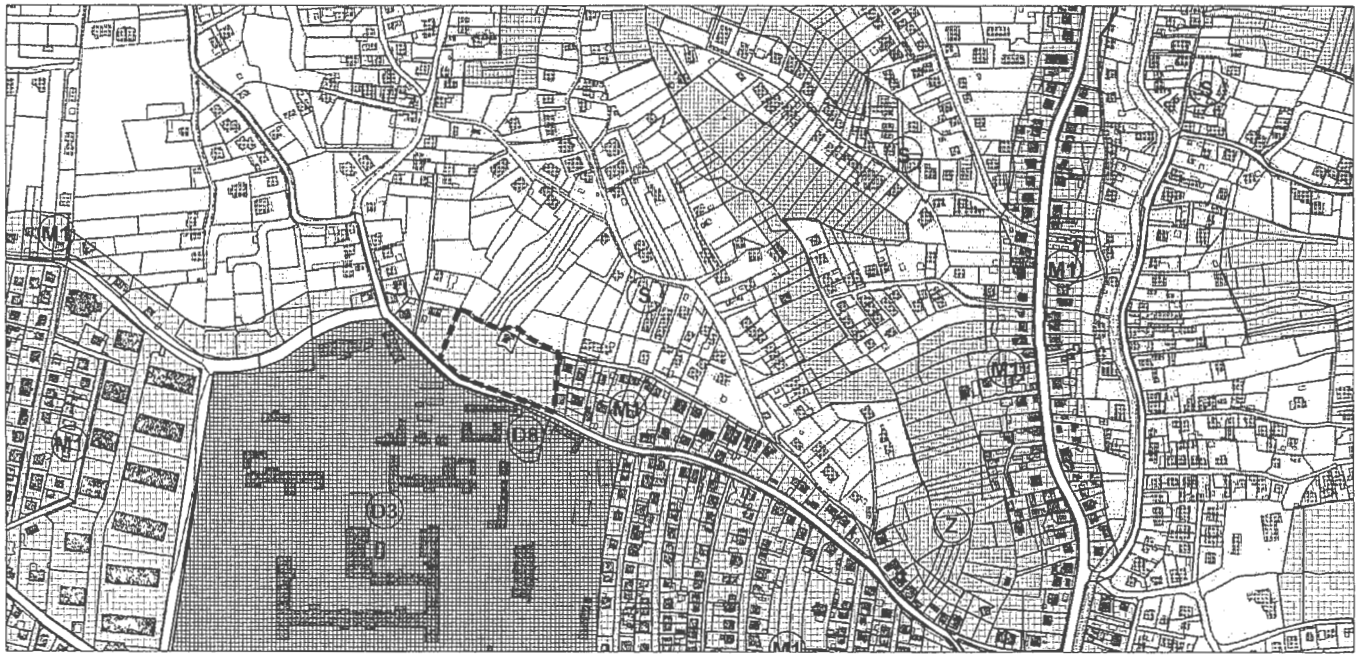

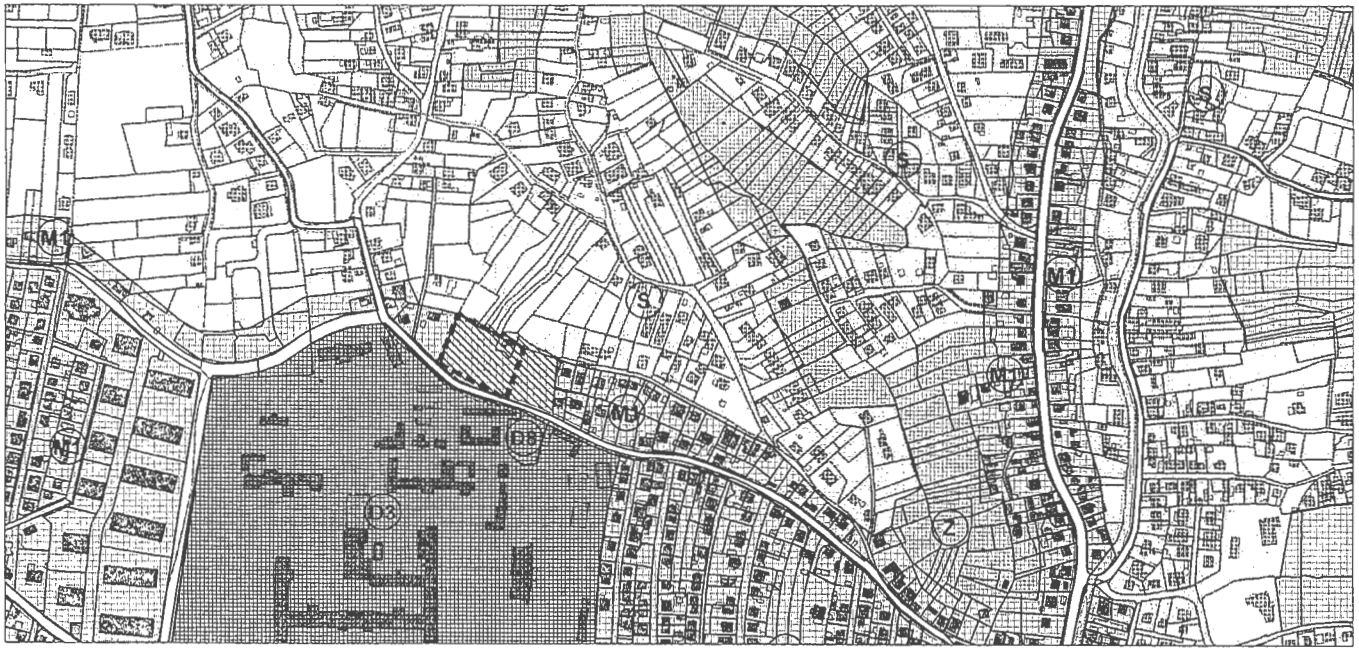

LOKACIJA 4

ULICA JAČKOVINA
K.Č.BR. 1089/2
K.O. VRAPČE

M 1:5000

IZVOD IZ GUP-a GRADA ZAGREBA

KORIŠTENJE I NAMJENA PROSTORA

M1 MJEŠOVITA-PRETEŽITO STAMBENA NAMJENA

S STAMBENA NAMJENA

VLASNIŠTVO - GRAD ZAGREB

ZEMLJIŠTE U POSJEDU GRADA P = 6600m2

PRIJEDLOG ZONE ZA SMJEŠTAJ DOMA UMIROVLJENIKA P = 3500m2

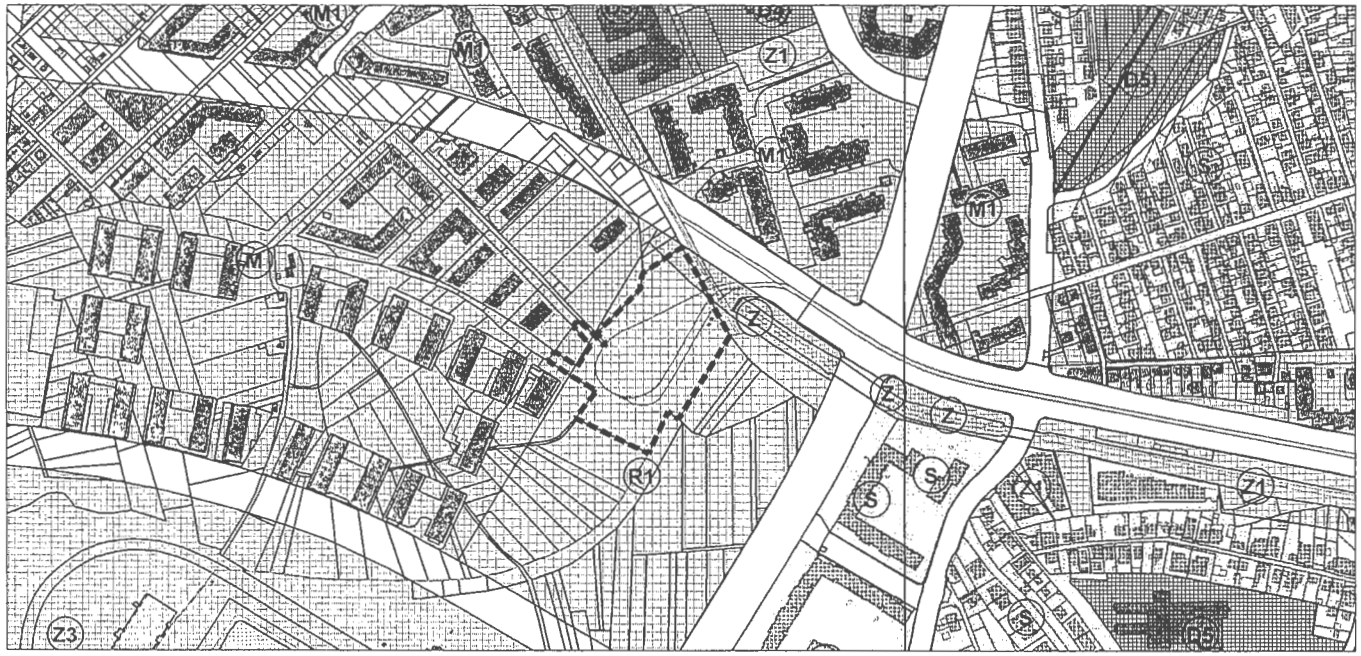

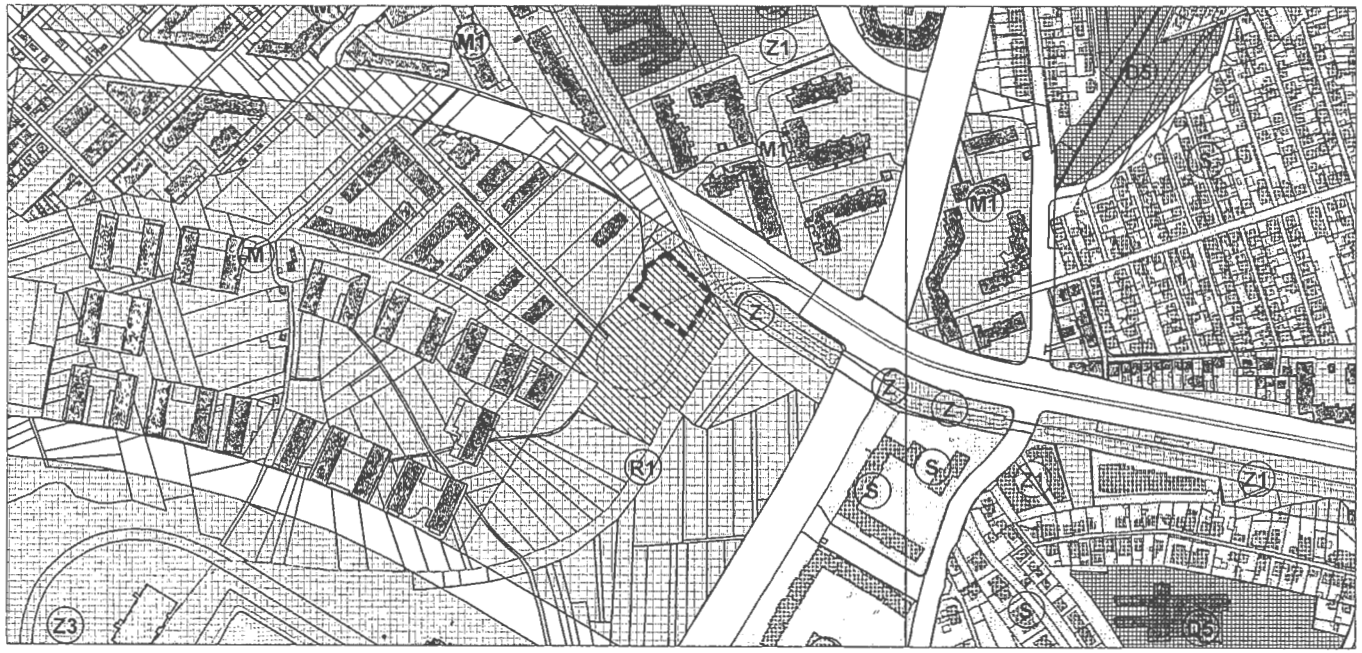

LOKACIJA 5

HORVAĆANSKA CESTA
K.Č.BR. 5875/1
K.O. VRAPČE

M 1:5000

IZVOD IZ GUP-a GRADA ZAGREBA
KORIŠTENJE I NAMJENA PROSTORA

R1 ŠPORTSKO-REKREACIJSKA NAMJENA -ŠPORT S GRADNJOM

Z ZAŠTITNE ZELENE POVRŠINE

VLASNIŠTVO - GRAD ZAGREB

ZEMLJIŠTE U POSJEDU GRADA P = 16800m2

PRIJEDLOG ZONE ZA SMJEŠTAJ DOMA UMIROVLJENIKA P = 3200m2

(22)

REPUBLIKA HRVATSKA (17)
GRAD ZAGREB
51-13 Gradski ured za prostorno uređenje, izgradnju Grada, graditeljstvo, komunalne poslove i promet

Primljeno: 30-06-2014	
Klasifikacijska oznaka	Org. jed.
350-07/12-02/325	6dn.
Urudžbeni broj	Pril. / Vrij.
378-14-252	1

Očitovanje na GUP-Sesvete

Ana Stiperski [ana.stiperski@zgceste.hr]

Poslano: 27. lipanj 2014 9:05
Prima: GU za prostorno - planovi
Kopija: dinka.pavelic@zgh.hr
Privici: OCITOVANJE-GUP SESVETE.pdf (364 kB)

Poštovani,

U prilogu Vam dostavljamo očitovanje na GUP Sesvete te Vas obavještavamo da ostajemo pri navedenom zahtjevu u dopisu.

S poštovanjem,

Podružnica Zagrebačke ceste
Ured tehničkog sektora

ZAGREBAČKI HOLDING

Podružnica Zagrebačke ceste
Donje Svetice 48, 10 000 Zagreb

URED VODITELJA PODRUŽNICE

GRAD ZAGREB
Gradski ured za prostorno uređenje, izgradnju grada,
graditeljstvo, komunalne poslove, promet
Sektor za postupak izrade i donošenja dokumenata prostornog uređenja
Ulica Republike Austrije 18
10 000 Zagreb

VAŠ ZNAK: NAŠ ZNAK: D 795/13 ZAGREB
02.08.2013.

PREDMET: Očitovanju na GUP-Sesvete

Poštovani,

Podružnica Zagrebačke ceste u Sesvetama na lokaciji Jelkovečka 4 sa Podružnicama Čistoća, Tržnice i firmom Prigorac građenje dijeli zajednički prostor u kojemu je smještena Nadcestarija II.

Na kartografskom prikazu na gore navedenoj lokaciji rozom bojom (inicijativa 2013) označena je brojem 184. Iz popratnih dokumenata nikako **nismo mogli povezati našu česticu (kč 2461/1 1.0. Sesvete) sa predloženom izmjenom broj 184 te se na nju ne možemo ni očitovati.**

Naš zahtjev je da se na lokaciji Jelkovečka 4 ne vrše nikakve izmjene u GUP-u Sesvete jer ne posjedujemo ni jednu drugu lokaciju za obavljanje radova na održavanju cesta na istočnom dijelu grada Zagreba (GČ Sesvete, GČ Peščenica-Žitnjak, GČ Donja Dubrava).

Na ostale dijelove GUP-a Sesvete nemamo primjedbi.

Molimo vas da zbog ubrzanog razvoja GČ Sesvete te velikog područja koji ona zauzima, u GUP-u predvidite novu lokaciju za ispostavu Nadcestarije II, površine 3500 do 5000 m2 kako bi se mogla organizirati nova komunalna baza. Smještaj baze bi trebao biti na području Mjesnog odbora Brestje, Gajišće, Sesvetska Sela, Sesvetska Sopnica, Jelkovec ili Popovec.

Na predloženoj lokaciji treba postojati mogućnost priključka na javnu cestu i komunalne instalacije (vodu, kanalizaciju, struju i plin).

S poštovanjem,

Voditelj Podružnice:

ZAGREBAČKE CESTE d.o.o. Dr.sc. Alen Gospočić, dipl. ing. prom.
PODRUŽNICA ZAGREBAČKE CESTE
ZAGREB, Donje Svetice 48

Dostaviti:
- Naslovu,
- Evidencija, ovdje.

REPUBLIKA HRVATSKA
MINISTARSTVO OBRANE
ZAGREB

UPRAVA ZA MATERIJALNE RESURSE
SEKTOR ZA NEKRETNINE, GRADITELJSTVO I ZAŠTITU OKOLIŠA
Služba za graditeljstvo i zaštitu okoliša

REPUBLIKA HRVATSKA
GRAD ZAGREB
251-13 Gradski ured za prostorno uređenje, izgradnju Grada graditeljstvo, komunalne poslove i promet
Primljeno: 08-07-2014
Klasifikacijska oznaka | Org. jed.
350-07/12-02/325 | 60
Urudžbeni broj | Pril. | Vrij.
512-0202-14-253 | - | 1

KLASA: 350-02/13-01/262
URBROJ: 512M3-020201-14- 9

Zagreb, 02. srpnja 2014.

GRAD ZAGREB
GRADSKI URED ZA PROSTORNO UREĐENJE, IZGRADNJU GRADA, GRADITELJSTVO, KOMUNALNE POSLOVE I PROMET
Ulica Republike Austrije 18
10000 ZAGREB

PREDMET: Izmjena i dopuna Generalnog urbanističkog plana Sesveta,
- očitovanje, dostavlja se

VEZA: Vaš akt KLASA:350-07/12-02/325, URBROJ:251-13-61/1-005-14-116 od 06. lipnja 2014.

Aktom iz veze predmeta dostavljen je poziv za sudjelovanje na javnoj raspravi o Prijedlogu Izmjena i dopuna Generalnog urbanističkog plana Sesveta.

Temeljem odredbi članka 92. Zakona o obrani ("Narodne novine" broj 73/13) i Pravilnika o zaštitnim i sigurnosnim zonama vojnih objekata ("Narodne novine" broj 175/03), obavještavamo vas da nemamo primjedbi na Prijedlog Izmjena i dopuna Generalnog urbanističkog plana Sesveta. U postupku izrade predmetnog plana očitovali smo se da vojna lokacija Dobrodol - Markovo polje nije perspektivna za potrebe obrane te više nema razloga za zadržavanjem zaštitne i sigurnosne zone u dokumentima prostornog uređenja.

SZ
Ilić

S poštovanjem,

REPUBLIKA HRVATSKA 38 - MINISTARSTVO OBRANE ZAGREB

VODITELJ SLUŽBE

Velimir Anić, dipl. ing. geod.

Dostaviti:
- naslovu
- pismohrana, ovdje

REPUBLIKA HRVATSKA
Ministarstvo pomorstva, prometa
i infrastrukture

KLASA: 350-05/13-01/253
URBROJ: 530-08-14-3
Zagreb, 3. srpnja 2014. godine

P / 2285242

REPUBLIKA HRVATSKA (17)
GRAD ZAGREB
251-13 Gradski ured za prostorno uređenje, izgradnju Grada, graditeljstvo, komunalne poslove i promet

Primljeno: 09-07-2014		
Klasifikacijska oznaka	Org. jed.	
350-07/12-02/325	604	
Urudžbeni broj	Pril.	Vrij.
530-08-14-254	/	

GRAD ZAGREB
GRADSKI URED ZA PROSTORNO UREĐENJE, IZGRADNJU GRADA, GRADITELJSTVO, KOMUNALNE POSLOVE I PROMET
Park Stara Trešnjevka 1, 10000Zagreb

PREDMET: Izmjene i dopune Generalnog urbanističkog plana Sesveta

- *mišljenje, daje se*

VEZA: Vaš dopis, Klasa: 350-07/12-02/325, Urbroj: 251-13-61/1-005-14-216, od 06. lipnja 2014. godine

Poštovani,

Sukladno Vašoj posebnoj obavijesti (klasa i urbroj: gornji), o javnoj raspravi o Prijedlogu odluke o izmjenama i dopunama Odluke o donošenju Generalnog urbanističkog plana Sesveta te uvidom u priloženi opis obuhvata predmetnog Plana, Ministarstvo pomorstva, prometa i infrastrukture, nema posebnih primjedbi.

U izmjenama i dopunama Generalnog urbanističkog plana grada Sesveta, po pitanju usklađivanja postojeće i planirane prometno infrastrukture mreže, mjerodavna su mišljenja, prijedlozi, primjedbe kao i posebni uvjeti Hrvatskih cesta, Hrvatskih autocesta, Hrvatskih željeznica te Županijske uprave za ceste Zagrebačke županije.

S poštovanjem,

POMOĆNIK MINISTRA

dr.sc. Marko Lončarević

REPUBLIKA HRVATSKA - MINISTARSTVO POMORSTVA, PROMETA I INFRASTRUKTURE - ZAGREB

GRAD ZAGREB
GRADSKI URED ZA PROSTORNO UREĐENJE, IZGRADNJU GRADA,
GRADITELJSTVO, KOMUNALNE POSLOVE I PROMET
Park Stara Trešnjevka 1

KNJIGA PRIMJEDBI

NA PRIJEDLOG ODLUKE O IZMJENAMA I DOPUNAMA ODLUKE O DONOŠENJU

GENERALNOG URBANISTIČKOG PLANA SESVETA

REPUBLIKA HRVATSKA
GRAD ZAGREB
Gradski ured za prostorno uređenje,
izgradnju Grada, graditeljstvo,
komunalne poslove i promet
ZAGREB, Park Stara Trešnjevka 1

JAVNA RASPRAVA
od 16.06.2014. do 30.06.2014.

REPUBLIKA HRVATSKA
GRAD ZAGREB
Gradski ured za prostorno uređenje,
izgradnju Grada, graditeljstvo,
komunalne poslove i promet
ZAGREB, Park Stara Trešnjevka 1

NAPOMENE

*

PRIJEDLOZI I PRIMJEDBE KOJI NISU ČITKO NAPISANI
NEĆE SE UZETI U OBZIR U PRIPREMI IZVJEŠĆA O JAVNOJ RASPRAVI

**

KAKO BI PRIJE UPUĆIVANJA KONAČNOG PRIJEDLOGA PLANA GRADSKOJ SKUPŠTINI GRADA ZAGREBA NA DONOŠENJE NOSITELJ IZRADE DOSTAVIO SUDIONICIMA JAVNE RASPRAVE PISANU OBAVIJEST S OBRAZLOŽENJEM O RAZLOZIMA NEPRIHVAĆANJA ODNOSNO DJELOMIČNOG PRIHVAĆANJA NJIHOVIH PRIJEDLOGA I PRIMJEDBI, UZ PRIJEDLOGE I PRIMJEDBE POTREBNO JE NAVESTI IME I PREZIME TE ADRESU PODNOSITELJA

PROČELNIK:
mr.sc. Dinko Bilić, dipl.oec.

REPUBLIKA HRVATSKA
GRADSKI URED ZA PROSTORNO UREĐENJE, IZGRADNJU GRADA, GRADITELJSTVO, KOMUNALNE POSLOVE I PROMET
1
ZAGREB
GRAD ZAGREB

KNJIGA PRIMJEDBI NA PRIJEDLOG ODLUKE O IZMJENAMA I DOPUNAMA ODLUKE O DONOŠENJU **GENERALNOG URBANISTIČKOG PLANA SESVETA**

K.O. SESVETE

MOLIM DA SE UKINE KORIDOR CESTE KROZ ČESTICU 1839 U SESVETAMA, BJELOVARSKA ULICA.

VLASNIK: KATICA GENZIĆ, SESVETE, BJELOVARSKA 57

30.06.2014

Molim da se sa k.č. br 508 k.o. Sesvetski Kraljevec izbriše sabirna cesta

Slava Prusec
Glavna 5 10360 Sesvete

30.06.2014.

MOLIMO DA SE ŠTO PRIJE AKTIVIRA PROJEKT IZGRADNJE SPORTSKO REKREACIJE NA PODRUČJU KOD TRAFO STANICE DUBEC JER MNOGO DJECE TE I SPORTAŠA AKTIVNIH I REKREATIVACIJA PRIŽELJKUJU U TOM DIJELU NASELJA NEMAMO NIŠTA, A POTREBE SU VELIKE I ZA GORNJA I OKOLNA NASELJA BOLJE SPORT NEGO ..... ?

GRUPA SPORTISTA

Maruš [signature] [signature]

[signature] [signature]

[signature] [signature]

[signature] [signature]

[signature]

4. Izvješće o ponovnoj javnoj raspravi

- Prilog (1) Zaključak o utvrđivanju Prijedloga odluke o izmjenama i dopunama Odluke o donošenju GUP-a Sesveta te njegovom upućivanju u ponovnu javnu raspravu
- Prilog (2) Oglas objave ponovne javne rasprave
- Prilog (3) Posebna obavijest o ponovnoj javnoj raspravi
- Prilog (4) Zapisnik javnog izlaganja s prezentacijama
- Prilog (5) Obrađene primjedbe zaprimljene u ponovnoj javnoj raspravi
- Prilog (6) Preslike primjedbi zaprimljenih u ponovnoj javnoj raspravi temeljem posebne obavijesti

R E P U B L I K A H R V A T S K A
GRAD ZAGREB
GRADSKI URED ZA PROSTORNO UREĐENJE, IZGRADNJU GRADA, GRADITELJSTVO, KOMUNALNE POSLOVE I PROMET

KLASA: 350-07/12-02/325
UR. BROJ: 251-13-61/1-15-374
Zagreb, 08.05.2015.

IZVJEŠĆE O PONOVNOJ JAVNOJ RASPRAVI
Izmjene i dopune Generalnog urbanističkog plana Sesveta

Gradonačelnik Grada Zagreba utvrdio je Prijedlog odluke o izmjenama i dopunama Odluke o donošenju Generalnog urbanističkog plana Sesveta (u daljnjem tekstu: Prijedlog izmjena i dopuna Plana) i donio Zaključak o njegovom upućivanju u ponovnu javnu raspravu (Službeni glasnik Grada Zagreba 5/15 od 31. ožujka 2015. godine) u trajanju od 15 dana, počevši od 09. do 23. travnja 2015. godine.

Na temelju članka 86. Zakona o prostornom uređenju i gradnji (Narodne novine 76/07, 38/09, 55/11, 90/11, 50/12, 55/12 i 80/13; u daljnjem tekstu: Zakon), Gradski ured za prostorno uređenje, izgradnju Grada, graditeljstvo, komunalne poslove i promet, kao nositelj izrade, objavio je ponovnu javnu raspravu o Prijedlogu izmjena i dopuna Plana u Službenom glasniku Grada Zagreba 5/15 od 31. ožujka 2015. godine, oglasima u Jutarnjem listu, Večernjem listu od 31. ožujka 2015. godine te objavom na web-stranicama Grada Zagreba i Ministarstva graditeljstva i prostornog uređenja.

Na temelju članka 87. Zakona, nositelj izrade je dopisom KLASA: 350-07/12-02/325 URBROJ: 251-13-61/1-005-14-319 od 31. ožujka 2015. godine, tijelima i osobama koja su dala zahtjeve za izradu izmjena i dopuna Plana, tijelima državne uprave i pravnim osobama s javnim ovlastima, gradskim upravnim tijelima koja su osigurala podatke i dokumente iz svog djelokruga za potrebe izrade izmjena i dopuna Plana te gradskoj četvrti unutar čijih administrativnih granica je smješten obuhvat izmjena i dopuna Plana, dostavio posebnu obavijest o ponovnoj javnoj raspravi.

U tijeku trajanja ponovne javne rasprave Prijedlog izmjena i dopuna Plana zajedno sa knjigom primjedbi bio je izložen na javni uvid u predvorju zgrade gradske uprave na lokaciji Trg Stjepana Radića 1, Zagreb i u Područnom uredu Sesvete, Trg Dragutina Domjanića 4, Sesvete, radnim danom od 8:30 do 16:30 sati.

Za vrijeme trajanja javnog uvida, održano je javno izlaganje u četvrtak, 16. travnja 2015. godine s početkom u 17:00 sati u „Plavoj dvorani“ na adresi Trg Dragutina Domjanića 6, Sesvete o čemu je vođen zapisnik.

Pisana očitovanja, mišljenja, prijedloge i primjedbe na Prijedlog izmjena i dopuna Plana, građani, udruge, tijela mjesne samouprave i druge pravne osobe mogli su dostavljati nositelju izrade do 23. travnja 2015. godine.

U tijeku trajanja ponovne javne rasprave na adresu Gradskog ureda za prostorno uređenje, izgradnju Grada, graditeljstvo, komunalne poslove i promet, u roku su pristigla 448 podneska, raščlanjena na 535 primjedbi. U knjige primjedbi, koje su bile izložene tijekom trajanja javnog uvida upisane su tri primjedbe. U tijeku javnog izlaganja nije zaprimljena niti jedna primjedba na zapisnik.

Sukladno odredbama članka 91. Zakona, sve prijedloge i primjedbe koje su sudionici u javnoj raspravi dali u roku i na način određen člankom 90. Zakona, obradio je odgovorni voditelj stručnog izrađivača (Lidija Sekol dipl.ing.arh. iz Zavoda za prostorno uređenje Grada Zagreba), koji je s nositeljem izrade pripremio ovo Izvješće.

Popis sudionika u ponovnoj javnoj raspravi sa sažetkom podneska i stručnom obradom podneska u smislu prihvaćanja primjedbe te obrazloženjima za primjedbe koje se djelomično prihvaćaju ili ne prihvaćaju sastavni su dio ovog Izvješća.

Na ukupno 535 primjedbi, odgovoreno je na sljedeći način:

prihvaća se	274	51,21
djelomično se prihvaća	33	6,17
ne prihvaća se	136	25,42
*ne prihvaća se/ nije potrebno prihvatiti	16	2,99
nije predmet Plana	69	12,90
nema primjedbi	7	1,31
UKUPNO	535	100,0 %

(**primjedbe koje su već ugrađene u prijedlog plana)*

Nakon roka javne rasprave pristigla su 6 podneska.

Primjedbe čije se prihvaćanje predlaže, ugrađene su u Elaborat Prijedloga izmjena i dopuna Plana, a o svim djelomično prihvaćenim i neprihvaćenim očitovanjima, prijedlozima i primjedbama podnosiocima će, nakon utvrđivanja Konačnog prijedloga izmjena i dopuna Plana, a prije upućivanja Gradskoj skupštini Grada Zagreba na donošenje, biti dostavljena pisana obavijest.

U privitku:
- Zaključak o utvrđivanju Prijedloga odluke o izmjenama i dopunama Odluke o donošenju Generalnog urbanističkog plana Sesveta te njegovom upućivanju u ponovnu javnu raspravu;
- Oglas objave ponovne javne rasprave;
- Posebna obavijest o ponovnoj javnoj raspravi;
- Zapisnik javnog izlaganja;
- Obrađene primjedbe zaprimljene u ponovnoj javnoj raspravi.

Pripremila i obradila:
Gordana Müller Mikić, dipl.ing.arh.

PROČELNIK
mr. sc. Dinko Bilić, dipl.oec.

Prilog (1)

Zaključak o utvrđivanju Prijedloga odluke o izmjenama i dopunama Odluke o donošenju Generalnog urbanističkog plana Sesveta te njegovom upućivanju u ponovnu javnu raspravu

Na temelju članka 188. Zakona o prostornom uređenju (Narodne novine 153/13) i članka 56. stavka 1. točke 9. Statuta Grada Zagreba (Službeni glasnik Grada Zagreba 19/99, 19/01, 20/01 - pročišćeni tekst, 10/04, 18/05, 2/06, 18/06, 7/09, 16/09, 25/09, 10/10, 4/13, 24/13 i 2/15), zamjenica gradonačelnika koja obnaša dužnost gradonačelnika Grada Zagreba, 25. ožujka 2015., donosi

ZAKLJUČAK
o utvrđivanju Prijedloga odluke o izmjenama i dopunama Odluke o donošenju Generalnoga urbanističkog plana Sesveta te njegovom upućivanju u ponovnu javnu raspravu

I.

1. Utvrđuje se Prijedlog odluke o izmjenama i dopunama Odluke o donošenju Gencralnoga urbanističkog plana Sesveta (u nastavku teksta: Plan).

2. Prijedlog Odluke o izmjenama i dopunama Odluke o donošenju Plana upućuje se u ponovnu javnu raspravu, od 09. do 23. travnja 2015. godine.

3. U tijeku trajanja ponovne javne rasprave Prijedlog odluke o izmjenama i dopunama Plana izložit će se na javni uvid koji će trajati 15 dana, sa sastavnim dijelovima:

a. tekstualnim dijelom Prijedloga izmjena i dopuna Plana;
b. grafičkim dijelom Prijedloga izmjena i dopuna Plana sa kartografskim prikazima u mjerilu 1:5.000;
c. sažetkom Prijedloga izmjena i dopuna Plana za javnost.

4. Javni uvid održat će se u predvorju zgrade gradske uprave na lokaciji Trg Stjepana Radića 1, Zagreb i u Područnom uredu Sesvete, Trg Dragutina Domjanića 4, Sesvete, radnim danom, od 08.30 do 16.30 sati.

5. Javno izlaganje o Prijedlogu izmjena i dopuna Plana održat će se u četvrtak, 16. travnja 2015. godine s početkom u 17:00 sati u „Plavoj dvorani" na adresi Trg Dragutina Domjanića 6, Sesvete.

6. Uz objavu oglasa u Službenom glasniku Grada Zagreba, u dnevnom tisku te na web stranici Grada Zagreba i Ministarstva graditeljstva i prostornog uređenja, posebna obavijest o javnoj raspravi bit će dostavljena tijelima i pravnim osobama iz članka 87. Zakona o prostornom uređenju i gradnji.

7. Očitovanja, mišljenja, prijedloge i primjedbe na Prijedlog izmjena i dopuna Plana, građani, udruge, tijela mjesne samouprave i druge pravne osobe mogu, u tijeku javne rasprave, upućivati Gradskom uredu za prostorno uređenje, izgradnju Grada, graditeljstvo, komunalne poslove i promet, Park Stara Trešnjevka 1, 10000 Zagreb, do 23. travnja 2015. godine.

8. Sve prijedloge i primjedbe koje su sudionici u javnoj raspravi dali u roku i na način određen člankom 90. Zakona o prostornom uređenju i gradnji, obradit će odgovorni voditelj stručnog izrađivača, Zavod za prostorno uređenje Grada Zagreba te u suradnji s nositeljem izrade Gradskim uredom za prostorno uređenje, izgradnju Grada, graditeljstvo, komunalne poslove i promet, pripremiti će izvješće o ponovnoj javnoj raspravi.

II.

Ovaj će zaključak biti objavljen u Službenom glasniku Grada Zagreba.

KLASA: 350-07/15-02/189
URBROJ: 251-03-02-15-2
Zagreb, 25. 3. 2015.

ZAMJENICA GRADONAČELNIKA
KOJA OBNAŠA DUŽNOST
GRADONAČELNIKA
GRADA ZAGREBA

dr. sc. Sandra Švaljek

Prilog (2)

Oglas objave ponovne javne rasprave

IZ ZAGREBA IZAZIVA KONTROVERZE

t Leone:





nika svjetla reflektora privlače odmalena, pa je kao trogodišnjak počeo odlaziti u plesnu školu u rodnom Karlovcu.

Pleše od 3. godine

Leone je bio dugogodišnji član karlovačkog Studija 23, s kojim je dobio brojna odličja, dok je kao solist svojedobno na državnom prvenstvu u plesu osvojio drugo mjesto. No zbog ljubavi prema plesu kao dječak je bio žrtva zlostavljanja svojih vršnjaka.

- Kad sam se kao mali počeo baviti plesom, rugali su mi se zbog toga. Znali su me čekati poslije škole i istući pred svima, ali nisu mi uspjeli slomiti duh. Bio sam diskriminiran jer sam bio drugačiji od drugih, ali nikad nisam posustao.

Drago mi je što danas mogu reći da mi je jedan od karlovačkih dječaka koji su me svojedobno tukli nedavno poslao poruku podrške na mom Facebook profilu i 'lajkao' moju obradu pjesme 'Insomnia' Jelene Karleuše koja se u mojoj verziji zove 'Bulimija' - govori Leone, inače veliki zaljubljenik u Eurosong.

Neobični učitelj priprema se za dokumentarni film koji o njemu snimaju studenti s Akademije

U štiklama poput Seve

Bivšem uredniku pottala eurosong hr. umjetnički uzor je aktualna eurovizijska pobjednica Conchita Wurst, a od domaćih predstavnika na Izboru za pjesmu Europe najdraža mu je Severina Vučković i "Moja štikla". Leone s ponosom ističe da on u štiklama hoda jednako dobro kao i Severina, a s godinama je uspio naučiti kako ugurati nogu u dva broja manje cipele jer teško pronalazi ženske svoje veličine. Raspjesani učitelj razredne nastave, već pet godina u sretnoj ljubavnoj vezi s osobom koja ne živi u istom gradu, u štiklama će prošetati i u dokumentarnom filmu koji će o njemu snimiti studenti Dramske akademije.

Leone se natjecao u showu "Hrvatska traži zvijezdu" u kojem je uspio ući među 17 najboljih. Publiku je oduševio dok je izvodeći hit "Womanizer" Britney Spears u plesnom žaru doskočio na stol gdje su sjedili Tony, Jelena Radan i Goran Lisica Fox. •



AKTIVAN Slavni roker ima novu curu

Jagger zaljubljen u čak 44 godine mlađu balerinu

Frontmen Stonesa, osim što je aktivan na pozornici, ima i bogat društveni život

Ni u 72-oj godini života Mick Jagger ne posustaje. I dalje aktivno nastupa sa svojom grupom, legendarnim Rolling Stonesima, u planu je čak i turneja u ovoj godini, a i privatni život ponovno mu je ispunjen jer ljubi 44 godine mlađu balerinu Melanie Hamrick.

Frontmen Stonesa romansu s atraktivnom 28-godišnjom brinetom započeo je tri mjeseca nakon samoubojstva L'Wren Scott, Jaggerove zaručnice koja si je oduzela život u ožujku prošle godine.

Rocker i Melanie navodno su se upoznali dva tjedna prije što se Scott ubila i to nakon koncerta Stonesa u Tokiju. Iako su u lipnju u Zürichu snimljeni kako se grle, prve ozbilnije medijske spekulacije da su u ozbiljnoj vezi pojavile su se prvi put u prosincu prošle godine. Kako se sada ispostavilo, bile su točna, jer su Jagger i Hamrick viđeni za vikend u New Yorku kako izmjenjuju nježnosti.

Melanie je prije Jaggera bila zaručena za Manuela Carrena, no ostavila ga je vrlo brzo nakon poznanstva s rock lengendom. Frontmen Stonesa obožava balet, a redoviti treninzi su mu pomogli da ostane u dobroj formi. • **T. Pr.**



GRAD ZAGREB
GRADSKI URED ZA PROSTORNO UREĐENJE, IZGRADNJU GRADA, GRADITELJSTVO, KOMUNALNE POSLOVE I PROMET
Park Stara Trešnjevka 1

Na temelju članka 188. Zakona o prostornom uređenju (Narodne novine 153/13) Grad Zagreb, Gradski ured za prostorno uređenje, izgradnju Grada, graditeljstvo, komunalne poslove i promet objavljuje

PONOVNU JAVNU RASPRAVU O PRIJEDLOGU ODLUKE O IZMJENAMA I DOPUNAMA ODLUKE O DONOŠENJU GENERALNOGA URBANISTIČKOG PLANA SESVETA

Javna rasprava trajat će od 09. do 23. travnja 2015. godine.

Za vrijeme trajanja javne rasprave, Prijedlog odluke o izmjenama i dopunama Odluke o donošenju Generalnoga urbanističkog plana Sesveta izložit će se na javni uvid u predvorju zgrade gradske uprave na lokaciji Trg Stjepana Radića 1 i u Područnom uredu Sesvete, Trg Dragutina Domjanića 4, Sesvete, radnim danom, od 08:30 do 16:30 sati.

Javno izlaganje o Prijedlogu odluke o izmjenama i dopunama Odluke o donošenju Generalnoga urbanističkog plana Sesveta održat će se u četvrtak, 16. travnja 2015. godine s početkom u 17:00 sati u „Plavoj dvorani" na adresi Trg Dragutina Domjanića 6, Sesvete.

Očitovanja, mišljenja, prijedlozi i primjedbe na Prijedlog Odluke o izmjenama i dopunama Odluke o donošenju Generalnoga urbanističkog plana Sesveta upućuju se do 23. travnja 2015. godine na adresu Gradskog ureda za prostorno uređenje, izgradnju Grada, graditeljstvo, komunalne poslove i promet, Park Stara Trešnjevka 1, 10000 Zagreb.

HELENA MINIĆ Očekuje djevojčicu

U mislima mi je samo beba, gluma više nije prioritet

Glumica koja se udala za redatelja Dadu Matanića spremna za najvažniju ulogu



Helena Minić potpuno se posvetila trudnoći i kćerkici koja će njoj i njezinu suprugu, redatelju Daliboru Mataniću, stići ovo ljeto da trenutno uopće ne razmišlja o povratku glumi.

U intervjuu koji je 36-godišnja Puljanka dala T-portalu nije željela otkriti koje ime su namijenili svojoj djevojčici, no rekla je da su presretni i da im je, naravno, kao i svim roditeljima najvažnije da beba bude živa i zdrava.

- Najvažnija uloga u životu koju sam priželjkivala je uloga majke, za koju se sada 'pripremam', ako se za to može ikako pripremiti osim prepustiti se i slušati svoj unutarnji majčinski instinkt - odgovorila je Minić. S ulaskom u drugo tromjesečje napokon su joj prestale mučnine. U prvom, objašnjava, bilo joj je muka i ujutro i navečer, hormoni su je "bacali" na sve strane.

- Kad znaš zašto ti je tako, nijedne sekunde nije mi bilo teško. Sada sam super, s povremenim turbulencijama hormona - priča glumica ovjenčana prošle godine i Nagradom hrvatskog glumišta za predstavu "Thelma i Louise", koja joj je i donijela ljubav s Daliborom Matanićem koji je režirao taj komad. No o poslu, logično, ne razmišlja.

- U svakom slučaju, vratila se odmah ili ne, na prvom mjestu bit će mi dijete.

• **T. Premec**

GRAD ZAGREB
GRADSKI URED ZA PROSTORNO UREĐENJE, IZGRADNJU GRADA, GRADITELJSTVO, KOMUNALNE POSLOVE I PROMET
Park Stara Trešnjevka 1

Na temelju članka 188. Zakona o prostornom uređenju (Narodne novine 153/13) Grad Zagreb, Gradski ured za prostorno uređenje, izgradnju Grada, graditeljstvo, komunalne poslove i promet objavljuje

PONOVNU JAVNU RASPRAVU
O PRIJEDLOGU ODLUKE O IZMJENAMA I DOPUNAMA
ODLUKE O DONOŠENJU
GENERALNOGA URBANISTIČKOG PLANA SESVETA

Javna rasprava trajat će od 09. do 23. travnja 2015. godine.

Za vrijeme trajanja javne rasprave, Prijedlog odluke o izmjenama i dopunama Odluke o donošenju Generalnoga urbanističkog plana Sesveta izložit će se na javni uvid u predvorju zgrade gradske uprave na lokaciji Trg Stjepana Radića 1 i u Područnom uredu Sesvete, Trg Dragutina Domjanića 4, Sesvete, radnim danom, od 08:30 do 16:30 sati.

Javno izlaganje o Prijedlogu odluke o izmjenama i dopunama Odluke o donošenju Generalnoga urbanističkog plana Sesveta održat će se u četvrtak, 16. travnja 2015. godine s početkom u 17:00 sati u „Plavoj dvorani" na adresi Trg Dragutina Domjanića 6, Sesvete.

Očitovanja, mišljenja, prijedlozi i primjedbe na Prijedlog Odluke o izmjenama i dopunama Odluke o donošenju Generalnoga urbanističkog plana Sesveta upućuju se do 23. travnja 2015. godine na adresu Gradskog ureda za prostorno uređenje, izgradnju Grada, graditeljstvo, komunalne poslove i promet, Park Stara Trešnjevka 1, 10000 Zagreb.

Jutarnji list, 31.03.2015.

→ Mladen Mitak, posljednji zakupac kultnih klubova, na sudu s Gradom i

Za Kulušić i Lapidarij traži nadoknadu od 340 milijuna kn



ŽARKO BAŠIĆ/PIXSELL

PROCES! Parnicu protiv Grada zbog izgubljene dobiti Mitak je izgubio, dok protiv Ministarstva pravosuđa i dalje traje

Martina Butorac
martina.butorac@vecernji.net

Trinaest godina od zatvaranja kultnih zagrebačkih klubova Kulušić i Lapidarij njihov posljednjih zakupac, poduzetnik Mladen Mitak, tj. njegova tvrtka Selecta International d.o.o. na Općinskom građanskom sudu nepravomoćno je izgubila parnicu protiv Grada Zagreba koji je Mitak tužio zbog višemilijunskog gubitka jer mu nije produljen ugovor o zakupu nakon njegova isteka 1999. Riječ je o vrtoglavom iznosu od čak 326,641.017,76 kuna. Naime, Mitak je tužbom od Grada Zagreba tražio oko 6,5 milijuna kuna koje je, tvrdi, uložio u dva kluba kada je u rujnu 1994. potpisao ugovor o zakupu poslovnog prostora. Prema ugovoru, navodi se u tužbi, Grad mu je nakon isteka petogodišnjeg trajanja ugovora bio dužan ponuditi klubove ponovno u zakup, no to nije učinio.

Nije ničim dokazao

Mitak je, prema tome, stekao pravo obnove ugovora i to po jednu godinu za svakih uloženih 50.000 DEM, a prema njemu, klubovi su trebali biti u njegovu najmu još gotovo 35 godina. Stoga je tužbom od Grada tražio još 320,159.380 kn na ime izgubljene dobiti. Grad je na sudu osporavao te zahtjeve po više osnova. Sud je pak utvrdio da Grad posljednjem zakupcu kultnih klubova nije dužan ni lipe, a ako drugostupanjski sud potvrdi ovu odluku, Mitak će morati platiti 1,5 milijuna kuna sudskih troškova. U obrazloženju ove odluke sutkinja navodi kako je 1997. stupio na snagu Zakon o naknadi za imovinu oduzetu za jugoslavenske komunističke vladavine i prostor u Habdelićevoj ulici, u kojoj se nalazio Lapidarij, vraćen je Zagrebačkoj nadbiskupiji. Prostor u Hrvojevoj ulici, gdje je bio Kulušić, postao je državno vlasništvo nakon što je 2008. odbijen zahtjev Hrvatskog sindikata pošta da se prostor vrati njima. Grad stoga Mitaku nije ni mogao obnoviti ugovor, a uloženo, smatra sutkinja, eventualno treba tražiti od novih vlasnika prostora.



Prostor kluba Lapidarij vraćen je Zagrebačkoj nadbiskupiji B. FILIĆ/PIXSELL

Isto tako, Mitaku je odbijen dio tužbe u kojem traži 320,159.380 kuna, a sutkinja je napomenula kako on nije ničim dokazao visinu zahtjeva za izgubljenu korist jer se ona ne dokazuje proizvoljnim navođenjem paušalnih dnevnih prihoda za svaki klub. No, ovo nije jedini postupak koji Mitak vodi zbog Kulušića. Tužio je i Ministarstvo pravosuđa od kojeg traži 14,753.800 kuna i to zbog izgubljene dobiti za Kulušić od 4. 12. 1999. do 31. 7. 2002. U tom se periodu vodio prekršajni postupak protiv Mitaka i bila mu je zaplijenjena audiooprema iz Kulušića pa nije mogao raditi. Taj je postupak na kraju otišao u

GRAD ZAGREB
GRADSKI URED ZA PROSTORNO UREĐENJE, IZGRADNJU GRADA, GRADITELJSTVO, KOMUNALNE POSLOVE I PROMET
Park Stara Trešnjevka 1

Na temelju članka 188. Zakona o prostornom uređenju (Narodne novine 153/13) Grad Zagreb, Gradski ured za prostorno uređenje, izgradnju Grada, graditeljstvo, komunalne poslove i promet objavljuje

PONOVNU JAVNU RASPRAVU
O PRIJEDLOGU ODLUKE O IZMJENAMA I DOPUNAMA ODLUKE O DONOŠENJU GENERALNOGA URBANISTIČKOG PLANA SESVETA

Javna rasprava trajat će od 09. do 23. travnja 2015. godine.

Za vrijeme trajanja javne rasprave, Prijedlog odluke o izmjenama i dopunama Odluke o donošenju Generalnoga urbanističkog plana Sesveta izložit će se na javni uvid u predvorju zgrade gradske uprave na lokaciji Trg Stjepana Radića 1 i u Područnom uredu Sesvete, Trg Dragutina Domjanića 4, Sesvete, radnim danom, od 08:30 do 16:30 sati.

Javno izlaganje o Prijedlogu odluke o izmjenama i dopunama Odluke o donošenju Generalnoga urbanističkog plana Sesveta održat će se u četvrtak, 16. travnja 2015. godine s početkom u 17:00 sati u "Plavoj dvorani" na adresi Trg Dragutina Domjanića 6, Sesvete.

Očitovanja, mišljenja, prijedlozi i primjedbe na Prijedlog Odluke o izmjenama i dopunama Odluke o donošenju Generalnoga urbanističkog plana Sesveta upućuju se do 23. travnja 2015. godine na adresu Gradskog ureda za prostorno uređenje, izgradnju Grada, graditeljstvo, komunalne poslove i promet, Park Stara Trešnjevka 1, 10000 Zagreb.

STIPENDISTI Dodijeljene stipendije učenicima, studentima i doktorandima

Novac od stipendije stavljaju na štedne knjižice za budućnost

Uvjeti za stipendiste jesu da u Zagrebu "odrade" onoliko godina koliko su od Grada dobivali novčanu potporu

Za učenike s invaliditetom 1200 kuna mjesečno, studentima 1900. Iznosi su to stipendija koje će mjesečno dobivati 11 učenika i 25 studenata za svoj trud i rad u obrazovanju.

– Ukupan broj stipendista je 134, što učenika, što studenata, a ove su godine stipendiju dobili svi koji su se za nju i prijavili. To su ljudi koji se posebno trude kako bi ostvarili ono što je nama uobičajeno i trud treba nagraditi – rekla je Višnja Fortuna, pročelnica gradskog Ureda za socijalnu zaštitu i osobe s invaliditetom, te dodala kako se nada da će u sljedećem proračunu Grada biti više novca za stipendije učenika i studenata s invaliditetom, da ih se podijeli više te u većim iznosima.



Izvrsni studenti dobivaju 3200 kuna, a doktorandi 3800 kuna

Stipendije za svoj trud dobivaju i izvrsni zagrebački studenti te doktorandi, kojima su jučer također uručeni ugovori.

– Studentima 3200, a doktorandima 3800 kuna – objasnio je mjesečne iznose stipendija Slavko Borac iz gradskog Ureda za obrazovanje te dodao kako stipendisti nakon završetka obrazovanja imaju obvezu raditi u Zagrebu onoliko godina koliko su dobivali pomoć. Neki od njih, međutim, svoje stipendije ostavljaju na štednim knjižicama kako bi i nakon fakulteta nastavili obrazovanje.

– Štedim za poslijediplomski, a nakon njega želja mi se i dalje školovati – rekla je Divna Šimatović, studentica gitare na Muzičkoj akademiji. Mario Bebek, student Zdravstvenog veleučilišta, objasnio je da će još razmisliti na što će potrošiti novac.

– Trudit ću se opravdati očekivanja i jednom, nadam se, pomagati drugima – rekao je Bebek koji boluje od artrogripoze koja dovodi do ukočenja zglobova. (mš)

GRAD ZAGREB
GRADSKI URED ZA PROSTORNO UREĐENJE, IZGRADNJU GRADA, GRADITELJSTVO, KOMUNALNE POSLOVE I PROMET
Park Stara Trešnjevka 1

Na temelju članka 188. Zakona o prostornom uređenju (Narodne novine 153/13) Grad Zagreb, Gradski ured za prostorno uređenje, izgradnju Grada, graditeljstvo, komunalne poslove i promet objavljuje

PONOVNU JAVNU RASPRAVU

O PRIJEDLOGU ODLUKE O IZMJENAMA I DOPUNAMA ODLUKE O DONOŠENJU GENERALNOGA URBANISTIČKOG PLANA SESVETA

Javna rasprava trajat će od 09. do 23. travnja 2015. godine.

Za vrijeme trajanja javne rasprave, Prijedlog odluke o izmjenama i dopunama Odluke o donošenju Generalnoga urbanističkog plana Sesveta izložit će se na javni uvid u predvorju zgrade gradske uprave na lokaciji Trg Stjepana Radića 1 i u Područnom uredu Sesvete, Trg Dragutina Domjanića 4, Sesvete, radnim danom, od 08:30 do 16:30 sati.

Javno izlaganje o Prijedlogu odluke o izmjenama i dopunama Odluke o donošenju Generalnoga urbanističkog plana Sesveta održat će se u četvrtak, 16. travnja 2015. godine s početkom u 17:00 sati u "Plavoj dvorani" na adresi Trg Dragutina Domjanića 6, Sesvete.

Očitovanja, mišljenja, prijedlozi i primjedbe na Prijedlog Odluke o izmjenama i dopunama Odluke o donošenju Generalnoga urbanističkog plana Sesveta upućuju se do 23. travnja 2015. godine na adresu Gradskog ureda za prostorno uređenje, izgradnju Grada, graditeljstvo, komunalne poslove i promet, Park Stara Trešnjevka 1, 10000 Zagreb.

VEČERNJI LIST, 31.03.2015.

Prilog (3)

Posebna obavijest o ponovnoj javnoj raspravi

REPUBLIKA HRVATSKA
GRAD ZAGREB
GRADSKI URED ZA PROSTORNO
UREĐENJE, IZGRADNJU GRADA,
GRADITELJSTVO, KOMUNALNE
POSLOVE I PROMET

KLASA: 350-07/12-02/325
URBROJ: 251-13-61/1-005-14-319
Zagreb, 31.03.2015.

1. MINISTARSTVO KULTURE, Runjaninova 2, 10000 Zagreb
2. MINISTARSTVO OBRANE, Uprava za materijalne resurse, Služba za nekretnine, graditeljstvo i zaštitu okoliša, Zvonimirova 4, 10000 Zagreb
3. MINISTARSTVO GOSPODARSTVA, Uprava za energetiku, Ulica grada Vukovara 78, 10000 Zagreb
4. MINISTARSTVO UNUTARNJIH POSLOVA, POLICIJSKA UPRAVA ZAGREBAČKA, Sektor upravnih inspekcijskih i poslova civilne zaštite, Inspektorat unutarnjih poslova, Petrinjska 30, 10000 Zagreb
5. MINISTARSTVO REGIONALNOG RAZVOJA I FONDOVA EUROPSKE UNIJE, Račkoga 6, 10000 Zagreb
6. MINISTARSTVO ZAŠTITE OKOLIŠA I PRIRODE, Uprava za zaštitu okoliša i održivi razvoj, Radnička cesta 80, 10000 Zagreb
7. MINISTARSTVO ZAŠTITE OKOLIŠA I PRIRODE, Uprava za zaštitu prirode, Radnička cesta 80, 10 000 Zagreb
8. DRŽAVNI ZAVOD ZA ZAŠTITU PRIRODE, Radnička cesta 80/7, 10 000 Zagreb
9. MINISTARSTVO GRADITELJSTVA I PROSTORNOG UREĐENJA, Uprava za prostorno uređenje, pravne poslove i programe Europske unije, Ulica Republike Austrije 14, 10000 Zagreb
10. MINISTARSTVO GRADITELJSTVA I PROSTORNOG UREĐENJA, Uprava za inspekcijske poslove, Vinogradska cesta 25, 10000 Zagreb
11. MINISTARSTVO POMORSTVA, PROMETA I INFRASTRUKTURE, Prisavlje 14, 10000 Zagreb
12. MINISTARSTVO POLJOPRIVREDE, Ulica grada Vukovara 78, 10000 Zagreb
13. MINISTARSTVO POLJOPRIVREDE, Uprava vodnog gospodarstva, Ulica grada Vukovara 220, 10000 Zagreb
14. MINISTARSTVO ZNANOSTI, OBRAZOVANJA I SPORTA, Donje Svetice 38, 10000 Zagreb
15. MINISTARTVO PODUZETNIŠTVA I OBRTA, Ulica grada Vukovara 78, 10 000 Zagreb
16. DRŽAVNA UPRAVA ZA ZAŠTITU I SPAŠAVANJE, Područni ured za zaštitu i spašavanje Zagreb, Odjel za zaštitu i spašavanje, Nehajska 5, 10000 Zagreb
17. DRŽAVNI HIDROMETEOROLOŠKI ZAVOD, Grič 3, 10000 Zagreb
18. JAVNA USTANOVA MAKSIMIR, Maksimirski perivoj bb, 10000 Zagreb
19. USTANOVA ZOOLOŠKI VRT GRADA ZAGREBA, Maksimirski perivoj bb, 10000 Zagreb

20. HRVATSKE ŠUME - UPRAVA ŠUMA ZAGREB, Ulica Vladimira Nazora 7, 10000 Zagreb
21. HRVATSKE CESTE d.o.o., Vončinina 3, 10000 Zagreb
22. HRVATSKE AUTOCESTE, Širolina 4, 10 000 Zagreb
23. HRVATSKE ŽELJEZNICE, Mihanovićeva 12, 10 000 Zagreb
24. HRVATSKE VODE, Vodnogospodarski odjel za slivno područje Grada Zagreba, Ulica grada Vukovara 220, 10000 Zagreb
25. HEP - PRIJENOS d.o.o., Sektor za tehničku potporu, Odjel za izgradnju i pripremu izgradnje, Ulica grada Vukovara 37, 10000 Zagreb
26. HEP TOPLINARSTVO d.o.o., Miševečka 15a, 10000 Zagreb
27. HRVATSKA ELEKTROPRIVREDA, DP Elektra Zagreb, Služba za tehničke poslove, Gundulićeva 32, 10000 Zagreb
28. HRVATSKA AGENCIJA ZA POŠTU I ELEKTRONIČKE KOMUNIKACIJE, Ulica Roberta Frangeša Mihanovića 9, 10000 Zagreb
29. HRVATSKA POŠTA, Jurišićeva 13, 10000 Zagreb
30. HRVATSKI OLIMPIJSKI ODBOR, Trg Krešimira Ćosića 11, 10000 Zagreb
31. STRUČNA SLUŽBA GRADSKE SKUPŠTINE GRADA ZAGREBA, Ulica sv. Ćirila i Metoda 5, 10 000 Zagreb
32. GRADONAČELNIK GRADA ZAGREBA, Trg Stjepana Radića 1, 10000 Zagreb
33. URED GRADONAČELNIKA, Trg Stjepana Radića 1, 10000 Zagreb;
34. URED ZA JAVNU NABAVU, Avenija Dubrovnik 15, 10000 Zagreb;
35. URED ZA PROGRAME I PROJEKTE EUROPSKE UNIJE, Đorđićeva 26, 10000 Zagreb;
36. STRUČNA SLUŽBA GRADONAČELNIKA, Trg Stjepana Radića 1, 10000 Zagreb
37. GRADSKI URED ZA PROSTORNO UREĐENJE, IZGRADNJU GRADA, GRADITELJSTVO, KOMUNALNE POSLOVE I PROMET, svi sektori, Trg Stjepana Radića 1, 10000 Zagreb
38. GRADSKI ZAVOD ZA ZAŠTITU SPOMENIKA KULTURE I PRIRODE, Zagreb, Kuševićeva 2
39. GRADSKI URED ZA STRATEGIJSKO PLANIRANJE I RAZVOJ GRADA, Ul. Republike Austrije 18, 10000 Zagreb
40. GRADSKI KONTROLNI URED, Šubićeva 38, 10000 Zagreb
41. GRADSKI URED ZA IMOVINSKO-PRAVNE POSLOVE I IMOVINU GRADA, Trg Stjepana Radića 1, 10000 Zagreb
42. GRADSKI URED ZA GOSPODARSTVO, RAD I PODUZETNIŠTVO, Trg Stjepana Radića 1, 10000 Zagreb
43. GRADSKI URED ZA POLJOPRIVREDU I ŠUMARSTVO, Avenija Dubrovnik 12, 10020 Zagreb
44. GRADSKI URED ZA OBRAZOVANJE, KULTURU I ŠPORT, Ilica 25, 10000 Zagreb
45. GRADSKI URED ZA ZDRAVSTVO, Draškovićeva 15/III, 10000 Zagreb
46. GRADSKI URED ZA BRANITELJE, Vodnikova 14, 10000 Zagreb
47. GRADSKI URED ZA SOCIJALNU ZAŠTITU I OSOBE S INVALIDITETOM, Trg Stjepana Radića 1, 10000 Zagreb
48. GRADSKI URED ZA KATASTAR I GEODETSKE POSLOVE, Ulica grada Vukovara 58, 10000 Zagreb
49. GRADSKI URED ZA ENERGETIKU, ZAŠTITU OKOLIŠA I ODRŽIVI RAZVOJ, Dukljaninova 3, 10000 Zagreb
50. URED ZA UPRAVLJANJE HITNIM SITUACIJAMA, Ulica kneza Branimira 71b, 10000 Zagreb

51. ZAVOD ZA PROSTORNO UREĐENJE GRADA ZAGREBA, Ulica Republike Austrije 18, 10000 Zagreb
52. ZAGREBAČKI HOLDING d.o.o., Ulica grada Vukovara 41, 10000 Zagreb
53. ZAGREBAČKI HOLDING d.o.o., Podružnica Zrinjevac, Remetinečka cesta 15, 10000 Zagreb
54. ZAGREBAČKI HOLDING d.o.o., Podružnica Gradska groblja, Aleja Hermana Bollea 27, 10000 Zagreb
55. ZAGREBAČKI HOLDING d.o.o., Podružnica Zagrebačke ceste, Donje Svetice 48, 10000 Zagreb
56. VODOOPSKRBA I ODVODNJA d.o.o., Tehnički sektor, Služba razvoja, Odjel razvoja vodoopskrbe, Folnegovićeva 1, 10000 Zagreb
57. VODOOPSKRBA I ODVODNJA d.o.o., Tehnički sektor, Služba razvoja, Odjel razvoja odvodnje, Folnegovićeva 1, 10000 Zagreb
58. GRADSKA PLINARA ZAGREB d.o.o., Odjel strateškog planiranja i razvoja, Radnička cesta 1, 10000 Zagreb
59. ZAGREBAČKI HOLDING d.o.o., Podružnica Čistoća, Radnička cesta 82, 10000 Zagreb
60. ZAGREBAČKI HOLDING d.o.o., Podružnica Zagrebački električni tramvaj, Ozaljska 105, 10000 Zagreb
61. ZAGREBAČKI HOLDING d.o.o., Podružnica Tržnice Zagreb, Šubićeva 40/V, 10000 Zagreb
62. ZAGREBAČKI HOLDING d.o.o., Podružnica Zagrebački digitalni grad, Avenija Dubrovnik 15, 10000 Zagreb
63. ZAGREBAČKI HOLDING d.o.o., Podružnica Upravljanje športskim objektima, poslovna jedinica Jarun, Aleja Matije Ljubeka bb, 10000 Zagreb
64. ZAGREBAČKI HOLDING d.o.o., Podružnica ZGOS d.o.o., Zeleni trg 3, 10000 Zagreb
65. ZAGREBAČKA STANOGRADNJA d.o.o., Jankomir 25, 10000 Zagreb
66. APIS IT d.o.o., Paljetkova 18, 10000 Zagreb
67. SLUŽBA ZA MJESNU SAMOUPRAVU, Ulica grada Vukovara 56a, 10000 Zagreb
68. VIJEĆE GRADSKE ČETVRTI DONJI GRAD, Ilica 25, 10000 Zagreb
69. VIJEĆE GRADSKE ČETVRTI GORNJI GRAD - MEDVEŠČAK, Draškovićeva 15, 10000 Zagreb
70. VIJEĆE GRADSKE ČETVRTI TRNJE, Ulica grada Vukovara 56a, 10000 Zagreb
71. VIJEĆE GRADSKE ČETVRTI MAKSIMIR, Petrova 116, 10000 Zagreb
72. VIJEĆE GRADSKE ČETVRTI PEŠČENICA - ŽITNJAK, Zapoljska 1, 10000 Zagreb
73. VIJEĆE GRADSKE ČETVRTI NOVI ZAGREB - ISTOK, Avenija Dubrovnik 12, 10000 Zagreb
74. VIJEĆE GRADSKE ČETVRTI NOVI ZAGREB - ZAPAD, Avenija Dubrovnik 12, 10000 Zagreb
75. VIJEĆE GRADSKE ČETVRTI TREŠNJEVKA - SJEVER, Park Stara Trešnjevka 2, 10000 Zagreb
76. VIJEĆE GRADSKE ČETVRTI TREŠNJEVKA - JUG, Park Stara Trešnjevka 2, 10000 Zagreb
77. VIJEĆE GRADSKE ČETVRTI ČRNOMEREC, Trg Francuske Republike 15, 10000 Zagreb
78. VIJEĆE GRADSKE ČETVRTI GORNJA DUBRAVA, Dubrava 49, 10000 Zagreb
79. VIJEĆE GRADSKE ČETVRTI DONJA DUBRAVA, Dubrava 49, 10000 Zagreb
80. VIJEĆE GRADSKE ČETVRTI STENJEVEC, Sigetje 2, 10000 Zagreb

81. VIJEĆE GRADSKE ČETVRTI PODSUSED - VRAPČE, Sigetje 2, 10000 Zagreb
82. VIJEĆE GRADSKE ČETVRTI PODSLJEME, Ilica 25, 10000 Zagreb
83. VIJEĆE GRADSKE ČETVRTI BREZOVICA, Brezovička cesta 100, 10257 Brezovica
84. VIJEĆE GRADSKE ČETVRTI SESVETE, Područni ured Gradske uprave Sesvete, Trg Dragutina Domjanića 4, 10360 Sesvete
85. DRUŠTVO ARHITEKATA ZAGREBA, Trg bana J. Jelačića 3/I, 10000 Zagreb
86. UDRUŽENJE HRVATSKIH ARHITEKATA, Trg bana J. Jelačića 3/1, 10000 Zagreb
87. HRVATSKA KOMORA ARHITEKATA, Ulica grada Vukovara 271, 10000 Zagreb
88. SVEUČILIŠTE U ZAGREBU, ARHITEKTONSKI FAKULTET, Kačićeva 26, 10000 Zagreb
89. SVEUČILIŠTE U ZAGREBU, GRAĐEVINSKI FAKULTET, Kačićeva 26, 10 000 Zagreb
90. SVEUČILIŠTE U ZAGREBU, FAKULTET PROMETNIH ZNANOSTI, Vukelićeva 4, 10000 Zagreb
91. DRUŠTVO KRAJOBRAZNIH ARHITEKATA, Mesnička 1, 10 000 Zagreb
92. HRVATSKI SAVJET ZA ZELENU GRADNJU, Ulica grada Vukovara 274, 10 000 Zagreb
93. NADBISKUPSKI DUHOVNI STOL, Kaptol 31, 10000 Zagreb
94. BAHAI ZAJEDNICA HRVATSKE, Vrbnička 22, 10 000 Zagreb
95. BUDISTIČKA VJERSKA ZAJEDNICA DHARMALOKA, Đorđićeva 23., 10 000 Zagreb
96. BUGARSKA PRAVOSLAVNA CRKVA U HRVATSKOJ, Jurjevska ulica 33, 10 000 Zagreb
97. CRKVA CJELOVITOG EVANĐELJA, Branimirova 11, 10 000 Zagreb
98. CRKVA ISUSA KRISTA SVETACA POSLJEDNJIH DANA, Svačićev trg 3, 10000 Zagreb
99. CRKVA RADOSNE VIJESTI, Trg Marka Marulića 17, 10000 Zagreb
100. EVANGELIČKA CRKVENA OPĆINA ZAGREB, Gundulićeva 28, 10000 Zagreb
101. EVANĐEOSKA (PENTEKOSTNA) CRKVA U RH, Kosirnikova 76, 10000 Zagreb
102. HINDUISTIČKA VJERSKA ZAJEDNICA HRVATSKE, Jurišićeva 3, 10000 Zagreb
103. HRVATSKA STAROKATOLIČKA CRKVA, Branimirova 11, 10000 Zagreb
104. ISLAMSKA ZAJEDNICA U HRVATSKOJ, Tomašićeva 12, 10000 Zagreb
105. JEHOVINI SVJEDOCI - KRŠĆANSKA VJERSKA ZAJEDNICA, Štrokinec 28, 10000 Zagreb
106. KOORDINACIJA ŽIDOVSKIH ZAJEDNICA U RH, Palmotićeva 16, 10000 Zagreb
107. KRISTOVNA DUHOVNA CRKVA "MALOKRŠTENIH", Ogrizovićeva 20, 10000 Zagreb
108. KRISTOVE CRKVE U HRVATSKOJ, Kušlanova 21, 10000 Zagreb
109. KRISTOVA ADVENTISTIČKA CRKVA U RH, Prilaz Gjure Deželića 77, 10000 Zagreb
110. KRŠĆANSKA NEOPENTEKOSTALNA CRKVA U RH, Gortanova 9, 10000 Zagreb
111. KRŠĆANSKA PROROČKA CRKVA, Kotopirska 70, 10000 Zagreb
112. MAKEDONSKA PRAVOSLAVNA CRKVA U HRVATSKOJ, Masarykova 16/I, 10000 Zagreb
113. NOVOAPOSTOLSKA CRKVA U RH, Starotrnjanska 28, 10000 Zagreb

114. REFORMNI POKRET ADVENTISTA SEDMOG DANA, Ribnička 12, 10000 Zagreb
115. SAVEZ BAPTISTIČKIH CRKAVA U RH, Radićeva 30, 10000 Zagreb
116. SAVEZ CRKAVA "RIJEČ ŽIVOTA", Karašićka 33 b, 10000 Zagreb
117. SAVEZ KRISTOVIH PENTEKOSTNIH CRKAVA U RH, Ilica 200, 10000 Zagreb
118. SLOBODNA KATOLIČKA CRKVA, Mesnička 10, 10000 Zagreb
119. SRPSKA PRAVOSLAVNA CRKVA EPARHIJA ZAGREBAČKO-LJUBLJNSKA, Ilica 7, 10000 Zagreb
120. UNIVERZALNI ŽIVOT, Martićeva 67, 10000 Zagreb
121. VAIŠNAVSKA VJERSKA ZAJEDNICA U RH, II. Bizek 36, 10000 Zagreb
122. ŽIDOVSKA OPĆINA ZAGREB, Junija Palmotića 16, 10000 Zagreb
123. ŽIDOVSKA VJERSKA ZAJEDNICA BET ISRAEL U HRVATSKOJ, Trg Ivana Mažuranića 6, 10000 Zagreb

PREDMET: Izmjene i dopune Generalnog urbanističkog plana Sesveta, 2015.
- posebna obavijest o ponovnoj javnoj raspravi, daje se

Temeljem članka 87. Zakona o prostornom uređenju i gradnji (Narodne novine 76/07, 38/09, 55/11, 90/11, 50/12, 55/12), u daljnjem tekstu Zakon, dostavljamo vam obavijest o ponovnoj javnoj raspravi o Prijedlogu izmjena i dopuna Generalnog urbanističkog plana Sesveta.

Gradonačelnik Grada Zagreba donio je Zaključak o utvrđivanju Prijedloga odluke o izmjenama i dopunama Odluke o donošenju Generalnoga urbanističkog plana Sesveta (u daljnjem tekstu: Plan) i upućivanju istog u ponovnu javnu raspravu.

Prijedlog izmjena i dopuna Plana upućuje se temeljem članka 93. Zakona u ponovnu javnu raspravu, od 09. do 23. travnja 2015. godine.

U tijeku trajanja ponovne javne rasprave Prijedlog izmjena i dopuna Plana izložit će se na javni uvid koji će trajati 15 dana, sa sastavnim dijelovima:

a) tekstualnim dijelom Prijedloga izmjena i dopuna Plana;
b) grafičkim dijelom Prijedloga izmjena i dopuna Plana;
c) sažetkom Prijedloga izmjena i dopuna Plana za javnost.

Javni uvid održat će se u predvorju zgrade gradske uprave na lokaciji Trg Stjepana Radića 1, Zagreb i u Područnom uredu Sesvete, Trg Dragutina Domjanića 4, Sesvete, radnim danom, od 08:30 do 16:30 sati.

Javno izlaganje o Prijedlogu izmjena i dopuna Plana održat će se u četvrtak, 16. travnja 2015. godine s početkom u 17:00 sati u „Plavoj dvorani" na adresi Trg Dragutina Domjanića 6, Sesvete.

Očitovanja, mišljenja, prijedloge i primjedbe na Prijedlog izmjena i dopuna Plana, građani, udruge, tijela mjesne samouprave i druge pravne osobe mogu, u tijeku javne rasprave, upućivati Gradskom uredu za prostorno uređenje, izgradnju Grada, graditeljstvo, komunalnc poslove i promet, Park Stara Trešnjevka 1, 10000 Zagreb, do 23. travnja 2015. godine.

Sve prijedloge i primjedbe koje su sudionici u ponovnoj javnoj raspravi dali u roku i na način određen člankom 90. Zakona o prostornom uređenju i gradnji, obradit će odgovorni voditelj stručnog izrađivača Zavod za prostorno uređenje Grada Zagreba te u suradnji s nositeljem izrade Gradskim uredom za prostorno uređenje, izgradnju Grada, graditeljstvo, komunalne poslove i promet o tome pripremiti izvješće o ponovnoj javnoj raspravi.

Utvrđeni Prijedlog izmjena i dopuna Plana dostupan je i na web stranicama Grada Zagreba, Sektora za postupak izrade i donošenje dokumenata prostornog uređenja (http://web1.zagreb.hr/default.aspx?id=29508) gdje se nalaze tekstualni i grafički dijelovi Prijedloga izmjena i dopuna Plana za ponovnu javnu raspravu.

S poštovanjem,

PROČELNIK
mr.sc. Dinko Bilić, dipl. oec.

U privitku:
- Sažetak Prijedloga izmjena i dopuna Plana za javnost

Nositelj Izrade:

GRAD ZAGREB
GRADSKI URED ZA PROSTORNO UREĐENJE, IZGRADNJU GRADA, GRADITELJSTVO, KOMUNALNE POSLOVE I PROMET

Izrađivač:

ZAVOD ZA PROSTORNO UREĐENJE **GRADA ZAGREBA**
Republike Austrije 18, 10 000 Zagreb, www.zzpugz.hr

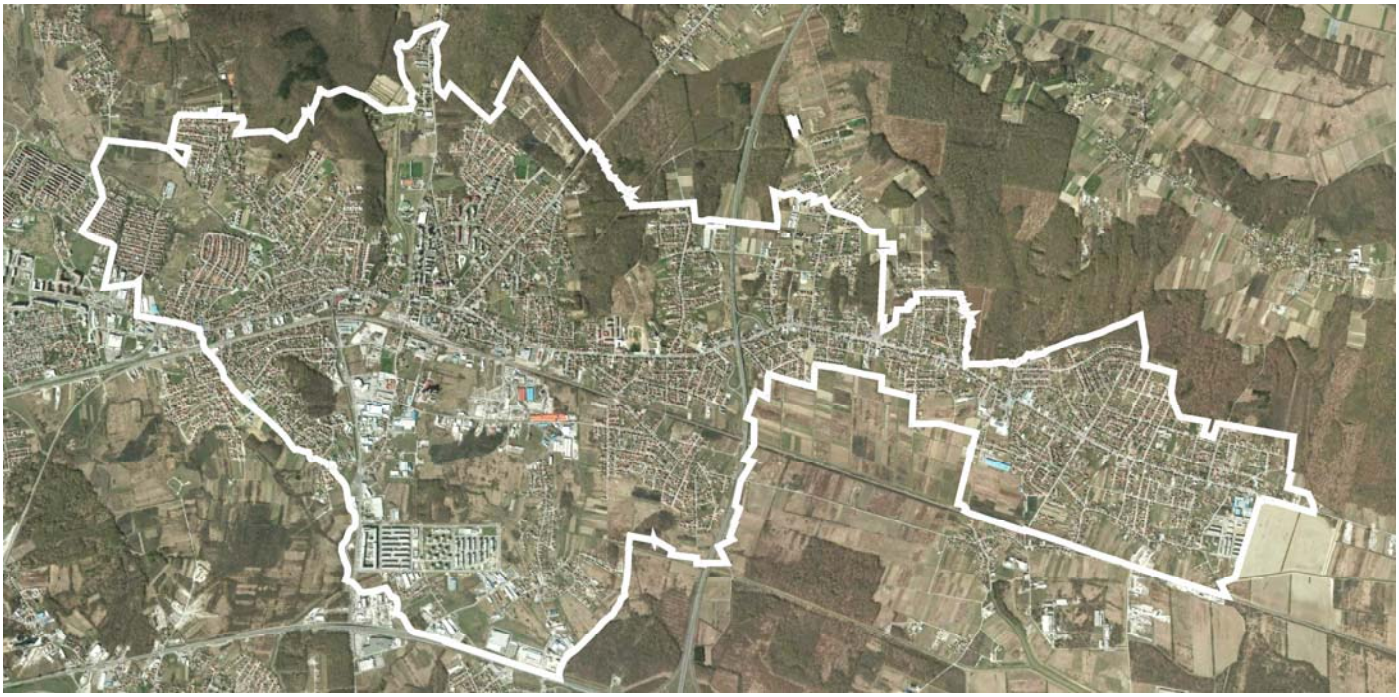

Uvod – Polazišta:

Gradska skupština Grada Zagreba donijela je Odluku o donošenju Generalnoga urbanističkog plana Sesveta (Službeni glasnik Grada Zagreba 14/03, 17/06, 3/07 - ispr. 6/08 - ispr., 1/09 i 7/13), čime su se za ovo područje utvrdili uvjeti i način gradnje u odnosu na stanje u prostoru u trenutku njezine izrade i donošenja. U razdoblju od trenutka donošenja Odluke, u odnosu na tako utvrđene uvjete i način gradnje, pokazalo se da su potrebne promjene da bi se mogli realizirati planirani zahvati u prostoru.

Izrada Izmjena i dopuna Generalnoga urbanističkog plana Sesveta pokrenuta je na temelju Odluke o izradi Izmjena i dopuna Generalnoga urbanističkog plana Sesveta (Službeni glasnik Grada Zagreba 24/13) što je donesena na sjednici Gradske skupštine Grada Zagreba, na 9. sjednici, 28. studenog 2013. godine.

Odluka je donesena s ciljem omogućavanja kontinuiranog, svrhovitog i održivog razvoja Sesveta.

Obuhvat izmjena i dopuna:

Obuhvat Izmjena i dopuna istovjetan je obuhvatu Generalnoga urbanističkog plana Sesveta, utvrđen Prostornim planom Grada Zagreba, a obuhvaća njegovo uže građevinsko područje različite namjene i korištenja, uređenja i dovršenosti, očuvanosti i vrijednosti prostora, površine oko **1.816** ha, uključujući i povijesno središte naselja Sesvete i staro selo Sesvetski Kraljevec.

Razlozi izrade:

Brojne promjene stanja u prostoru zahtijevaju doradu uvjeta za gradnju, odredba za provođenje te izmjene kartografskih prikaza, propisivanje jednostavnijih mjera za provođenje plana kao i usklađivanje sa strateškim opredjeljenjima utvrđenim Zagrebplanom, Razvojnom strategijom Grada Zagreba u cilju osiguranje prostorno-planskih preduvjeta za realizaciju strateških i drugih razvojnih projekata kako bi se osigurao društveno - gospodarski razvoj Sesveta kao i provedivost samog Plana.

Ciljevi izrade:

Odlukom o izradi Izmjena i dopuna Plana, čl. 6. utvrđeni su sljedeći ciljevi i programska polazišta izmjena i dopuna Plana:

- preduvjeti za realizaciju projekata utvrđenih strateškim razvojnim dokumentima Grada Zagreba kao i drugih projekata kojima se ostvaruju strateški ciljevi razvoja Grada: konkurentno gospodarstvo, razvoj ljudskih potencijala, zaštita okoliša i održivo gospodarenje prirodnim resursima i energijom, unapređivanje prostornih kvaliteta i funkcija grada, unapređenje kvalitete življenja i unapređenje sustava upravljanja razvojem te projekata što se pripremaju za financiranje iz fondova EU i drugih fondova;
- osiguranje prostorno-planskih preduvjeta za realizaciju značajnih projekata transformacije prostora bivših tvornica Badel i Sljeme, uređivanje javnog prostora središta Sesveta i dr.;





- preduvjeti za realizaciju obrazovnih, kulturnih, socijalnih, zdravstvenih, braniteljskih i drugih javnih potreba Sesveta te potreba svih vulnerabilnih skupina sukladno zahtjevima nadležnih ureda;
- preduvjeti za realizaciju javnih potreba i interesa Sesveta u sektoru prometne infrastrukture, a koje se odnose na povezivanje prostora sjeverno i južno od pruge, prometno rješenje i smirivanje prometa u središtu Sesveta, unaprjeđenja biciklističkog prometa, planiranje mreže "P&R" parkirališnih prostora, omogućavanje realizacije projekta integriranog prijevoza, prometnih tokova za unapređenje javnih gradskih prostora i dr.;
- osiguranje prostorno-planskih preduvjeta za realizaciju prometnih, infrastrukturnih i energetskih projekata od interesa za Sesvete prema zahtjevima nadležnih opskrbljivača kao i zahvata za koje se ne izdaje lokacijska dozvola sukladno važećim propisima (mobilna telefonija i antenski pristupi) uz utvrđivanje kriterija i uvjeta realizacije;
- izmjene i dopune Odluke i Elaborata Plana radi osiguranja prostorno-planskih preduvjeta za realizaciju tehnološkog razvoja nepokretne širokopojasne mreže na području obuhvata Plana izgradnjom svjetlovodnih distribucijskih mreža i dr.;
- izmjene i dopune Odluke i Elaborata Plana radi osiguranja prostorno-planskih preduvjeta za realizaciju svih sastavnica Plana gospodarenja otpadom u Gradu Zagrebu (reciklažna dvorišta, zeleni otoci, CGO i dr.);
- izmjene i dopune Odluke i Elaborata Plana radi osiguranja prostorno-planskih preduvjeta za realizaciju projekata u zoni posebne namjene oznake "N" s mogućnošću promjene namjene ukoliko se utvrdi da za istom ne postoji potreba;





- preispitivanje opravdanosti obveze donošenja provedbenih dokumenata prostornog uređenja i njihova obuhvata uključujući i uvjete i način gradnje sada utvrđene smjernicama za izradu tih dokumenata te uvjeta koji su donesenim dokumentima utvrđeni, kao i ispitivanje opravdanosti zadržavanja obveze donošenja provedbenih dokumenata prostornog uređenja za one planove koji su pretežito realizirani ili ih nije moguće realizirati zbog neusklađenosti s GUP-om Sesveta;
- provjera mjera provedbe plana, posebice u dijelu koji se odnosi na utvrđivanje statusa i proceduru gradskog projekta kao mjere provedbe Plana, provedbu natječaja i dr.;
- izmjene i dopune Odluke i Elaborata Plana po osnovi provjere usklađenosti Plana sa Zakonom, drugim zakonima i propisima i usklađenja s njima;
- izmjene i dopune Odluke i Elaborata Plana radi usklađivanja Plana s aktualnim stanjem u prostoru, uvjeta propisanih Odlukom o donošenju GUP-a Sesveta i kartografskim prikazima Elaborata Plana, posebice u dijelu mreža ulica i trgova, prometne, energetske i komunalne infrastrukture;
- izmjena i dopuna Odluke i Elaborata Plana zbog korekcija potrebnih za provedbu Plana u odnosu na usklađenje prikaza i kartografskih (katastarskih) podloga na kojima su prikazi Elaborata Plana.
- izmjene i dopune Odluke i Elaborata Plana na osnovi prijedloga za izmjene i dopune Plana, koji su obrađeni, obrazloženi i dokumentirani i na temelju stručnog vrednovanja ocijenjeni razlogom za pokretanje postupka izmjena i dopuna Plana;
- izmjena i dopuna Odluke i Elaborata Plana na osnovi prijedloga podnesenih i zaprimljenih do stupanja na snagu ove odluke
- izmjena i dopuna Odluke i Elaborata Plana na osnovi prikupljenih i prihvaćenih podataka za pripremu Odluke temeljem gradonačelnikova dopisa upućenog tvrtkama i poduzećima u području obuhvata;

Dinamika izrade:

Temeljem članka 10. Odluke o izradi izmjena i dopuna ovog Plana nositelj izrade zatražio je od tijela i pravnih osoba iz članka 79. Zakona, uz dostavu Odluku o izradi Izmjena i dopuna Generalnog urbanističkog plana Sesveta, podatke, planske smjernice i propisane dokumente za izradu prostornog plana.

Temeljem članka 5. Odluke o izradi Izmjena i dopuna Generalnog urbanističkog plana Sesveta utvrđena je obveza izmjena i dopuna Odluke i Elaborata Plana na osnovi prijedloga podnesenih i zaprimljenih do stupanja na snagu Odluke o izradi i zaprimljenim u periodu od 2009. do 2013. godine

Podnesene inicijative i prijedloge obradio je ovlašteni stručni izrađivač Zavod za prostorno uređenje Grada Zagreba u suradnji s nositeljem izrade Gradskim uredom za prostorno uređenje, izgradnju Grada, graditeljstvo, komunalne poslove i promet.
Temeljem članka 83. Zakona o prostornom uređenju u svrhu pribavljanja mišljenja, smjernica i preporuka te usuglašavanja interesa lokalne zajednice i gospodarstva, o ciljevima i mogućim rješenjima značajnim za razvoj, uređenje i oblikovanje prostora u obuhvatu plana, nositelj izrade proveo je prethodnu raspravu koja je trajala od 15. do 29. Siječnja 2014. godine. Podnesene primjedbe dostavljene po članku 79. Zakona kao i primjedbe dostavljene u prethodnoj raspravi obradio je ovlašteni stručni izrađivač Zavod za prostorno uređenje Grada Zagreba.

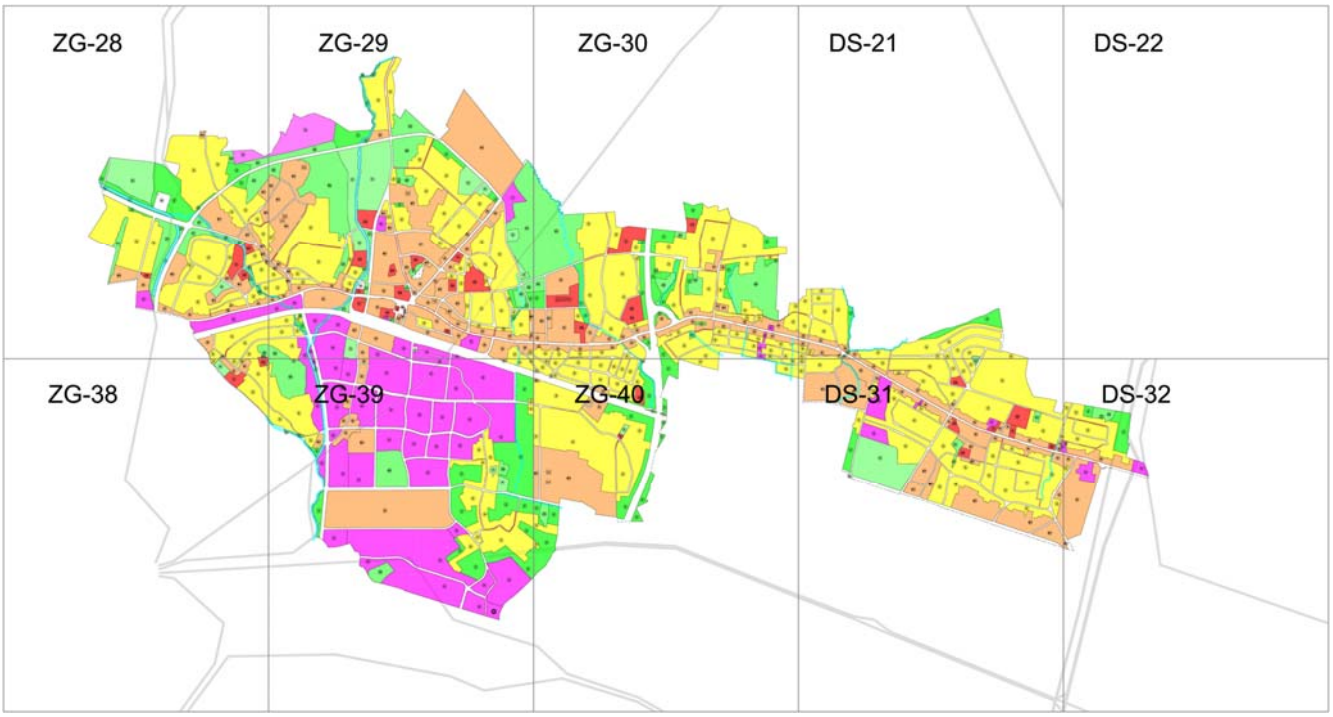

Prijedlog plana:

U izradi Nacrta prijedloga plana maksimalno su uvažavani ciljevi i programska polazišta iz Odluke o izradi kao i stavovi Tijela i osoba u pripremnim fazama izrade plana, u cilju da se zaštite urbanističke vrijednosti te da se detaljiraju procedure kao i uloge pojedinih tijela javne uprave, te stručnih tijela i udruga u postupcima izbora optimalnih rješenja za najistaknutija područja Sesveta. U tom smislu kroz ovu javnu raspravu, među ostalim, daju se na uvid prijedlozi postupka provođenja procedure „gradski projekt“, postupka provođenja javnih natječaja kao i način uključivanja stručne i opće javnosti u procese odlučivanja.

U Nacrt prijedloga plana ugrađeni su svi prihvaćeni prijedlozi zaprimljeni prije donošenja Odluke o izradi izmjena i dopuna Plana.

U odnosu na dobivene podatke, maksimalno su uvaženi zahtjevi za izmjenu Plana radi osiguranja prostorno-planskih preduvjeta za realizaciju značajnih projekata transformacije prostora bivših tvornica Badel i Sljeme, uređivanje javnog prostora središta Sesveta i dr.;

Predložene su izmjene i dopune Odluke i Elaborata Plana za realizaciju javnih potreba i interesa Sesveta u sektoru prometne infrastrukture, a koje se odnose na povezivanje prostora sjeverno i južno od pruge, prometno rješenje i smirivanje prometa u središtu Sesveta, unaprjeđenja biciklističkog prometa, planiranje mreže "P&R" parkirališnih prostora, omogućavanje realizacije projekta integriranog prijevoza, prometnih tokova za unapređenje javnih gradskih prostora i dr.;

Prema zahtjevima nadležnih infrastrukturnih opskrbljivača predložene su izmjene izmjene i dopune Odluke i Elaborata Plana radi usklađivanja Plana s aktualnim stanjem u prostoru, energetske i komunalne infrastrukture;

Provedene su izmjene i dopune Odluke i Elaborata Plana po osnovi provjere usklađenosti Plana sa Zakonom, drugim zakonima i propisima i usklađenja s njima.

Prijedlog plana za ponovnu javnu raspravu:

Javna rasprava u postupku izrade izmjena i dopuna GUP-a Sesveta održana je od 16. lipnja do 30. lipnja 2014. godine. Obzirom na postavljene ciljeve i programska polazišta određene Odlukom o izradi izmjena i dopuna ovog plana, a koje obuhvaćaju široki spektar tema presudnih za daljnji razvoj i oblikovanje centralnog dijela naselja Sesveta kao i ostalih dijelova, temeljem zaprimljenih primjedbi, prijedloga te očitovanja svih sudionika ove javne rasprave, određena je daljnja elaboracija prijedloga plana te provjera istog kroz postupak ponovne javne rasprave.

U nacrt prijedloga plana za ponovnu javnu raspravu ugrađene su prihvaćene primjedbe i mišljenja pristigli u javnoj raspravi, uz uvažavanje ciljeva i programskih polazišta iz Odluke o izradi, kao i uvažavanje stavova Tijela i osoba koji sudjeluju u postupku izrade Plana.

U tijeku izrade prijedloga plana za ponovnu javnu raspravu dostavljen je konačni prijedlog Cjelovite programsko –prostorne studije središta Sesveta, stručnog izrađivača Jurcon project d.o.o. Studijom su ponuđene dvije varijante programsko-prostornog rješenja središta Sesveta, a čija realizacija je moguća bez intervencija u važeći Generalni urbanistički plan Sesveta. Navedena studija predstavlja opsežni prilog daljnjem elaboriranju i detaljnom rješavanju prostora bivše tvornice Sljeme i njenog povezivanja sa središtem Sesveta, a koje će se provesti kroz proceduru gradskog projekta i izradu urbanističkog plana uređenja.

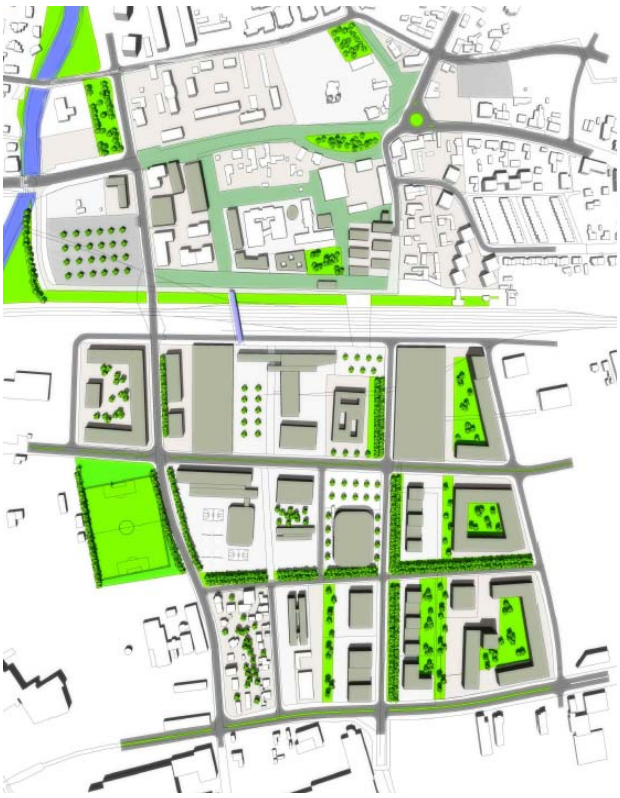

Vizualizacija idejnog urbanističkog rješenja – Jurcon projekt d.o.o.

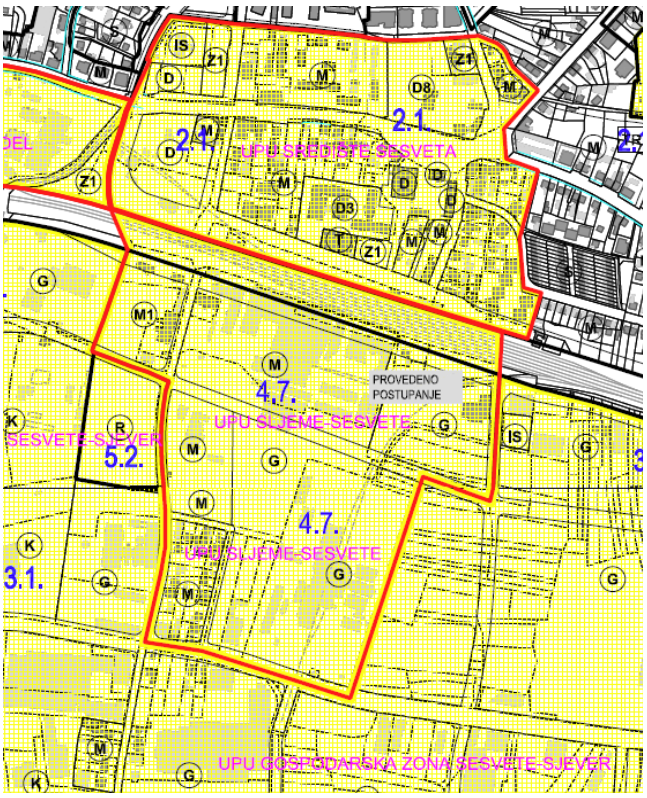

GUP Sesveta -prijedlog plana za ponovnu javnu raspravu 2015.

Prilog (4)
Zapisnik javnog izlaganja

R E P U B L I K A H R V A T S K A
GRAD ZAGREB
GRADSKI URED ZA PROSTORNO
UREĐENJE, IZGRADNJU GRADA,
GRADITELJSTVO, KOMUNALNE
POSLOVE I PROMET

ZAPISNIK JAVNOG IZLAGANJA
iz ponovne javne rasprave u trajanju od 09.04. do 23.04.2015. godine o Prijedlogu Odluke o izmjenama i dopunama Odluke o donošenju GUP-a Sesveta

lokacija: Vijeće gradske četvrti Sesvete, "Plava dvorana", Trg Dragutina Domjanića 6.

vrijeme: četvrtak 16.04.2015. godine u 17:00 sati

prisutni: prema popisu

Marijan Tomurad, VGČ Sesvete, pozdravlja sve prisutne ispred VGČ Sesvete, te zahvaljuje na sudjelovanju na javnoj raspravi GUP-a Sesveta:

Evo na samom početku, žao mi je što dvorana nije puna jer ovo je dokument koji će kreirat budućnost Sesveta u idućih 50 godina. Danas su s nama stručni ljudi iz Grada Zagreba, ljudi koji su neposredno involvirani u problematiku GUP-a, koji su kreatori GUP-a Sesveta, na čelu sa Marijanom Sironić, Ivicom Fanjekom i njihovim suradnicima. Imamo dosta pitanja na koja nam oni danas moraju ponuditi odgovore i nadam se da je ovo zadnja javna rasprava o GUP-u Sesveta. Nakon ove javne rasprave i nakon primjedbi koje ćete vi a i mi u VGČ Sesveta, poslati u idućih 10tak ili 15 dana, zaista odlučiti što će to biti unutar područja GUP-a Sesveta u idućem planskom razdoblju. Zahvaljujem, bez obzira što tako dugo traje, ali zaista se nadam da je ovo zadnja takva javna rasprava i da će nakon ovoga i obrade svih primjedbi usljediti prijedlog zaključka o donošenju GUP-a Sesveta. Imati ćete priliku postaviti pitanja koja vas muče, ali molim vas nemojte brkati Prostorni plan Grada Zagreba i GUP Sesveta. Onaj tko nije u prostoru GUP-a, a ima zemlju i želi ju prodati, to je pitanje Prostornog plana koji sljedi, odmah ili paralelno, to će vam objasniti g. Fanjek odmah nakon GUP-a. Današnja tema je GUP Sesveta i buduća infrastruktura u razvoju Sesveta za idućih 50 godina. Zahvaljujem i dajem riječ Marijani i g. Fanjeku.

SEKTOR ZA POSTUPAK IZRADE I DONOŠENJA DOKUMENATA PROSTORNOG UREĐENJA
TEL . (01) 658-5773 FAX . (01) 658-5847 ADRESA . Park Stara Trešnjevka 1 . 10000 Zagreb

Marijana Sironić, Sektor za postupak i provedbu postupka dokumenata prostornog uređenja

Dobar dan, pozdravljam vas ispred Gradskog ureda za prostorno uređenje, izgradnju grada, graditeljstvo, komunalne poslove i promet koji je u postupku izrade izmjena i dopuna Generalnog urbanističkog plana u ulozi nositelja izrade. Sa nama je i naš stručni izrađivač, Zavod za prostorno uređenje Grada Zagreba. Samo da podsjetimo, ovo je drugi put da se nalazimo na javnoj raspravi i u postupku donošenja izmjena i dopuna Generalnog urbanističkog plana Sesveta. Treba reći da je postupak započeo u studenom 2013. godine, kada je Gradska Skupština donjela odluku o izradi i tom odlukom utvrđeni su osnovni razlozi za pokretanje postupka izmjena i dopuna plana. Ako se sjećate, od 2009. godine do 2013. godine zaprimane su inicijative, prijedlozi građana, i drugih pravnih i fizičkih osoba za pokretanje izmjena i dopuna plana. Nakon analize tih inicijativa, utvrđeno je da su se stekli uvjeti za pokretanje postupka i na temelju te analize, utvrđeni su razlozi za izradu izmjena i dopuna plana. Osim tih razloga, koji su proistekli iz tako zaprimljenih inicijativa istaknuti su projekti kojima se ostvaruje razvoj Sesveta, zatim usklađenje plana sa podlogama i stanjem u prostoru, problem ozakonjenja nezakonito izgrađenih zgrada, u ovom slučaju kada ozakonjenje nije moguće zbog prostornog plana i provjera usklađenosti plana sa Zakonom. U započetom postupku održana je u razdoblju od 15. do 29. siječnja 2014. godine, prethodna rasprava, gdje smo zaprimili zahtjeve po pozivu, od svih onih tijela koji su napisani u Odluci o izradi. Pristigle zahtjeve za izradu izmjena i dopuna Plana obradio je stručni izrađivač Plana i nakon toga izradio Nacrt prijedloga izmjena i dopuna Plana. Kada je dostavljeno gradonačelniku, on je utvrdio Prijedlog plana koji ste imali priliku vidjeti u javnoj raspravi. Održala se od 16. do 30. lipnja 2014. godine. U tom postupku dostavili smo također posebnu obavijest svim tijelima. Tada je bila prilika da i građani sudjeluju sa svojim primjedbama i u tom smislu, zaprimljene primjedbe, proslјeđene su stručnom izrađivaču. Ono što je bitno za reći, odlukom o izradi je bila propisana izrada Cjelovite programsko-prostorne Studije središta Sesveta. Učinilo nam se, prateći prostorni razvoj Sesveta da su mogućnosti postojećeg centra premale za ono što bi Sesvete trebale biti u budućnosti i to je bio jedan od osnovnih ciljeva izrade tih programskih ciljeva studije, na temelju koje su onda proizašla i planska rješenja, koja ćete vidjeti prezentacijom stručnog izrađivača. U postupku izrade te Studije i njenih korekcija sudjelovalo je i VGČ Sesveta. Održali smo prezentaciju i ono što je bilo moguće popraviti u okviru strateških dokumenata koji su na snazi, je i dorađeno. Primjedbe koje ste dostavili u prvoj javnoj raspravi, bilo je to 368 podneska, koji su raščlanjeni na 627 primjedbi. Prema tablici se može vidjeti koji je postotak prihvaćenih primjedbi, koji se djelomično prihvaćaju. Uvijek je uglavnom isti postotak onih koje nije bilo moguće prihvatiti i relativno mali broj primjedbi koje se ne odnose na GUP. Naime, često se događa da ljudi nisu svjesni u kojem području se nalazi njihova nekretnina ili zemljište, pa dolazi do preklapanja. Ono što je u obuhvatu PPGZ-a, nije predmet izmjena i dopuna ovog Generalnog urbanističkog plana. Možda samo prilika da istaknemo onaj problem koji imamo sa Prostornim planom, a to je da je stupanjem na snagu Zakona onemogućena gradnja u tzv.

SEKTOR ZA POSTUPAK IZRADE I DONOŠENJA DOKUMENATA PROSTORNOG UREĐENJA
TEL . (01) 658-5773 FAX . (01) 658-5847 ADRESA . Park Stara Trešnjevka 1 . 10000 Zagreb

neizgrađenom i neuređenom dijelu građevinskog područja naselja, krenuli smo sa usklađenjem tog Plana sa Zakonom tako da se uskoro može očekivati i da se taj problem riješi, on je tehničke priprode i nastao je stupanjem na snagu Zakon, to je sve ono svjetlo žuto, u ovom trenutku se za to ne može dobiti dozvola.

I konačno, s obzirom da se na temelju tih prihvaćenih prmijedbi plan promijenio na način da je potebno ponoviti javnu raspravu da se u roku od 6 mjeseci Plan nije uspio donijeti, mi smo ovog trenutka u postupku ponovne javne rasprave gdje imate opet mogućnost vidjeti kako su obrađene vaše primjedbe i isto tako uputiti novu primjedbu. Zbog toga se naime nalazimo ou ovom trenutku na javnom izlaganju u tijeku ponovne javne rasprave koja je objavljena 31. ožujka 2015. i u tom postupku dostavili smo posebnu obavijest svim zainteresiranim tijelima navedenima u Odluci o izradi. Ono što je bitno za reći je da se još uvijek Plan može vidjeti ovdje u Sesvetama i na Trgu Stjepana Radića te se može izvršiti uvid u Plan. U periodu do zaključno 23. travnja 2015. mogu se predati i primjedbe na adresu GU za prostorno uređenje, odnosno na urudžbenim zapisnicima. Primjedbu možete predati i u knjigu primjedbi koja se nalazi u tim prostorima, ali i u ovom trnutku kao izjavu na zapisnik. Otvorimo raspravu, samo ćemo vas moliti da nam se predstavite tako da možemo pratiti te ukoliko bude primjedbi, onda će i one biti na taj način obrađene.

To bi bilo sve od nositelja izrade, ja bih sada riječ prepustila stručnom izrađivaču, Zavodu za prostorno uređenje Grada Zagreba, koji će vam prezentirati ono što su donijele prohvaćene primjedbe, što se to promijenilo u planu koji je prethodno bio na javnoj raspravi i u javnom izlaganju pa ćete onda nakon toga moći postavljati pitanja. Zahvaljujem.

Ivica Fanjek, Zavod za prostorno uređenje Grada Zagreba
Ivica Fanjek obrazlaže Prijedlog Plana kroz prezentaciju, koja je prilog ovom Zapisniku.

Dobar dan svima, u odnosu na ovaj početni uvod koji smo sada čuli, Zavod za prostorno uređenje Grada Zagreba je nastavio sa postupkom izrade ovog plana i ono što mislimo da je izuzetno važno, vidi se kao iz ove fotografije, a i budući da živite na oovm terenu, vama je to odmah jasno- ovaj problem koji smo imali do sada, što napraviti sa Sesvetama da ona budu punopravno naselje i da imaju sve one sadržaje koje bi jedan ovakav grad trebao imati. Vidimo da su tu velika prostorna ograničenja, ali i prostorne mogućnosti, samo one se ne nalaze sada više na onom centru toliko koliko su možda bile prije 10ak ili 15 godina nego da ih ipak treba gledati u budućnosti preko pruge na prostorima na kojima mislimo da ih barem donekle možemo kontrolirat, a to je lokacija Sljeme. U tom smislu od ovog Plana smo očekivali mi kao nositelji izrada puno svježih ideja i puno nekih novih inicijativa koje bi pokazale da su i građani, ali i razna druga tijela zainteresirana za ulaganja i za daljni razvoj Sesveta. To se baš takvim u velikoj mjeri i nije pokazalo, ali onaj dio koji možemo reći to je ipak jedan kontinuitet u ovom prostoru postoji, vama je bilo rečeno da se ipak u ovom slučaju radi o samo užem dijelu

SEKTOR ZA POSTUPAK IZRADE I DONOŠENJA DOKUMENATA PROSTORNOG UREĐENJA
TEL . (01) 658-5773 FAX . (01) 658-5847 ADRESA . Park Stara Trešnjevka 1 . 10000 Zagreb

Sesveta, to se točno vidi na ovoj slici, i da sve one primjedbe koje se odnose bilo na južni dio, posebno vezano uz Dumovec, Dumovečki luk ili na sjeverni dio, od Popovca prema gore, nisu predmet ovog Plana nego će biti predmet PPGZ-a. Naravno, tu vam je i rečeno da mi idemo sada na ovoj sjednici s Odlukom o izmjenama i dopunama PPGZ-a i u tom postupku očekujemo da ćemo nešto promijenit i da ćemo i ove primjedbe koje se odnose i na to područje moći sagledati u širem obliku nego što je to bilo do sada.

Ovo je javna rasprava i rezultata što smo mi dobili; dakle, vidi se da je bilo dosta primjedbi. Teško je reći je li ih trebalo biti više ili manje, ali sve te primjedbe mi smo kategorizirali, pokazali smo točno gdje se one nalaze, na što se odnose i može se reći da se te primjedbe, kao i uvijek do sada, većinom odnose na prenamjenu zelenih površina u stambenu površinu. Kao primjer, tu se vide odnosi između prihvaćenih primjedbi, one su zaokružene plavom bojom i onih primjedbi koje su sive koje u ovom trenutku nije bilo moguće prihvatiti, većinom zato što traže izmjene i koncepciji, odnosno u nekom novom trasiranju prometnica, a bez nekog projekta koji bi pokazao te prometnice se ne može na ovom nivou promijeniti. Ovdje je jedan primjer gdje se vidi da se većinom traži prenamjena zelenih površina, naravno mi smo bili ograničeni onim što je napisano u Odluci o izradi Plana, to je jako bitno. Odluka o izradi plana je nama programski zadatak, i u toj Odluci je određeno koje se promjene mogu uvrstiti i koje se primjedbe mogu prihvatiti. U biti se mogu prihvatiti jedino određene manje izmjene u zoni zaštitnog zelenila, ali u zoni javnih parkova i šuma, to je izričito bilo zabranjeno. Ovo je karta koja pokazuje koje smo primjedbe prihvatili, dakle tu je bio jedan niz primjedbi koje su omogućavale da se bolje prenamjeni određeni prostor i da se on bolje iskoristi, po stanovištu samih onih koji su to tražili, a mi smo sve one primjedbe koje su ukazivale na to da postoji neka inicijativa da se privredni rashod malo poboljša, u tom smislu nastojali smo biti maksimalno široke ruke i omogućit da se to i realizira. Sve te detalje koji se ovdje na ovom mjerilu dobro ne vide, normalno da se vide na kartama koje su na javnom uvidu, i zato molim sve vas da iskoristite ovo vrijeme javne rasprave da pregledate karte koje se nalaze ovdje, jedan set karata se nalazi i na Trgu Stjepana Radića, prema tome to su dvije lokacije gdje možete zajedno s kolegama koje ondje prezentiraju i daju obavijesti se dogovoriti te će vam oni pomoći da napravite primjedbe i da ako nešto nije dobro ili ako je nešto krivo nacrtano da se onda takva greška krpz primjedbu može i ispraviti. U samoj analizi ovih primjedbi, ispada da smo prihvatili više primjedbi nego inače, ali razlog tomu je što je najviše primjedbi došlo iz Hrvatske udruge za zaštitu od elektromagnetskog zračenja. To je bilo 116 podnesaka, odnosno kad se one razlože na 296 upita. Oni su bili vrlo angažirani oko toga, mislili su da je ovo krajnji trenutak da se široka javnost upozori na to, da nije bezazleno raditi te antenske prihvate i da oni imaju negativan učinak, pogotovo na one ljude koji se nalaze u neposrednoj blizini tih antena. Mi smo probali maksimalno doć do toga da vidimo o čemu se to radi i u tom smislu smo proveli dosta kontakata pa smo i došli do nekih rješenja. Ovo što sam i prije rekao da u toj javnoj raspravi koja je bila u 6. mjesecu prošle godine, evo vidite ovo se zelenom bojom, ipak je bilo najviše primjedbi koje se odnose na zeleno, a od javnog interesa, to je ovih crvenih 3 %, koji su bili predmet upravo tih lokacija koje su za javnu namjenu. Legalizacija nije bilo jako puno. Mi smo ih dobili zajedno u kompletu sa GUPom grada Zagreba, ukupno 1708 zahtjeva, na Sesvete se odnosilo samo 30 podnesaka i vidi se da smo od tih 30 podnesaka, ono što se moglo još

SEKTOR ZA POSTUPAK IZRADE I DONOŠENJA DOKUMENATA PROSTORNOG UREĐENJA
TEL . (01) 658-5773 FAX . (01) 658-5847 ADRESA . Park Stara Trešnjevka 1 . 10000 Zagreb

ubaciti unutra to su bila ova 3 zahtjeva koja se nalaze više-manje u samom središu Sesveta. Ono što je najvažnije, a što smo još i prošli puta rekli, to mislimo da je izuzetno bitno u cijelom ovom Planu i zašto mislimo da ga treba donijet što prije, a to je da su se pokazala samo dva projekta koja su bitna i koja bi mogla pomoći razvoju Sesveta. Jedan je Badel, drugi je Sljeme. Za Badel smo vidjeli onaj veliki početni interes i ulaganje u to da se napravi projekt i da se barem zorno pokaže što se sve s tom lokacijom može napraviti. Za Sljeme nije baš bio isti interes, ali je nositelj izrade kroz upravo tu studiju koja je trebala pokazati uređenje cijelih Sesveta, potrudio se i to da se napravi po prvi puta neka studija i za to područje samog Sljemena. Javne i društvene namjene – to je druga tema. Što je sa Sesvetama, što sve fali i gdje se to sve može distribuirat, u biti nemamo velikih prostornih mogućnosti, većina ipak može jedino na tu lokaciju od Sljemena. Vi znate da su određene kadrovske promjene bile u samom Holdingu pa je onda teško govoriti o nekom kontinuitetu planiranja, ali nadamo se da će u slijedećem razdoblju biti jednostavnije i da ćemo tu temu prioriteta koje vi odredite preko VGČ, odrediti barem jedan prioritet pa da damo prema Holdingu i prema Gradu pa da vidimo da li se bar jedan od tih projekata može ralizirati. U svakom slučaju, više Generalni plan neće biti izlika da se on ne može realizirati, jer smo mi tako napravili prijedlog da se javni sadržaji na toj lokaciji mogu realizirati. Što se tiče same mjere provedbe Plana, tu je i onaj čuveni institut Gradskog projekta, to je jedna metoda po kojoj mi želimo omogućiti da se, u slučaju da neki detalji nisu baš naročito identični sa samim Genralnim urbanističkim planom, da se na tim detaljima ne gubimo i ne tražimo ponovni postupak izmjene i dopune plana nego da se kroz tu proceduru koja uključuje i potvrđivanje GP-a od samo Skupštine Grada Zagreba, da se tu onda napravi taj normalni program za taj GP i u jednoj proceduri koja uključuje izradu UPU-a da se dođe do takvog rješenja koji onda prolazi i tu društvenu verifikaciju i kroz postupak donošenja samog Plana, ima tu javnu raspravu. Oko gospodarenja otpadom, na dijelu koji se odnosti na ovo uže područje Sesveta, to je isključivo bila tema reciklažnih dvorišta, a ovo ostalo su neke teme koje u odnosu na površine posebne namjene to više ne postoji u zakonskoj regulativi pa smo naravno to brisali, a što se tiče zaštite prirodnih i kulturnih dobara, to je nešto što se radi u skladu s novim zakonima iz te oblasti, oni su se nekoliko puta mijenjali, mi smo probali terminološki, ono što smo rekli i prije, to uskladiti. Imali smo dogovor, nakon toga se vidjelo da dogovor baš nije bio čvrst pa su nas ponovno tražili da neke stvari promijenimo, mi smo i te termine promijenili, tako da u ovom trenutku idemo s Planom koji je usklađen sa zadnjim izmjenama i dopunama zakonske regulative. Dakle, strateški cilj razvoja, kao što vidite, je kompleks Badel. Mi koji ne dolazimo svaki dan u Sesvete, uvijek se iznenadimo kada vidimo da se promijenila situacija, da se ta lokacija čisti i da se priprema zapravo za izgradnju, i u biti bi što prije htjeli tu vidjet kranove. U tom smislu mislim da je izuzetno važno da donesemo ovaj Plan jer bez toga sigurno da neće početi izgradnja.

Ovdje se vidi razlika između onoga što je važeći Plan, to je 2013., ono što smo imali na javnom uvidu i ovo što sada dajemo, to su neke male korekcije koje omogućavaju u ovom prometnom rješenju, tako da prometnica ne presjeca potok na pola i kvart na pola tako da imamo i normalan kvart i jednu normalnu trasu potoka, nadamo se da će biti uređen i to je zapravo novo središte, računamo da će biti novo središte samih Sesveta. To ne znači da će staro središte nestati, nego da će tu biti određeni sadržaj koji će popuniti tako da vi kada živite i želite naći neke aktivnosti u samom centru središta da će na

SEKTOR ZA POSTUPAK IZRADE I DONOŠENJA DOKUMENATA PROSTORNOG UREĐENJA
TEL . (01) 658-5773 FAX . (01) 658-5847 ADRESA . Park Stara Trešnjevka 1 . 10000 Zagreb

toj duplo većoj lokaciji ipak biti veća šansa da se nešto od toga i realizira. Rekao sam, da mislim da će ipak najveći dio stvari biti ipak na drugoj strani, na lokciji samog središta. Tu se vidi taj trud oko samog uređenja i projekcija kako bi taj prostor trebao izgledati, sviđa nam se da je to zelenilo međusobno poveznano, da se dobiju šetnice, da se djeca imaju gdje igrati, nije to dimenzionirano, nema tu mjesta da to budu neki veći potezi, ali svejedno u samoj ideji, čak i u ovoj realizaciji, čini nam se da je zavrijedilo pažnju i da taj projekt treba omogućiti. Drugi je cilj ipak Sljeme, to je izgleda onako kao što je izgledao i prije, možda malo lošije nego što je izgledao prije, evo to je ta studija kojom se vidi ipak neki razmještaj, želja da se naprave parkovne površine, da se uvede zelenilo, da se napravi nova infrastruktura, dakle to je ta prva skica koja je napravljena za to područje i računamo da neće biti i zadnja, nego da je isključivo samo prva, a znamo što se radi s prvim mačićima. Ali, u svakom slučaju jako dobar način da se krene u realizaciju i sada kada komparirate sadašnji centar Sesveta, Badel i ovo područje, ja mislim da već dobivamo jednu dobru površinu na kojoj se mogu raditi centralni sadržaji naselja i da ćete napokon imati ono što ste trebali i otpočetka imati, a to je glavni trg, glavnu šetnicu, svoj korzo, dakle mjesto gdje se može živjeti, gdje je društveni život broj jedan u planiranju. Dakle, to je onaj osnovni koncept koji mislimo da treba razvijati u tom smislu, on ima neke svoje štengice, i ono što mislimo da je ovim planom napravljeno, to je da smo probali i tu regulativu, ako vidite ovdje da smo spustili i stanovanje i mješovitu namjenu na južnu stranu jer što vrijedi ulica u kojoj prestaje život u 17,00 h kad se zatvore firme, dakle mi i dalje mislimo da određene prometnice moraju biti žive i dan i noć, da moramo privući stanovništvo, a onda taj miks javnog i stambenog i normalno, sporta i rekreacije, što se ovdje vidi, on osigurava nekakvu kvalitetu, koju zajedno s novim stanovnicima mislimo da će donijeti onaj gradski ambijent koji bi htjeli da bude u Sesvetama jer mi Sesvete ne gledamo kao neki dodatak gradu pa onda ima sve zato što Zagreb ima puno, ne – to je gradsko središte i mora imati sve te sadržaje na onim standardima o kojima govori naša struka, dakle na pješačkoj udaljenosti svi ti sadržaji moraju biti, optimizirani za onaj broj stanovnika koji ovdje imamo. Dakle računamo na 90 000 – 100 000 ljudi. Ovdje se vidi taj prvi korak, smanjili smo obuhvat samog Plana, izdvojili smo one lokacije koje su više privatne, tako da taj istočni dio samog zahvata ne bude opterećen obvezom Plana nego da se on prirodno razvija, a ovaj dio za koji mislimo da ipak treba napraviti određene predradnje, on će se radit kroz UPU. Ovaj sistem koji sam sada rekao je bitan za gotovo sve dijelove Sesveta. Tamo gdje se ima konkretnih projekata, gdje se točno zna što se hoće, ne treba se opterećivati s dugotrajnom procedurom, dajte primjedbu, mi ćemo ocijeniti da li je moguće pojednostaviti određene procedure, da se ti projekti krenu. Da se ne komplicira i da se nema nešto što onemogućava financiranje, što odlaže za godinu, dvije ili sl.

Evo, to je točno primjer gdje se vidi da se uz neke minimalne korekcije može ubrzati realizacija određenog projekta. Javna i društvena namjena, što se tiče ovog, mi ne možemo ispraviti ono što je napravljeno. Mi jesmo planirali da će u centru biti javna i društvena namjena, ali je napravljeno i izgrađeno ono što je i to je tako. Dakle, tu nema velike pomoći. Onaj dio koji mislimo ako će se dalje razvijati sam centar i ako se žele vidjeti njegove prostorne mogućnosti, da ne bude granica velika, i nju smo smanjili na najmanju moguću mjeru, tako da se ovi sadržaji koji su tu određeni s ovom crvenom linijom, dakle sve što se unutar, ipak provjeri još jedanput kroz UPU. Drugi dio korekcije javne i društvene namjene je bio kroz primjedbe, bilo je rečeno da su ovdje izdane

SEKTOR ZA POSTUPAK IZRADE I DONOŠENJA DOKUMENATA PROSTORNOG UREĐENJA
TEL . (01) 658-5773 FAX . (01) 658-5847 ADRESA . Park Stara Trešnjevka 1 . 10000 Zagreb

lokacijske, čak i građevinske dozvole, u tom smislu smo mi korigirali ovo je r nije bitno, dakle takve su greške uvijek moguće, zato postoji javna rasprava, da se onda veli: „Čujte, to je nekaj drugo, promijenilo se, nije više ono stanje koje je bilo prije godinu dana… " i onda se naravno te stvari ažuriraju, a krajnji čas je upravo sada na toj našoj novoj javnoj raspravi.

Što se tiče same legalizacije, to je ovaj primjer kojeg imamo često u cijelom gradu Zagrebu, kod vas samo jedan, a to je oko osnovne škole Sesveta. Dakle, nije realizirano kad je bilo vrijeme, nije realizirana parcela u onoj mjeri u kojoj je trebala biti. To je jedan društveni standard, koji kaže da ipak, s obzirom na broj djece i perspektivu koliko će taj broj djece rasti, da se treba osigurati i parcela. Mi smo pitali nadležni ured da li je moguće smanjiti parcelu, budući da se tamo gdje se tražila legalizacija, da se nalazi rubno uz samu parcelu, da mislimo da bi se mogla smanjiti parcela škole, oni su rekli da to ne smeta onom standardu o kojem sam prije pričao i u tom smislu napravljena je određena korekcija. Dakle, nije uvijek ovakav sretan završetak. Bilo je puno lokacija u gradu Zagrebu gdje to nismo mogli napraviti. Evo, ovo je jedan primjer da mislimo da je to to. Ne znači da to tako mora biti, ukoliko vi kao stanovnici mislite da to nije opravdano ili imate neki drugi razlog koji možete argumentirati, imate priliku u javnoj raspravi to izreći i dati neki drugi prijedlog. Mjere provedbe Plana, nije potrebno ……. Plan, ono što smo ovdje htjeli je da se UPU-om, Urbanističkim planom uređenja Novo Brestje, da se ono ukine, imamo samo jednu namjenu koju bi htjeli tu realizirati, a to je sport i rekreacija. Mislili smo da se to može ubrzati na način da se ostavi samo urbanističko – arhitektonski natječaj, obaveza da se on provede, a da se može koristiti ova žuta tekstura koja znači oznaku za obvezu za provođenje urbanističkog plana. To je ovo što sam prije rekao, na taj način mogu se određeni projekti ubrzati, mi računamo da ako je zbilja interes tako jak na toj lokaciji, da se takav sadržaj realizira, a on je uvijek vrlo prihvatljiv, da se to onda na ovaj način omogući brža realizacija. Što se tiče same prometne infrastrukture, tu su bile dvije manje intervencije koje smo u mreži mogli napraviti i omogućiti da se to prilagodi postojećem stanju i da se onda naravno vlasnici koji su tu tangirani da ne ulazi u neke imovinsko – pravne radnje kad je to bespotrebno i može se riješiti na drugi način, i to je tu predloženo, dakle izvjesne korekcije trase prometnice. Dakle to se vidi, to je jedna korekcija u samom središtu, a druga na UPU Gospodarska zona Sesvete sjever. Dakle, to su manje korekcije koje su ne baš uvijek moguće, ali mi računamo da smo u ovom slučaju ipak pogodili pravo riješenje.

Rekao sam da je na naše iznenađenje težište ovih izmjena i dopuna Plana, ono dugoročno, ipak pitanje komunikacija i ovih antenskih prihvata. Mi smo si dali truda da nacrtamo sve antenske prihvate koje smo zatražili da nam se dadu podaci, i onda smo htjeli vidjeti što to znači za ovu našu cijelu zajednicu i vidjeli smoda je to dosta tužna slikai da to tako baš ne bi trebalo, a Udruga si je dala puno truda da s jednim dosta velikim elaboratom, koji je pokazivao razna europska iskustva, o tome da se ipak trebaju te dozvoljene norme koliko to može zračiti, ipak smanjiti pa čak i do deset puta, i s druge strane da ti antenski prihvati budu takvi da ipak taj glavni snop koji može imati negativne utjecaje na ljude, da on bude iznad nas, da baš ne zrači direktno u nas. Onda smo pitali koja bi to bila mjera, bila je mjera jedno tih dvanaest metara da bude iznad glava ljudi i onda smo rekli da ovo što vidite, ovu sliku, da vi kroz prozor gledate ovakav antenski stup, ovaj prihvat, da to ipak ne bi trebalo dalje tako radit po tom sistemu, nego da to ipak bude 12 m iznad, znači ako

SEKTOR ZA POSTUPAK IZRADE I DONOŠENJA DOKUMENATA PROSTORNOG UREĐENJA
TEL . (01) 658-5773 FAX . (01) 658-5847 ADRESA . Park Stara Trešnjevka 1 . 10000 Zagreb

postoje neke višekatnice na koje se može postiaviti prihvat, a da taj snop bude 12 m iznad okolnih kuća, da bi to moglo biti prihvatljivo.

To je naš prijedlog, da li će on imati odziva od naše regulative, da li će imati odziva kod nadležnih, drugih, to ne mogu reći, to je naš prijedlog i mislimo da o tome treba dalje razgovarati. To je jedno švicarsko iskustvo, mi smo gledali što bi na našem području bilo primjenjivo i mislili smo da je to nešto s čim bi mogli krenuti u javnu raspravu i predložiti da se od sad pa na dalje radi pod ovakvim uvjetima. Što se tiče dalje prometa i infrastrukture, određene trase infrastrukturnih vodova su promjenjene, na ovoj desnoj stranici se vidi da znamo i pogriješiti i da znamo dati oznaku za neke koridore koji ne postoje i u tom smislu ćemo ih i izbrisat sada, budući da su bili krivi.

Što se tiče ovog otpada, to smo rekli da se na području Sesveta detektirana 4 reciklažna dvorišta, čije lokacije su više – manje sigurne, a ne znači da ih ne može biti više, želja je da ih bude što više, želja je da se zbilja komunalni otpad svede na one mjere i na društveno prihvatljivu mjeru, a to smo rekli da je 2030. godine da se 70 % tog otpada reciklira, i u tom smislu sigurno da treba omogućiti reciklažna dvorišta, mi smo GUP-om rekli da ih je moguće realizirati, ovo su te četiri poznate lokacije i na taj način možda pridonijeti tome da se koncept zbrinjavanja otpada ipak rješava na ovaj način za koji mislimo da je prihvatljiviji širem stanovništvu.

Zaštita prirodnih i kulturnih dobara je zadnja tema, dakle tu je bilo velike priče o tome u čijoj nadležnosti su šume, da li se šume mogu proglašavati parkovima, što je preduvjet... uglavnom, jedna teška, dugačka priča koju je nemoguće ispričati, ali nama se činilo u ovom trenutku da je najjednostavnije prestati s tim jer to nije toliko važno za samu provedbu, možda jest za gospodarenje šumom, pa smo rekli da pristajemo na to da se sesvetske park-šume preimenuju u sesvetske šume. Evo, teško je reći što sve to znači za određene strukture kojima je to život, ali nama sa stanovišta planiranja - da li mi kažemo park - šume ili šume, mi bi htjeli te šume na jednaki način i dalje štititi na način da one i dalje budu sastavni dio grada Sesveta.

Mjere provedbe Plana – u samom tekstualnom dijelu, ovo što smo odgovorili to je bio manje-više dio koji se odnosi na grafički dio, na javnom uvidu je i knjiga same Odluke o donošenju Plana, tamo se vidi crvenom, plavom, zelenom bojom u kojim fazama koji dio Odluke se mijenja. Mijenja se na način da ono što smo prihvatili, da smo to morali potkrijepiti i u tekstualnom dijelu da ne bi došlo do nesklada između grafike i teksta, tako da i tad dio možete najnormalnije pogledati i vidjeti na koji način je to riješeno i u tom smislu probali smo napraviti jedan kompletan materijal za koji računamo da je dobra osnova da se onda u što kraćem razdoblju omogući i ono što ste vi sami rekli, da već jednom donesemo GUP Sesveta.

Hvala na pažnji.

Marijana Sironić, zahvaljuje na izlaganju i daje riječ gospodinu Marijanu Tomuradu.

Marijan Tomurad, otvara raspravu o Prijedlogu Odluke o izmjenama i dopunama Odluke o donošenju GUP-a Sesveta.

Marijan Tomurad:

Hvala Marijani Sironić i Ivici Fanjeku. Dat ćemo vam, dragi građani, presjek onoga što smo napravili u zadnjih godinu dana sa strane VGČ Sesvete.

Dobar dio vas zna da komunalna infrastruktura u Sesvetama ne prati razvoj Sesveta u posljednjih dvadesetak godina i da sigurno nije onakva kakvu

SEKTOR ZA POSTUPAK IZRADE I DONOŠENJA DOKUMENATA PROSTORNOG UREĐENJA
TEL . (01) 658-5773 FAX . (01) 658-5847 ADRESA . Park Stara Trešnjevka 1 . 10000 Zagreb

građani Sesveta moraju imati i kakvu zaslužuju. Na prostoru Sljemena, ono što smo mi tražili od gradskih stručnih službi je da involviraju unutar GUP-a su svakako svi vitalni objekti koji su u ovom trenutku u raspadajućem stanju ili su uvjeti u kojima ljudi rade u njima gotovo nemogući, a radi se o objektima javne namjene. U proteklih 2 tjedna intenzivirali smo razgovore sa odjelom gospodina Pavla Kalinića i dogovorili da Sesvete u iduće 2 godine dobiju objekt profesionalne vatrogasne postrojbe postrojbe. U ovom trenutku, na našem području živi oko 80 000 ljudi, a najbliža profesionalna vatrogasna postrojba je u Dubravi. To bismo htjeli napraviti na prostoru Sljemena. Pokrenut je postupak i ja se nadam da će, unutar GUP-a, kada bude donesen, prvi objekt javna namjene biti upravo izgradnja profesionalne vatrogasne postrojbe sa svim popratnim sadržajima koji su potrebni.

Drugo, odlukom Ministarstva pravosuđa je ukinut Općinski sud u Sesvetama. Jedan od razloga koji se navodi u obrazloženju je neadekvatan prostor i skupa najamnina u kuriji. Moramo napraviti zgradu Općinskog suda u Sesvetama i vratiti Općinski sud u Sesvete. Paralelno s tim, tamo treba napraviti i druge službe koje idu s tim, od katastra, gruntovnice, prekršajnog suda koji je trenutno također u neprikladnom prostoru.

Pitanje policijske postaje – vi koji živite u Sesvetama jako dobro znate da je postaja izgrađena 60-ih godina prošlog stoljeća, a nadogradnja je izvršena 80-ih godina, kada su Sesvete imale cca 25 000 stanovnika. Pitanje policije, njihovog djelovanja i hitnog izlaska na teren mora se riješiti. Kašinska ulica nije pogodna, nužno je napraviti zgradu policijske postaje.

Uz ono što vlasnici Badela predlažu za taj prostor, a to je jedan krasan mali grad s kompletnom strukturom od kina, zgrade kazališta, nove zgrade sveučilišta i niz drugih objekata u javnoj namjeni; mislim da je to za početak izuzetno korisno i inzistirat ćemo na tome da se stvore predispozicije za realizaciju tog projekta. Što se tiče prostora sjeverno od Zagrebačke ulice, na području Vuger potoka – to je derutni prostor bivšeg disco kluba – taj prostor počevši od centrale pa sve do stadiona, mora se pothitno urediti i staviti u funkciju. Od uređenja šetnice kod Vuger potoka, od nekoliko mostova preko Vuger potoka, a to je važno za stanovnike Gajišća, Brestja i Badelovog brijega, radi komunikacije, od ljetne pozornice koje u Sesvetama nemamo, od dvorane srednje škole koja nema uporabnu dozvolu jer nema adekvatno parkiralište, od stadiona koji trenutno ne zadovoljava, a treba biti centar za mlade, sport i rekreaciju.

Ovo su osnovni parametri i smjernice na kojima inzistiramo i koje želimo involvirati u prostor. Za početak toliko, hvala lijepa.

Marijana Sironić, moli prisutne da se prilikom postavljanja pitanja ili primjedbi predstave kako bi se mogao voditi zapisnik.

Džemanović Vahid, postavlja pitanje:

Molim vas lijepo, dajte mi recite, imamo samo jedno pitanje. Napravili ste jedan dio programa da se naše kuće legaliziraju, ali ljudi nemaju kanalizaciju. Prijavite čovjeka koji nema uvjete za legalizaciju kuće, onda vam dođu iz

SEKTOR ZA POSTUPAK IZRADE I DONOŠENJA DOKUMENATA PROSTORNOG UREĐENJA
TEL . (01) 658-5773 FAX . (01) 658-5847 ADRESA . Park Stara Trešnjevka 1 . 10000 Zagreb

općine i još vas napadaju. Čini mi se da je društvo neefikasno, a ja ih dobro plaćam sa svojim porezima i sa svojim radom.

Marijan Tomurad:

To je ono čega sam se bojao, da će rasprava otići u pogrešnom smjeru, pitanje kanalizacije, pitanje plinofikacije, pitanje struje u novim dijelovima naselja, pitanje vode, pogotovo u sjeveroistočnom dijelu Sesveta, i u ponekim ulicama novih naselja je pitanje komunalne infrastrukture. Ono se rješava unutar drugih gradskih ureda i ljudi koji ovdje sjede vam na ta pitanja ne mogu dati odgovor. Dakle, ovdje razgovaramo o budućnosti Sesveta, o GUP-u i o namjeni prostora koja će biti na korištenje svim građanima Sesveta u budućnosti. Kanalizacija je predviđena, vi znate da je pročišćivač u Resniku složen, očekuje se da u idućih 10-ak godina ovo područje bude riješeno i kanalizacijski, međutim to je jedan proces koji treba financirati, ne samo iz proračuna Grada Zagreba, već i iz EU fondova, što jest skupo, ali Sesvete to trebaju i zaslužuju. Dakle, nije samo pitanje Dumovca, nego pitanje šireg područja Sesveta, koje nema adekvatno riješenu komunalnu infrastrukturu.

Džemanović Vahid, upućuje primjedbu na odgovor:

Čovjek ima 100 četvornih hvati zemlje i u tih 100 četvornih hvati zemlje ima kuću dimenzija 12x8 kvadratnih metara. Ispod moga prozora je napravio septičku jamu, nakon čega sam ga prijavio općini kao objekt koji se ne smije legalizirati pri čemu sam dobio odgovor da nisam u pravu. Kritika državnoj upravi.

Marijan Tomurad:

Mogu se djelomično složiti s Vama, ali pitanja komunalne infrastrukture danas nisu tema. Danas razgovaramo o GUP-u Sesveta, o jednom krucijalnom planu.

Džemanović Vahid:

Ja sam rođen i živim u Sesvetama i Sesvete mi moraju omogućiti dobar život.

Ankica Marković, postavlja pitanje:

Ovo što vi pričate za slijedećih 50 godina, to sam ja kao dijete slušala i ostarila, a nije se puno toga desilo. Zanima me osnova škola koja se trebala graditi u Sesvetama, u Sesvetskim selima. Punih 50 godina, sve do danas, stoji oznaka namjene D4 i D5, dakle vrtić i škola. Vrtić i škola su sagrađeni ispod crkve, milijuni kuna su utučeni, osnovna škola je napravljena i zanima me kome služe te oznake D4 i D5 na mojoj zemlji.

Marijan Tomurad, pojašnjava:

Gospođa je bila ovdje i prije mjesec dana kada je tribinu o GUP-u organizirao predsjednik Skupštine, gospodin Darinko Kosor. Pitanje je postavila tada, postavlja ga i danas. Činjenica je da je njezino zemljište u Sesvetskim selima rezervirano prije nekoliko desetaka godina za školu i za vrtić. U međuvremenu su i osnovna škola i vrtić napravljeni, te oni u ovom trenutku zadovoljavaju potrebe tog dijela Sesveta i opravdano pita hoće li se ta namjena skinuti sa njene parcele.

Ivica Fanjek, odgovara:

Mi se stalno vidimo oko tog pitanja. Mi smo tu primjedbu dobili, te smo je kao i sve takve primjedbe vezane uz korekciju javne namjene dali nadležnom gradskom uredu te smo ih pitali da li je moguće ukinuti ovu rezervaciju. Dobili smo odgovor da to nije moguće i da oni nisu suglasni. Mreža objekata javnog sadržaja se dimenzionira i ima neka svoja pravila. U onom trenutku kada mi dobijemo zeleno svjetlo da se to može

SEKTOR ZA POSTUPAK IZRADE I DONOŠENJA DOKUMENATA PROSTORNOG UREĐENJA
TEL . (01) 658-5773 FAX . (01) 658-5847 ADRESA . Park Stara Trešnjevka 1 . 10000 Zagreb

napraviti, da je standard u kojem pričamo: škola, vrtić ili pak neki drugi javni sadržaj, takav da se tako jedna velika lokacija može otpustiti, da se to može na neki drugi način riješiti, naravno da ćemo ukinuti takav sadržaj. Za to postoje nadležni gradski uredi, koje smo mi pitali kako bismo dobili potrebnu ocjenu.

Ankica Marković:

Hvala lijepa na Vašem odgovoru, ali ja nisam zadovoljna. Ako je to zemljište potrebno za školu ili vrtić, istog trena tražim odluku o tržišnoj cijeni. Ali, više ne čekam ni sekunde. Obratit ću se van ove države, jer je sramota 50 godina čekati nešto. Vi kažete da su škola i vrtić potrebni. Zanima me po kojoj osnovi. Tko je ta osoba koja kaže da je to potrebno?

Ivica Fanjek, odgovara:

Ne znam jeste li me čuli, provedbu plana ne određuje onaj koji planira i koji dobiva zadatke da napravi Plan. Mi smo dobili određene zadatke, oni su svi napisani u Odluci o izradi Plana. Nakon toga, ove primjedbe koje smo dobivali, one su provjeravane od strane nadležnog ureda, gradskog ureda za odgoj i obrazovanje.

Ankica Marković:

Kod njih sam bila 155 puta i oni su mi rekli da im ta lokacija o kojoj govorimo nije ni odgovarala, prema tome nije točno da njima ta lokacija treba.

Ivica Fanjek, odgovara:

Vi možete doći kod nas i mi ćemo Vam pokazati dokument gdje to tako piše. Ovaj dio koji se odnosi na prodaju zemljišta i na uređivanje imovinsko pravnih odnosa, to ne određujemo mi niti smo u prilici da razgovaramo s Vama u vezi toga na koji će način Grad otkupiti zemljište od Vas.

Ankica Marković:

Slažem se da ne možete, ali Grad Zagreb ne čini ništa. Oni su radili lokacijske dozvole prije nego su otkupili zemlju. Ovo je prestrašno. Nemam načina kako to riješiti i kome se obratiti jer Grad Zagreb nije zainteresiran. Dakle, vi kažete da vrtić i škola i dalje ostaju?

Ivica Fanjek, odgovara:

Ova namjena i dalje ostaje.

Ankica Marković:

Hvala lijepa.

Ivica Bažan, postavlja pitanje:

Dobar dan, sudjelovao sam na prošloj raspravi i vidim da i dalje nije ništa riješeno. Gospodine Fanjek, prošli put sam Vas pitao je li 30 godina dosta, malo ili previše. Niste mi ništa odgovorili pa sada pitam ponovno za parcelu 922/3, ulica Bartola Kašića, Sesvete. Vodi se kao Z2. Ona je djelomično devastirana i djelomično su stabla suha. Imao sam namjeru da se moja djedovina pretvori u „S" zonu namjene, shodno tome što je onaj cijeli kompleks koji je gore, nekada davno bio šuma, ja sam svoj problem rješavao legalnim putem. Putem GUP-a, primjedbi i ostalih pravnih mogućnosti kako bih došao do svojeg osnovnog prava kojeg do danas nisam ostvario. Možete li otvoriti Plan gdje ste prihvatili promjenu zelenih površina?

Ivica Fanjek, odgovara:

Prikaz na prezentaciji nije u odgovarajućem mjerilu.

Ivica Bažan:

SEKTOR ZA POSTUPAK IZRADE I DONOŠENJA DOKUMENATA PROSTORNOG UREĐENJA
TEL . (01) 658-5773 FAX . (01) 658-5847 ADRESA . Park Stara Trešnjevka 1 . 10000 Zagreb

Onda ću Vam reći što je usvojen Plan. U dubokom jarku, oznake M1, prihvatili ste prenamjenu dvije zelene površine oznake Z2. Možete li mi reći koja je razlika između moje parcele i te svije parcele koje se nalaze gore?

Ivica Fanjek, odgovara:

Na Vašoj parceli je oznaka šuma. Ona je katastru označena kao šuma, a Odlukom o izradi je zabranjeno mijenjati namjenu takvih parcela. Na ovima u kojima ste govorili, nema na katastru oznaka šuma.

Ivica Bažan:

Isto je Z2.

Ivica Fanjek, odgovara:

Nije, nego Z.

Ivica Bažan:

To je bitna razlika?

Ivica Fanjek, odgovara:

Jest. Odlukom o izradi je tako napisana.

Ivica Bažan:

Tko je taj koji klasificira zelene površine?

Ivica Fanjek, odgovara:

Promjenu kulture u katastru vrši katastar.

Ivica Bažan, postavlja pitanje:

U Dubokom jarku sada imate oznaku M. Po Vašem planu zaštitnih zelenih površina, tamo nema M nego je zaštićena zelena površina. Gore zaista šuma i jest. Prema tome, ta šuma nestaje i ide u mješovitu namjenu, a mojih 15 stabala je problem?

Ivica Fanjek, odgovara:

Duboki jarak je bio projekt iza kojeg je stajala RH. Nadležno ministarstvo je tražilo da se to prenamijeni.

Ivica Bažan, postavlja pitanje:

Napravili ste UPU Selčina – sjever. U njemu nestaje šuma. Možete li mi to objasniti?

Ivica Fanjek, odgovara:

Na pimjedbe odgovaramo prema Odluci o izradi iz 2013. godine. Kada dođe novi Zakon o prostornom uređenju i kada budemo radili novi GUP Sesveta, više ga nećemo raditi po Zakonu o prostornom planiranju i gradnji zato jer je on stavljen izvan snage, već po novim pravilima koja vrijede od 01.01.2014.godine, dakle prema ZOP-u. Vidjeli ste i sami kada sam govorio o tome da smo morali mijenjati park-šume i stavljati ih u sesvetske šume radi toga što tako propisuje Zakon. Dakle, nikad ne možemo napraviti jedan te isti plan, jer je protok vremena taj koji mijenja ulazne parametre, a to su rubni uvjeti za izradu Plana. Odluka o izradi koju smo imali prije 10 godina i ona koju imamo sada, one uopće nisu iste. Što se tiče samih planova, izrade i kooridanacije plana koji je rađen prije 2 godine, sigurno nije radio Zavod budući nije nadležno tijelo.

Ivica Bažan, postavlja pitanje:

Kako da riješim problem svoje djedovine?

Možete ponovno dati primjedbu na koju ćemo mi odgovoriti u skladu s Odlukom o izradi. To je onaj okvir u kojem mi kao stručni izrađivač možemo sudjelovati. Mi nismo personifikacija cijele gradske uprave.

Ivica Bažan, postavlja pitanje:

SEKTOR ZA POSTUPAK IZRADE I DONOŠENJA DOKUMENATA PROSTORNOG UREĐENJA
TEL . (01) 658-5773 FAX . (01) 658-5847 ADRESA . Park Stara Trešnjevka 1 . 10000 Zagreb

U cijeloj toj ulici Bartola Kašića, s lijeve i desne strane je kuća, samo je moja šuma ostala.

Ivica Fanjek, odgovara:

Vidite razliku između žute boje, zelene, ljubičaste, narančaste i crvene boje. To su dominantne boje u ovom Planu. Kad bih ja Vas slušao, onda bi ovaj Plan bio vrlo jednostavan i ne bi se zvao Plan. Tu bi bila žuta boja i ne bi bilo nigdje granica. Svuda bi bila omogućena izgradnja, ne bi bilo cesta, ulica, škola, vrtića, ničega ne bi bilo jer bi svi imali ista prava, a to je grade kuću. To je nemoguće. Baš zato što je to nemoguće uskladiti, postoji urbanizam. Mi smo prostor vidjeli na ovaj način, a vi dajte prijedlog kako ga vidite vi.

Ivica Bažan, postavlja pitanje:

Bilo bi normalno da u jednoj ulici postoji kontinuitet s lijeve i desne strane, jer je ovo zaista smiješno.

Ivica Fanjek, odgovara:

Slažem se da je smiješno, naročito je smiješno da na Zrinjevcu s jedne strane imate kuću, a s druge park. Mislim da ste u pravu i da bi trebalo srušit cijeli Zrinjevac i napraviti tamo kuće.

Ivica Bažan, postavlja pitanje:

To nisam rekao, samo tražim da na svojoj djedovini nešto napravim.

Branko Huzjak, postavlja pitanje:

Htio bih pitati vezano uz UPU Središte Sesvete, 21 ulica V. Ružića. Može li se negdje vidjeti što su urbanisti predvidjeli napraviti u toj ulici? U fazi dobivanja rješenja za utvrđivanje građevinske čestice za 16 garaža koje su napravljene prije 15.02.1968., općina Sesvete je preseljavala 6 garaža, a drugih 6 su radili ljudi s općinskim odobrenjem za građenje. Sada nam je Gradski ured za strategijsko planiranje i razvoj Grada sustegnuo načelnu suglasnost službi za prostorno planiranje koja izrađuje rješenje. Mi smo dobili rješenje o utvrđivanju građevinske čestice, ali je sada upitno hoće li ono postati pravomoćno jer će gradski ured dati primjedbu. Zanima me što urbanisti tamo planiraju napraviti. Imamo dokument u kojem se kaže da se umjesto tih 16 garaža planira napraviti parkiralište sa drvoredom, proširiti zelena površina i napraviti uličica. Htio bih vidjeti koja je to vizija zbog koje će se rušiti garaže koje su legalne. To će Grad koštati, a mi gubimo garaže. Vizija urbanista je da se u središtu Sesveta smanji promet, da se poveća promet u mirovanju, a garaže su sigurno potvrda prometa u mirovanju, za razliku od parkirališta.

Ivica Fanjek, odgovara:

Žao mi je što ne mogu govoriti izvan okvira koji se zove GUP, ne mogu govoriti sa strane provedbe. To radi jedan drugi ured. Bitno je razgovarati s Gradskim uredom za prostorno uređenje. Mi smo omogućili mješovitu namjenu, dakle dali smo širok izbor namjena, čak smo rekli da u mješovitoj namjeni može biti javna namjena, tako da se GČ može izboriti za to da ondje bude javna namjena, a da se ne mora mijenjati GUP. S te strane je GUP napravio svoju funkciju i omogućio je široku lepezu sadržaja kako biste mogli napraviti ono najbolje. S druge strane, omogućio je da se isto radi planski. Rješenje bi se trebalo dati u mjerilu 1:1000, te za to područje treba napraviti UPU. Vama to sve ne pomaže u pitanju koje ste rekli ako Vam je zadnji rok pa ako kolegica zna nešto više o tome, možete razgovarati s njom. Da se nalazim na Vašem mjestu, ja bih probao razgovarati s GU za strateško planiranje i probao dobiti objašnjenje što to znači, jer mi sa stanovišta urbanizma, naša dva ureda, mi skupljamo različita

SEKTOR ZA POSTUPAK IZRADE I DONOŠENJA DOKUMENATA PROSTORNOG UREĐENJA
TEL . (01) 658-5773 FAX . (01) 658-5847 ADRESA . Park Stara Trešnjevka 1 . 10000 Zagreb

mišljenja pojedinih sektorskih ureda. Oni to daju zato što imaju posebne zakone ,a zakonodavac je to pisao s fokusom samo na jednu stvar. I onda, kada to gledate iz različitih fokusa, samo to njihovo, onda je to sve u redu. Ali kada to stavite u cjelinu, to se uopće ne da spojiti. Zato je meni žao kad dolazi do ovakvih konfliktnih situacija u kojima se mi nadmudrujemo zašto ovako i onako. Postoje propisi i tu je jedna stepenica koja nikako da se prođe. Onda je dobro kad se razgovara o tome da se vidi treba li otići do katastra, da se proba nekako štengu po štengu realizirati. Ne mogu shvatiti sve što ste rekli, ali shvaćam da je prva stepenica upravo GU za strateško planiranje, kao što je kod prethodnog gospodina katastar i namjena kulture. Ne možemo svima udovoljiti. Najbolja situacija je kada napravimo plan i držimo se toga plana, i za to mi postojimo, da napravimo taj plan. Ali ako se toga plana ne pridržavate, nastane bespravna izgradnja. Mi možemo samo zažmiriti na oba oka i reći – ono što je bespravno tu, biti će tu dok se ne desi nekakvo čudo. To je naša stvarnost u ovom trenutku.

Radoslav Dumančić, postavlja pitanje:

Čini mi se da je u slučaju gospođe Marković na djelu svojevrsna odmazda Grada. Grad nema pravo na odmazdu. U Sesvetskim selima imate nacrtane tri škole, ako već trebate četvrtu ili petu, izvolite otkupljivati zemljišta. Ljudima koji nisu dali svoje nekretnine u bescjenja, se osvećuju tako da na tim zemljištima nacrtaju javnu namjenu i to traje desetcima godina. Istovremeno, na svojim nekretninama ne bi ni slučajno nacrtao park kao što je nacrtao na zemljištu gospodina Bažana.

Pisao sam primjedbu na prostor Sljemena. Ondje treba biti nešto veliko za Sesvete, nešto poput Zrinjevca ili Maksimira. Stalno se vrtimo u krug i pomičemo cestu malo lijevo ili desno, a bojimo se napraviti nešto veliko, nešto što će odrediti Sesvete za daleku budućnost.

Dvostruk kriteriji su ovdje očigledni. To je usporedba zone Badel i Sesvetskih sela. U zoni Badel prihvaćate primjedbu privatnog investitora, koja je legitimna, da se cesta odseli istočno od Vuger potoka, da se zelena površina preseli istočno na gradsko, sve je to legitimno. Ali isto tako, trebalo bi ostaviti nešto zelenila u zoni Badela. Sada ste cijelu zonu Badela stavili u područje izgradnje. Nešto malo parkića ste preselili istočno od Vuger potoka. Korito Vuger potoka treba štititi i s lijeve i s desne strane, i da ta biciklistička staza ide od Novog Jelkovca uz Vuger potok skroz do Vugrovca, možda čak i dalje. Takav prostor treba štititi urbanističkim planom.

Pitanja oko Novog Jelkovca – tamo se sve sadržaje htjelo pošto po to staviti na gradsku parcelu na prostore bivše farme. Između ostaloga ste vrata do vrata stavili parcelu osnove škole, crkve i tržnice. Predlažem da probate razmisliti o tržnici istočno od predviđene lokacije, prema starom dijelu. I da se kvalitetnije prostudira prostor između Novog i Starog Jelkovca. Jelkovec ostaje tamo trajno. Zelenilo se ne smije smanjiti, već kvalitetnije presložiti i da se tu dogode određeni javni sadržaji.

Prometno rješenje središta Sesveta – treba definirati što zapravo hoćemo kako bi se mogli početi rješavati imovinsko pravni odnosi.

U ovoj dvorani vidim 50 % poznatih ljudi koji pokušavaju nešto od svoje djedovine pretvoriti u korisno površinu da bi opstali na području na kojemu jesu i urbanisti bi im trebali u tome pomoći. Gospodin Bažan već godinama piše primjedbe i svi su bolje prošli od njega koji pokušava iznaći rješenje legalnim putem. Ne kažem da sve treba pretvoriti u „S" ili „M", ali postoji nepodnošljiva lakoća pretvaranja u onim slučajevima u kojima je onaj koji predlaže moćniji.

SEKTOR ZA POSTUPAK IZRADE I DONOŠENJA DOKUMENATA PROSTORNOG UREĐENJA
TEL . (01) 658-5773 FAX . (01) 658-5847 ADRESA . Park Stara Trešnjevka 1 . 10000 Zagreb

Poveznica između Novog Jelkovca i središta Sesveta je solidno nedefinirana. U životnom smislu se ne čini ništa. To je idealno mjesto da ga ne pojedemo u stambenoj izgradnji već da se napravi nešto što će ostati trajna vrijednost Sesveta. Zrinjevac i Tomislavov trg, i sami ste rekli, su neki od najvrjednijih prostora u Zagrebu. Ja bih volio da se na prostoru Sljemena dogodi sesvetski Zrinjevac, da se ne ponovi loš primjer Gredelja. Naš glavni kolodvor u Sesvetama je naš Zrinjevac, priča oko koje bi se valjalo više pozabaviti.

Ivica Fanjek, odgovara:

Hvala, bilo je jako puno primjedbi i nemoguće je sada na sve odgovoriti. Odgovorit ćemo na to pitanje kada dobijemo transkript od nositelja izrade Plana. Generalno govoreći, za to da treba osigurati veliku parkovnu površinu na Sljemenu, za to treba provesti političku akciju, a podloga za to može biti ova prva studija koja je napravljena, dakle jednu podlogu već imate. To treba iskoristiti i napraviti. Što se tiče nekih prometnica koje su možda krivo trasirane, isto tako postoje prometna rješenja, politička reakcija i realizira se. Kada se to dogovori, onda se ucrta u GUP i postane sveto i čuva se generalnim urbanističkim planom. GUP ne mora biti diktat. Upravo tome služi javna rasprava, da bi mogli vidjeti Plan i sa druge, a ne samo s jedne strane. Treba li Badelu uzeti pola parcele, četvrt parcele, 10 m? Svatko može imati svoj odgovor i viđenje toga pitanja. Nemam ništa protiv da dobijemo dvadeset različitih inicijativa što bi trebalo biti na Badelu, zašto ne? Svaki investitor može reći – ja bih i li ne bih. Mi nismo u nikakvoj obavezi da program koji je napravio Badel, da se mora i realizirati. Mi smo samo rekli da nam se sviđa da je Badel investirao, da je na toj lokaciji netko napravio ono što mislimo da je stručno dobro, da je nacrtao svoju ideju i rekao: „ja nudim ovu ideju, da li vi možete mene podržati ili ne?" Koliko znam, on je čak otišao u VGČ, tražio sastanak, mi smo bili tu prisutni i oni su to prezentirali. Također, bio bih sretan da je studija koja je bila za Sljeme, rađena prije 20 godina. Ne doslovno, ali da je napravljena prije, a da sada iza nje ide druga studija. Ono što mislim da je ključno, kao što se i kod antena pokazao jedan interes, tako i ovaj interes koji može biti za osmišljavanje centra i sadržaja koji nedostaju i njega treba maksimalno dobro oblikovati i plasirati. I to je pravi put kojim se dolazi do rezultata. U svakom slučaju, ako nema podloga, ako nema studija, ako nema ekonomske računice, onda je realizacija vrlo upitna.

Radoslav Dumančić, postavlja pitanje:

Pitanje Prostornog plana i GUP-a. Čini mi se da je došlo vrijeme da se granice GUP-a Sesveta prošire. Kada bacite prvi pogled na ovu kartu, onda vidite da čudno izgleda. Bilo bi pametno Prostorni plan presložiti, obuhvat GUP-a proširiti, da ta košulja ne bude pretijesna. Ovdje se spominju i vatrogasci, volio bih da razigramo tu priču. A za tu priču nam treba otvoriti raspravu vezano uz odnos GUP-a i PPGZ-a.

Marijana Sironić, odgovara:

Može odgovor vezano uz odnos GUP-a i PPGZ-a. Činjenica je da je granica GUP-a, a to je ovo što Vi kažete, da li je košulja preuska ovoga trenutka, određena Prostornim planom. Ono što je bilo moguće riješiti unutar ovih granica, to je napravljeno na način da se osigura prostor gradskog centra, a ono što možemo očekivati, ali sigurno ne još uvijek, kroz izmjenu i dopunu koja je sada ciljana, i ima samo određeni set točaka koje treba riješiti, možda je nakon toga pitanje granica i definiranje građevinskog područja. Za to se još neko vrijeme morate strpiti.

Željko Blažinović, Član VGČ Sesvete postavlja pitanje:

SEKTOR ZA POSTUPAK IZRADE I DONOŠENJA DOKUMENATA PROSTORNOG UREĐENJA
TEL . (01) 658-5773 FAX . (01) 658-5847 ADRESA . Park Stara Trešnjevka 1 . 10000 Zagreb

Htio bih nešto reći vezano uz puno primjedbi koje imam kod sebe na stolu, a koje su mi dali naši sugrađani. Neke stvari u GUP-u Sesveta su se primijenile, ali gotovo da se nije ništa dogodilo. Zašto to govorim? Zašto što su naši sugrađani još prije 2 godine davali prijedloge i davat će ih još i dalje do 23.04.2015., ali nisu dobili nikakve odgovore. U ovom Planu koji se radili niste uvažili dobar dio, preko 50 % primjedbi.

U Prvoj Gupčevoj dolje u Sesvetskim selima, gdje je logika da se naselje širi, to je 500 m od centra Sesveta, prenamjene nije bilo. Imamo Gajišće, Budimska, gdje uopće nemamo pristupne puteve, a prenamjenu smo napravili i to je sada građevinska zona. Imamo osjećaj kao da se nekome pogoduje. Ovi ljudi koji imaju svoju zemlju ne mogu dobiti prenamjenu, a ovdje gdje nema ni pristupnih cesta ni puteva, tu se može napraviti. Mislim da to nije korektno. A kasnije bih Vam, gospodine Fanjek, htio pokazati na karti o čemu se radi.

Marijana Sironić, odgovara:

Ja mogu odgovoriti samo na prvi dio pitanja, vezano uz odgovore. Sukladno zakonu, odgovore na primjedbe ćete dobiti u trenutku kada gradonačelnik utvrdi konačni prijedlog plana, a prije upućivanja Gradskoj skupštini Grada Zagreba na donošenje. Oni kojima su primjedbe prihvaćene ne dobivaju odgovor, odgovori se šalju za primjedbe koje su djelomično prihvaćene ili neprihvaćene.

Biserka Pandek, postavlja pitanje:

Gospodin Fanjek je rekao da ne mogu sve zelene površine biti u žutom. Po onome što se prikazali, koliko je zahtjeva uvaženo, a koliko nije, da sve one zahtjeve uvažite koje su ljudi tražili, ostalo bi 1000 m2 zelenila.

Ivica Fanjek, odgovara:

Gledajte, to je nemoguća misija. Kada smo davali puno, onda dođete do toga da smo davali previše, onda kada dobijete odluku od Skupštine da ne smijete prenamijeniti ni jedan m2 zelenila, a bila je ta Skupština, ne tako davno, gdje se govorilo da se u Gradu Zagrebu nije prenamijenio ni jedan metar kvadratni zelenila, onda slijedi reakcija kakvu ste Vi rekli – mi bi ipak htjeli da se to prenamijeni. Bitno se nije promijenilo u Odluci o izradi. Kriteriji vezani uz izmjenu zelenila u Odluci o izradi su izuzetno oštri. Prema tome, možda mi dobijemo novu Odluku o izradi koja kaže da se upotrijebi nekakav drugi kriterij, napravite nešto drugo, ali svaka Odluka o izradi daje neka druga pravila igre i onda se po njima postupa. Sve te stvari kad se gledaju, mi bi zbilja kad bi rekli da hoćemo prenamijeniti cijeli Z u S, onda će doći susjed i reći: „A zašto ne i ja?“. I tako redom, nema tu granica. I kada gledate povijesno, svaki plan, vidjeli bi da je on prije imao puno više zelenila nego što ima sada. Nedostaju detaljni planovi prostornog uređenja. Da oni postoje i da je nacrtana svaka parcela sa svakom kućom i svakim dječjim igralištem, onda bi izgledalo znatno drugačije. Ono što se traži od urbanista da se radi, po mom mišljenju dosta snižava kvalitetu stanovanja u odnosu na one standarde koji su bili pred 30 godina. A i onda ti standardi nisu bili tako napisani da biste ih mogli izvjesit van, već su to bile norme iz struke, ali nisu stavljene u zakon. Tu postoji jedan ambivalentni, znači dvojaki stav prema stvarima. Kaže se, hajde, idemo svima dati, a s druge strane idemo sve čuvati. Ne može tako. Treba se znati točno, ako želimo biti jako precizni, što jako čuvamo. U ovim izmjenama i dopunama Plana, striktno se čuva upravo ta šuma, javne zelene površine. Male korekcije toga, čak i za koje smo mislili da nisu jako bitne i da ih imamo slobodu mijenjati, na to sigurno da ćemo dobiti velike pritužbe vezane uz

SEKTOR ZA POSTUPAK IZRADE I DONOŠENJA DOKUMENATA PROSTORNOG UREĐENJA
TEL . (01) 658-5773 FAX . (01) 658-5847 ADRESA . Park Stara Trešnjevka 1 . 10000 Zagreb

pogodovanje. Treba naći neku granicu. Ova granica koju smo mi dali, vi ćete sa svojim primjedbama ukazati na koji način smatrate da se to može mijenjati i u kom smjeru može ići dalje. Mi ćemo, vezano na naš programski zadatak, odgovorit i skladu s Odlukom o izradi plana. A ono što izlazi iz tog okvira, to ćete dati kao inicijativu za izmjenu plana, da se odluka o izradi novog plana piše sličnije onome što vi zapravo na terenu hoćete.

Mira Galjar, postavlja pitanje:

Stanuje u Brestovečkoj 35, prije je preko mojeg gradilišta prelazila cesta, Oporovečka. Sada je ta cesta izmaknuta i zaobišla mi je gradilište. Ja sam podnijela zahtjev za legalizaciju, ali zbog toga što je ta cesta prolazila, a nije provedeno izmaknuće ceste, ja ne mogu legalizirati objekt. Ne znam kome da se obratim.

Marijana Sironić, odgovara:

Ne znam jeste li već vidjeli da je napravljena korekcija plana u Prijedlogu plana, ako sam dobro shvatila pitanje.

Mira Galjar:

Nije još napravljena, evo ovdje imam snimku na kojoj se točno vidi kako je ta cesta zaobišla moje gradilište.

Marijana Sironić, odgovara:

To znači da je prihvaćena Vaša primjedba?

Mira Galjar:

Nije prihvaćena. Nije provedena kroz papire.

Marijana Sironić, odgovara:

Bit će provedena po dovršetku ovog postupka. Kada se donese Plan, onda će se moći legalizirati Vaša kuća, ako ja dobro razumijem. A to morate pričekati da dovršimo postupak.

Mira Galjar:

Zanima me hoću li ja ući u ovaj postupak legalizacije do kraja godine, o čemu je govorila gospođa Mrak – Taritaš? Jer ako neću dobiti dokumentaciju, meni će to propasti. Već sam platila i kaznu na taj objekt.

Marijana Sironić, odgovara:

Mi se nadamo da ćemo kroz skoro vrijeme završiti ovaj postupak, a kraj legalizacije je kraj 2016. Tako da ja sigurno mislim da smo gotovi do kraja 2016. Naravno, i do kraja ove godine.

Vjekoslav Horvat, postavlja pitanje:

Staro Brestje. Ja sam tražio prenamjenu i dobio sam informaciju da moja parcela nema izlaza, ali to nije točno. Ima izlaz na novu Branimirovu i na put Vidovića. S druge strane čujemo kako su strogi kriteriji za prenamjenu zelenih površina, ali onda su takve površine trebale biti otkupljenje od građana. Sa sjeverne i istočne strane je okruženo sa naseljem i tu nije problem, a ovdje je problem. I naši vijećnici bi trebali stati na kraj toj nepravdi. Kad dođe jedan investitor kojeg zanima zemljište, preko noći napravi zgradu i poslije se napravi prenamjena. A mi to na našoj djedovini ne možemo. Hvala lijepa.

Ante Plazonić, zastupnik u Skupštini Grada, postavlja pitanje:

Na slijedećoj Skupštini Grada će se raspravljati o GUP-u Sesvete, a ova rasprava ovdje će uvjetovati način na koji će glasati zastupnici. Oko ovog prijedloga GUP-a

SEKTOR ZA POSTUPAK IZRADE I DONOŠENJA DOKUMENATA PROSTORNOG UREĐENJA
TEL . (01) 658-5773 FAX . (01) 658-5847 ADRESA . Park Stara Trešnjevka 1 . 10000 Zagreb

postoji cijeli niz paradoksalnih situacija, kao što je primjer gospođe Marković. Gotovo je nevjerojatno, imajući u vidu da izrađivači GUP-a moraju poštivati pravila struke, ali isto tako, njihov posao je uvjetovan mišljenjima nadležnih ureda. Svi znamo da je prije nekoliko godina napravljena osnovna škola u Sesvetskim selima, da je kapacitirana na način da neće tako skoro trebati širiti kapacitete, da bijela kuga ionako lagano mete Hrvate i da neće tako brzo trebati širiti naselja kao što su se širila od rata ovamo, a sad imamo stagnaciju. Škola u Sesvetskim selima se sigurno još neće graditi u slijedećih dvadesetak godina, a što nam to govori – da GUP Sesveta zapravo odredi lokacije i zacementira ih za cijeli život. Da ljudi ne mogu koristiti zemlju iako je škola koja se trebala graditi na to zemljištu, već izgrađena. Isto je i sa prometnim koridorima. Niti su se izgradile ceste, niti išta pored njih. U ovom prijedlogu GUP-a je jasno vidljivo da nekih novih koridora, osim naše nesretne Branimirove, ne vidim prometnu povezanost između sjevernog južnog dijela Sesveta. Nužno je imati javnu vatrogasnu prostoru, ali nisam siguran je li prostor odgovarajuć. Taj prostor Sljemena bi zbilja trebao postati drugi centar Sesveta, trebalo bi ga urediti. Još jedan od paradoksa Sesveta je da policijsku postaju, kada netko želi blokirati, dovoljno je da preko Kašinske ceste prepriječi jedan kombi, i da policajci zajedno sa svim svojim vozilima, motorima i pištoljima ne mogu maknuti iz svoje postaje. Slažem se s gosp Dumančićem da se nekima ipak uvažavaju, i to po kratkom postupku, njihove primjedbe. Mi koji živimo u Sesvetama smo svjedoci da je u Sesvetama svaki dan šume sve manje, možda se na papiru još negdje i vidi, ali u stvarnosti suha stabla. Mislim da ćemo se ovim Planom morati ozbiljnije pozabaviti.

Ivica Fanjek, odgovara:

Što se tiče prometnog povezivanja sjevera i juga, Planom su predviđena tri nova prijelaza preko pruge, a to isto je potvrdila i studija. Mi sa stručnog stanovišta nemamo problema da treba napraviti prijelaze i gdje ih treba napraviti. Naravno da ih treba realizirati, dakle staviti ih u plan, jednogodišnji ili višegodišnji i onda realizirati. GUP nije prepreka da se realizira bilo koji od takvih prijelaza. Ove druge stvari koje se tiču same organizacije GUP-a i želje da se javni sadržaji dobro rasporede po cijelom Planu, naravno da smo mi u tom smislu i prilagodili Odluku i omogućili da javni sadržaji mogu biti dominantna namjena. Urbanizam bi bio vrlo jednostavan kada ne bi bilo još sa strane onih 300 pravila i raznih zakona koje govore kako se treba nešto činiti, i zato služe nadležni uredi kojima je specijalnost zakon. U tom smislu, mislim da više-manje idemo prema onom istom cilju, a to je da nepravde u ovom Planu bude što manje i zato je i ova Vaša diskusija vrlo dobrodošla i tako treba nastaviti.

Ante Plazonić, postavlja pitanje:

Ja se potpuno slažem da nadležni uredi moraju dati svoje mišljenje o nečemu. Ali, na način da se ozbiljno pozabave problematikom, a ne da kada dođe zahtjev, kažu da je tamo bilo predviđena škola i ostave takvu namjenu bez razmatranja. To nije način rješavanja problema. Nadležni ured je mogao sagledati situaciju i reći da imaju nedavno izgrađenu školu. To je primjer koji pokazuje praksu i ponašanje pojedinih ljudi u pojedinim gradskim uredima. Ljudi su egzistencijalno vezani uz tu parcelu. Ovako ne mogu ništa. Pitanje je jesu li se ljudi u nadležnim uredima ozbiljnije pozabavili problematikom.

Ivica Fanjek, odgovara:

Svi govorimo s težnjom da to sve ipak ide prema boljim projektnim rješenjima nego što smo imali prije. Mi smo razgovarali u mojoj kancelariji barem pola sata i doznali

SEKTOR ZA POSTUPAK IZRADE I DONOŠENJA DOKUMENATA PROSTORNOG UREĐENJA
TEL . (01) 658-5773 FAX . (01) 658-5847 ADRESA . Park Stara Trešnjevka 1 . 10000 Zagreb

ste sve što ja mislim. Ja sam vam probao sve te stvari prenijeti. Nema uopće problema da sada svi vi koji ste zainteresirani za određeni segment i kažete da ga sigurno dobro životno poznajete, da ga opišete i da ga date kao primjedbu u javnom raspravi. To je upravo i cilj te javne rasprave. Upravo ta ograničenja, kada se vidi da se neke stvari ne mogu napraviti zbog ograničenja proizlaze iz Odluke, omogućuju da slijedeća Odluka bude bolja. Da gradski zastupnici koji dižu ruku za to budu svjesni da je to jedno ograničenje. Dakle, ako želimo nešto novo, onda i ta ograničenja moraju biti nekakva drugačija. Prema tome, cilj svake javne rasprave je da se čuje druga strana, da se čuju druga mišljenja i da se proba naći nešto što je, u ovom trenutku, broj jedan što treba napraviti, mi s ove strane, vi sa ove strane, dakle da se omogući realizacija nekog projekta i da to bude odskočna daska da se uopće krene. Mi smo sada od Republike Austrije do ovdje prolazili gradom i gledali koliko ćemo kranova vidjeti. Nismo vidjeli ni jedan. Nisam vidio novu ciglu, paletu.. To je strašno. Naša životna profesija je omogućiti gradnju. Naša profesija nije neomogućiti gradnju. Ali omogućiti tako da ne bude spomenutih situacija da kažete – pogledajte što ste dozvolili susjedu da gradi neposredno pokraj mene. I tu dolazi do toga da je to balansiranje između prava susjeda, želje da se gradi grad i da se dobije na kvaliteti i da se zaradi i da se taj novac koji se zaradio uloži upravo u komunalni standard Sesveta jer je to izuzetno bitno. Ali nemojte očekivati da to može stručni izrađivač Plana riješiti. Mi pružamo nacrt koji je podloga na temelju koje će se dalje razgovarati i da se vidi bolje kraj ili barem nekakva stepenica koja vodi prema kraju.

Ivana Hlušička Mikac, postavlja pitanje:

Živim u Ulici Otona Ivekovića 25, k.č.br. 6589/5, spada u S zonu, s bruto površinom zgrade od 400 m2. Zgrada ima uporabnu dozvolu, ali dobila je uporabnu iako ima više od kvadrata koji su dozvoljeni zakonom. Imam terasu koju bih htjela zatvoriti, a obzirom da je premašena kvadratura za tu zgradu, ja ne mogu dobiti građevinsku dozvolu za to. Sama zgrada kao takva je izašla iz tih gabarita. Ima li smisla da pišem zahtjev za izmjenu GUP-a? Postoji li izuzeće da se ta čestica izvuče iz S zone i da se prenamjeni u M1 zonu? Hvala.

Ivica Fanjek, odgovara:

Naravno da ima smisla, ja Vas molim da date primjedbu. Primjedba će ionako biti proslijeđena, osim, normalno nama, mi ćemo i tražiti određene sugestije od nadležnog ureda koji izdaje lokacijske dozvole i tražit ćemo njihovo stajalište. Mi smo dobili jedno uputstvo da više ne radimo iznimke, da ih je bilo previše i da sada okrećemo jedan novi list i da želimo imati što manje iznimaka. Zašto? Zato jer je teško objasniti svaku iznimku. Svaka ova priča je, pogotovo kad je tražite iz Vašeg kuta, zašto Vi ne biste zatvorili svoju terasu? To se uopće ne može reći možete li ili ne možete dok ne dođete na teren i ne vidite. I onda možete imati stručni stav. Kada gledate strogo po nekim propisima, točno ste u ovoj dilemi koju ste i Vi rekli – ako je propis propis, onda nema šanse da dobijem što želim. Evo, ne bih Vas htio obeshrabrit, već predlažem da date primjedbu.

Ivana Hlušička Mikac, postavlja pitanje:

Već nekoliko godina pokušava riješiti problem. Uporabna dozvola je dana za zgradu koja ne odgovara gabaritima zgrade. Mi nismo ni pokrenuli proces legalizacije zgrade jer smatramo da imamo dozvolu za tu zgradu. Jesmo li mi ti koji moramo legalizirati tu zgradu, a zgrada ima uporabnu dozvolu od nadležnog ureda.

SEKTOR ZA POSTUPAK IZRADE I DONOŠENJA DOKUMENATA PROSTORNOG UREĐENJA
TEL . (01) 658-5773 FAX . (01) 658-5847 ADRESA . Park Stara Trešnjevka 1 . 10000 Zagreb

Marijana Sironić, odgovara:

Postojanje uporabne dozvole ne znači da se na toj zgradi naknadno nije interveniralo. Tako da je pitanje kako je moguće da je dobila uporabnu dozvolu na temelju građevinske dozvole, ako po njoj nije napravljena. S druge strane, mislim da Vam je jedini način bio upravo legalizacija kojom su se takve stvari rješavale. Ili ćete se vratiti u prvobitno stanje, ne znam da li je to uopće moguće nakon proteka vremena, ili nekakav ispravak te uporabne, stvarno ne mogu reći, trebala bih vidjeti i papire i sve ostale.

Ivana Hlušička Mikac, postavlja pitanje:

Ista gospođa je potpisala i građevinsku i uporabnu dozvolu.

Marijana Sironić, odgovara:

Kako ste utvrdili da kuća odstupa od uporabne dozvole?

Ivana Hlušička Mikac, postavlja pitanje:

Imam izvod iz katastarskog plana, zgrada strši. Imam nacrt koji ne odgovara izvedenom stanju.

Marijana Sironić, odgovara:

Trebalo bi pratiti kada je što nastajalo. Najpametnije rješenje je bilo predati zahtjev za legalizaciju. Onaj tko je dao uporabnu odgovara za to što je u tom trenutku dao. Imate puno građevina koje imaju uporabnu, a nakon te uporabne se interveniralo, bilo preraspodjelom prostora, bilo dogradnjom, zatvaranjem lođa itd. Svaki takav zahvat čini takvu građevinu nelegalnom, bez obzira što ona ima prethodno uporabnu dozvolu.

Ivana Hlušička Mikac, postavlja pitanje:

Nije rađena naknadno.

Marijana Sironić, odgovara:

Bio Vam je trenutak da to riješite legalizacijom, mislim da Vam to ne može riješiti plan.

Ivana Hlušička Mikac, postavlja pitanje:

Zašto moram plaćati legalizaciju ako je Ured izdao dozvolu za zgradu na kojoj naknadno nije ništa rađeno.

Marijana Sironić, odgovara:

Vi ste to gradili ili ste kupili takvu građevinu? Jeste li provjerili tog trena kada ste kupovali svu dokumentaciju? Svaki put kada netko radi neku pravnu radnju, osigura se s nekim stručnim osobama koje mu u tome pomažu, prema tome, ne možete nas ovog trenutka pitati za nešto u čemu nitko od nas nije sudjelovao niti Vam može odgovoriti. Tema Vam je legalizacija.

Ivana Hlušička Mikac, postavlja pitanje:

Tema nije legalizacija nego je tema da li je moguće da se izvrši prenamjena iz S zone u M.

Marijana Sironić, odgovara:

Vi predajte zahtjev, predajte primjedbu u javnoj raspravi. To je jedino što Vam možemo reći.

Željka Horvat, postavlja pitanje:

Moja mama je vlasnica zemljišta Selčina sjever. Više od 50 godina tamo je oznaka D2 i ništa se ne dešava s tim. Svaki put pišemo primjedbe. Prije 2 godine je bio natječaj za otkup zemljišta gdje smo se javili i spremni smo dati tu zemlju, ne po tržišnoj cijeni, već u bescjenje, da se konačno taj problem riješi. Nakon što smo se javili na natječaj,

SEKTOR ZA POSTUPAK IZRADE I DONOŠENJA DOKUMENATA PROSTORNOG UREĐENJA
TEL . (01) 658-5773 FAX . (01) 658-5847 ADRESA . Park Stara Trešnjevka 1 . 10000 Zagreb

bila su tri ponuđača, ali ništa se nije događalo. Rečeno nam je da je novac koji je bio za to rezerviran, potrošen. Gospodine Fanjek, Vi ste rekli da možemo doći kod Vas da vidimo mišljenja koja ste tražili od nadležnih ureda, da vidimo Vaš dopis i njihov odgovor. Može sutra? Dajte mi neki termin i broj telefona.

Joso Lauš, postavlja pitanje:

U Glavnoj ulici u Sesvetskim selima. Zanima me kada će se mijenjati granice GUP-a. Ja sam jedan od vlasnika parcela koje se nalaze na kraju Glavne ulice, prema Popovcu, vrlo atraktivno zemljište, bilo je ponuda za izgradnju teniskog igrališta, za jahaće staze, ali budući da investitor uvijek pita je li to u GUP-u, od toga ništa. Već 30 godina mi tražimo da se to uvrsti u GUP, ali uvijek dobijem odbijenicu. Radi se o 10ak jutara zemlje. To je jednostavno ispušteno iz GUP-a, ne znam kome je to odgovaralo. Zanima me kada će se to mijenjati. Hvala

Marijana Sironić, odgovara:

Mislim da sam već negdje na početku dala odgovor na to pitanje. PPGZ-om je utvrđena granica GUP-a. Zemljišta u PPGZ-u su također namijenjena i za gradnju i za ostale namijene. Ovog trenutka Vam ne mogu reći da će se pokrenuti postupak u kojem će se definirati nova granica i u kom će se utvrđivati nova građevinska područja. Ono što je novina novog Zakona i možda na neki način nada svima onima koji već dugo vremena čekaju promjenu građevinskih područja, je zakonska odredba koja kaže da ako se u roku od 5 godina ne konzumiraju građevinska područja, onda ona prestaju to biti, što znači da postoji mogućnost da se kroz preraspodjelu građevinskih područja to promijeni. Dakle, ne nužno granicom GUP-a, nego sa promjenom građevinskih područja unutar PPGZ-a. To u ovom trenutku nije još stupilo na snagu i vjerojatno će se događati pri izradi novog PPGZ-a, kada za to budu postojali uvjeti, podloge i sve ostalo.

Ivica Fanjek, odgovara:

Što se tiče D2, dio koji mi možemo napravit, mi ćemo sigurno napraviti, a to je odgovoriti na primjedbu prema Odluci o izradi plana i taj dio ćemo citirati. To je onaj okvir u kojem mi kao stručni izrađivač možemo sudjelovati. Nemam ništa protiv da dođete u Zavodu, s moje lijeve i desne strane su kolegice koje rade na tom Planu, Vi ćete dobiti uvid u sve to i mi ćemo Vam pomoći oko sastavljanja primjedbe.

Željka Horvat, postavlja pitanje:

U koje uredovno vrijeme primate stranke?

Ivica Fanjek, odgovara:

Od 08:30 do 16:30 h. Ponekad i kasnije pošto imamo takve rokove da radimo prekovremeno.

Ivica Bažan, postavlja pitanje:

Radi se o velikoj ljubičastoj zoni GUP-a Sesveta, Gospodarska zona Sesvete, sjever i jug. Gospodarska zona Sesvete – sjever ima 18 građevinskih ploča po prosjeku 2 hektara. Bilo bi zgodno naći sredstva da se ta gospodarska zona dovede svrsi. Šta nam vrijedi graditi stanova ako u njima nema tko stanovati i ako ga nema tko platiti? Idemo napraviti da ljudi imaju gdje raditi. Treba se pozabaviti tom ljubičastom zonom.

Ivica Fanjek, odgovara:

U ovom planu smo koeficijente koji se nalaze rubno povećali baš zato da omogućimo i stimuliramo uređenje te zone. Mi ne publiciramo tu zonu, mi se ne bavimo marketingom i sl. Postoje drugi GU koji to rade. Mi smo omogućili da tamo bude

SEKTOR ZA POSTUPAK IZRADE I DONOŠENJA DOKUMENATA PROSTORNOG UREĐENJA
TEL . (01) 658-5773 FAX . (01) 658-5847 ADRESA . Park Stara Trešnjevka 1 . 10000 Zagreb

gospodarska zona, napravljena su dva plana, jako je malo realizirano, postoje druge strategije koje se odnose na nekakve izmjene tih zona, dakle sve je to nekakva životna situacija, ali slažem se s Vama, uvijek je bio koncept taj da Sesvete baziraju svoj rast i ekonomsku snagu upravo na gospodarskoj zoni i očekivalo se da će gospodarski subjekti koji bježe iz centra grada Zagreba i kojima je to preskupo, da će se preseliti ovdje. Nažalost, propali su i oni koji su u centru grada Zagreba. Ali, to ne znači da ovo ne treba dalje razvijati. GUP grada Zagreba sigurno nije prepreka za to.

Građanin:

Imam jedan problem. Zemljište na kojem je napravljen stadion Croatia Sesvete je moje vlasništvo, gruntovno 1/1. Milan Bandić je sa Zvonkom Zubakom napravio reflektore, tribinu bez građevinske i lokacijske dozvole i imam pravomoćno rješenje za rušenje stadiona, ali se on ne ruši, ne znam zbog kojih razloga. To se neće moći legalizirati dok se meni ne isplati zemlja. Zapisnik se krivotvorio. Neki su isplaćeni, ja nisam. Meni je oduzeta zemlja. (Gospodin vrijeđa institucije).

Marijan Tomurad:

Nemojte vrijeđati nikoga, postoje institucije za rješavanje problema.

Ivica Fanjek, odgovara:

Grozno je slušati ovakve priče. S jedne strane, to je sadržaj koji bi svatko htio imati, stadion, reflektore…

Građanin:

Stadion ne može biti u centru Sesveta! Imamo Kraljevec gdje možemo graditi stadion.

Ivica Fanjek, odgovara:

Nemojte očekivati da se sve može riješiti GUP-om. Vidjeli ste da su svi ovi akti koji su Vama rađeni, da su rađeni bez poziva na GUP. Onaj dio koji mi možemo, i što bi trebalo raditi jest, kada se radi o sportu i rekreaciji, da se sagledaju sve potrebe koje se imaju u Sesvetama, ali i da se respektira ovo stanje o kojem Vi govorite i da se nađe prijelazno rješenje da se to napravi. Ako nikako drugačije ne ide, da se Vas isplati. Ali to je dio koji je normalan, za koji ja očekujem da će se tako raditi, ali ne može biti propisan GUP-om. Ja Vas i dalje molim da probate kod GU za prostorno uređenje doći sa svojim papirima i da probate dogovoriti da li postoji način da Vam se izađe u susret. Stvari treba riješiti na pravoj adresi.

Građanin:

Ja sam podnio zahtjev za isplatu 2008. godine i oni su rekli da je moj otac primio naknadu i da je on to potpisao.

Ivica Fanjek, odgovara:

Idite u GU za prostorno uređenje, imovinsko – pravni odjel.

Predsjednik Vijeća Gradske četvrti Marijan Tomurad, zahvaljuje g. Fanjeku na iscrpnom izlaganju i zaključuje da nema više pitanja, zahvaljuje svim sudionicima javne rasprave na sudjelovanju te podsjeća na mogućnost davanja primjedbi do kraja javne rasprave odnosno 23.04.2015. godine na način kao što je to detaljno obrazloženo u uvodnom izlaganju te zatvara javnu raspravu.

Javna rasprava završila je u 19:10 sati.

Zabilježila: Gordana Müller Mikić, dipl.ing.arh.

SEKTOR ZA POSTUPAK IZRADE I DONOŠENJA DOKUMENATA PROSTORNOG UREĐENJA
TEL . (01) 658-5773 FAX . (01) 658-5847 ADRESA . Park Stara Trešnjevka 1 . 10000 Zagreb

GUP SESVETA – izmjene i dopune 2015.

Javno izlaganje
četvrtak 16.04.2015. godine u 17:00 sati
„Plava dvorana“ Trg Dragutina Domjanića 6, Sesvete

POPIS PRISUTNIH

ime i prezime	institucija/ tvrtka	kontakt podaci (tel/mail)
Mirko Lukač	umirovljenik	
Ćwiltanijek	umirovljenik	
Hozjek Branko		ohozjek@gmail.com
IVAN VOLAR		092/2366417
JOSO LAUŠ	UMIROVLJENIK	098/524-587 01/2004-958
ANTE PLAZONIĆ		098/204-100
ANKICA MARKOVIĆ		091 5680080
ŠTEFICA NOVAK		TEL: 01/2001-107

ime i prezime	institucija/ tvrtka	kontakt podaci (tel/mail)
[illegible]		2005-508
IVICA BAŽANT		099/6770-569
Marija Galan	umirovljenica	098/1808980
Igrc Katica		2006-076
Sruk Božidar		098773 958 2986280
Sruk Željko		098/505-281
ADAM PAVLIĆ		091/4420658
[illegible]		098212081
SUNČANA FLANIK BLAŽEKOVIĆ	GSGZ	
ILIJA RAJIĆ	UMIROVLJENIK	091-4920090

ime i prezime	institucija/ tvrtka	kontakt podaci (tel/mail)
MARIJA KUBIK	UMIROVLJENIK	204 77 15
JOSIP MILETIĆ	"ZET"	josip.miletic@zet.hr
TIN TRSTENJAK		092/202-1063
Bakšaj Slavka		20 44 103
Tinodi Ljubica	umirovljenik	2047-161
MARGARETA SPAJIĆ	GU za postorno	margareta.spajic@zagreb.hr
Džemanović Vahid	— // —	0989771-952
GRAČAK IVAN	UMIROVLJENIK	099 2044895
KRISTINA MARTINEC		kristina.martinec08@gmail.com 098/901-1549
JOSIP SREBAČIĆ		098-623-240

ime i prezime	institucija/ tvrtka	kontakt podaci (tel/mail)
SLAVEN FILIPOVIĆ	HAC ONC	091 3000-808
IVAN KOVAČIĆ	ZASTUPNIK GRUPE GRAĐANA KOJA TRAŽI PRENAMJENU ZA IZGRADNJU KOMPLEKSA ZA STARE LJUDE NA 32800 M2	099 2488171
STJEPAN NEDELJKO	ZA M.O. SESV. SELNICA	091 5181717
BISERKA PANDEK	fizička osoba - građanin	091 5001672
Franjo Štefčić	za prostorno proširenje plmc zagrši za šašimu	098-1647-477
D. ZAGOTTA	PRIVATNO IZMJENA GUP-a	099 753 866
TUPEK LJUBICA	PUČKE OSOBE GRAĐENJA	2001-534
LUNJA ŠTEFICA	PUČKA OSOBA GRAĐANIN	098 2307727
FRANA PUŠKADIJA	GRADSKI URED ZA PROSTORNO UREĐENJE	frana.puskadija@zagreb.hr
MIRNA VRCA	GRADSKI URED ZA PROSTORNO UREĐENJE	mirna.vrca@zagreb.hr

ime i prezime	institucija/ tvrtka	kontakt podaci (tel/mail)
TOMISLAV ARALICA	Općinski sud u Sisku	TOMISLAV.ARALICA@FSB.HR
ŽELJKO BOŠNJAK	OPĆINSKI GRAĐANSKI SUD ZAGREB STALNA SLUŽBA SESVETE	0919317953
ELA PRIŽMIĆ	GU ZA PROSTORNO UREĐENJE	ela.prizmic@zagreb.hr
MAJA DUJO	GU ZA PROSTORNO UREĐENJE	maja.dujo@zagreb.hr
TEREZA MARKOVIĆ	GU ZA PROSTORNO UREĐENJE	tereza.markovic@zagreb.hr
KLARA GRGIĆ	GU ZA PROSTORNO	klara.grgic@zagreb.hr
DRAŽEN MARKOTA	VGČ SESVETE	
VIŠNJA KLJAJIĆ	UREĐ OVL. ARH. V. KLJAJIĆ SESVETE	visnja.kljajic@gmail.com
MARKO VUGREK	zemljana grupa d.o.o.	marko.zemljana@gmail.com
IVAN BAJKOVEC	građanin Sesvete	ivan.bajkovec@gmail.com

ime i prezime	institucija/ tvrtka	kontakt podaci (tel/mail)
MIROSLAV POLOVANEC	ZASTUPNIK U SKUPŠTINA GRADA	091-6008-666
VLADIMIR BEŠTAK	GU ZA STRATEGIJSKO PLANIRANJE I RAZVOJ GRADA	610 1789
Tupek Mijo	vječnik VMO - S. Selnica	098-1655-048.
ŽELJKA HORVAT		091/6105-150
VLADIMIR MARIĆ	Predsjednik VMO S. KRALJEVEC	092/207-21-97
FRANJO MIJIĆ	SLJEMENSKI 11 SESVETSKI KRALJEVAC	
IVANA HLUŠIČKA MIKAC	[illegible] Sesveta	091/5902725
SLAVEN VUKOBRAT	GU ZA PROSTORNO UREĐENJE	
DOMAGOJ SENTIĆ	GU ZA PROSTORNO UREĐENJE	
DRAGICA ŠALIN.	a za prostorno uređenje	098/9740883

ime i prezime	institucija/ tvrtka	kontakt podaci (tel/mail)
RADOSLAV DUMANČIĆ	VMO SESV. SOPNICA	098/227-509 [signature]
ŽELJKO BLAŽINOVIĆ	VIJEČNIK VGČ SESVETE	091/4570612 [signature]
KRAVARŠČAN ZLATKO	VARAŽDINSKAS 1036 SESVETE	[signature]
Nataša Vučkoš	VGČ Sesvete Ilanica	098/350033 [signature]
BRANKO FIURI	ZAGREB, ČRET 15.	MOB: 095/5000003
IVAN LONTAŽIĆ	ZZPUGZ	610-1799
ALEN PATUR	-II-	610 1745
ROLAND GAMBIROŽA	-II-	roland.gambiroza@gmail.com [signature]
TONI BILUŠ	GU ZA PROSTORNO	6585774 toni.bilus@zagreb.hr
ZLATKO PROSEC	-II-	091-5093092

ime i prezime	institucija/ tvrtka	kontakt podaci (tel/mail)
VEDRAN ŠTIMAC	TIT BIRO d.o.o.	099/514 9668
Zvonko Španić	umirovljenik	091 532 9237
Stjepan Bistrički	obrtnik	091 6363800
STJEPAN LONČARIĆ	UMIROVLJENIK	01-2077-046
[illegible]	[illegible]	1007236
[illegible]	UMIROVLJENIK	091 799 5682
MIRA GRAHAR	SLUŽBENIK	2007-236
Josip Valetić	VHO - Glavnica Donja liječnik - ginekolog KB Merkur	091-2194-999 Valetic.josip1@gmail.com
Robert Kujundžić	MITIJ GRADNJA	091 3610810
GORDANA MÜLLER MILIĆ	GU ZA PREDŠKOLSKO	gordana.mulk-milic@zagreb.hr

Ime i prezime	Institucija/tvrtka	Kontakt podaci (tel/mail)
MARIJAN TOMURAD	PREDSJEDNIK VGČ SESVETE	098 316 057
MARJANA SIRONIĆ	Gradski ured za prostorno uđenje	091 6585271
LIDIJA SEKOL	ZZPUGZ	098 279 863
IVICA [illegible]	-//-	
SABINA ŠABANOVIĆ	ZZPUGZ	01 610 1872
ZDRAVKO JAĆ	VGČ SESVETE	098 [illegible]

IZMJENE I DOPUNE
GENERALNOGA URBANISTIČKOG PLANA SESVETA 2015.

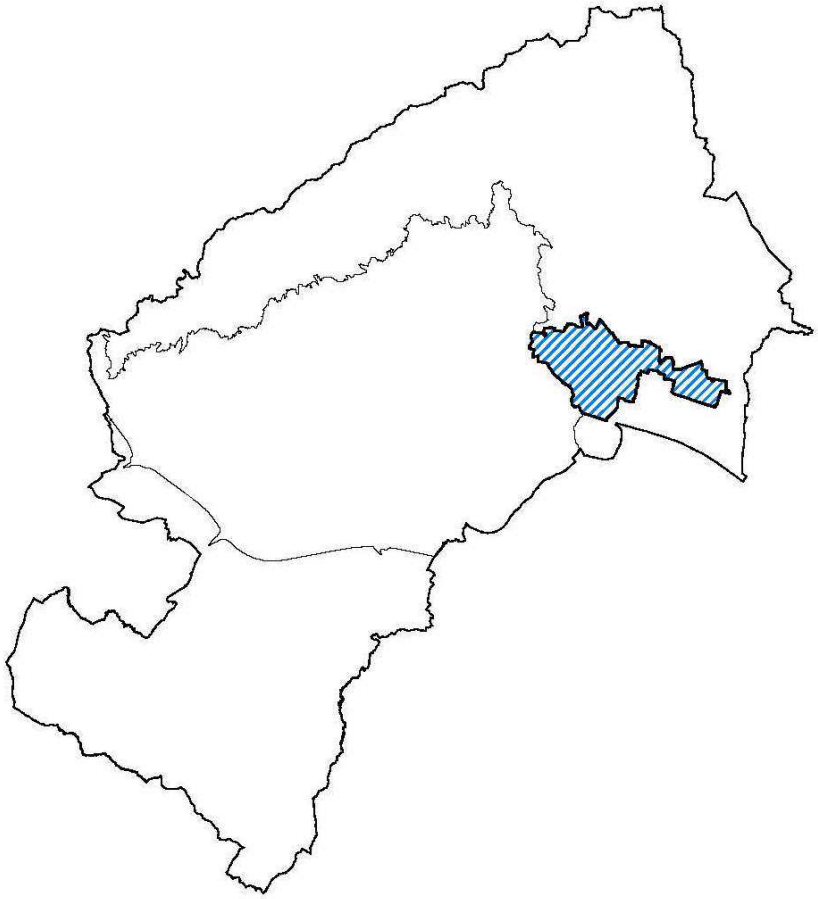

GRADSKI URED ZA PROSTORNO UREĐENJE, IZGRADNJU GRADA, GRADITELJSTVO, KOMUNALNE POSLOVE I PROMET
Sektor za postupak izrade i donošenja dokumenata prostornog uređenja, Park Stara Trešnjevka 1, 10 000 Zagreb

IZMJENE I DOPUNE
GENERALNOGA URBANISTIČKOG PLANA SESVETA 2015.

Postupak izrade i donošenja

Nositelj izrade:
Gradski ured za prostorno uređenje, izgradnju grada, graditeljstvo, komunalne poslove i promet
Sektor za postupak izrade i donošenja dokumenata prostornog uređenja

Stručni izrađivač Plana:
Zavod za prostorno uređenje Grada Zagreba

Odluka o izradi izmjena i dopuna GUP-a Sesveta

(Službeni glasnik Grada Zagreba 24/13 od 29. studenog 2013. godine)

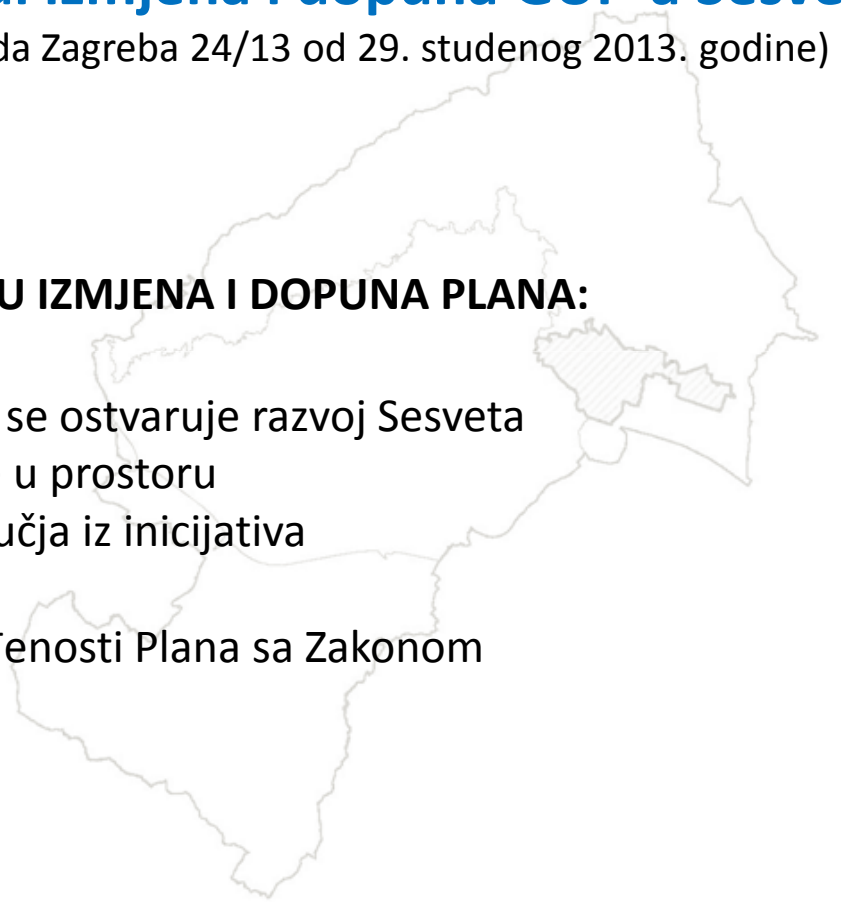

RAZLOZI ZA IZRADU IZMJENA I DOPUNA PLANA:

1. Projekti kojima se ostvaruje razvoj Sesveta
2. Podloge, stanje u prostoru
3. Tematska područja iz inicijativa
4. Legalizacija
5. Provjera usklađenosti Plana sa Zakonom

Prethodna rasprava

- ✓ Održana je u razdoblju **od 15. do 29. siječnja 2014. godine**, u svrhu pribavljanja mišljenja, smjernica i preporuka od strane pozvanih tijela i osoba.

- ✓ Pristigle zahtjeve za izradu izmjena i dopuna Plana obradio je stručni izrađivač Plana, Zavod za prostorno uređenje Grada Zagreba, koji je izradio **Nacrt prijedloga izmjena i dopuna Plana.**

- ✓ Nacrt prijedloga izmjena i dopuna Plana se uz Izvješće o prethodnoj raspravi dostavio gradonačelniku Grada Zagreba.

- ✓ Gradonačelnik Grada Zagreba utvrdio je **Prijedlog izmjena i dopuna Plana** za javnu raspravu te donio Zaključak o njegovom upućivanju u javnu raspravu.

Javna rasprava

- ✓ Održana je u razdoblju **od 16. do 30. lipnja 2014. godine.**
- ✓ Nositelj izrade Izmjena i dopuna Plana dostavio je **posebnu obavijest** o javnoj raspravi tijelima državne uprave, pravnim osobama s javnim ovlastima, gradskim upravnim tijelima te gradskim četvrtima.
- ✓ Nositelj izrade obavijestio je javnost **oglasom** u Večernjem listu i Jutarnjem listu te na web stranici Grada Zagreba.

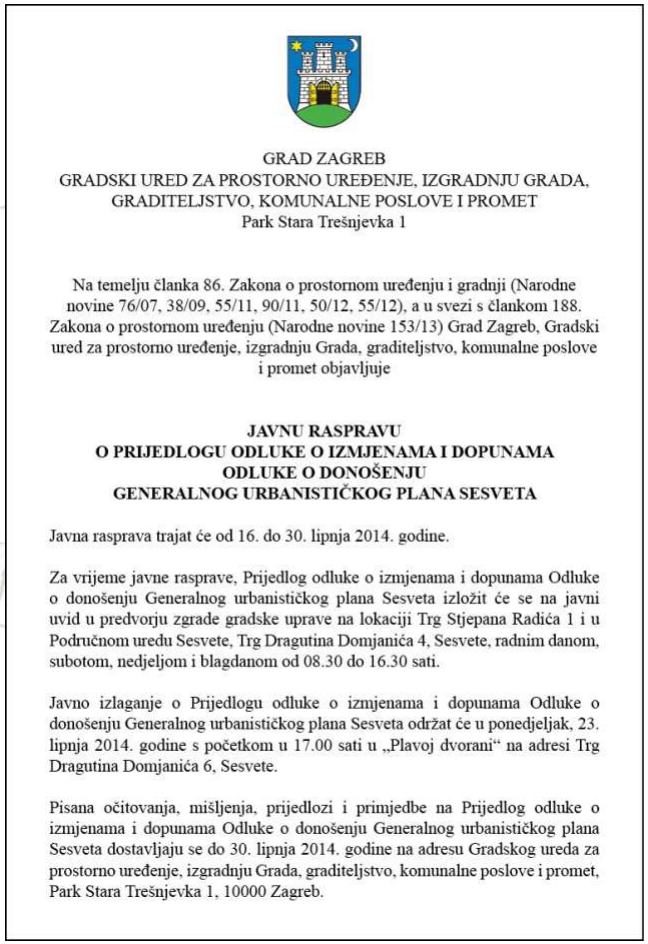

GRAD ZAGREB
GRADSKI URED ZA PROSTORNO UREĐENJE, IZGRADNJU GRADA, GRADITELJSTVO, KOMUNALNE POSLOVE I PROMET
Park Stara Trešnjevka 1

Na temelju članka 86. Zakona o prostornom uređenju i gradnji (Narodne novine 76/07, 38/09, 55/11, 90/11, 50/12, 55/12), a u svezi s člankom 188. Zakona o prostornom uređenju (Narodne novine 153/13) Grad Zagreb, Gradski ured za prostorno uređenje, izgradnju Grada, graditeljstvo, komunalne poslove i promet objavljuje

JAVNU RASPRAVU
O PRIJEDLOGU ODLUKE O IZMJENAMA I DOPUNAMA ODLUKE O DONOŠENJU GENERALNOG URBANISTIČKOG PLANA SESVETA

Javna rasprava trajat će od 16. do 30. lipnja 2014. godine.

Za vrijeme javne rasprave, Prijedlog odluke o izmjenama i dopunama Odluke o donošenju Generalnog urbanističkog plana Sesveta izložit će se na javni uvid u predvorju zgrade gradske uprave na lokaciji Trg Stjepana Radića 1 i u Područnom uredu Sesvete, Trg Dragutina Domjanića 4, Sesvete, radnim danom, subotom, nedjeljom i blagdanom od 08.30 do 16.30 sati.

Javno izlaganje o Prijedlogu odluke o izmjenama i dopunama Odluke o donošenju Generalnog urbanističkog plana Sesveta održat će u ponedjeljak, 23. lipnja 2014. godine s početkom u 17.00 sati u „Plavoj dvorani" na adresi Trg Dragutina Domjanića 6, Sesvete.

Pisana očitovanja, mišljenja, prijedlozi i primjedbe na Prijedlog odluke o izmjenama i dopunama Odluke o donošenju Generalnog urbanističkog plana Sesveta dostavljaju se do 30. lipnja 2014. godine na adresu Gradskog ureda za prostorno uređenje, izgradnju Grada, graditeljstvo, komunalne poslove i promet, Park Stara Trešnjevka 1, 10000 Zagreb.

Cjelovita programsko-prostorna studija središta Sesveta

Odlukom o izradi izmjena i dopuna GUP-a Sesveta, člankom 7., propisana je potreba izrade **Cjelovite programsko-prostorne studije središta Sesveta.**

Odabrani ponuditelj, tvrtka JURCONPROJEKT d.o.o., održala je **prezentaciju NPP Studije** VGČ Sesveta 6. studenog 2014.

Na temelju pristiglih očitovanja, mišljenja, prijedloga i primjedbi, odabrani izrađivač izradio je **elaborat KP Studije** koji je dostavljen 05. veljače 2015. VGČ Sesvete i Zavodu za prostorno uređenje Grada Zagreba, kao stručna podloga za izradu izmjena i dopuna Plana.

Pristigla očitovanja, mišljenja, prijedloge i primjedbe na Prijedlog izmjena i dopuna Plana obradio je stručni izrađivač Plana, Zavod za prostorno uređenje Grada Zagreba, te u suradnji s nositeljem izrade pripremio izvješće o javnoj raspravi.

U tijeku trajanja javne rasprave na adresu Gradskog ureda za prostorno uređenje, izgradnju Grada, graditeljstvo, komunalne poslove i promet pristigla su **368 podneska**, **raščlanjena na 627 primjedbi.**

prihvaća se	86	13,72
djelomično se prihvaća	146	23,29
ne prihvaća se	329	52,47
nije predmet ovog Plana	56	8,93
nema primjedbi	10	1,59
UKUPNO	627	100,0%

Budući da se Prijedlog izmjena i dopuna Plana na temelju prihvaćenih očitovanja, mišljenja, prijedloga i primjedbi u javnoj raspravi **promijenio na način određen člankom 93. Zakona** te iz razloga što sukladno članku 95., stavak 4, predstavničko tijelo **nije donijelo prostorni plan u roku od 6 mjeseci** od završetka javne rasprave, Prijedlog izmjena i dopuna Plana upućen je u ponovnu javnu raspravu.

Izvršno tijelo Grada Zagreba donijelo je Zaključak o utvrđivanju Prijedloga izmjena i dopuna Plana te o njegovom upućivanju u **ponovnu javnu raspravu.**

Ponovna javna rasprava

- ✓ Nositelj izrade obavijestio je javnost o provođenju ponovne javne rasprave objavom **oglasa** u Večernjem listu i Jutarnjem listu od **31. ožujka 2015. godine** te na web stranici Grada Zagreba.

- ✓ Nositelj izrade Izmjena i dopuna Plana dostavio je **posebnu obavijest** o ponovnoj javnoj raspravi tijelima državne uprave, pravnim osobama s javnim ovlastima, gradskim upravnim tijelima te gradskim četvrtima.



GRAD ZAGREB
GRADSKI URED ZA PROSTORNO UREĐENJE, IZGRADNJU GRADA, GRADITELJSTVO, KOMUNALNE POSLOVE I PROMET
Park Stara Trešnjevka 1

Na temelju članka 188. Zakona o prostornom uređenju (Narodne novine 153/13) Grad Zagreb, Gradski ured za prostorno uređenje, izgradnju Grada, graditeljstvo, komunalne poslove i promet objavljuje

PONOVNU JAVNU RASPRAVU O PRIJEDLOGU ODLUKE O IZMJENAMA I DOPUNAMA ODLUKE O DONOŠENJU GENERALNOGA URBANISTIČKOG PLANA SESVETA

Javna rasprava trajat će od 09. do 23. travnja 2015. godine.

Za vrijeme trajanja javne rasprave, Prijedlog odluke o izmjenama i dopunama Odluke o donošenju Generalnoga urbanističkog plana Sesveta izložit će se na javni uvid u predvorju zgrade gradske uprave na lokaciji Trg Stjepana Radića 1 i u Područnom uredu Sesvete, Trg Dragutina Domjanića 4, Sesvete, radnim danom, od 08:30 do 16:30 sati.

Javno izlaganje o Prijedlogu odluke o izmjenama i dopunama Odluke o donošenju Generalnoga urbanističkog plana Sesveta održat će se u četvrtak, 16. travnja 2015. godine s početkom u 17:00 sati u „Plavoj dvorani" na adresi Trg Dragutina Domjanića 6, Sesvete.

Očitovanja, mišljenja, prijedlozi i primjedbe na Prijedlog Odluke o izmjenama i dopunama Odluke o donošenju Generalnoga urbanističkog plana Sesveta upućuju se do 23. travnja 2015. godine na adresu Gradskog ureda za prostorno uređenje, izgradnju Grada, graditeljstvo, komunalne poslove i promet, Park Stara Trešnjevka 1, 10000 Zagreb.

Ponovna javna rasprava

Za vrijeme trajanja ponovne javne rasprave, Prijedlog odluke o izmjenama i dopunama Odluke o donošenju Generalnoga urbanističkog plana Sesveta izložen je na **javni uvid u predvorju zgrade gradske uprave na lokaciji Trg Stjepana Radića 1 i u Područnom uredu Sesvete, Trg Dragutina Domjanića 4, radnim danom od 08:30 do 16:30 sati.**



Ponovna javna rasprava

- ✓ Održava se **u razdoblju od 09. do 23. travnja 2015.**

- ✓ Pisana očitovanja, mišljenja, prijedlozi i primjedbe na Prijedlog odluke o izmjenama i dopunama Odluke o donošenju Generalnoga urbanističkog plana Sesveta upućuju se **do 23. travnja 2015. godine** na adresu Gradskog ureda za prostorno uređenje, izgradnju Grada, graditeljstvo, komunalne poslove i promet, Park Stara Trešnjevka 1, 10000 Zagreb.



Hvala na pažnji!

GRADSKI URED ZA PROSTORNO UREĐENJE, IZGRADNJU GRADA, GRADITELJSTVO, KOMUNALNE POSLOVE I PROMET
Sektor za postupak izrade i donošenja dokumenata prostornog uređenja, Park Stara Trešnjevka 1, 10 000 Zagreb



GENERALNI URBANISTIČKI PLAN SESVETA
IZMJENE I DOPUNE 2015.
PRIJEDLOG PLANA ZA PONOVNU JAVNU RASPRAVU

Nositelj izrade izmjena i dopuna:

GRADSKI URED ZA PROSTORNO UREĐENJE, IZGRADNJU GRADA, GRADITELJSTVO, KOMUNALNE POSLOVE I PROMET

Sektor za postupak izrade i donošenja dokumenata prostornog uređenja

Park Stara Trešnjevka 1, 10 000 Zagreb

Stručni izrađivač prijedloga plana:

ZAVOD ZA PROSTORNO UREĐENJE GRADA ZAGREBA

Ulica Republike Austrije 18, 10 000 Zagreb

POLAZIŠTA

- **Odluka o donošenju Generalnoga urbanističkog plana Sesveta (Sl. gl.GZ 14/03, 17/06, 1/09 i 7/13)**

- **Odluka o izradi Izmjena i dopuna Generalnoga urbanističkog plana Sesveta - donesena na 9. sjednici Skupštine Grada Zagreba 29. studenog 2013. (Sl. gl.GZ 24/13) – ciljevi:**

  - preispitivanje i osiguranje sadržaja društvene i javne namjene;
  - očuvanje i unapređenje mreže prometnih, infrastrukturnih i energetskih koridora
  - **zaštita i očuvanje šume i šumskog zemljišta**, očuvanje zaštićenih prirodnih vrijednosti očuvanje kontinuiteta i integriteta javnih zelenih površina (javni park, gradske park-šume);
  - zaštita kulturnih dobara;
  - cjelovito sagledavanje i detaljnije planiranje središta Sesveta;
  - preispitivanje planskih uvjeta za provedbu javnih natječaja i izradu UPU-a;
  - zaštita nestabilnih padina (IV. kategorija stabilnosti prema PPGZ-u).

OBUHVAT IZMJENA I DOPUNA

- **Obuhvat izmjena i dopuna istovjetan je obuhvatu GUP-a, utvrđen Prostornim planom Grada Zagreba, površine oko 1.816 ha**

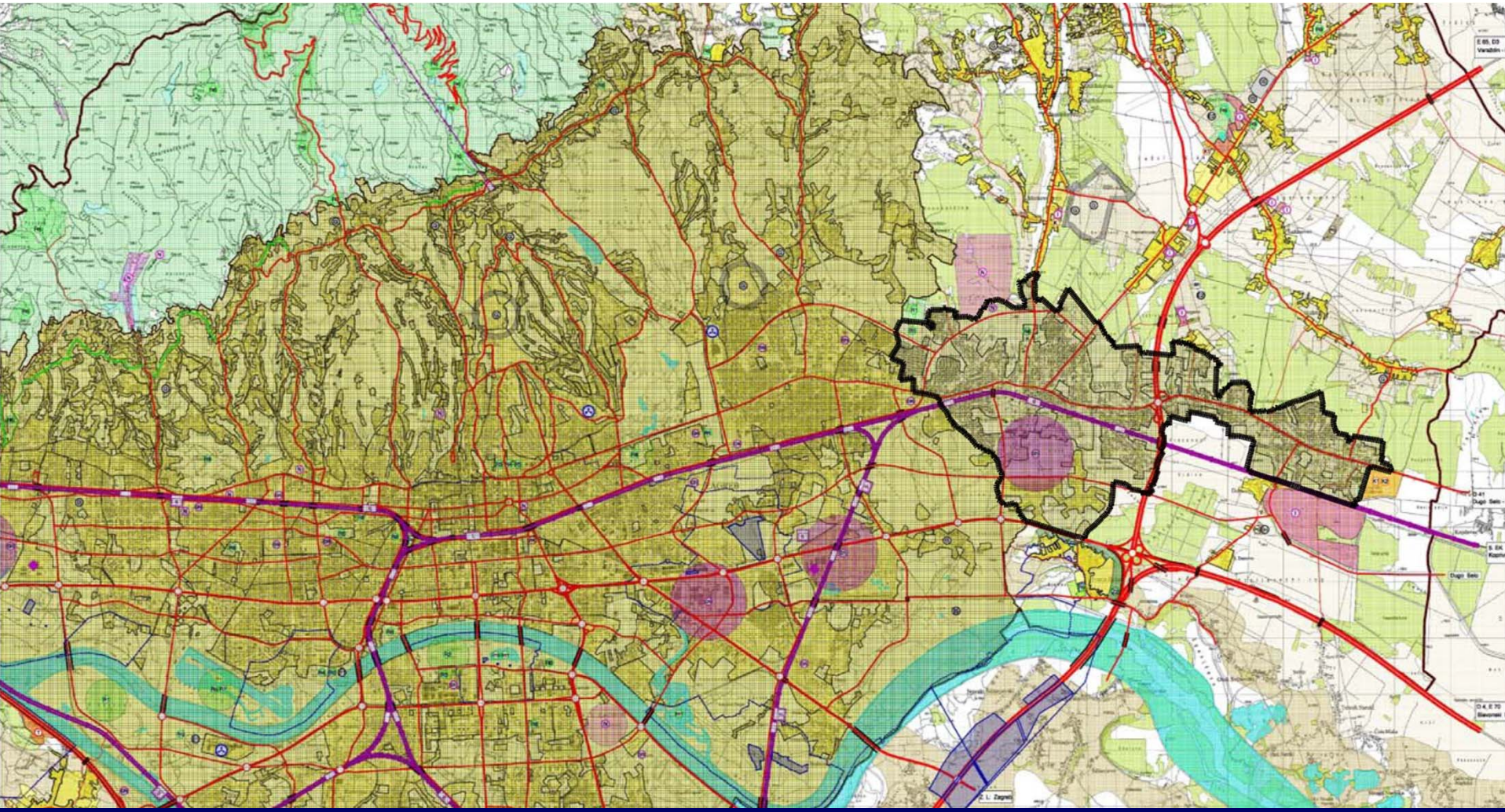

JAVNA RASPRAVA 16.06. 2014. -30.06.2014

Lokacije pristiglih 301 primjedba – 617 upita

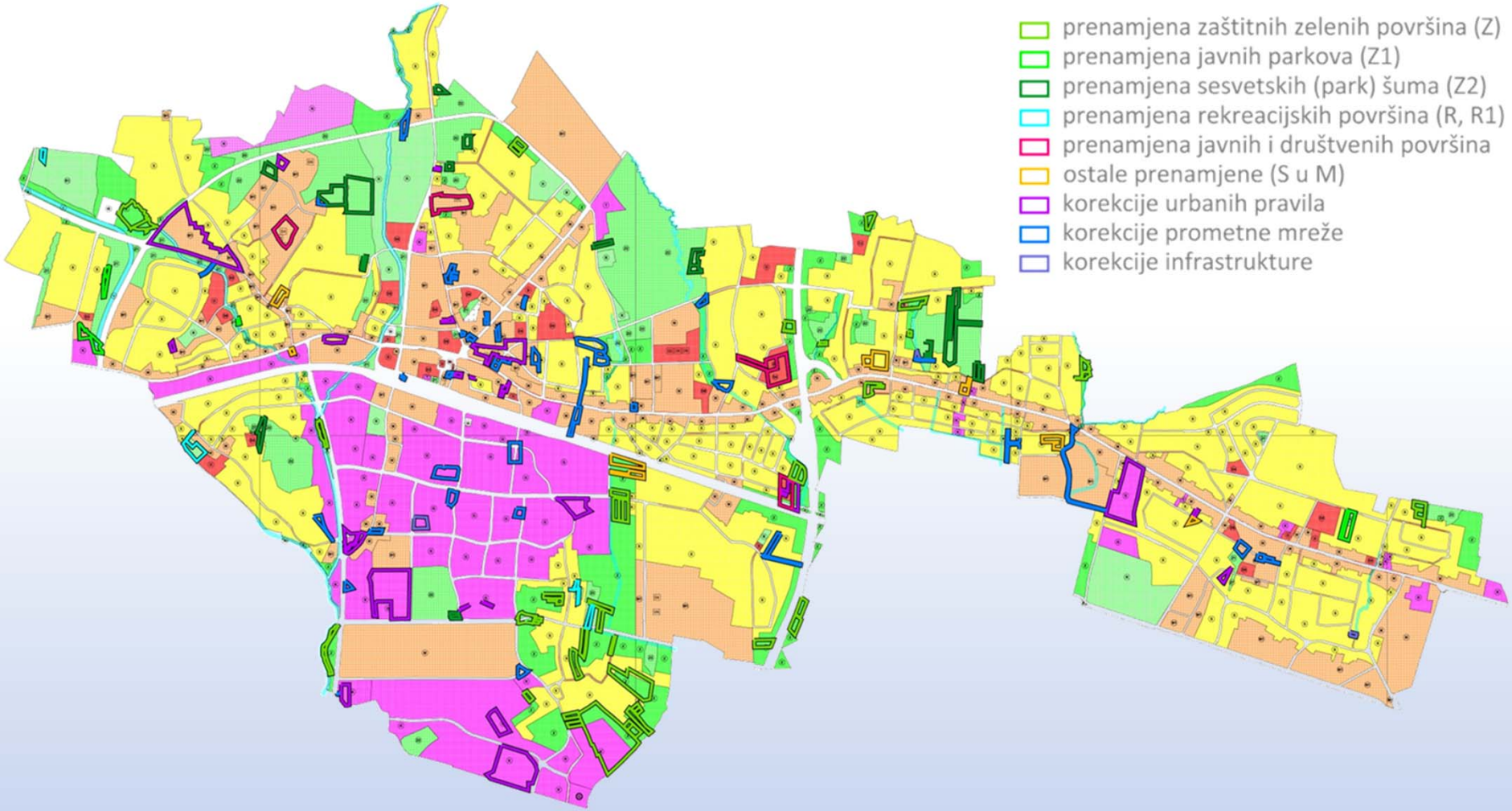

JAVNA RASPRAVA 16.06. 2014. -30.06.2014

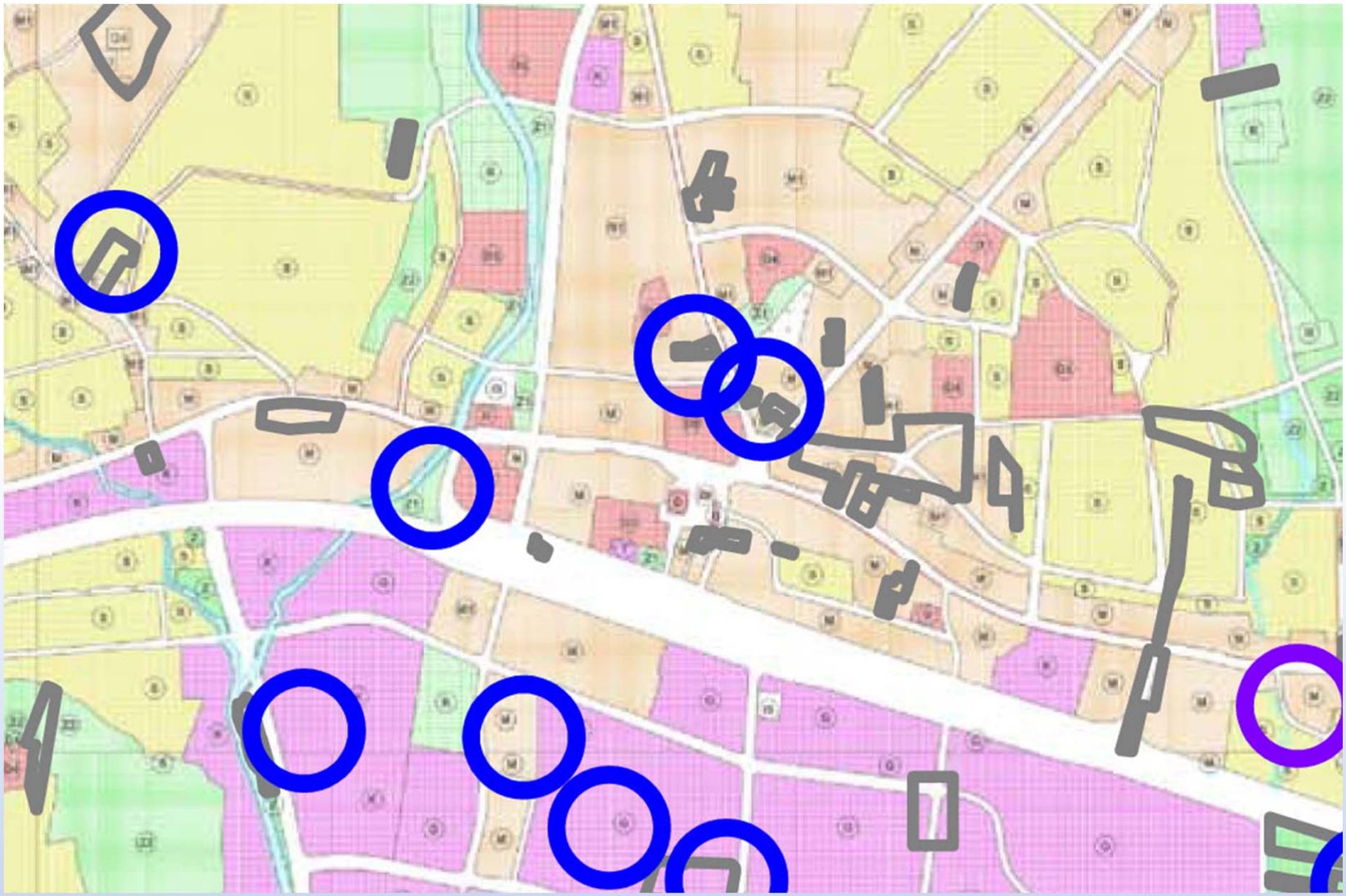

JAVNA RASPRAVA 16.06. 2014. -30.06.2014

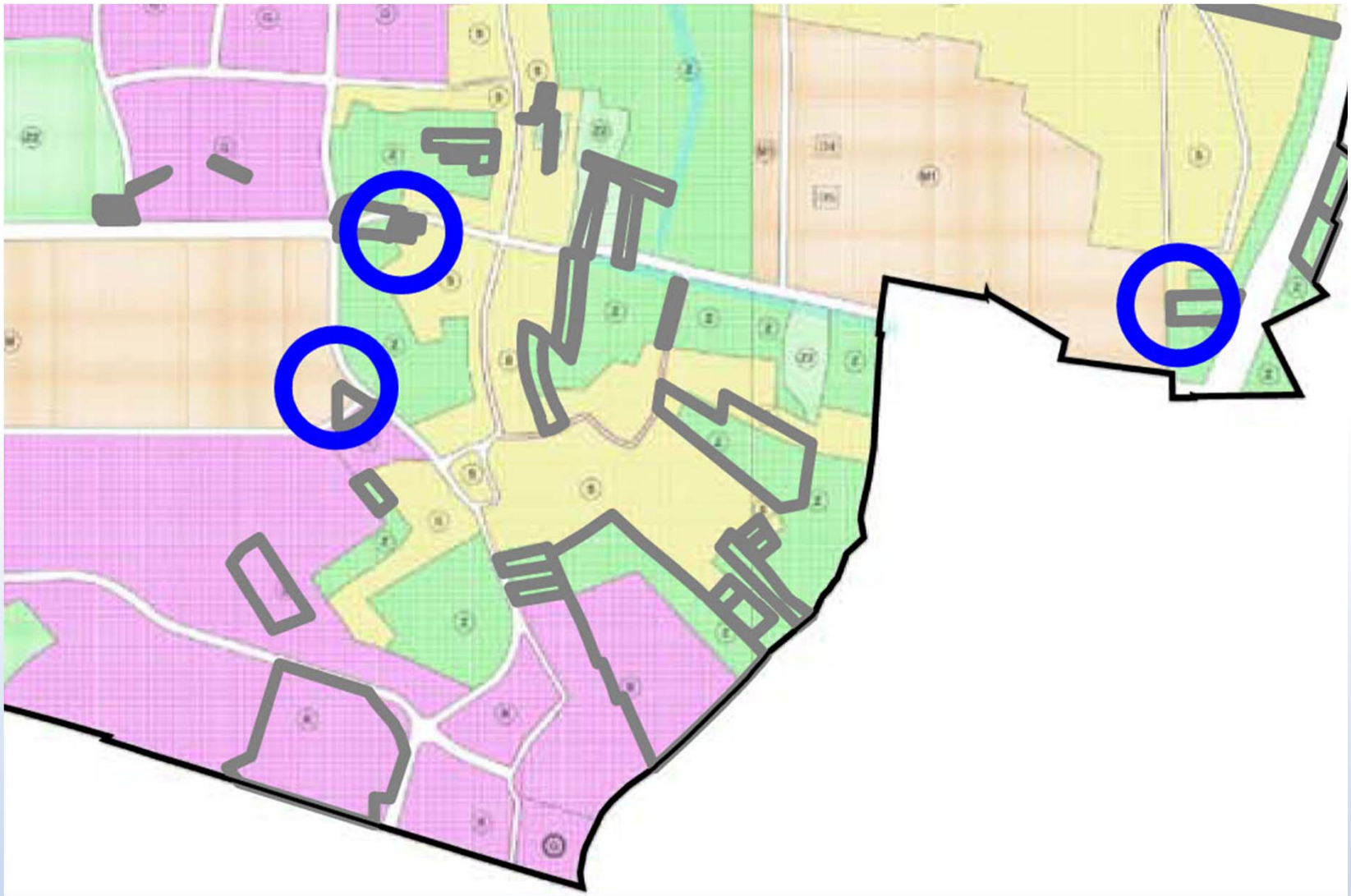

JAVNA RASPRAVA 16.06. 2014. -30.06.2014

Promjene na kartografskim prikazima temeljem prihvaćenih primjedbi

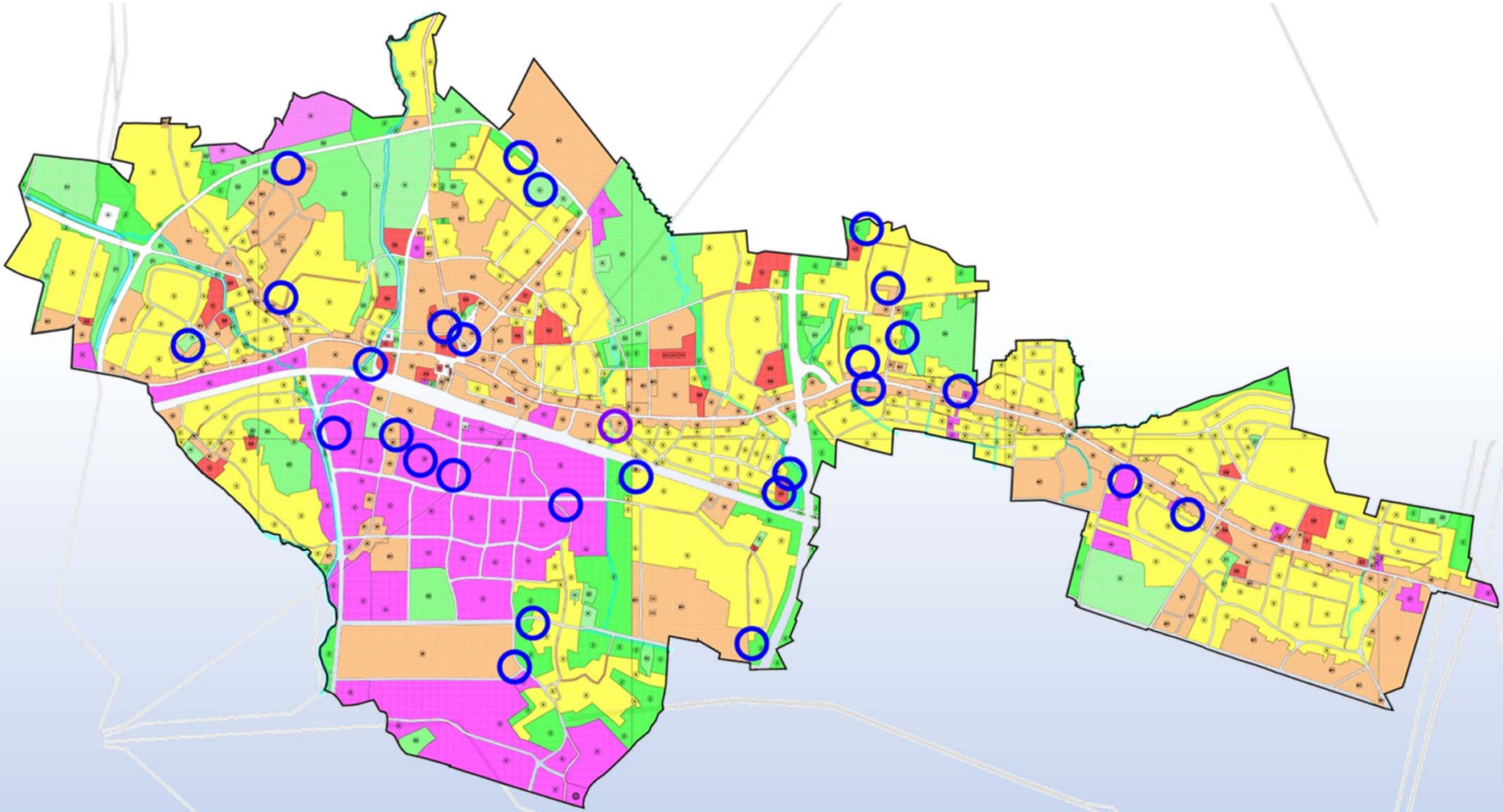

JAVNA RASPRAVA 16.06. 2014. -30.06.2014

U javnoj raspravi u lipnju 2014. obrađeno je:

- 24 primjedbe prema posebnoj obavijesti KLASA: 350-07/12-002/325 raščlanjene na 110 upita
- 277 pojedinačnih primjedbi raščlanjenih na ukupno 507 upita

(311 klasa, 3 iz knjige primjedbi, 19 urudžbiranih na GUP Zagreba, 56 izdvojenih jer se ne odnose na GUP Sesveta)

PRIMJEDBE PREMA POSEBNOJ OBAVIJESTI

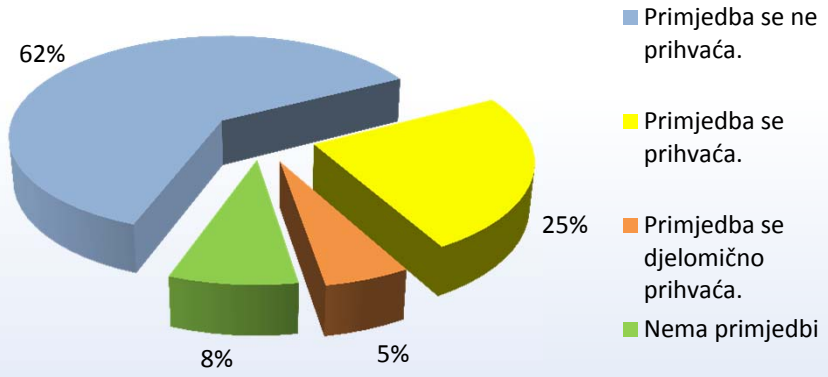

Primjedba se ne prihvaća.	68	61,8%
Primjedba se prihvaća.	27	24,5%
Primjedba se djelomično prihvaća.	6	5,5%
Nema primjedbi	9	8,2%
Ukupno	110	100,0%

POJEDINAČNE PRIMJEDBE - UKUPNO

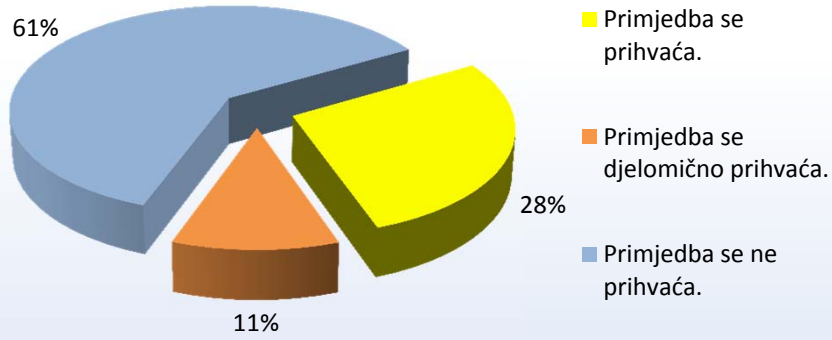

Primjedba se prihvaća.	142	28,0%
Primjedba se djelomično prihvaća.	55	10,8%
Primjedba se ne prihvaća.	310	61,1%
Ukupno	507	100,0%

JAVNA RASPRAVA 16.06. 2014. -30.06.2014

Od ukupno obrađenih 507 pojedinačnih upita (277 podnesaka) izdvojene su 2 cjeline:

- 296 upita (116 podnesaka) povezanih s temama **Hrvatske udruge za zaštitu od elektromagnetskog zračenja** - HUZEZ – tzv. „primjedbe tematski vezane na čl.45. - Antene“

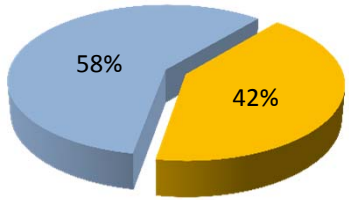

- 211 upita (161 ponesak) - ostalih različitih podnositelja

POJEDINAČNE PRIMJEDBE TEMATSKI VEZANE UZ ČL. 45. „ANTENE”

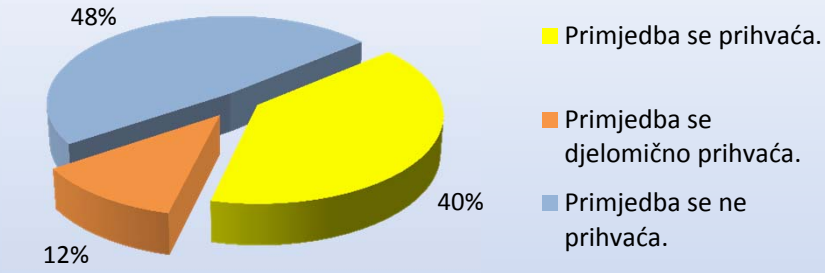

POJEDINAČNE PRIMJEDBE OSTALIH RAZLIČITIH PODNOSITELJA

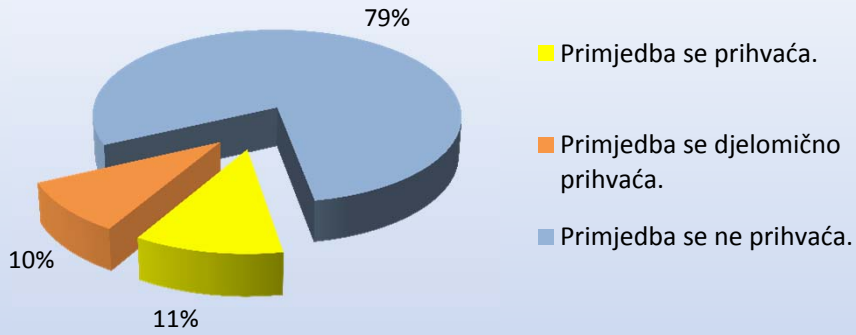

JAVNA RASPRAVA 16.06. 2014. -30.06.2014

Tematska analiza primjedbi

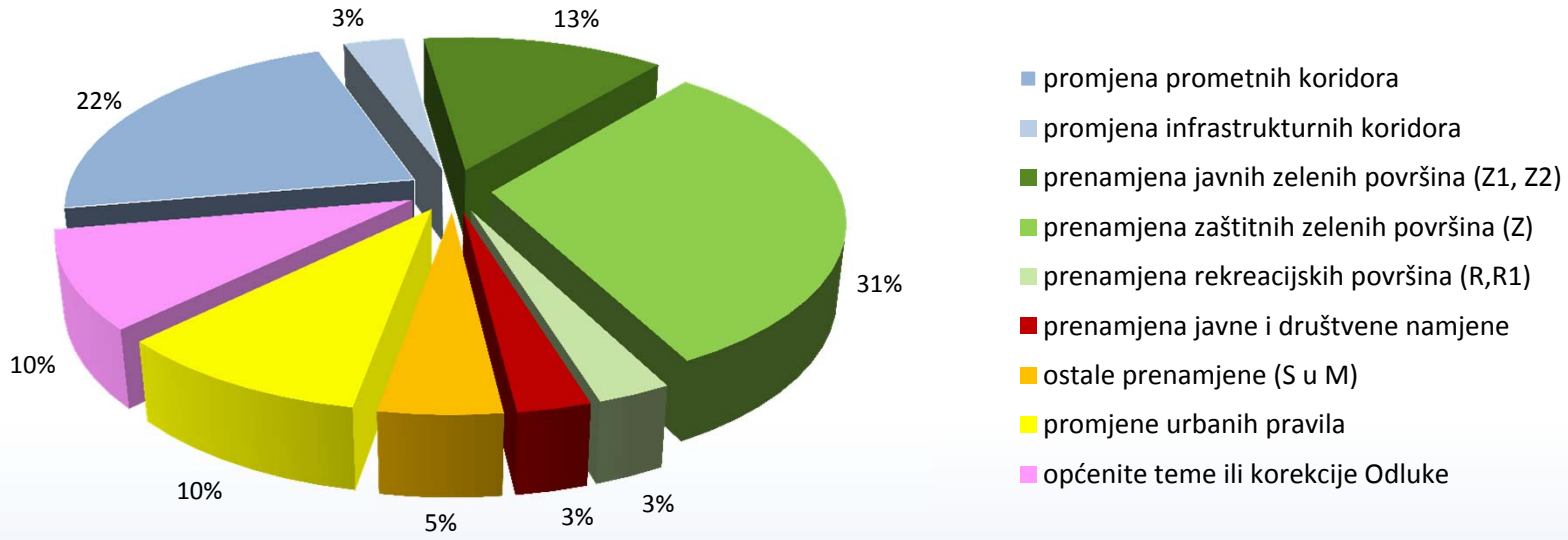

POJEDINAČNE PRIMJEDBE - BEZ PRIMJEDBI NA ČL.45		
promjena prometnih koridora	47	22,3%
promjena infrastrukturnih koridora	7	3,3%
prenamjena javnih zelenih površina (Z1, Z2)	28	13,3%
prenamjena zaštitnih zelenih površina (Z)	66	31,3%
prenamjena rekreacijskih površina (R,R1)	6	2,8%
prenamjena javne i društvene namjene	6	2,8%
ostale prenamjene (S u M)	10	4,7%
promjene urbanih pravila	21	10,0%
općenite teme ili korekcije Odluke	20	9,5%
Ukupno	211	100,0%

POJEDINAČNE PRIMJEDBE TEMATSKI VEZANE UZ ČL. 45. "antene"		
izmjene i dopune članka 45.	138	46,6%
izdvajanje jednonamjenskih građevina - prenamjena M,M1 u D	56	18,9%
prenamjena središta Sesveta M u M1	35	11,8%
izmjene i dopune članka 64. - primjena urbanog pravila 2.1.	35	11,8%
izmjene i dopune članka 75. - zaštita stabala u Bjelovarskoj i Bribirskoj	32	10,8%
Ukupno	296	100,0%

LEGALIZACIJE

Od 1708 zahtjeva za donošenjem rješenja o izvedenom stanju koje je potrebno obraditi u kontekstu Zaključka o odgodi donošenja rješenja o izvedenom stanju
- **samo 30** se odnosi na područje GUP-a Sesveta - oko 2 %

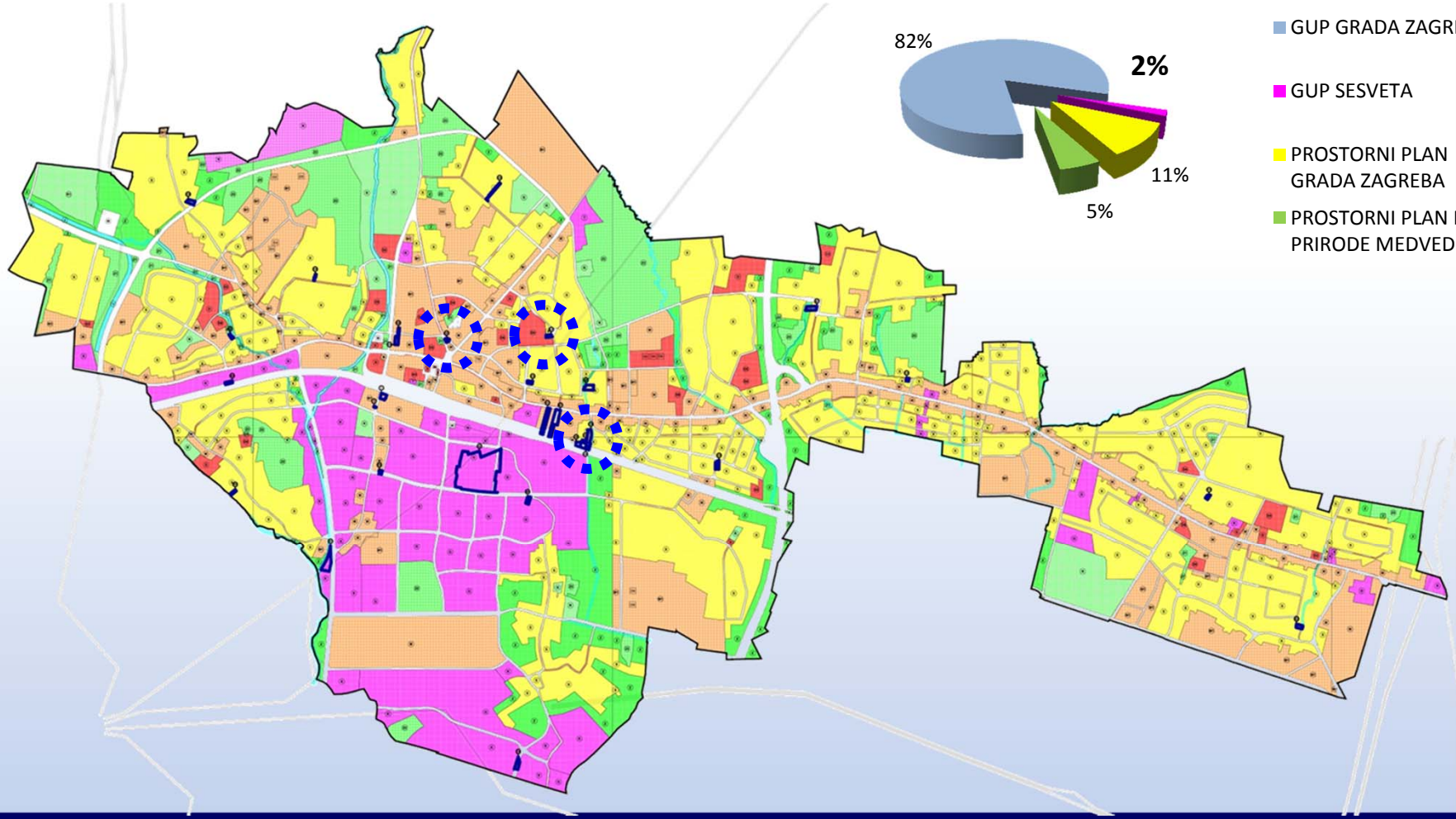

LEGALIZACIJE

Zahtjevi za donošenjem rješenja o izvedenom stanju na području GUPa Sesveta prema pretpostavljenoj zapreci ozakonjenju

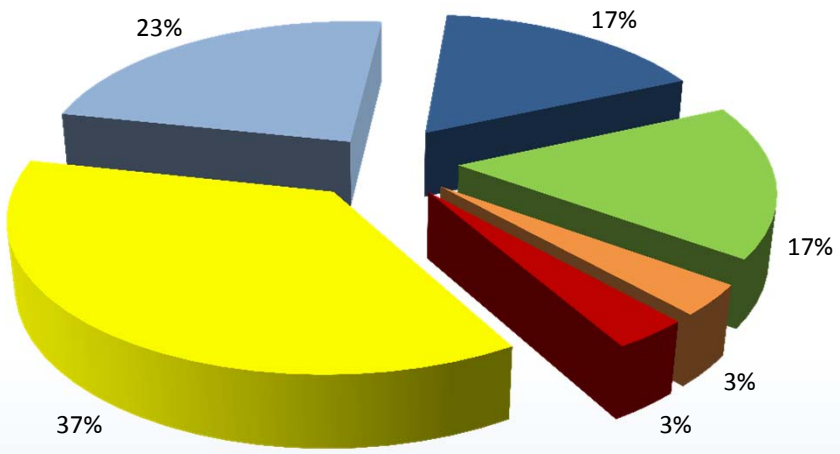

Nije jasan zahtjev - nije utvrđena planska zapreka	11	36,7%
Prometni koridor	7	23,3%
Koridor željeznice	5	16,7%
Koridor potoka - vodno dobro	5	16,7%
Dalekovod	1	3,3%
Javna i društvena namjena	1	3,3%
Ukupno	30	100,0%

Od 30 zahtjeva za 3 lokacije je utvrđena potreba i prihvaćena izmjena i dopuna Plana:

- Prenamjena D u S kod Osnovne škole Sesvete
- Korekcija koridora planiranog prometnog spoja Kašinske i Varaždinske ulice
- Brisanje tehničke greške na karti 1. Korištenje i namjena prostora – preostalog sivog koridora posebnog režima dalekovoda na karti ZG-29

Za zahtjeve kojima je pretpostavljena zapreka infrastrukturni koridor nije bilo moguće provesti izmjene bez suglasnosti i uputa nadležnih javnopravnih tijela.

IZMJENE I DOPUNE 2015. - NAGLASCI

1. **STRATEŠKI CILJEVI RAZVOJA** Badel - Sljeme
2. **JAVNA I DRUŠTVENA NAMJENA** Središte Sesveta, pojedine lokacije
3. **MJERE PROVEDBE PLANA** Javni natječaji, Gradski projekti, UPU-i
4. **PROMET I INFRASTRUKTURA** Usklađenje sa stanjem u prostoru
5. **GOSPODARENJE OTPADOM** reciklažna dvorišta
6. **POVRŠINE POSEBNE NAMJENE** zaštitna zona je brisana
7. **ZAŠTITA PRIRODE I KULTURNIH DOBARA** Studija DZZP

STRATEŠKI CILJEVI RAZVOJA

Transformacija prostora - kompleks Badel



STRATEŠKI CILJEVI RAZVOJA

Transformacija prostora - kompleks Badel

2013.

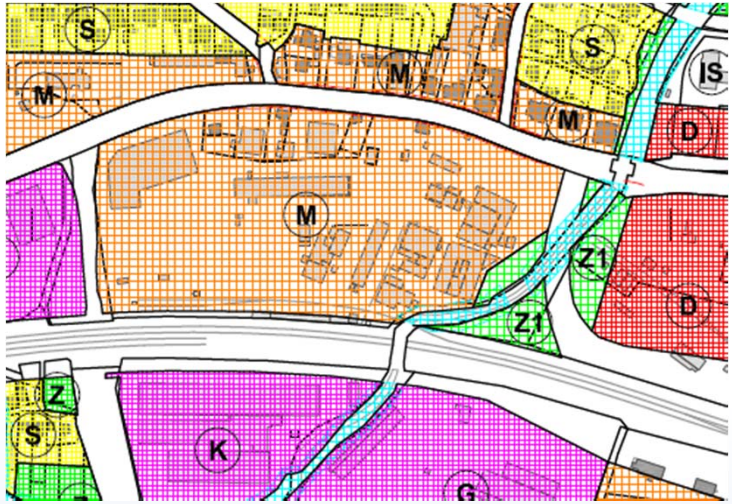

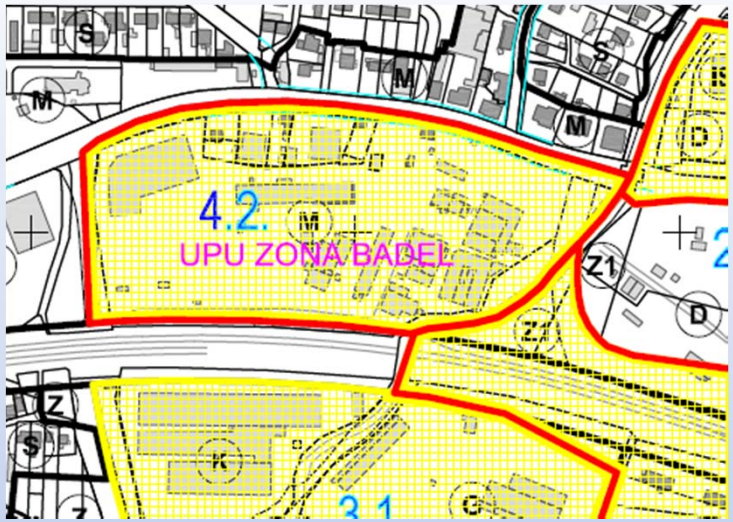

2015.

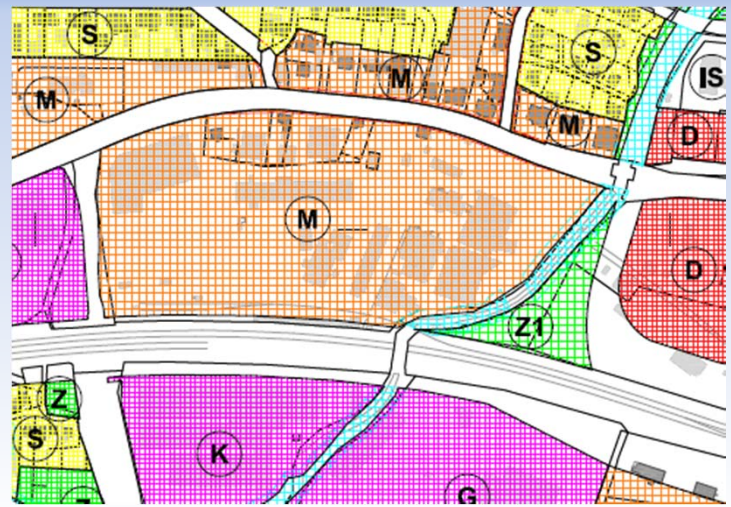

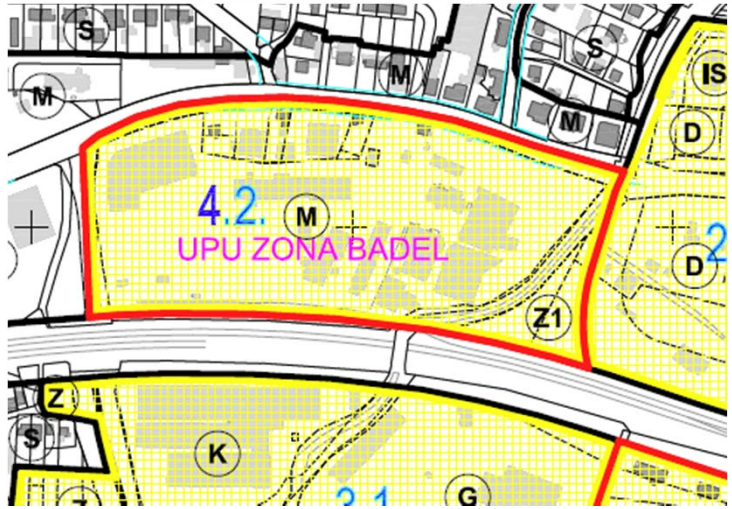

STRATEŠKI CILJEVI RAZVOJA





SESVETSKI COCKTAIL
urbanističko - arhitektonska studija Badel Sesvete - de Architekten Cie. - 03. veljače 2012.



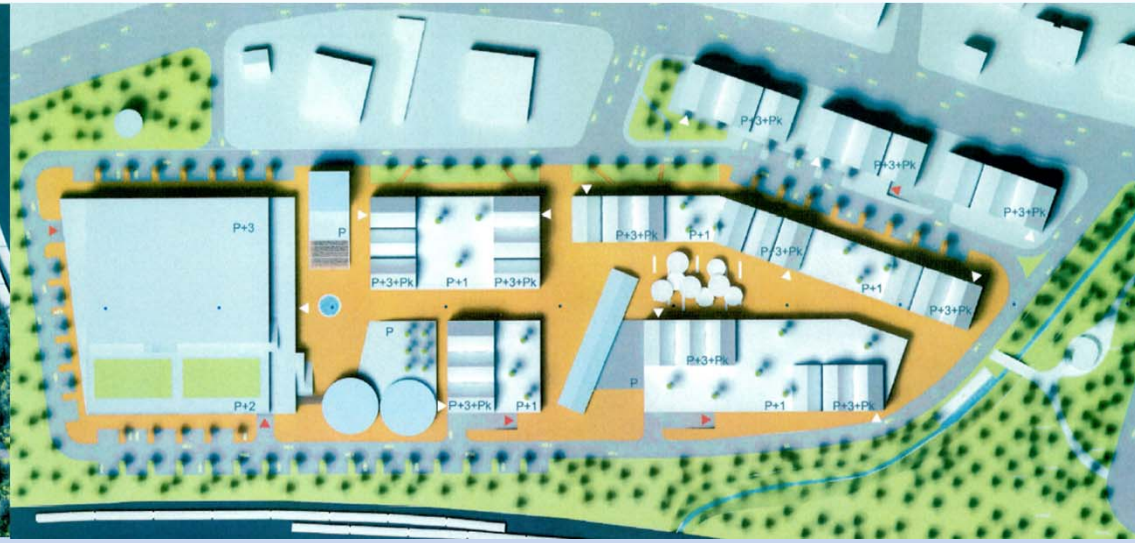

STRATEŠKI CILJEVI RAZVOJA



cjelovita programsko – prostorna studija središta Sesveta

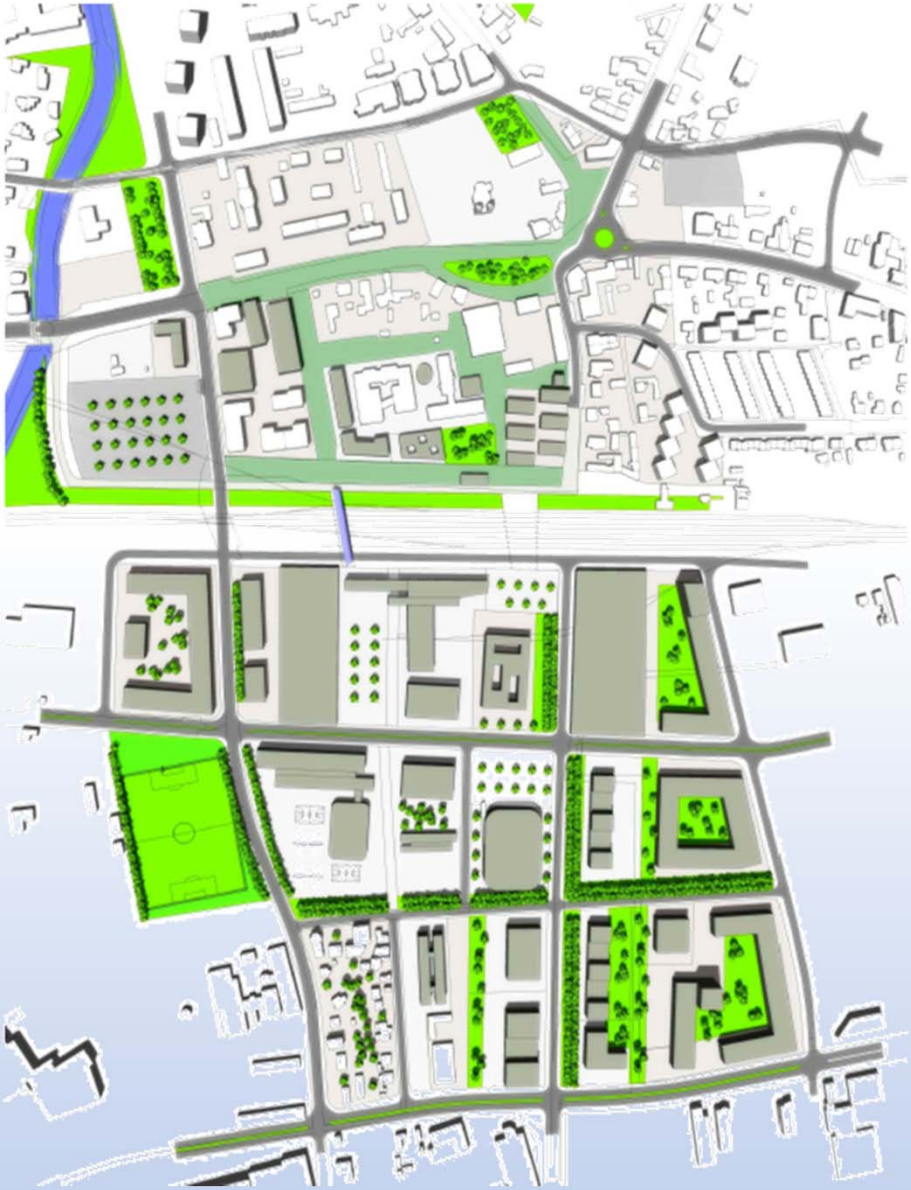





KONAČNI PRIJEDLOG
CJELOVITA PROGRAMSKO - PROSTORNA STUDIJA SREDIŠTA SESVETA
NARUČITELJ: GRAD ZAGREB

STRATEŠKI CILJEVI RAZVOJA

Prostor bivše tvornice Sljeme

2013.

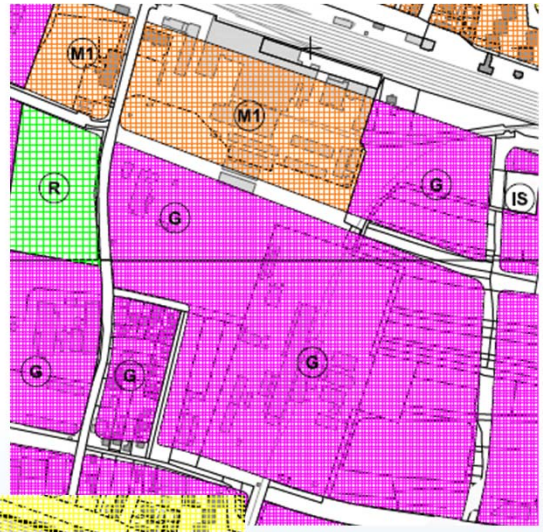

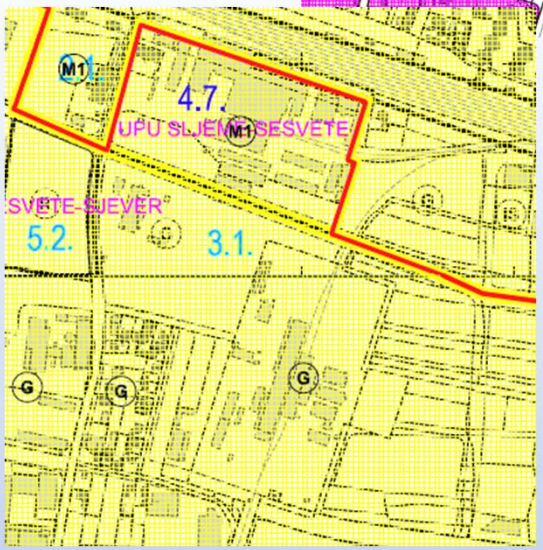

Bivša tvornica unutar UPU gospodarska zona Sesvete - sjever

2014.

Mješovita namjena uz Kelekovu ulicu

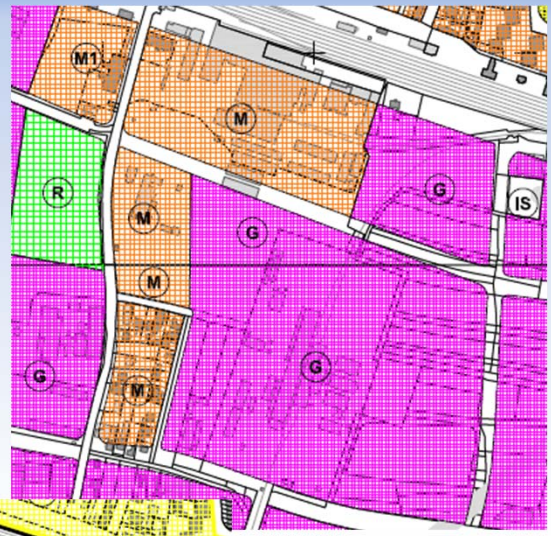

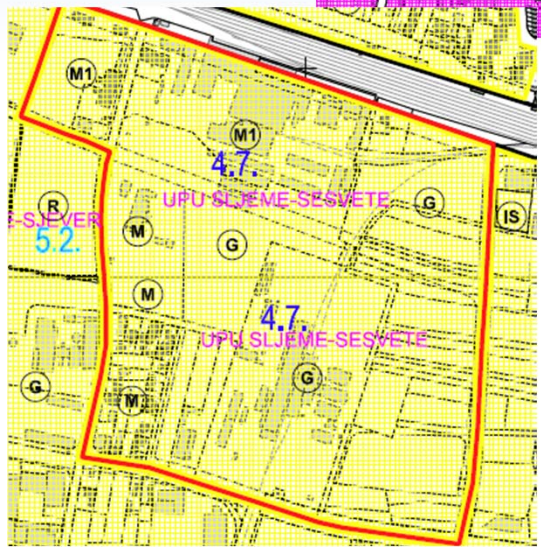

Proširen obuhvat UPU Sljeme - Sesvete

STRATEŠKI CILJEVI RAZVOJA

Prostor bivše tvornice Sljeme

Postupanje

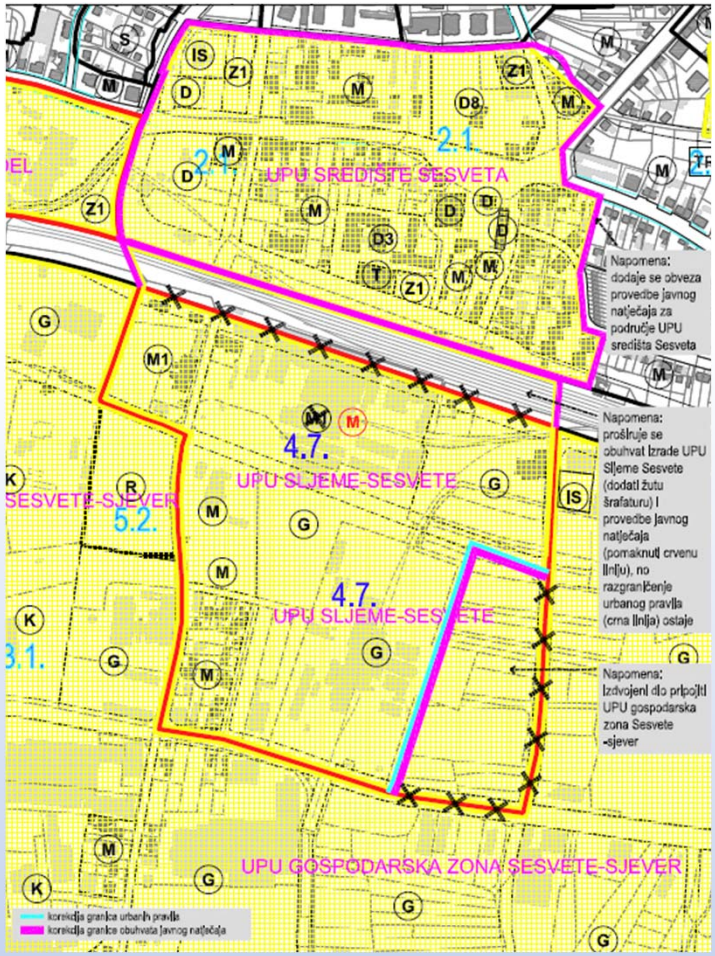

2015.

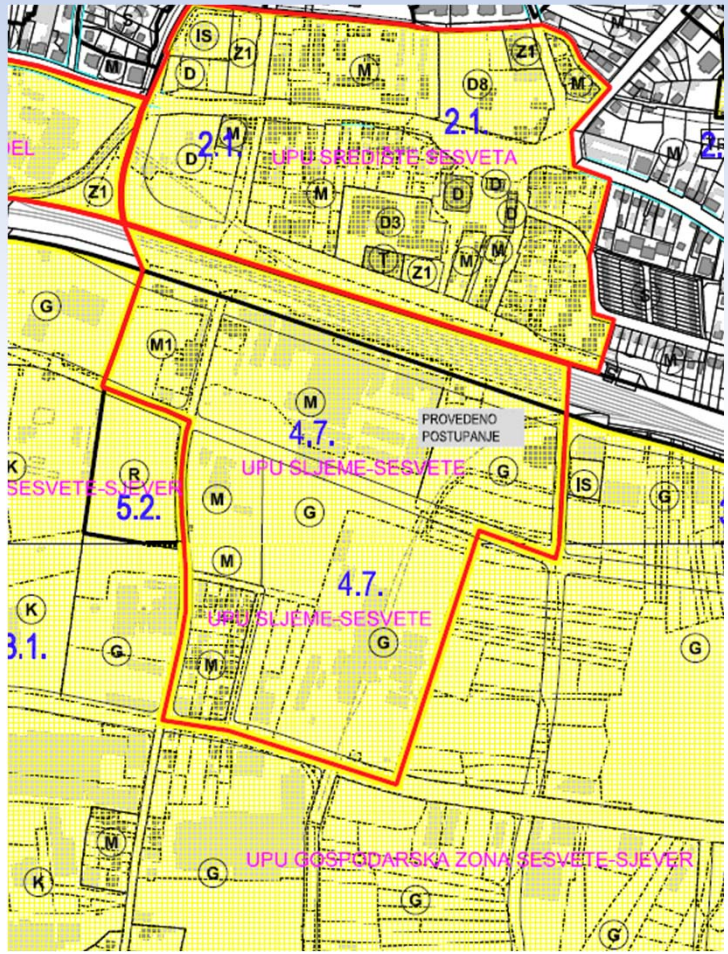

JAVNA I DRUŠTVENA NAMJENA

Središte Sesveta



JAVNA I DRUŠTVENA NAMJENA

2013.

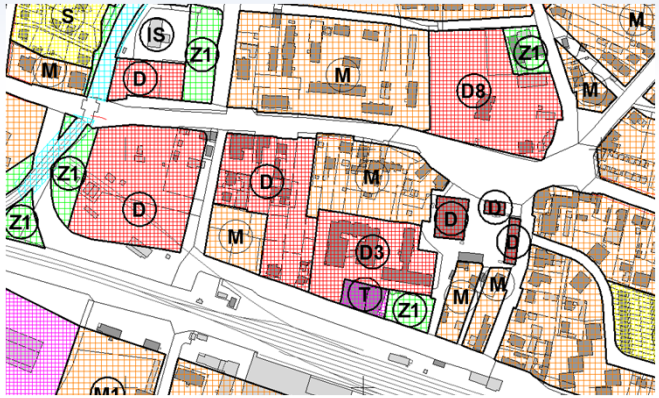

2014.

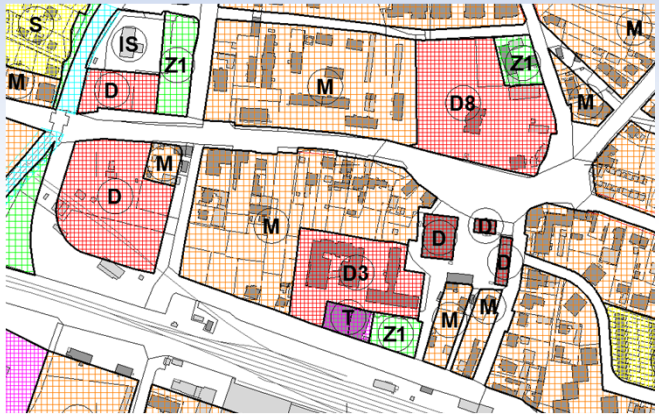

Središte Sesveta

2015.

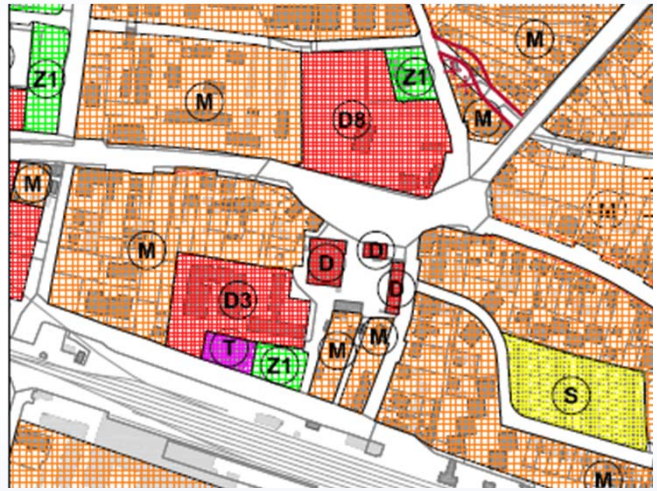

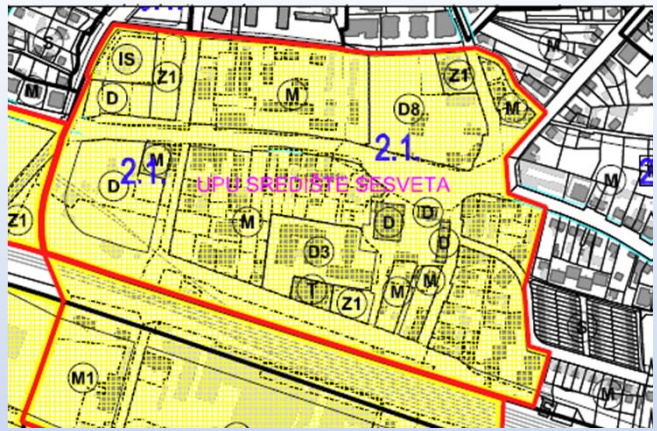

JAVNA I DRUŠTVENA NAMJENA

Promjene na drugim lokacijama

postupanje

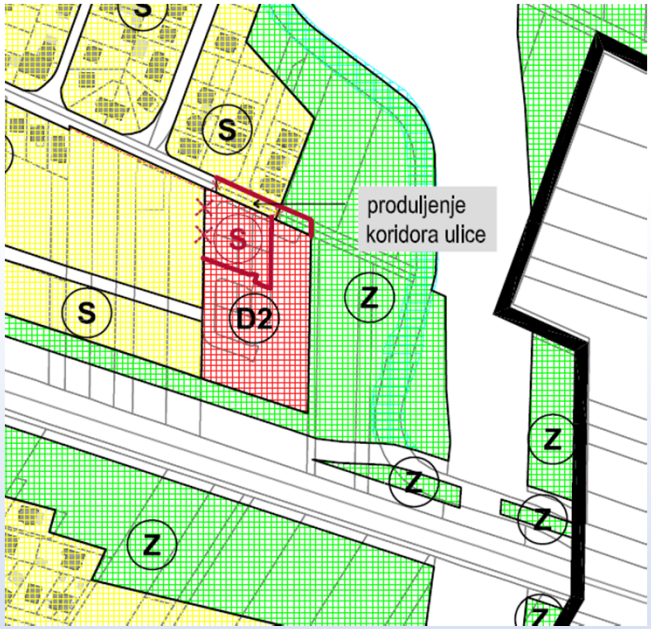

2015.

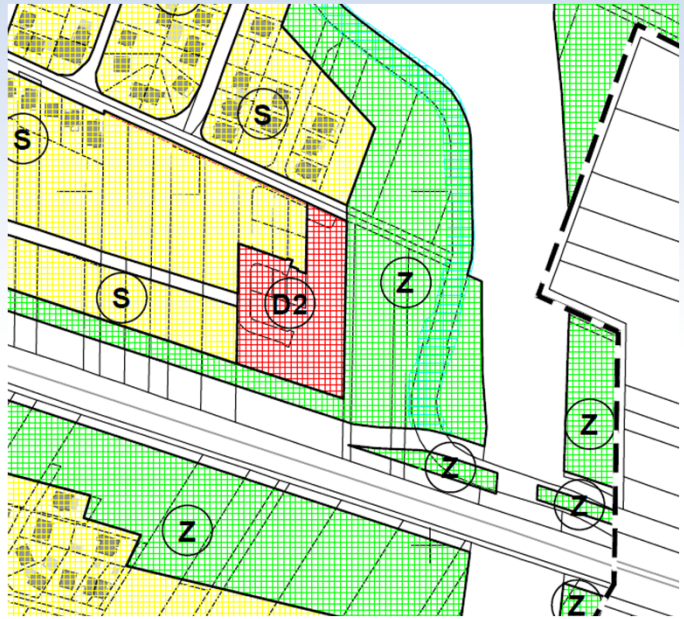

Dom za starije i nemoćne u Sesvetskim Selima – usklađenje sa stanjem u prostoru

JAVNA I DRUŠTVENA NAMJENA

Promjene na drugim lokacijama

2013.

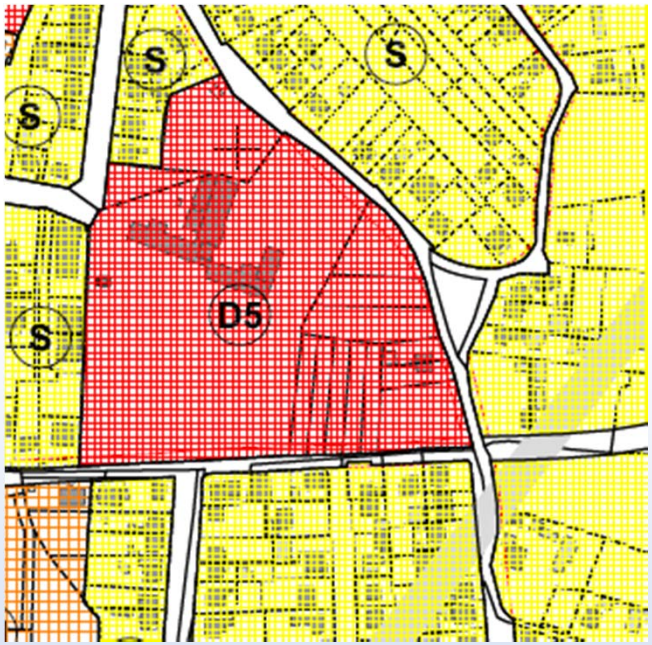

2014.

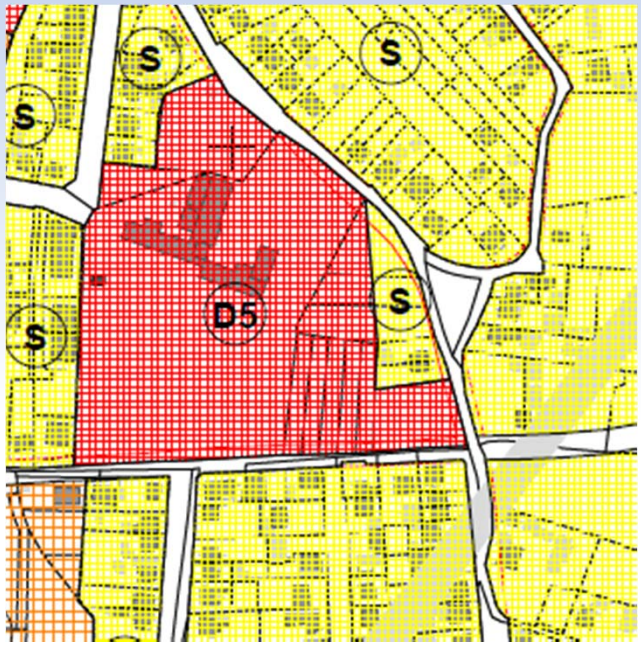

Zahtjev za ozakonjenjem u zoni OŠ Sesvete



MJERE PROVEDBE PLANA

Javni natječaji

postupanje

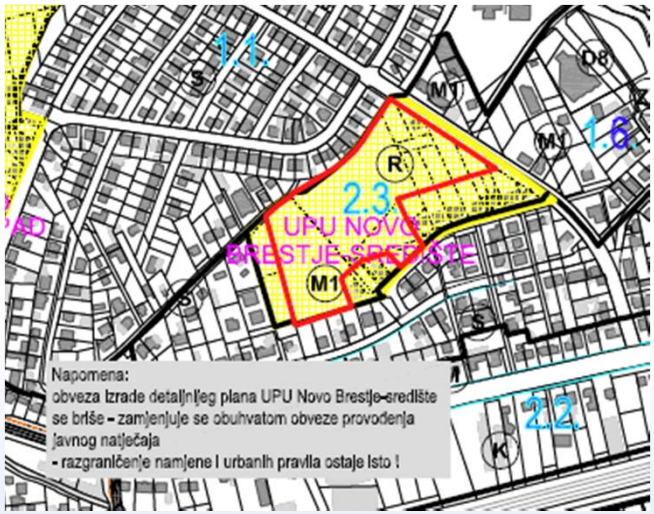

2015.

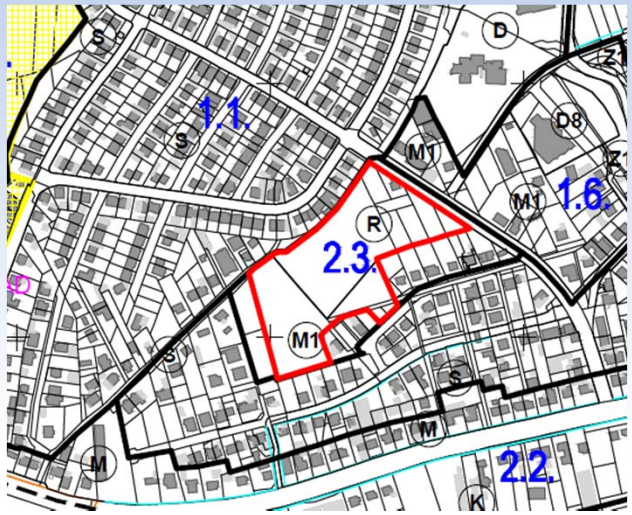

Ukidanje obveze izrade UPU Novo Brestje središte – ostaje obveza provođenja javnog natječaja za idejno rješenje sportsko – rekreacijskog centra



Novo Brestje - središte

PROMET I INFRASTRUKTURA

Prometni sustav

2 prihvaćene primjedbe

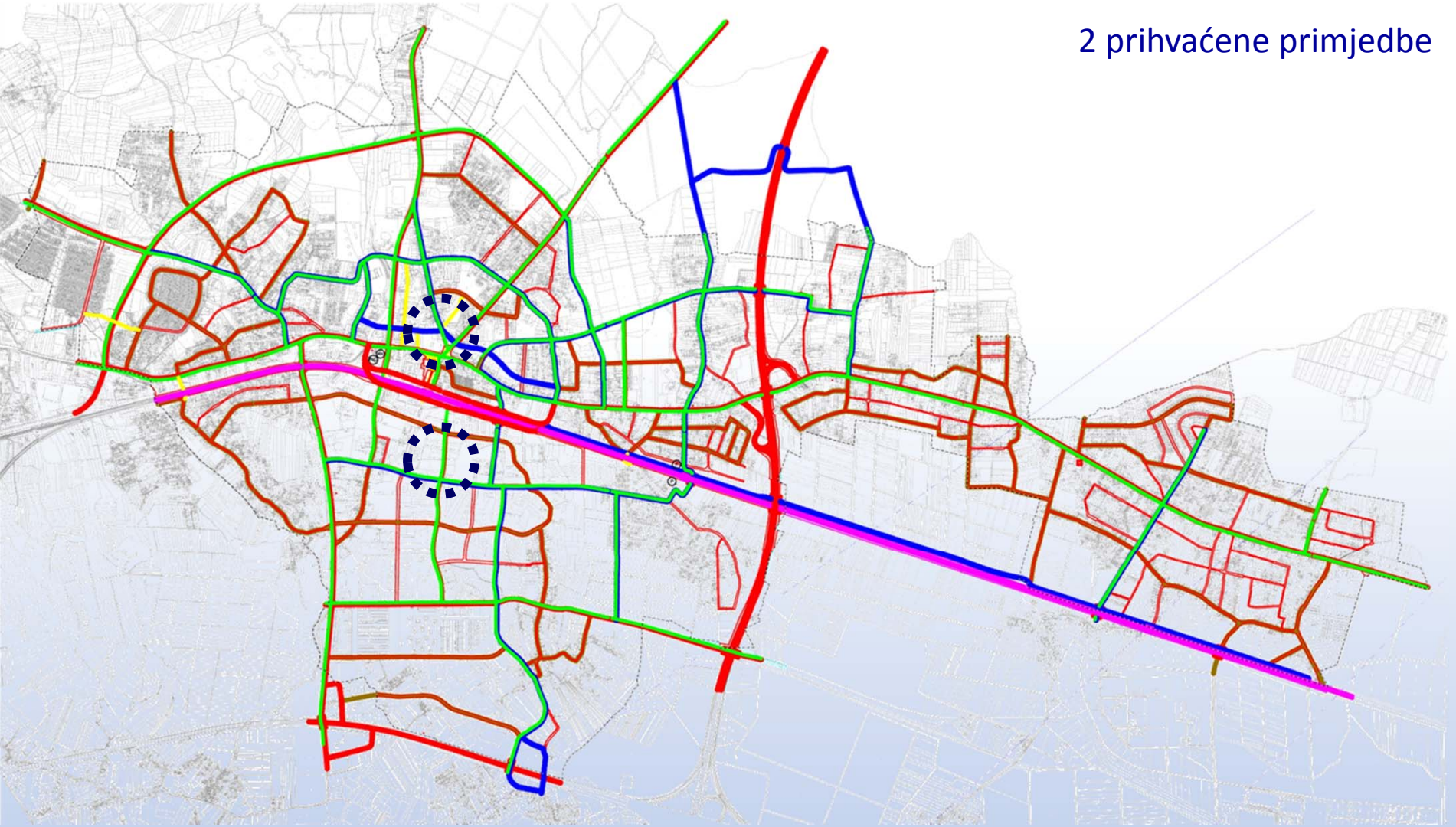

PROMET I INFRASTRUKTURA

Prometni sustav

• korekcija planirane prometnice koja povezuje **Kašinsku i Varaždinsku** ulicu

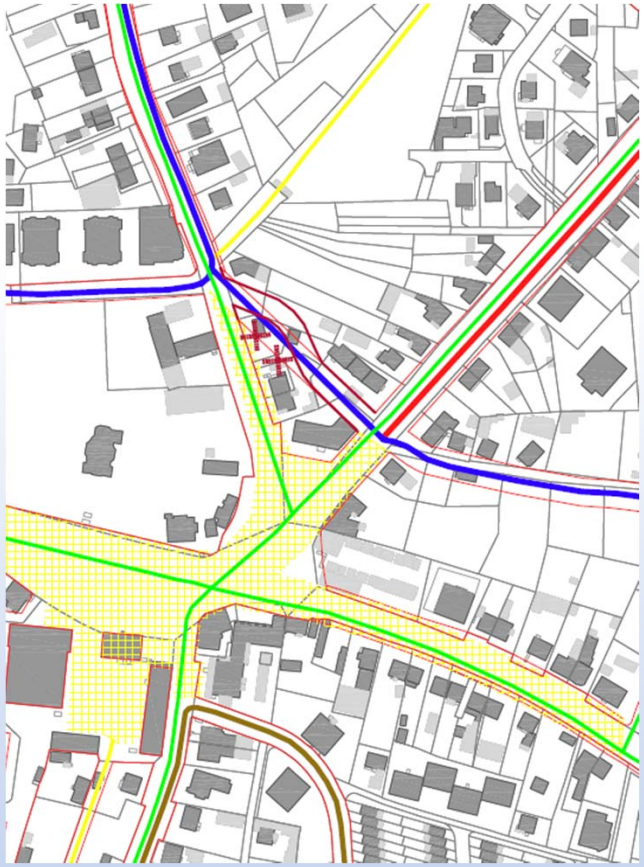

- Korekcija planirane prometnice istočno od bivše tvornice Sljeme – usklađenje sa prometnom mrežom **UPU gospodarska zona Sesvete -sjever**



PROMET I INFRASTRUKTURA

Energetski sustav, pošta i telekomunikacije

- Korekcije odrednica članka 45. za smještaj sklopova pokretnih komunikacija antenskim prihvatima na građevine temeljem 138 pojedinačnih primjedbi građana
- Ograničenja vrijednosti zračenju, tzv. granične vrijednosti za instalaciju, na čitavom prostoru obuhvata GUP-a zbog predostrožnosti ne smiju biti veće od jedne desetine vrijednosti danih preporukom ICNIRP. **Antenski prihvat na građevini mora biti najmanje 12 metara viši od svih građevina u krugu od 100 m**.

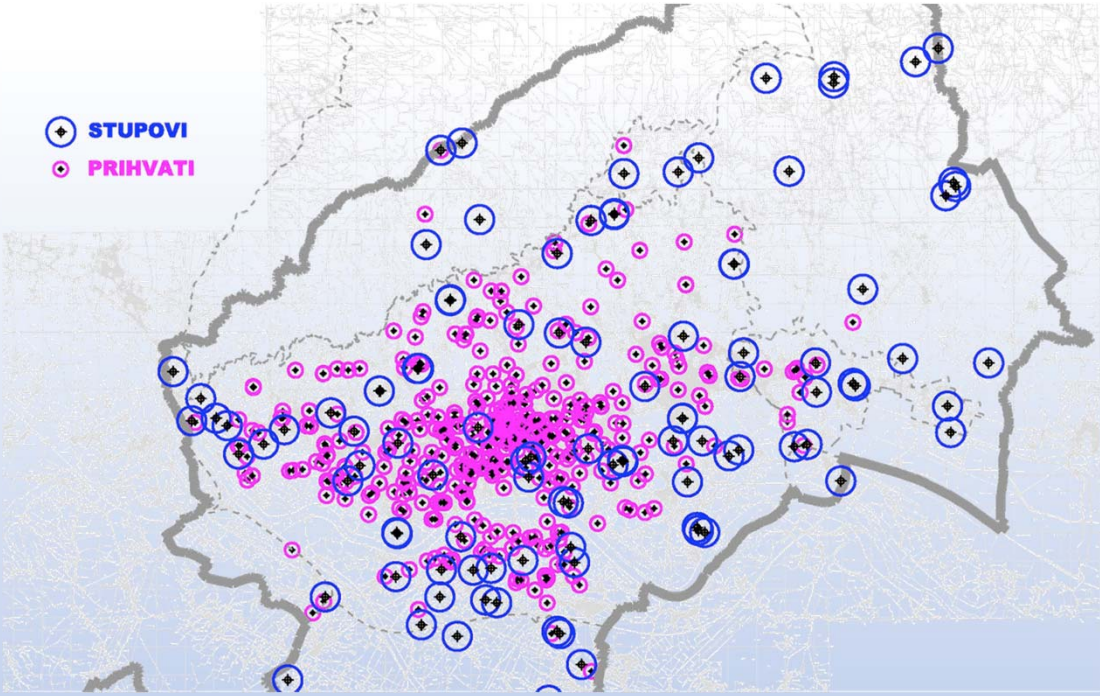



PROMET I INFRASTRUKTURA

Energetski sustav, pošta i telekomunikacije

- Korekcije svih infrastrukturnih vodova
- Kao i međusobno usklađenje kartografskih prikaza

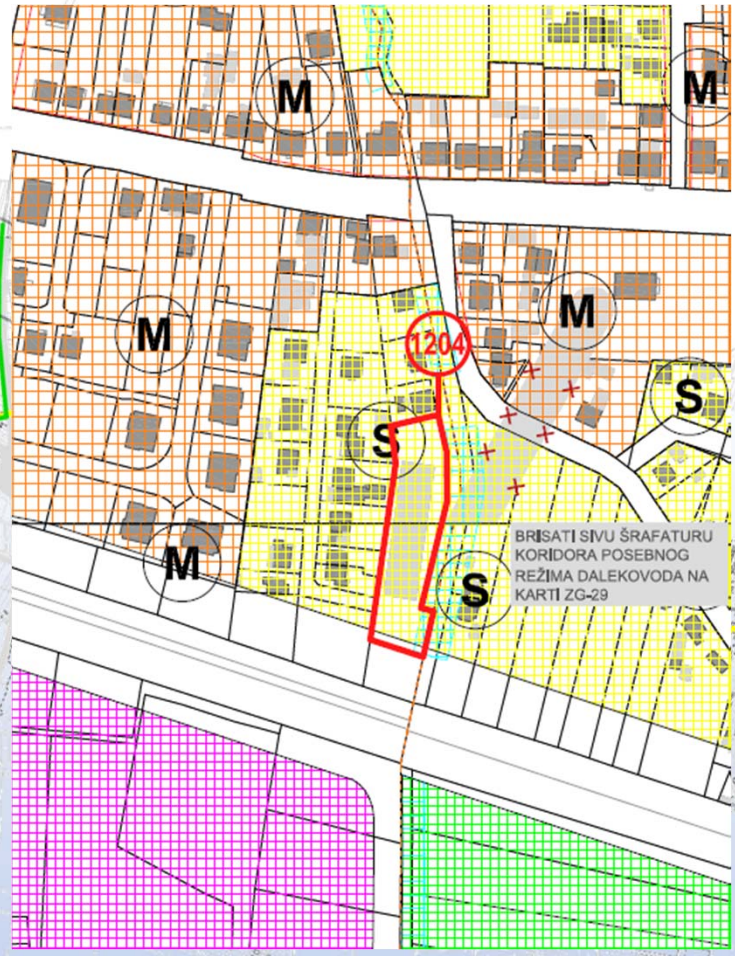

GOSPODARENJE OTPADOM

Reciklažna dvorišta

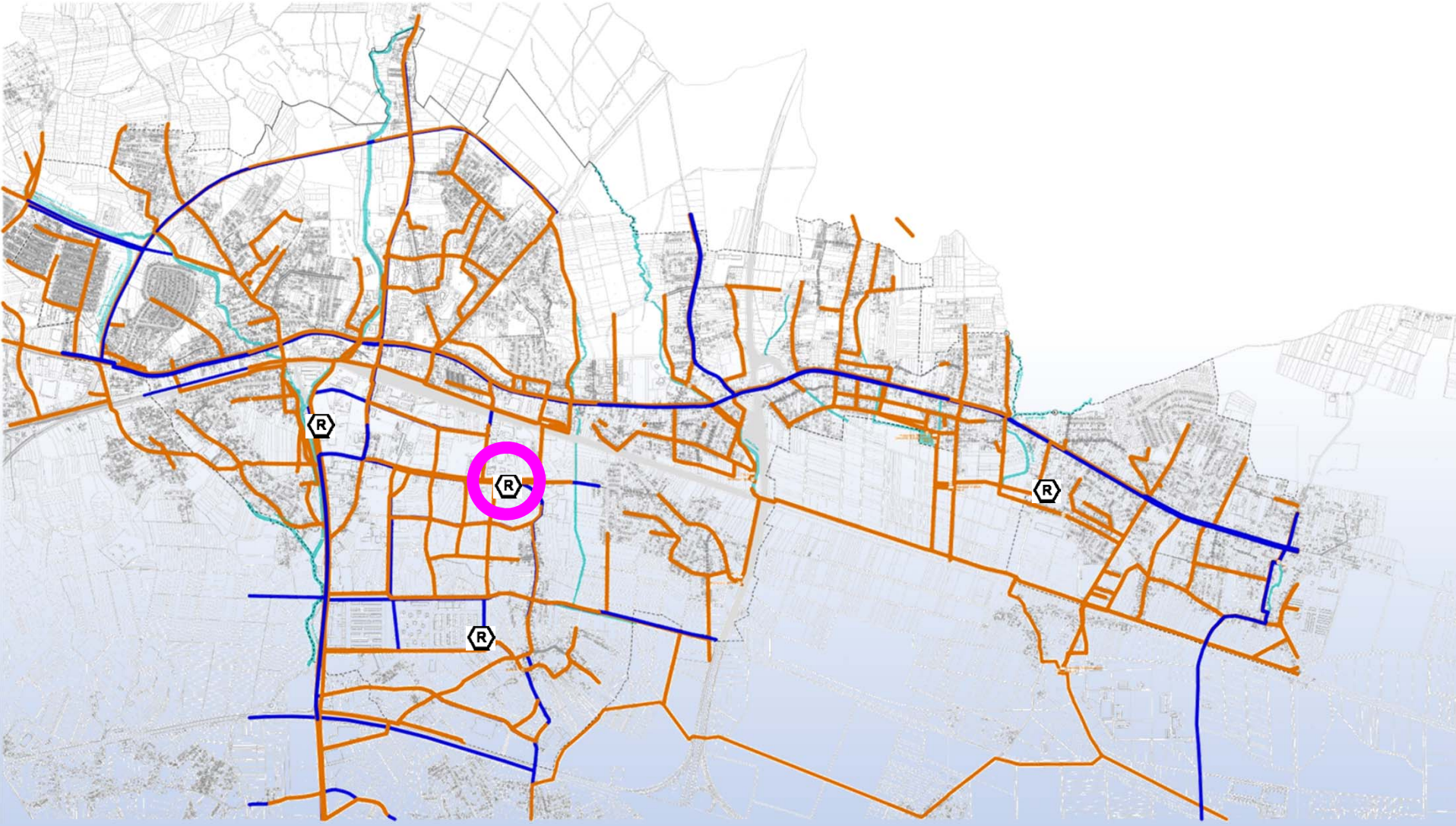

ZAŠTITA PRIRODE I KULTURNIH DOBARA



- Na području GUP-a Sesveta nema evidentirane ekološke mreže niti područja zaštićenih temeljem Zakona o zaštiti prirode
- Evidentirani dijelovi prirode štite se planskim mjerama zaštite
- Sukladno dopisu Ministarstva zaštite okoliša i prirode promijenjena je terminologija – za zone koje se štite planskom dokumentacijom iz Sesvetske park šume u Sesvetske šume

MJERE PROVEDBE PLANA

Javni natječaji i gradski projekti

- Korekcije odrednica članaka 82 . i 83. temeljem zahtjeva Gradskog ureda za strategijsko planiranje i razvoj Grada 251-05-02/2-005-14-232 i Gradskog ureda za prostorno uređenje grada, graditeljstvo, komunalne poslove i promet - Sektora za prostorno uređenje i gradnju 251-13-21/001-14-239

Urbana pravila

- Korekcije odrednica članaka 60. i 65.
  - u članku 60. propisana detaljna pravila za gradnju na površinama stambene namjene – Sesvetski Kraljevec
  - u članku 65. za zonu poslovne namjene uz istočnu stranu ulice Ljudevita Posavskog iznimno omogućena visina četiri nadzemne etaže i ki 1.5, a za područje sjeverno od Slavonske avenije koje nije obuhvaćenom UPU-om ki 2.0

PRIJEDLOG PLANA
ZA PONOVNU JAVNU RASPRAVU – TRAVANJ 2015.

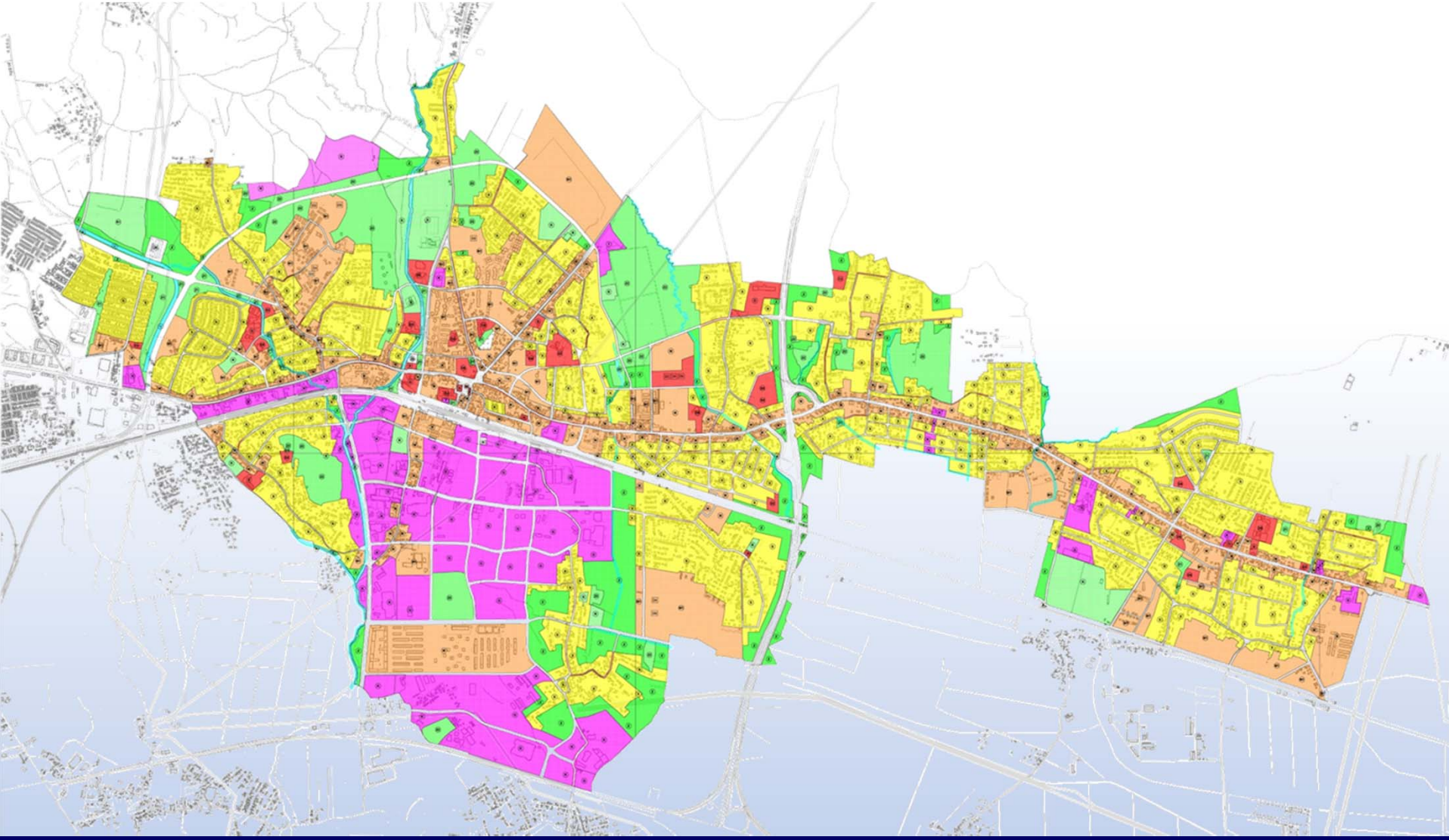



Vaše primjedbe, prijedlozi i očitovanja do 23.04.2015.

Pisarnice:

Trg Dragutina Domjanića 4, 10360 Sesvete

Trg Stjepana Radića 1, 10 000 Zagreb

Poštom na adresu:

Park Stara Trešnjevka 1 , 10 000 Zagreb

Hvala!

Prilog (5)

Obrađene primjedbe zaprimljene u ponovnoj javnoj raspravi

ZAVOD ZA PROSTORNO UREĐENJE GRADA ZAGREBA
Ulica Republike Austrije 18_10 000 Zagreb_www.zzpugz.hr

GENERALNI URBANISTIČKI PLAN SESVETA - IZMJENE I DOPUNE 2015.

NACRT PRIJEDLOGA PLANA ZA DRUGU PONOVNU JAVNU RASPRAVU – Lipanj 2015.

TABLICE OBRAĐENIH PRIMJEDBI IZ PONOVNE JAVNE RASPRAVE 09.04. 2015. - 23.04. 2015.

1. TABLICA OBRAĐENIH POJEDINAČNIH PRIMJEDBI
2. TABLICA OBRAĐENIH PRIMJEDBI PO POSEBNOM POZIVU 350-07/12-02/325

ZAVOD ZA PROSTORNO UREĐENJE GRADA ZAGREBA
Ulica Republike Austrije 18_10 000 Zagreb_www.zzpugz.hr

GENERALNI URBANISTIČKI PLAN SESVETA

IZMJENE I DOPUNE 2015.

PONOVNA JAVNA RASPRAVA 09.04.2015. - 23.04.2015.

TABLICA OBRAĐENIH POJEDINAČNIH PRIMJEDBI

PONOVNA JAVNA RASPRAVA 09.04.2015. - 23.04.2015.

REDNI BROJ	KLASA	DATUM	PODNOSITELJ	ADRESA PODNOSITELJA	SAŽETAK PRIJEDLOGA	K.Č.BR.	K.O.	KARTA	NAPOMENA	STRUČNI STAV	RANIJI PODNESAK	PREDMET
1	350-01/15-06/**1**	09.04. 2015.	Josip Karadža	Kapelska 4, 10 360 Dumovec	Traži se kvalitetnije povezivanje naselja Sesvetska Selnica i Dumovec ponovnim spajanjem ulice Kate Puđak koja je podijeljena na dva dijela izgradnjom autoceste Zagreb - Varaždin.	6691, 6671, 6672, 6673, 6674, 6675, 6676, 6677, 7613, 7614, 7615, 7612, 7611	Sesvetski Kraljevec	ZG-40	K. Puđak	**Primjedba se ne prihvaća.** GUP-om Sesveta (Sl.gl.GZ 14/03, 17/06, 1/09 i 7/13) predviđa se gradnja i uređenje osnovne ulične mreže, ali i omogućuje realizacija prometne mreže na površinama svih namjena. - Prostorno i varijantno je moguće, s osnovnim prometno-građevinskim elementima koji osiguravaju sigurno prometovanje svih sudionika u prometu, unutar postojeće k.č. 9831 i zone namjene Infrastrukturni sustavi (IS - zone autoceste) uz suglasnost Hrvatskih autocesta d.o.o. realizirati spojnicu Puđakova Puđakova, a koristeći postojeći podvožnjak. - Postojeća prostorno planska dokumentacija osigurava da se kao varijanta realizira i direktna pravocrtna spojnica Puđakova-Puđakova izgradnjom podvožnjaka. U postupku izmjena i dopuna GUP-a nije uputno provoditi nova trasiranja ulica bez prethodno provedene provjere vlasničkih odnosa, već se predmetni zahvat i njegovo konačno funkcionalno rješenje u prostoru definira lokacijskom dozvolom.	350-07/12-02/325;251-06-02/12-14-181 (12), 350-01/14-06/13 350-01/14-06/98	promet
2	350-01/15-06/**2**	09.04. 2015.	Višnja Kljajić, dia, ured ovlaštenog arhitekta	Bjelovarska 3, 10 360 Sesvete	**1.** Dopuniti i izmijeniti čl.64. koji se odnosi na Linearne poteze urbaniteta 2.2.: **1.1.** brisati odredbu da prizemlja građevina moraju biti isključivo poslovne namjene		Sesvete		* kao pod / 69 čl. 64	**1.1. Primjedba se djelomično prihvaća.** Opća pravila članka 64. u dijelu koji se odnosi na 2.2. Linearne poteze urbaniteta mijenja se na način da se omogući i realizacija stambenih prizemlja.		izmjena odrednica urbanog pravila
2	350-01/15-06/**2**		Višnja Kljajić, dia, ured ovlaštenog arhitekta		**1.2.** brisati odrednicu da prizemlja moraju biti iznad kote uređenog terena najviše 30 cm				čl. 64	**1.2. Primjedba se djelomično prihvaća.** U članku 64. u dijelu koji se odnosi na 2.2. Linearne poteze urbaniteta, Detaljna pravila, alineja 3 mijenja se na način da se uskladi sa člankom 6. Odluke.		izmjena odrednica urbanog pravila
2	350-01/15-06/**2**		Višnja Kljajić, dia, ured ovlaštenog arhitekta		**1.3.** omogućiti interpolaciju na česticama užim od 20m, s mogućnošću gradnje poluugrađenih građevina na česticama koje na susjednoj čestici imaju postojeću poluugrađenu građevinu (odnosno omogućiti dovršetak postojeće tipologije)				čl. 64	**1.3. Primjedba se ne prihvaća. Primjedbu nije potrebno prihvatiti.** U članku 64., u dijelu koji se odnosi na 2.2. Linearne poteze urbaniteta, Detaljna pravila, alineja 20, izmijenjena je prijedlogom izmjena i dopuna plana na način da se iznimno omogućuje gradnja poluugrađene građevine na česticama širine manje od 20m, ako je postojeće susjedna građevina poluugrađena, a kao dovršetak postojeće tipologije.		izmjena odrednica urbanog pravila
2	350-01/15-06/**2**		Višnja Kljajić, dia, ured ovlaštenog arhitekta		**2.** definirati status UPU Središta Sesveta (Sl.gl.GZ 17/99) jer iz postojećih odrednica GUP-a nije čitljivo postupanje za zahvate u prostoru na području obuhvata tog plana. Ove izmjene i dopune trebale bi podrobnije i jasnije definirati što se i kako može graditi u području UPU-a, s obzirom da isti nije stavljen izvan snage.	1936	Sesvete	ZG-29	središte Sesveta	**2. Primjedba se ne prihvaća. Primjedbu nije potrebno prihvatiti.** Obuhvat UPU Središta Sesveta nacrtom prijedloga izmjena i dopuna Plana korigiran je kako bi dijelom odgovarao donesenom planu iz 1999. i kako bi se time omogućio postupak stavljanja plana van snage ili izmjena i dopuna trenutačno važećeg plana.		izmjena odrednica urbanog pravila
3	350-01/15-06/**3**	10.04. 2015.	Mirko Bilogrević	Bartola Kašića 67, 10 360 Sesvete	Prenamjena iz zone Sesvetske šume (Z2) u zonu stambene namjene (S), prema skici u prilogu.	6696/2, dio 6696/1	Sesvete	ZG-29	šuma Selčina	**Primjedba se ne prihvaća.** Predmetne čestice nalaze se u zoni javne zelene površine - Sesvetske šume (Z2) - posebno vrijedna šuma Selčina koja se štiti planskim mjerama zaštite, čl. 75. GUP-a, a također su evidentirane kao šuma u katastarskom planu. Zaštita i očuvanje šuma i šumskog zemljišta, kao i očuvanje kontinuiteta i integriteta javnih zelenih površina, ciljevi su i programska polazišta ovih izmjena i dopuna GUP-a, pa se tražena prenamjena smatra stručno neprihvatljivom.		prenamjena javnih zelenih površina
4	350-01/15-06/**4**	13.04. 2015.	Branko Vulić	Palmotićeva 64a, 10 000 Zagreb	Molim da se iz GUP-a Sesvete Novo Brestje (UPU Novo Brestje-središte) izdvoji moje zemljište: k.č.br. 2226/5 i 2226/6 k.o. Sesvete jer su mi potrebne za predviđenu gradnju, a za projekt pristupa u zonu 2.3. širina čestice 2226/7 je dovoljno široka.	2226/5, 2226/6	Sesvete	ZG-28	Novo Brestje središte	**Primjedba se prihvaća.** Katastarska čestica 2226/6 k.o. Sesvete izuzima se iz obveze izrade UPU Novo Brestje - središte.		izmjena mjera provedbe plana

PONOVNA JAVNA RASPRAVA 09.04.2015. - 23.04.2015.

REDNI BROJ	KLASA	DATUM	PODNOSITELJ	ADRESA PODNOSITELJA	SAŽETAK PRIJEDLOGA	K.Č.BR.	K.O.	KARTA	NAPOMENA	STRUČNI STAV	RANIJI PODNESAK	PREDMET
5	350-01/15-06/**5**	13.04. 2015.	Mira i Vinko Galjar	Brestovečka 35, 10 360 Sesvete	Usklađenje planiranog prometnog koridora sa stvarnim stanjem izvedene ulice Emanuela Vidovića radi legalizacije.	633/3	Sesvete	ZG-28		**Primjedba se prihvaća.** GUP-om je određena ukupna načelna širina javno prometnih površina, a raspored sa širinama pojedinih dijelova uličnog profila, a kao posljedica detaljnog tehničkog rješavanja, definira se lokacijskim dozvolama, te građevna čestica ulice može biti šira ili uža od planiranog koridora ulice određenog Planom, te je ulice moguće realizirati u svim namjenama. Sukladno naprijed navedenom je realizirana-izgrađena i u funkciji predmetna Ulica Emanuela Vidovića (produžena Oporovečka) u zoni raskrižja sa Brestovečkom ulicom. Koridor planirane gradske ulice je širine (minimalne) po čl.38 GUP-a Sesveta (15 m). Ulica je u funkciji rasterećenja ulice Dubrava (Zagrebačke) i nastavak (produžena) Oporovečke. Prihvaćanjem primjedbe se Plan usklađuje sa izvedenim stanjem.		promet
6	350-01/15-06/**6**	14.04. 2015.	Roko Hržan	Trnava I. br.100, 10 000 Zagreb	Prenamjena k.č.br. od 1420/1 do 1420/5 k.o. Sesvete, da se dozvoli prodaja, ili otkup dotičnog zemljišta kako bi se privelo svrsi.	1420/2	Sesvete	ZG-29	Osnovna škola Sesvete	**Primjedba se ne prihvaća.** Prema odrednicama iz Državnog pedagoškog standarda potrebno je postupno rasteretiti postojeće predškolske i školske kapacitete za što je potrebna izgradnja novih objekata, stoga se prenamjena ne smatra stručno prihvatljivom. Gradski ured za obrazovanje, kulturu i sport iskazao je mišljenje (Klasa 602-01/15-01/98, Ur.broj 251-10-43-15-2 od 21. svibnja 2015.) da ne podržava prijedlog promjene namjene te i nadalje iskazuje interes za predmetnu zonu.		prenamjena javne i društvene namjene
7	350-01/15-06/**7**	14.04. 2015.	Stjepan Kordek	Glavna ulica 33, 10 360 Sesvete	Prenamjena k.č.br. 759 i 761 k.o. Sesvetski Kraljevec iz oranice/šume u građevinsko područje, u potpunosti ili djelomično.	759, 761	Sesvetski Kraljevec	ZG-30		**Primjedba se ne prihvaća.** Predmetne čestice smještene su dijelom u zoni Zaštitne zelene površine, planiranoj radi zaštite rubova šuma i sprječavanja nekontroliranog širenja gradnje, a dijelom u zoni javne zelene površine - Sesvetske šume. Zaštita i očuvanje šuma i šumskog zemljišta, kao i očuvanje kontinuiteta i integriteta javnih zelenih površina, ciljevi su i programska polazišta ovih izmjena i dopuna GUP-a, pa se tražena prenamjena smatra stručno neprihvatljivom.		prenamjena zaštitnih zelenih površina, prenamjena javnih zelenih površina
8	350-01/15-06/**8**	14.04. 2015.	Joso Lauš	Glavna ulica 72, 10 360 Sesvete	Prenamjena k.č.br. od 16 do 26 k.o. Sesvetski Kraljevec u stambenu namjenu, ili druge namjene (sportski tereni, dječja igrališta i jahaće staze).	16,17,18, 19, 20, 21, 22, 23, 24, 25, 26	Sesvetski Kraljevec	ZG-30		**Primjedba nije predmet Plana.** Primjedbu nije moguće prihvatiti jer se predmetne čestice nalaze izvan obuhvata GUP-a Sesveta, odnosno predmetni prostor se uređuje Prostornim planom Grada Zagreba.		nije predmet Plana
9	350-01/15-06/**9**	14.04. 2015.	Ivan Kuntić	Glavna ulica 21, 10 360 Sesvete	Prenamjena k.č.br. od 16 do 26 k.o. Sesvetski Kraljevec u stambenu namjenu, ili druge namjene (sportski tereni, dječja igrališta i jahaće staze).	16,17,18, 19, 20, 21, 22, 23, 24, 25, 26	Sesvetski Kraljevec	ZG-30		**Primjedba nije predmet Plana.** Primjedbu nije moguće prihvatiti jer se predmetne čestice nalaze izvan obuhvata GUP-a Sesveta, odnosno predmetni prostor se uređuje Prostornim planom Grada Zagreba.		nije predmet Plana
10	350-01/15-06/**10**	14.04. 2015.	Franjo Kletuš	Kralji 24, 10 360 Sesvete	Prenamjena k.č.br.6844 k.o. Sesvetski Kraljevec u građevinsku parcelu.	6844	Sesvetski Kraljevec	ZG-39	Industrijska - Prva Gupčeva	**Primjedba se ne prihvaća.** Predmetna čestica dio je većeg neizgrađenog prostora planiranog kao Zaštitne zelene površine, s ciljem odvajanja i zaštite stambenih dijelova naselja od mogućih štetnih djelovanja gospodarske zone (zagađenje zraka, buka, povećan promet i sl.), te s ciljem zaštite koridora vodotoka - kanala, kao i karakterističnog krajobraza sesvetskog nizinskog prostora.		prenamjena zaštitnih zelenih površina
11	350-01/15-06/**11**	14.04. 2015.	Prehrana trgovina d.d.	Utinjska 48, 10 000 Zagreb	Prenamjena k.č.br. 1955/2 k.o. Sesvete iz javne i društvene namjene (D) u zonu mješovite (M).	1955/2	Sesvete	ZG-29		**Primjedba se ne prihvaća. Primjedbu nije potrebno prihvatiti.** Predmetno područje prijedlogom izmjena i dopuna plana prenamijenjeno je u mješovitu namjenu (M).		prenamjena javne i društvene namjene
12	350-01/15-06/**12**	14.04. 2015.	Marija Družić	IV. Resnik 16, 10 000 Zagreb	Prenamjena k.č.br. 928/1 k.o. Sesvete iz zelene površine u građevinsko područje.	928/1	Sesvete	ZG-29	Selčina - Branimirova	**Primjedba se djelomično prihvaća.** Primjedba se prihvaća na način da se omogućuje prvi red izgradnje na česticama koje imaju pristup iz postojeće ulice Ivana Ančića. Predmetna čestica obuhvatit će se stambenom namjenom (S) u manjem dijelu uz ulicu Ivana Ančića kako bi se omogućilo formiranje građevne čestice, dok se preostali dio čestice zadržava u zoni zaštitnih zelenih površina (Z) zbog zaštite i očuvanja okoliša.		prenamjena zaštitnih zelenih površina

PONOVNA JAVNA RASPRAVA 09.04.2015. - 23.04.2015.

REDNI BROJ	KLASA	DATUM	PODNOSITELJ	ADRESA PODNOSITELJA	SAŽETAK PRIJEDLOGA	K.Č.BR.	K.O.	KARTA	NAPOMENA	STRUČNI STAV	RANIJI PODNESAK	PREDMET
13	350-01/15-06/**13**	14.04. 2015.	Ivan Volar	Glavna ulica 54, 10 360 Sesvete	Promjena granice GUP-a Sesveta i prenamjena k.č.br. 299, 300, 302, 303, 304, 305, 306 k.o. Sesvetski Kraljevecu stambenu zonu.	299, 300, 302, 303, 304, 305, 306	Sesvetski Kraljevec	ZG-30		**Primjedba nije predmet Plana.** Granice GUP-a Sesveta određene su planom višeg reda - Prostornim planom Grada Zagreba (PPGZ) te ih u ovoj proceduri nije moguće mijenjati.		nije predmet Plana
14	350-01/15-06/**14**	14.04. 2015.	Ivan Volar	Glavna ulica 54, 10 360 Sesvete	Promjena granice GUP-a Sesveta i prenamjena k.č.br. od 16 do 26 k.o. Sesvetski Kraljevecu stambenu zonu.	16,17,18, 19, 20, 21, 22, 23, 24, 25, 26	Sesvetski Kraljevec	ZG-30		**Primjedba nije predmet Plana.** Granice GUP-a Sesveta određene su planom višeg reda - Prostornim planom Grada Zagreba (PPGZ) te ih u ovoj proceduri nije moguće mijenjati.		nije predmet Plana
15	350-01/15-06/**15**	15.04. 2015.	Zvonko Stublić	Željeznička 54, 10 361 Sesvetski Kraljevec	Ukidanje prometnog koridora planiranog preko k.č. 4341, 4340, 4349, 4338 i dr k.o. Sesvetski Kraljevec. Predlaže se prometno povezivanje preko već formirane Radničke ulice.	4341	Sesvetski Kraljevec	DS-31	produžetak Kozarčeve	**Primjedba se ne prihvaća.** Postoji neophodnost razvoja prometne mreže Sesveta. Planirana prometnica, spojnica Željezničke ulice i Ulice Ive Politea u produžetku Kozarčeve ulice, dio je sustava unapređenja prometne mreže Sesvetskog Kraljevca. Slijedom toga, planski je predviđen koridor javno prometnih površina predmetne GUP-om nekategorizirane ulice s ciljem osiguranja urbanog standarda prostora (povezivanja planiranih javnih sadržaja i prostora pretežito mješovite namjene prostora omeđenog Dugoselskom, Radničkom, Željezničkom i Ive Politea), te osiguranja mogućnosti realizacije građevinsko-prometnih elemenata unutar koridora (koridor širine do maksimalno 9 m za kolnik i obostrani nogostup). GUP-om Sesveta (SGGZ 14/03, 17/06, 1/09 i 7/13) i pripadajućim kartografskim prikazom 3. PROMETNA I KOMUNALNA INFRASTRUKTURNA MREŽA - 3a Promet predviđena je gradnja i uređenje osnovne ulične mreže, trgova i drugih nekategoriziranih ulica, tako da se osigura usklađen razvoj javnoga, pješačkog i biciklističkog prometa, kao i ostale komunalne infrastrukture, te da se osiguraju uvjeti za afirmaciju postojeće i formiranje nove mreže javnih urbanih prostora. GUP-om Sesveta su određeni prometni koridori izvorno u mjerilu 1:5000 na koje je preklopljena katastarska podloga u mjerilu 1:1000, ali je točnost i ograničenja izvornog mjerila ostala u pravilu nepromijenjena. GUP-om Sesveta je određeno da su širine koridora načelne, da građevinska čestica ulice može biti šira, odnosno uža od planiranog koridora ulice. GUP-om je određena ukupna širina javno prometnih površina, a raspored sa širinama pojedinih dijelova uličnog profila, a kao posljedica detaljnog tehničkog rješavanja, definira se lokacijskim dozvolama. Prostorno-planska dokumentacija omogućava, a kroz postupak ishođenja lokacijske dozvole se utvrđuje neupitna mogućnosti realizacije svakog pojedinog koridora i njegova konačna funkcionalna širina. Ćinjenica je da je kč 4349 iz podneska izvan koridora, a da su u katastarskom operatu kč 4334, 4337 i 4339 unutar koridora već evidentirane kao Radnička, odnosno Željeznička ulica.		promet

PONOVNA JAVNA RASPRAVA 09.04.2015. - 23.04.2015.

REDNI BROJ	KLASA	DATUM	PODNOSITELJ	ADRESA PODNOSITELJA	SAŽETAK PRIJEDLOGA	K.Č.BR.	K.O.	KARTA	NAPOMENA	STRUČNI STAV	RANIJI PODNESAK	PREDMET
16	350-01/15-06/**16**	15.04. 2015.	Dragutin Božić	Ištvanićeva 23, 10 360 Sesvete	Pomicanje prometnog koridora planiranog preko k.č.3394 k.o. Sesvete, zapadnije, kako bi se sačuvala cjelovitost čestice na kojoj su stambeni objekt i gospodarske zgrade.	3394	Sesvete	ZG-39	UPU gospodarska zona Sesvete sjever	**Primjedba se ne prihvaća.** Postoji neophodnost razvoja prometne mreže Sesveta. GUP-om Sesveta (Sl.gl.GZ 14/03, 17/06, 1/09 i 7/13) i pripadajućim kartografskim prikazom 3. PROMETNA I KOMUNALNA INFRASTRUKTURNA MREŽA - 3a Promet, predviđena je gradnja i uređenje osnovne ulične mreže, trgova i drugih nekategoriziranih ulica, tako da se osigura usklađen razvoj javnoga, pješačkog i biciklističkog prometa, kao i ostale komunalne infrastrukture, te da se osiguraju uvjeti za afirmaciju postojeće i formiranje nove mreže javnih urbanih prostora. GUP-om Sesveta je određeno da su širine koridora načelne, da građevinska čestica ulice može biti šira, odnosno uža od planiranog koridora ulice. Prostorno-planska dokumentacija omogućava, a kroz postupak ishođenja lokacijske dozvole se utvrđuje neupitna mogućnosti realizacije svakog pojedinog koridora i njegova konačna funkcionalna širina. Predmetna planirana prometnica, GUP-om kategorizirana gradska ulica (cca.16, 0 m), kontinuirano povezuje prostor od željezničke pruge do naselja Novi Jelkovec. Njezino detaljno rješenje određeno je Urbanističkim planom uređenja gospodarska zona Sesvete –sjever (Sl.gl.GZ 06/05,01/08 i 06/08-ispr.) koji je prošao zakonom propisanu proceduru donošenja (javni uvidi održani u veljači 2005. i listopadu 2007.). Prlikom trasiranje ulice vodilo se računa o ravnomjernosti (ravnomjerno opterećena kč 3394, kao i susjedna zapadna kč 3393).		promet
17	350-01/15-06/**17**	15.04. 2015.	E.C.L. Eurotrans commerce lines d.o.o.	Nikole Gorjanskog 14, 10 090 Zagreb	Smanjenje koridora ulice Ljudevita Posavskog jer zadire u vlasništvo i poslovanje izgrađene čestice. Proširenje je moguće izvesti na suprotnoj strani ulice.	3607/3	Sesvete	ZG-39		**Primjedba se ne prihvaća.** Primjedbu nije potrebno prihvatiti. GUP-om Sesveta (SGGZ 14/03, 17/06, 1/09 i 7/13) i kartografskim prikazom 3. PROMETNA I KOMUNALNA INFRASTRUKTURNA MREŽA - 3a Promet predviđena je gradnja i uređenje osnovne ulične mreže, trgova i drugih nekategoriziranih ulica, tako da se osigura usklađen razvoj javnoga, pješačkog i biciklističkog prometa, kao i ostale infrastrukture (vodovoda, kanalizacije, elektroničke komunikacijske infrastrukture, plinovoda, elektroenergetskog razvoda, ...), te da se osiguraju uvjeti za afirmaciju postojeće i formiranje nove mreže javnih urbanih prostora. GUP-om Sesveta su određeni prometni koridori izvorno u mjerilu 1:5000 na koje je preklopljena katastarska podloga u mjerilu 1:1000, ali su točnost i ograničenja izvornog mjerila ostala u pravilu nepromijenjena. GUP-om Sesveta je određeno da su širine koridora načelne, da građevinska čestica ulice može biti šira, odnosno uža od planiranog koridora ulice. GUP-om je određena ukupna širina javno prometnih površina, a raspored sa širinama pojedinih dijelova uličnog profila, a kao posljedica detaljnog tehničkog rješavanja, definira se lokacijskim dozvolama. Prostorno-planska dokumentacija omogućava, a kroz postupak ishođenja lokacijske dozvole se utvrđuje neupitna mogućnosti realizacije svakog pojedinog koridora i njegova konačna funkcionalna širina. Činjenica je da se k.č.3607/3 nalazi od 5,0 do 6,2 m unutar koridora GUP-om kategorizirane glavne gradske ulice, Ulice Ljudevita Posavskog, ključne poveznice prostora (sjever-jug) i čija je širina koridora cca.30 m (koridor već danas sužen u odnosu na maksimalne vrijednosti iz članka 38.). Također je činjenica da je unutar koridora Ulice Ljudevita Posavskog trasiran postojeći magistralni odvodni kanal 400/300 cm, a unutar spornog dijela katastarske čestice, kao i magistralni plinovod. Gradski ured za prostorno uređenje, izgradnju grada, graditeljstvo, komunalne poslove i promet - Sektor za promet svojim dopisom-očitovanjem na prometne koridore i promet općenito (Klasa:340-01/12-01/1389;Ur.br.251-13-42/2-206-13-6 od 27.02.2013.g.) konstatira potrebu zadržavanja koridora planiranog GUP-om.	350-01/14-06/52	promet

PONOVNA JAVNA RASPRAVA 09.04.2015. - 23.04.2015.

REDNI BROJ	KLASA	DATUM	PODNOSITELJ	ADRESA PODNOSITELJA	SAŽETAK PRIJEDLOGA	K.Č.BR.	K.O.	KARTA	NAPOMENA	STRUČNI STAV	RANIJI PODNESAK	PREDMET
18	350-01/15-06/**18**	15.04. 2015.	Danica i Dragan Zovko	Petrine 29, 10 000 Zagreb	Prenamjena k.č.br. 3825, 3823/3, 3823/2, 3826, 3827, 3828, 3830 k.o. Sesvete u građevinsku zonu, gospodarsku namjenu.	3825, 3823/3, 3823/2, 3826, 3827, 3828, 3830	Sesvete	ZG-39	UPU gospodarska zona Sesvete - jug	**Primjedba se ne prihvaća.** Predmetne čestice, osim k.č.br. 3825, u katastarskom elaboratu evidentirane su kao šuma. Zaštita i očuvanje šuma i šumskog zemljišta, kao i očuvanje kontinuiteta i integriteta javnih zelenih površina, ciljevi su i programska polazišta ovih izmjena i dopuna GUP-a, pa se tražena prenamjena smatra stručno neprihvatljivom.		prenamjena javnih zelenih površina
19	350-01/15-06/**19**	16.04. 2015.	TOMA PALETE	Indrustrijska cesta 16, 10360 Sesvete	Prenamjena k.č.br. 1370, 1374, 1375 k.o. Sesvetski Kraljevec iz stambeno poslovne namjene u gospodarsku namjenu.	1370, 1374, 1375	Sesvetski Kraljevec	ZG-30		**Primjedba se ne prihvaća. Primjedbu nije potrebno prihvatiti.** Predmetno područje prijedlogom izmjena i dopuna plana prenamijenjeno je u poslovnu namjenu (K).	350-01/14-06/5	promjena korištenja i namjene prostora
20	350-01/15-06/**20**	16.04. 2015.	TOMA PALETE	Indrustrijska cesta 16, 10360 Sesvete	1. Ukidanje ili izmještanje prometne trase planirane na k.č. 3065/2.	3065/1, 3065/2, 3065/3	Sesvete	ZG-39		**1. Primjedba se ne prihvaća.** Postoji neophodnost razvoja prometne mreže Sesveta. GUP-om Sesveta (Sl.gl.GZ 14/03, 17/06, 1/09 i 7/13) i pripadajućim kartografskim prikazom 3. PROMETNA I KOMUNALNA INFRASTRUKTURNA MREŽA - 3a Promet, predviđena je gradnja i uređenje osnovne ulične mreže, trgova i drugih nekategoriziranih ulica, tako da se osigura usklađen razvoj javnoga, pješačkog i biciklističkog prometa, kao i ostale komunalne infrastrukture, te da se osiguraju uvjeti za afirmaciju postojeće i formiranje nove mreže javnih urbanih prostora. GUP-om Sesveta je određeno da su širine koridora načelne, da građevinska čestica ulice može biti šira, odnosno uža od planiranog koridora ulice. Prostorno-planska dokumentacija omogućava, a kroz postupak ishođenja lokacijske dozvole se utvrđuje neupitna mogućnosti realizacije svakog pojedinog koridora i njegova konačna funkcionalna širina. Predmetna planirana prometnica, GUP-om kategorizirana sabirna ulica, kontinuirano povezuje prostor od željezničke pruge do naselja Novi Jelkovec. U prostorno-planskoj dokumentaciji postoji od 2003. godine kada je donesen GUP Sesveta u digitalnom obliku. Njezino detaljno rješenje određeno je Urbanističkim planom uređenja gospodarska zona Sesvete –sjever (Sl.gl.GZ 06/05,01/08 i 06/08-ispr.) koji je prošao zakonom propisanu proceduru donošenja (javni uvidi održani u veljači 2005. i listopadu 2007.). Za planom imenovanu „Ulicu 4“, od Industrijske do produžene Vukovarske, izdana je lokacijska dozvola UP/I 350-05/2011 - 001 /724 , stoga zbog započetih imovinsko-pravnih postupaka nije moguće ukinuti ili izmjestiti koridor koji se planira već 11 godina. Činjenica je da je kč 3065/1 ko Sesvete (cca.2500m2) sa poslovnim objektom (cca.300m2) izvan planiranog koridora, a da je kč 3065/2 u katastarskom operatu evidentirana kao Industrijska cesta.	350-01/14-06/4	promet
20	350-01/15-06/**20**				2. Premještanje visokonaponskog dalekovoda na sigurnu visinu.	3065/1, 3065/2, 3065/3	Sesvete	ZG-39		**2. Primjedba se ne prihvaća**. Člankom 37. Odluke GUP-a je određeno da su koridori magistralnih elektroenergetskih vodova 110 kV prikazani načelno na kartografskim prikazima 3. PROMETNA I KOMUNALNA INFRASTRUKTURNA MREŽA - 3b Energetski sustav, pošta i telekomunikacije. Njihov detaljni položaj određuje se urbanističkim planom uređenja i/ili lokacijskom dozvolom. Člankom 48 GUP-a je određeno da je iznimno moguće postojeće i planirane nadzemne elektroenergetske vodove 110 kV s pripadajućim koridorom posebnog režima, ovisno o lokalnim i tehničkim uvjetima, voditi kabelskim vodom. Izgradnja dalekovoda se provodi sukladno zasebnoj zakonskoj i tehničkoj regulativi. Prostorni planovi imaju snagu i pravnu prirodu podzakonskog propisa, kao što je i preuzeti Pravilnik o tehničkim normativima za izgradnju elektro-energetskih vodova napona od 1kV do 400 kV (Službeni list broj 65/88, NN broj 53/91 – Zakon o standardizaciji, 24/97), a kojim su definirani propisi o izgradnji objekata, te pratećih sadržaja (ograda, pristupna cesta, parkiralište i sl.) u neposrednoj blizini dalekovoda. Provedba konkretnog tehničkog rješenja i dinamike njegove realizacije nije definirano odredbama odluke Plana. Činjenica je da je sama trasa dalekovoda izvan sjeverozapadnog ruba kč 3065/1 cca.1,0 m.	350-01/14-06/4	infrastruktura

PONOVNA JAVNA RASPRAVA 09.04.2015. - 23.04.2015.

REDNI BROJ	KLASA	DATUM	PODNOSITELJ	ADRESA PODNOSITELJA	SAŽETAK PRIJEDLOGA	K.Č.BR.	K.O.	KARTA	NAPOMENA	STRUČNI STAV	RANIJI PODNESAK	PREDMET
21	350-01/15-06/**21**	16.04. 2015.	Darko Sabolić	Varaždinska 34, 10360 Sesvete	Omogućiti izgradnju prometnice Varaždinska cesta – odvojak preko katastarskih čestica k.č. br. 1400, 1403/3, 1405/2 i 1407/3 k.o. Sesvete, kako bi katastarska čestica k.č. br.1407/4 dobila izlaz na javno prometnu površinu. U prilogu odgovor GU za prostorno uređenje, Odsjeka za građenje nerazvrstanih cesta iz 2009.godine.	1407/4	Sesvete	ZG-29		**Primjedba se ne prihvaća.** GUP-om Sesveta (SGGZ 14/03, 17/06, 1/09 i 7/13) i pripadajućim kartografskim prikazom 3. PROMETNA I KOMUNALNA INFRASTRUKTURNA MREŽA - 3a Promet, predviđena je gradnja i uređenje osnovne ulične mreže, trgova i drugih nekategoriziranih ulica, tako da se osigura usklađen razvoj javnoga, pješačkog i biciklističkog prometa, te se Planom ne planira pristup pojedinačnim česticama na javno prometnu površinu. GUP-om , člankom 22.a je određeno da se na površinama svih namjena što su utvrđene Generalnim urbanističkim planom mogu graditi ulice. Eventualno i izgrađena ulica preko kč. 1400, 1403/3, 1405/2 i 1407/3 ne bi bila ulica osnovne mreže i predmet GUP-a (ne bi bila dio osnovne mreže, a što je predmet GUP-a, već bruto zona društvene, stambene i mješovite namjene). Također, Zakonom o prostornom uređenju (NN 153/13) je određeno da je prometna površina, površina javne namjene, površina u vlasništvu vlasnika građevne čestice ili površina na kojoj je osnovano pravo služnosti prolaza u svrhu pristupa do građevne čestice. GUP omogućava realizaciju tražene prometnice, ali je neophodno izraditi konkretnu tehničku dokumentaciju, geodetski projekt, te ishoditi neophodne dozvole i posebne uvjete građenja.	350-01/14-06/257	promet
22	350-01/15-06/**22**	16.04. 2015.	Ćurković Miro	Ulica Slavka Kovačića 2,10361 Sesvetski Kraljevec	Brisanje "koridora posebnog režima potoka" radi mogućnosti legalizacije građevina na potezu gdje je potok zacijevljen. U prilogu Suglasnost Hrvatskih voda i Ugovor o pravu služnosti na javnom vodnom dobru.	3827, 3828	Sesvetski Kraljevec	DS-31		**Primjedba se ne prihvaća.** Prostorno planskom dokumentacijom prikazan je koridor posebnog režima potoka. Vanjsku granicu uređenog inundacijskog područja uz desnu i lijevu obalu potoka Odlukom bez prava žalbe određuje Ministarstvo poljoprivrede, Ul. grada Vukovara 220, Zagreb, a temeljem elaborata koje naručuju Hrvatske vode, Vodnogospodarski odjel za gornju Savu, Služba za javno vodno dobro, te se ne može jednostrano planerski izmijeniti. Činjenica je da su Hrvatske vode, Vodnogospodarski odjel za gornju Savu pravna osoba koja upravlja javnim vodnim dobrom i naručuje izradu elaborata kojim se utvrđuju vanjske granice uređenog inundacijskog područja uz desnu i lijevu obalu potoka, obrazložili i konstatirali da se može izdati pozitivna potvrda za legalizaciju sporne građevine u površini vodne građevine. Također je činjenica da je u katastarskom operatu evidentirana kč 10021 ko Sesvetski Kraljevec kao kanal u korištenju ("u selu"), a da je korisnik Republika Hrvatska, javno vodno dobro u općoj uporabi (1/1), te da je Zakonom o vodama (NN 153/09, 63/11, 130/11, 56/13 I 14/14) člankom 126 određeno da je radi očuvanja i održavanja regulacijskih i zaštitnih te drugih vodnih građevina i sprječavanja pogoršanja vodnog režima, zabranjeno podizati zgrade i druge objekte na udaljenosti manjoj od 10 m od ruba vodotoka ili kanala.	350-01/14-06/48	infrastruktura
23	350-01/15-06/**23**	16.04. 2015.	Janica Mustafa Jergović	Medvedski breg 12 10 000 Zagreb	Prenamjena iz zone sportsko-rekreacijske namjene (R) u zonu stambene namjene (S).	2301/12	Sesvete	ZG-38		**Primjedba se ne prihvaća.** Zona sportsko-rekreacijske namjene - R formirana je kao dopuna sadržaja i logičan nastavak sportskih terena uz osnovnu školu Sesvetska Sopnica. Realizacija sportsko rekreacijske zone doprinijet će povećanju urbanog standarda i kvalitete života stanovnika gusto naseljenih dijelova Sopnice i Retkovca, stoga tražena prenamjena nije stručno prihvatljiva. Gradski ured za obrazovanje, kulturu i sport iskazao je mišljenje (Klasa 602-01/15-01/98, Ur.broj 251-10-43-15-2 od 21. svibnja 2015.) da ne podržava prijedlog promjene namjene te i nadalje iskazuje interes za predmetnu zonu.	350-01/14-06/21	prenamjena sportsko-rekracijskih površina
24	350-01/15-06/**24**	17.04. 2015.	Zlatko Opačak	Marije Jurić Zagorke 44, 10 360 Sesvete	Prenamjena k.č.br 928/37 k.o. Sesvete u građevinsku parcelu radi izgradnje obiteljske kuće.	928/37	Sesvete	ZG-29	Selčina - Branimirova	**Primjedba se ne prihvaća.** Predmetna čestica nema neposredan pristup iz postojeće ulice Ivana Ančića, stoga se zadržava se u zoni zaštitnih zelenih površina (Z), a s ciljem zaštite i očuvanja okoliša.		prenamjena zaštitnih zelenih površina
25	350-01/15-06/**25**	17.04. 2015.	Josip Pohižek	Varaždinska cesta 66, 10 360 Zagreb	**1**. Prenamjena k.č.br. 1844, 1842, 1840/1 i 1841/1 k.o. Sesvete u zonu gospodarske - poslovne namjene (K).	1844, 1842, 1840/1, 1841/1	Sesvete	ZG-29		**1. Primjedba se prihvaća.** Zona mješovite namjene (M) na predmetnim česticama mijenja se u zonu gospodarske -poslovne namjene (K) prema grafičkom prilogu.		promjena korištenja i namjene prostora

PONOVNA JAVNA RASPRAVA 09.04.2015. - 23.04.2015.

REDNI BROJ	KLASA	DATUM	PODNOSITELJ	ADRESA PODNOSITELJA	SAŽETAK PRIJEDLOGA	K.Č.BR.	K.O.	KARTA	NAPOMENA	STRUČNI STAV	RANIJI PODNESAK	PREDMET
25	350-01/15-06/**25**		Josip Pohižek		**2.** Izmjena čl. 64 u dijelu koji se odnosi na urbano pravilo (2.2.) Linearni potezi urbaniteta: - brisati najmanju širinu građevne čestice 20m - brisati ograničenje GBP na 800 m2 - brisati najveću dužinu uličnog pročelja 20m - najmanju površinu prirodnog terena odrediti 20% površine građ.čestice - brisati obvezu uređenja predvrta - brisati alineju: "-iznimno, u zoni poslovne namjene na prostoru između Bjelovarske ulice i željezničke pruge,..."					**2. Primjedba se ne prihvaća. Primjedbu nije potrebno prihvatiti.** U članku 64., u dijelu koji se odnosi na 2.2. Linearne poteze urbaniteta, odredbe koje se odnose na ograničenje širine građevne čestice na regulacijskoj liniji, kao i najveća dužina uličnog pročelja brisane su nacrtom prijedloga izmjena i dopuna plana, a odredba koja se odnosi na ograničenje GBP izmijenjena je na način da se odnosi na građevne čestice stambene namjene.		izmjena odrednica urbanog pravila
26	350-01/15-06/**26**	17.04. 2015.	Vjekoslav Horvat	Brestovečka 79, 10 360 Sesvete	Prenamjena k.č.br. 88 i 89 k.o. Sesvete iz zone zaštitne zelene površine (Z) u zonu stambene namjene (S) ili zonu mješovite namjene (M). Čestice imaju prometni pristup iz produžene Branimirove ulice i iz Ulice Emanuela Vidovića. Također, izvršena je nova regulacija potoka Čučerska Rijeka, a jarak koji graniči sa česticama je izgubio svoju svrhu.	89 88	Sesvete	ZG-28	Horvatov kut	**Primjedba se ne prihvaća.** Predmetne čestice dio su posebno vrijednog krajolika doline Čučerske reke koji se štiti mjerama GUP-a Sesveta, čl.75. Odluke., planiranog kao Zaštitne zelene površine radi potrebe zaštite i očuvanja okoliša (vodotoka), te zaštite zdravlja ljudi od štetnog djelovanja dalekovoda. Očuvanje zaštićenih i evidentiranih prirodnih vrijednosti jedan je od ciljeva i programskih polazišta ovih izmjena i dopuna GUP-a, pa se tražena prenamjena smatra stručno neprihvatljivom.	350-01/14-06/44	prenamjena zaštitnih zelenih površina
27	350-01/15-06/**27**	17.04. 2015.	Zlatni Klas d.o.o.	Ninska 8, 10 360 Sesvete	U članku 81. Područja urbaniteta, brisati obvezu izrade provedbenog dokumenta prostornog uređenja za područje obuhvata označenog na kartografskom prikazu 4.c Uvjeti za korištenje, uređenje i zaštitu prostora, Područja primjene planskih mjera zaštite kao UPU Novo Brestje - središte.	2218/3 2218/4	Sesvete	ZG-28	UPU Novo Brestje - središte	**Primjedba se prihvaća.** Temeljem prihvaćene primjedbe iz javne rasprave koja se održala u lipnju 2014. predmetna čestica izuzeta je iz obuhvata planom određenih mjera provedbe Gup-a Sesveta, te se za predmetnu česticu takvo stanje zadržava.	350-01/14-06/57	izmjena mjera provedbe plana
28	350-01/15-06/**28**	17.04. 2015.	Branko Igrc	Kobiljačka cesta 126, 10 361 Sesvetski Kraljevec	Uvrštenje k.č.br.5325 k.o. Sesvetski Kraljevec u obuhvat Gup-a Sesveta jer je omeđena pristupnim putevima sa svih strana i nastala je dijeljenjem jedne čestice na 5 dijelova od kojih su preostala 4 unutar obuhvata.	5325	Sesvetski Kraljevec	DS-31		**Primjedba nije predmet Plana.** Granice GUP-a Sesveta određene su planom višeg reda - Prostornim planom Grada Zagreba (PPGZ) te ih u ovoj proceduri nije moguće mijenjati.		nije predmet Plana
29	350-01/15-06/**29**	17.04. 2015.	Štefica Žuljević	Ulica Vjenceslava Novaka 17/1 10 361 Sesvetski Kraljevec	Uvrštenje k.č.br.2528 i 2530 k.o. Sesvetski Kraljevec u obuhvat Gup-a Sesveta i prenamjena u stambenu namjenu (S).	2528, 2530	Sesvetski Kraljevec	DS-21		**Primjedba nije predmet Plana.** Granice GUP-a Sesveta određene su planom višeg reda - Prostornim planom Grada Zagreba (PPGZ) te ih u ovoj proceduri nije moguće mijenjati.		nije predmet Plana
30	350-01/15-06/**30**	20.04. 2015.	Zlatko Prusec	Glavna 22, 10 360 Sesvete	Prenamjena k.č.br. 492 i 484 k.o. Sesvetski Kraljevec iz javne i društvene namjene - školske (D5) u stambenu namjenu (S).	492, 484	Sesvetski Kraljevec	ZG-30		**Primjedba se ne prihvaća.** Prema odrednicama iz Državnog pedagoškog standarda potrebno je postupno rasteretiti postojeće predškolske i školske kapacitete za što je potrebna izgradnja novih objekata, stoga se prenamjena ne smatra stručno prihvatljivom. Gradski ured za obrazovanje, kulturu i sport iskazao je mišljenje (Klasa 602-01/15-01/98, Ur.broj 251-10-43-15-2 od 21. svibnja 2015.) da ne podržava prijedlog promjene namjene te i nadalje iskazuje interes za predmetnu zonu.		prenamjena javne i društvene namjene
31	350-01/15-06/**31**	20.04. 2015.	Lončarek Emil	Dragutina Domjanića 4, 10 361 Sesvetski Kraljevec	Uvrštenje k.č.br.3148 k.o. Sesvetski Kraljevec u obuhvat Gup-a Sesveta jer sa tri strane okružena građevinskim područjem.	3148	Sesvetski Kraljevec	DS-31		**Primjedba nije predmet Plana.** Granice GUP-a Sesveta određene su planom višeg reda - Prostornim planom Grada Zagreba (PPGZ) te ih u ovoj proceduri nije moguće mijenjati.		nije predmet Plana

PONOVNA JAVNA RASPRAVA 09.04.2015. - 23.04.2015.

REDNI BROJ	KLASA	DATUM	PODNOSITELJ	ADRESA PODNOSITELJA	SAŽETAK PRIJEDLOGA	K.Č.BR.	K.O.	KARTA	NAPOMENA	STRUČNI STAV	RANIJI PODNESAK	PREDMET
32	350-01/15-06/**32**	20.04. 2015.	Genzić Katica	Bjelovarska 57, 10 360 Sesvete	Ukidanje prometnog koridora planiranog preko k.č. 1839 k.o. Sesvete jer se planira već 30 godina , što je neprimjereno dugo vremensko razdoblje, a nema neke svrhovitosti.	1839	Sesvete	ZG-29		**Primjedba se ne prihvaća.** Realizacija predviđene prometnice, kategorije glavna gradska ulica, nužnost je za prometno funkcioniranje Sesveta. Nije prihvatljivo prekidati (ukidati koridor) definiran Generalnim urbanističkim planom, a kojim se predviđa se gradnja i uređenje osnovne ulične mreže, trgova i drugih nekategoriziranih ulica, tako da se osigura usklađen razvoj javnoga, pješačkog i biciklističkog prometa, te osiguraju uvjeti za afirmaciju postojeće i formiranje nove mreže javnih urbanih prostora. Planirana ulica je dio unutrašnjeg prometnog distributivnog prstena oko središta grada i ključna za funkcioniranje prometa prostora. Raspored sa širinama pojedinih dijelova uličnog profila, a kao posljedica detaljnog tehničkog rješavanja, definira se lokacijskim dozvolama. Dinamika realizacije koridora nije predmet Plana.		promet
33	350-01/15-06/**33**	20.04. 2015.	Marica Ištvanić	Ulica braće Oružec 35, 10 360 Zagreb	Prenamjena k.č.br. 4093/1 i 4093/2 k.o. Sesvete u mješovitu namjenu (M).	4093/1, 4093/2	Sesvete	ZG-39, ZG-40	Jelkovec - Pirinova	**Primjedba se ne prihvaća.** Predmetne čestice dio su većeg neizgrađenog prostora planiranog kao Zaštitne zelene površine, s ciljem zaštite karakterističnog krajobraza sesvetskog nizinskog prostora, te s ciljem sprječavanja nekontroliranog širenja gradnje.	350-01/14-06/65	prenamjena zaštitnih zelenih površina
34	350-01/15-06/**34**	20.04. 2015.	Marica Prežec	Dobrodolska 31, 10 360 Sesvete	Prenamjena k.č.br. 1682/74 k.o. Đurđekovec u građevinsko područje za izgradnju obiteljske kuće.	1682/74	Đurđekovec	(ZG-19)		**Primjedba nije predmet Plana.** Primjedbu nije moguće prihvatiti jer se predmetne čestice nalaze izvan obuhvata GUP-a Sesveta, odnosno predmetni prostor se uređuje Prostornim planom Grada Zagreba.		nije predmet Plana
35	350-01/15-06/**35**	20.04. 2015.	Stjepan Popović	Đure Popovića 10A, Šimunčevec, 10 360 Sesvete	Prenamjena k.č.br. 1682/72 k.o. Đurđekovec u građevinsko područje za izgradnju obiteljske kuće.	1682/72	Đurđekovec	(ZG-19)		**Primjedba nije predmet Plana.** Primjedbu nije moguće prihvatiti jer se predmetne čestice nalaze izvan obuhvata GUP-a Sesveta, odnosno predmetni prostor se uređuje Prostornim planom Grada Zagreba.		nije predmet Plana
36	350-01/15-06/**36**	20.04. 2015.	Zvonko Đuran	Glavna 66, Prepuštovec, 10 362 Kašina	Prenamjena k.č.br. 1684 i 1682/75 k.o. Đurđekovec u građevinsko područje za izgradnju obiteljske kuće.	1684, 1682/75	Đurđekovec	(ZG-19)		**Primjedba nije predmet Plana.** Primjedbu nije moguće prihvatiti jer se predmetne čestice nalaze izvan obuhvata GUP-a Sesveta, odnosno predmetni prostor se uređuje Prostornim planom Grada Zagreba.		nije predmet Plana
37	350-01/15-06/**37**	20.04. 2015.	Vjekoslava Vuković	Šimunčevečka 79, Šimunčevec, 10 360 Sesvete	Prenamjena k.č.br. 1682/73 k.o. Đurđekovec u građevinsko područje za izgradnju obiteljske kuće.	1682/74	Đurđekovec	(ZG-19)		**Primjedba nije predmet Plana.** Primjedbu nije moguće prihvatiti jer se predmetne čestice nalaze izvan obuhvata GUP-a Sesveta, odnosno predmetni prostor se uređuje Prostornim planom Grada Zagreba.		nije predmet Plana
38	350-01/15-06/**38**	20.04. 2015.	Dejan Markić	Primorska 22c, 10 360 Sesvete	Uvrštenje k.č.br.1513/2 k.o. Sesvetski Kraljevec u obuhvat Gup-a Sesveta zbog rješavanja stambenog pitanja.	1513/2	Sesvetski Kraljevec	ZG-30		**Primjedba nije predmet Plana.** Granice GUP-a Sesveta određene su planom višeg reda - Prostornim planom Grada Zagreba (PPGZ) te ih u ovoj proceduri nije moguće mijenjati.		nije predmet Plana
39	350-01/15-06/**39**	20.04. 2015.	Mira Jordanić	Špoljarci 2 10 000 Zagreb	Prenamjena k.č.br. 4089 k.o. Sesvete u građevinsko zemljište.	4089	Sesvete	ZG-39, ZG-40	Jelkovec - Pirinova	**Primjedba se ne prihvaća.** Predmetna čestica dio je većeg neizgrađenog prostora planiranog kao Zaštitne zelene površine, s ciljem zaštite naselja i zdravlja ljudi od nepovoljnog utjecaja visokonaponskog dalekovoda, zaštite karakterističnog krajobraza sesvetskog nizinskog prostora, te sprječavanja nekontroliranog širenja gradnje.	350-01/14-06/10	prenamjena zaštitnih zelenih površina
40	350-01/15-06/**40**	20.04. 2015.	Aida Romanović	Ivana Ančića 18, 10 360 Sesvete	Prenamjena k.č.br 928/33 k.o. Sesvete u građevinsku parcelu radi izgradnje obiteljske kuće.	928/33	Sesvete	ZG-29	Selčina - Branimirova	**Primjedba se prihvaća.** Primjedba se prihvaća na način da se omogućuje prvi red izgradnje na česticama koje imaju pristup iz postojeće ulice Ivana Ančića. Predmetna čestica obuhvatit će se stambenom namjenom (S).		prenamjena zaštitnih zelenih površina
40	350-01/15-06/**40**	20.04. 2015.	Husić Samuel	Ivana Ančića 18, 10 360 Sesvete	Prenamjena k.č.br 928/33 k.o. Sesvete u građevinsku parcelu radi izgradnje obiteljske kuće.	928/33	Sesvete	ZG-29	Selčina - Branimirova	**Primjedba se prihvaća.** Primjedba se prihvaća na način da se omogućuje prvi red izgradnje na česticama koje imaju pristup iz postojeće ulice Ivana Ančića. Predmetna čestica obuhvatit će se stambenom namjenom (S).		prenamjena zaštitnih zelenih površina
41	350-01/15-06/**41**	20.04. 2015.	Božidar Ilovača	Lovre Juranića 5, 10 373, Ivanja Reka	Prenamjena k.č. 5099, 5100, 5101, 5102, 5103 k.o. Resnik iz zelene površine u građevinsku zbog izgradnje skaldišta-hale- radionice.	5099, 5100, 5101, 5102, 5103	Resnik	ZG-39		**Primjedba nije predmet Plana.** Primjedbu nije moguće prihvatiti jer se predmetne čestice nalaze izvan obuhvata GUP-a Sesveta, odnosno predmetni prostor se uređuje Prostornim planom Grada Zagreba.		nije predmet Plana

PONOVNA JAVNA RASPRAVA 09.04.2015. - 23.04.2015.

REDNI BROJ	KLASA	DATUM	PODNOSITELJ	ADRESA PODNOSITELJA	SAŽETAK PRIJEDLOGA	K.Č.BR.	K.O.	KARTA	NAPOMENA	STRUČNI STAV	RANIJI PODNESAK	PREDMET
42	350-01/15-06/**42**	21.04. 2015.	Dončić Katarina	Zavrtnica 3 10 000 Zagreb	Prenamjena zone zaštitne zelene površine (Z) u građevinsko područje (stambenu namjenu - S).	3360/8	Sesvete	ZG-39	Jelkovec	**Primjedba se ne prihvaća.** Predmetna čestica dio je većeg neizgrađenog prostora planiranog kao Zaštitne zelene površine, s ciljem zaštite karakterističnog krajobraza sesvetskog nizinskog prostora, te s ciljem sprječavanja nekontroliranog širenja gradnje, a to se posebno odnosi na gradnju u drugom i trećem redu, i prostore neadekvatne ulične mreže.	350-01/14-06/**76**	prenamjena zaštitnih zelenih površina
43	350-01/15-06/**43**	21.04. 2015.	Lunja Štefica	Varaždinska 8 10 360 Sesvete	Prenamjena zone zaštitne zelene površine (Z) u građevinsko područje (stambenu namjenu - S).	3360/9	Sesvete	ZG-39	Jelkovec	**Primjedba se ne prihvaća.** Predmetna čestica dio je većeg neizgrađenog prostora planiranog kao Zaštitne zelene površine, s ciljem zaštite karakterističnog krajobraza sesvetskog nizinskog prostora, te s ciljem sprječavanja nekontroliranog širenja gradnje, a to se posebno odnosi na gradnju u drugom i trećem redu, i prostore neadekvatne ulične mreže.	350-01/14-06/**78**	prenamjena zaštitnih zelenih površina
44	350-01/15-06/**44**	21.04. 2015.	Lunja Štefica i drugi	Varaždinska 8 10 360 Sesvete	Prenamjena zone zaštitne zelene površine (Z) u građevinsko područje (stambenu namjenu - S). Do čestica je provedena sva infrastruktura.	3360/9, 3360/1, 3360/6, 3361/1, 3361/4, 3360/2, 3360/3, 3360/8	Sesvete	ZG-39	Jelkovec	**Primjedba se ne prihvaća.** Predmetna zona dio je većeg neizgrađenog prostora planiranog kao Zaštitne zelene površine, s ciljem zaštite karakterističnog krajobraza sesvetskog nizinskog prostora, te s ciljem sprječavanja nekontroliranog širenja gradnje, a to se posebno odnosi na gradnju u drugom i trećem redu, i prostore neadekvatne ulične mreže.		prenamjena zaštitnih zelenih površina
45	350-01/15-06/**45**	21.04. 2015.	Zobec Tupek Gabrijela, Ljudevit Tupek	M. Račkog 13 10 361 Sesvetski Kraljevec	Prenamjena iz zone zaštitne zelene površine (Z) u građevinsko područje	1084/1	Sesvetski Kraljevec	ZG-30	šuma Pod Magdalenom	**Primjedba se ne prihvaća. Primjedbu nije potrebno prihvatiti.** Predmetna čestica obuhvaćena je većim dijelom zonom zaštitne zelene površine (Z), a manjim dijelom zonom javne zelene površine - Sesvetske park-šume (Z2) - posebno vrijedna šuma pod Magdalenom koja se štiti planskim mjerama zaštite, čl. 75. GUP-a. Zaštita i očuvanje šuma i šumskog zemljišta, kao i očuvanje kontinuiteta i integriteta javnih zelenih površina, ciljevi su i programska polazišta ovih izmjena i dopuna GUP-a, pa je prijedlogom izmjena i dopuna plana prihvaćena prenamjena u stambenu namjenu (S) samo na dijelu obuhvaćenom zonom zaštitnih zelenih površina (Z). Utvrđivanje građevne čestice moguće je temeljem razgraničenja namjena površina, u skladu s člankom 23. Odluke o donošenju GUP-a Sesveta.	350-01/14-06/**85**	prenamjena zaštitnih zelenih površina
46	350-01/15-06/**46**	21.04. 2015.	Antunović TA d.o.o.	Zgrebačka avenija 100 a 10 090 Zagreb	**1.** Izmještanje planiranog reciklažnog dvorišta zbog očuvanja cjelovitosti zone namjene u kojoj postoji ugostiteljsko turistička građevina, a zbog daljnjeg razvoja i investiranja. Sukladno tome traži se korekcija članka 66. Odluke - ukidanje alineje u kojoj stoji da treba osigurati prostor za smještaj reciklažnog dvorišta.	4995, 4996, 4997, 4998	Sesvetski Kraljevec	DS-31		**1. Primjedba se ne prihvaća.** Reciklažna dvorišta su bitna karika cjelovitog sustava gospodarenja otpadom Grada. GUP-om Sesveta (SGGZ 14/03, 17/06, 1/09 i 7/13) i pripadajućim kartografskim prikazom 3.c -KOMUNALNA INFRASTRUKTURNA MREŽA Vodnogospodarski sustav i gospodarenje otpadom planirana su reciklažna dvorišta (označeni simbolima), te je dodatno člankom 55 Odluke GUP-a određeno da će se gradnja reciklažnih dvorišta odredit tehničkim uvjetima za tu vrstu građevina, bez obzira na propozicije iz urbanih pravila, a dodatno je člankom 65 (za gospodarsku zonu Sesveta) i člankom 66 (za gospodarsku zonu Kobiljak i Sesvetski Kraljevec) određena je potreba osiguranja prostora za smještaj reciklažnog dvorišta. Činjenica je da su lokacije reciklažnih dvorišta prostorno planskom dokumentacijom locirane prostorno obzirno u zoni gospodarske namjene, a južno od postojeće benzinske postaje i skladišta naftnih derivata, uz postojeću prometnicu, udaljeno od stambenih kuća, a istovremeno blizu građanima za dopremu reciklinarnog materijala za daljnju oporabu.	350-01/14-06/258	infrastruktura
46	350-01/15-06/**46**		Antunović TA d.o.o.		**2.** Povećanje koeficijenta izgrađenosti (iskoristivosti) ki na 2,0 u detaljnim pravilima članka 66. Odluke.					**2. Primjedba se djelomično prihvaća.** Koeficijent iskoristivosti ki mijenja se u nadzemno kin= 1,0 čime se omogućuje veća izgradnja nadzemnog dijela građevine.	350-01/14-06/258	izmjena odrednica urbanog pravila

PONOVNA JAVNA RASPRAVA 09.04.2015. - 23.04.2015.

REDNI BROJ	KLASA	DATUM	PODNOSITELJ	ADRESA PODNOSITELJA	SAŽETAK PRIJEDLOGA	K.Č.BR.	K.O.	KARTA	NAPOMENA	STRUČNI STAV	RANIJI PODNESAK	PREDMET
46	350-01/15-06/**46**	21.04. 2015.	Antunović TA d.o.o.	Zgrebačka avenija 100 a 10 090 Zagreb	**3.** Korekcija neusklađenosti u grafičkim prikazima: između Kobiljačke ceste i k.č.br. 5003 i 5004 k.o. Sesvetski Kraljevec. - potrebno je granicu prometnice kartografskog prikaza 3a uskladiti s granicom namjene.	5003, 5004	Sesvetski Kraljevec	DS-31		**Primjedba se djelomično prihvaća.** Crta koridora ulice (crvena kontinuirana crta u zoni) k.č. br. 5003 i 5004 k.o. Sesvetski Kraljevec poravnat će se sa namjenama sukladno traženju, ali će postojeća crta koridora ulice (crvena kontinuirana crta) postati crta zone rezervacije proširenja ulice iz razloga, jer se radi o zoni raskrižja i mogućoj potrebi proširenja ulice za potrebe npr. apliciranja lijevog skretača. ..	350-01/14-06/258	promet
47	350-01/15-06/**47**	21.04. 2015.	Marica Roginić (rođ. Puček)	Planinska 19 10 362 Kašina	Prenamjena iz zaštitnih zelenih površina (Z) u stambenu namjenu (S) jer su predmetne čestice smještene uz prometnicu koja je opremljena svom komunalnom infrastrukturom.	6538/1 6539 6540	Sesvetski Kraljevec	ZG-39	Industrijska - Prva Gupčeva	**Primjedba se ne prihvaća.** Predmetne čestice dio su većeg neizgrađenog prostora planiranog kao Zaštitne zelene površine, s ciljem odvajanja i zaštite stambenih dijelova naselja od mogućih štetnih djelovanja gospodarske zone (zagađenje zraka, buka, povećan promet i sl.), te s ciljem zaštite koridora vodotoka - kanala, kao i karakterističnog krajobraza sesvetskog nizinskog prostora.	350-01/14-06/123	prenamjena zaštitnih zelenih površina
47	350-01/15-06/**47**	21.04. 2015.	Brleković Milka	Ulica 9.Maja 14 10 362 Kašina	Prenamjena iz zaštitnih zelenih površina (Z) u stambenu namjenu (S) jer su predmetne čestice smještene uz prometnicu koja je opremljena svom komunalnom infrastrukturom.	6538/1 6539 6540	Sesvetski Kraljevec	ZG-39	Industrijska - Prva Gupčeva	**Primjedba se ne prihvaća.** Predmetne čestice dio su većeg neizgrađenog prostora planiranog kao Zaštitne zelene površine, s ciljem odvajanja i zaštite stambenih dijelova naselja od mogućih štetnih djelovanja gospodarske zone (zagađenje zraka, buka, povećan promet i sl.), te s ciljem zaštite koridora vodotoka - kanala, kao i karakterističnog krajobraza sesvetskog nizinskog prostora.	350-01/14-06/123	prenamjena zaštitnih zelenih površina
47	350-01/15-06/**47**	21.04. 2015.	Marica Roginić (rođ. Kovač)	Ulica 9.Maja 23 10 362 Kašina	Prenamjena iz zaštitnih zelenih površina (Z) u stambenu namjenu (S) jer su predmetne čestice smještene uz prometnicu koja je opremljena svom komunalnom infrastrukturom.	6538/1 6539 6540	Sesvetski Kraljevec	ZG-39	Industrijska - Prva Gupčeva	**Primjedba se ne prihvaća.** Predmetne čestice dio su većeg neizgrađenog prostora planiranog kao Zaštitne zelene površine, s ciljem odvajanja i zaštite stambenih dijelova naselja od mogućih štetnih djelovanja gospodarske zone (zagađenje zraka, buka, povećan promet i sl.), te s ciljem zaštite koridora vodotoka - kanala, kao i karakterističnog krajobraza sesvetskog nizinskog prostora.	350-01/14-06/123	prenamjena zaštitnih zelenih površina
48	350-01/15-06/**48**	21.04. 2015.	Bažant Ivica	Jakova Gotovca 11 10360 Sesvete	Traži se prenamjena čestice iz zone javne zelene površine - Sesvetske šume (Z2) u stambenu namjenu (S) - čestica ima svu infrastrukturu i omeđena je obiteljskim kućama, i obrazloženje za navedeno: - Duboki jarak - po katastru šuma, privatno vlasništvo - prenamjenjeno u zonu M1? - UPU Selčina - sjever šumski kompleks prenamijenjen u zone D2 i M? - prijedlogom plana prenamijenjena je zona Z uz buduću Branimirovu, a nema formiranu prometnicu niti infrastrukturu niti je okružena kućama?	922/3	Sesvete	ZG-29	šuma Selčina	**Primjedba se ne prihvaća.** Zona Duboki jarak prenamijenjena je temeljem zahtjeva Ministarstva zaštite okoliša, prostornog uređenja i graditeljstva 2006. godine u svrhu izgradnje stanova poticajne stanogradnje. Zone na prostoru UPU Selčina - sjever određene su pri donošenju Generalnog urbanističkog plana Sesveta još 2003. godine i od tada se nisu mijenjale. Prijedlogom izmjena i dopuna GUP-a Sesveta 2015. prenamijenjena je zona uz planirani produžetak Branimirove ulice s južne strane Dubokog jarka jer su bile određene zonom zaštitnih zelenih površina (Z), i jer u posjedovnom listu katastarskog plana i zemljišnim knjigama nije utvrđeno da su šumsko zemljište. - Predmetna čestica 922/3 u katastarskom planu i zemljišnim knjigama evidentirana je kao šuma, GUP-om Sesveta određena je u zoni javne zelene površine - Sesvetske šume (Z2) - posebno vrijedna šuma Selčina koja se štiti planskim mjerama zaštite, čl. 75. GUP-a. Odlukom o izradi izmjena i dopuna Generalnog urbanističkog plana Sesveta (Službeni glasnik Grada Zagreba broj 24/13, od 29. studenoga 2013.) , člankom 6. stavkom 1. određeno je: "*- zaštita i očuvanje šume i šumskog zemljišta;* *- očuvanje zaštićenih prirodnih vrijednosti (već zaštićenih, predloženih za zaštitu temeljem Zakona o zaštiti prirode i zaštićenih i evidentiranih dijelova prirode koji se štite mjerama generalnog urbanističkog plana);* *- očuvanje kontinuiteta i integriteta javnih zelenih površina (javni park, gradske park-šume);* ", zbog čega se može konstatirati da tražena prenamjena u ovom postupku (započetom u studenom 2013.) nije stručno prihvatljiva.	350-01/14-06/62	prenamjena javnih zelenih površina

PONOVNA JAVNA RASPRAVA 09.04.2015. - 23.04.2015.

REDNI BROJ	KLASA	DATUM	PODNOSITELJ	ADRESA PODNOSITELJA	SAŽETAK PRIJEDLOGA	K.Č.BR.	K.O.	KARTA	NAPOMENA	STRUČNI STAV	RANIJI PODNESAK	PREDMET
49	350-01/15-06/**49**	21.04. 2015.	Šalin Dragica	Željeznička 36 10 361 Sesvetski Kraljevec	Ukidanje ili izmicanje planiranog koridora trase prometnice kako bi na česticama bila moguća izgradnja.	4348	Sesvetski Kraljevec	DS-31	produžetak Kozarčeve * kao /15	**Primjedba se ne prihvaća.** Postoji neophodnost razvoja prometne mreže Sesveta. Planirana prometnica, spojnica Željezničke ulice i Ulice Ive Politea u produžetku Kozarčeve ulice, dio je sustava unapređenja prometne mreže Sesvetskog Kraljevca. Slijedom toga, planski je predviđen koridor javno prometnih površina predmetne GUP-om nekategorizirane ulice s ciljem osiguranja urbanog standarda prostora (povezivanja planiranih javnih sadržaja i prostora pretežito mješovite namjene prostora omeđenog Dugoselskom, Radničkom, Željezničkom i Ive Politea), te osiguranja mogućnosti realizacije građevinsko-prometnih elemenata unutar koridora (koridor širine do maksimalno 9 m za kolnik i obostrani nogostup). GUP-om Sesveta (SGGZ 14/03, 17/06, 1/09 i 7/13) i pripadajućim kartografskim prikazom 3. PROMETNA I KOMUNALNA INFRASTRUKTURNA MREŽA - 3a Promet predviđena je gradnja i uređenje osnovne ulične mreže, trgova i drugih nekategoriziranih ulica, tako da se osigura usklađen razvoj javnoga, pješačkog i biciklističkog prometa, kao i ostale komunalne infrastrukture, te da se osiguraju uvjeti za afirmaciju postojeće i formiranje nove mreže javnih urbanih prostora. GUP-om Sesveta su određeni prometni koridori izvorno u mjerilu 1:5000 na koje je preklopljena katastarska podloga u mjerilu 1:1000, ali je točnost i ograničenja izvornog mjerila ostala u pravilu nepromijenjena. GUP-om Sesveta je određeno da su širine koridora načelne, da građevinska čestica ulice može biti šira, odnosno uža od planiranog koridora ulice. GUP-om je određena ukupna širina javno prometnih površina, a raspored sa širinama pojedinih dijelova uličnog profila, a kao posljedica detaljnog tehničkog rješavanja, definira se lokacijskim dozvolama. Prostorno-planska dokumentacija omogućava, a kroz postupak ishođenja lokacijske dozvole se utvrđuje neupitna mogućnosti realizacije svakog pojedinog koridora i njegova konačna funkcionalna širina. Činjenica je da je kč 4349 iz podneska izvan koridora, a da su u katastarskom operatu kč 4334, 4337 i 4339 unutar koridora već evidentirane kao Radnička, odnosno Željeznička ulica.	350-01/14-06/**23**	promet
50	350-01/15-06/**50**	21.04. 2015.	Tadić Ivica	Istarska ulica 26 10 360 Sesvete	Prenamjena iz zone zaštitnih zelenih površina (zone sesvetskih šuma - Z2) u zonu dozvoljene gradnje (stambenu namjenu - S).	1273, 1271	Sesvetski Kraljevec	ZG-30	šuma Pod Magdalenom	**Primjedba se ne prihvaća.** Predmetne čestice smještene su u zoni javne zelene površine - Sesvetske šume (Z2) - posebno vrijedna šuma Pod Magdalenom koja se štiti planskim mjerama zaštite, čl. 75. GUP-a. Zaštita i očuvanje šuma i šumskog zemljišta, kao i očuvanje kontinuiteta i integriteta javnih zelenih površina, ciljevi su i programska polazišta ovih izmjena i dopuna GUP-a, pa se tražena prenamjena smatra stručno neprihvatljivom.		prenamjena javnih zelenih površina
51	350-01/15-06/**51**	21.04. 2015.	Tadić Vlado	Istarska ulica 26 10 360 Sesvete	Prenamjena iz zone zaštitnih zelenih površina (zone sesvetskih šuma - Z2) u zonu dozvoljene gradnje (stambenu namjenu - S).	1273, 1271	Sesvetski Kraljevec	ZG-30	šuma Pod Magdalenom	**Primjedba se ne prihvaća.** Predmetne čestice smještene su u zoni javne zelene površine - Sesvetske šume (Z2) - posebno vrijedna šuma Pod Magdalenom koja se štiti planskim mjerama zaštite, čl. 75. GUP-a. Zaštita i očuvanje šuma i šumskog zemljišta, kao i očuvanje kontinuiteta i integriteta javnih zelenih površina, ciljevi su i programska polazišta ovih izmjena i dopuna GUP-a, pa se tražena prenamjena smatra stručno neprihvatljivom.		prenamjena javnih zelenih površina
52	350-01/15-06/**52**	21.04. 2015.	Stanko Krešić	Vrbik 10 A 10000 Zagreb	Prenamjena iz zone javne zelene površine - sevetske šume (Z2) u zonu stambene namjene (S) te primjena urbanog pravila (1.5.) Uređivanje i dogradnja prostora individualne gradnje. **u zahtjevu navedeni brojevi zemljišno knjižnih čestica*	6563/1, 6564, 6565, 6566, 6563/4, 6567/1, 6567/3 *	Sesvete	ZG-29	šuma Novoselčina	**Primjedba se ne prihvaća.** Predmetni prostor dijelom (k.č. br 6564, 6566 i 6565) je obuhvaćen zonom javne zelene površine - Sesvetske šume (Z2) - šuma Novoselčina, a dijelom (k.č.br. 6563/1, 6563/4, 6567/1 i 6567/3) zonom stambene namjene (S). Zaštita i očuvanje šuma i šumskog zemljišta, kao i očuvanje kontinuiteta i integriteta javnih zelenih površina, ciljevi su i programska polazišta ovih izmjena i dopuna GUP-a, stoga je tražena prenamjena stručno neprihvatljiva. Formiranje građevne čestice moguće je temeljem razgraničenja, u skladu sa člankom 23. Odluke o donošenju GUP-a Sesveta	350-01/14-06/19	prenamjena javnih zelenih površina

PONOVNA JAVNA RASPRAVA 09.04.2015. - 23.04.2015.

REDNI BROJ	KLASA	DATUM	PODNOSITELJ	ADRESA PODNOSITELJA	SAŽETAK PRIJEDLOGA	K.Č.BR.	K.O.	KARTA	NAPOMENA	STRUČNI STAV	RANIJI PODNESAK	PREDMET
53	350-01/15-06/**53**	21.04. 2015.	Čop Martin	Mariborska 28, 10360 Sesvete	Promjena u članku 61. Odluke (Uređenje i dogradnja prostora individualne gradnje 1.5.) - povećanje izgrađenosti građevnih čestica na: - 60% za poluugrađene - 65% za građevine u nizu jer parametri navedenog urbanog pravila više nemaju svrhu koju su imali prije donošenja niza rješenja o izvedenom stanju. Dopuna: Navedno se predlaže zbog problema parkiranja na predmetnom potezu rješavanje kojih je interes grada da omogući sigurno odvijanje prometa i osiguranje parkirno-garažnih mjesta.	1050/8	Sesvete	ZG-29		**Primjedba se ne prihvaća.** Predmetno urbano pravilo Uređenje i dogradnja prostora individualne gradnje 1.5. obuhvaća prostor površine oko 640 hekatara, odnosno oko 35% površine obuhvata GUP-a Sesveta, te se primjenjuje na stara naselja Sopnica, Staro Brestje, Jelkovec, Gajišće, Selnica, Sesvetska Sela, Kraljevečki Novaki, Kobiljak i veći dio Sesvetskog Kraljevca. Navedenim pravilom su egzaktno definirani urbanistički parametri individualne izgradnje relativno niske gustoće, što je adekvatna tipologija u odnosu na postojeće stanje cjelokupnog prostora obuhvaćenog ovim urbanim pravilom, stoga povećanje gustoće izgradnje na način povećavanja tlocrtne izgrađenosti prostora nije prihvatljivo. Zakon o prostornom uređenju definira urbanu sanaciju i urbanu preobrazu kao skup planskih mjera i uvjeta kojima se uređuju prostori nezakonite gradnje, no u ovom postupku izmjena i dopuna nije moguće sagledati promjene koje su posljedica Zakona o postupanju s nezakonito izgrađenim zgradama, ponajviše zbog toga jer proces ozakonjenja nije dovršen.	350-01/13-006/99	izmjena odrednica urbanog pravila
54	350-01/15-06/**54**	21.04. 2015.	SOPNICA GRAĐENJE D.O.O.	Frana Folnegovića 1A 10 000 Zagreb	Na predmetnim česticama povećanje koeficijenta izgrađenosti ki na 1,5 kako bi se omogućila izgradnja objekta gospodarske namjene.	3573, 3574/1, 3574/2, 3576/1, 3576/2, 3577/1, 3578, 3579, 3580, 3582, 3584, 3585, 3586/1, 3592, 3591/1, 3591/2, 3590, 3588/1, 3589/1, 3595, 3594, 3593/1, 3001/7, 3581, 3612, 3613/1, 3575, 3611, 3610, 3596/2	Sesvete	ZG-39	UPU Gospodarska zona Sesvete-sjever	**Primjedba se ne prihvaća.** Predmetne čestice smještene su u zoni gospodarske namjene (G) te obuhvaćene urbanim pravilom 3.1. Gospodarska zona Sesvete, za koju je propisano i donošenje urbanističkog plana uređenja. Detaljnim pravilima za gradnju određen je koeficijent iskoristivosti ki= 1,0 koji predstavlja urbani standard za gospodarsku namjenu na građevinskim česticama većim od 2.000m2 i odgovara pretežito neizgrađenom sesvetskom nizinskom okruženju. S obzirom da bi predložena izmjena omogućila zahvat od 76.500 m2 GBP-a, eventualno prihvaćanje primjedbe nije se moglo razmotriti jer nije dostavljena detaljnija dokumentacija i opis gospodarskog projekta.	350-01/14-06/**75**	izmjena odrednica urbanog pravila
55	350-01/15-06/**55**	21.04. 2015.	Mrđa Boris	Travanjska 4 10 000 Zagreb	Dopuna članka 65., (3.1.) Gospodarska zona Sesvete, Detaljna pravila, a) na površinama gospodarske i poslovne namjene, alineja 3, predlaže se da glasi: " - *najmanja površina građevne čestice je 2000 m2, navedeno se odnosi na sve planove nižeg reda na području gospodarske zone Sesvete;".* Zbog različito definiranih najmanjih površina građevinskih čestica u planovima nižeg reda, zadržali bi uvjete dane u planu višeg reda.		Sesvete	ZG-39	UPU Gospodarska zona Sesvete-sjever	**Primjedba se ne prihvaća.** Urbanistički planovi uređenja za gospodarske zone Sesvete -sjever i Sesvete - jug prošli su zakonom propisanu proceduru, u kojoj su točno preispitani željeni parametri za gradnju. Zakonom o prostornom uređenju i gradnji (čl.60), kao i Zakonom o prostornom uređenju (NN 153/13) čl. 62 navodi se: "Prostornim planom lokalne razine užega područja mogu se propisati stroži kvantitativni i kvalitativni uvjeti i mjere za provedbu zahvata u prostoru, odnosno viši prostorni standardi od onih propisanih prostornim planom lokalne razine širega područja..." stoga bi prihvaćanje primjedbe bilo suprotno intencijama zakona.	350-01/14-06/**50**	izmjena odrednica urbanog pravila

PONOVNA JAVNA RASPRAVA 09.04.2015. - 23.04.2015.

REDNI BROJ	KLASA	DATUM	PODNOSITELJ	ADRESA PODNOSITELJA	SAŽETAK PRIJEDLOGA	K.Č.BR.	K.O.	KARTA	NAPOMENA	STRUČNI STAV	RANIJI PODNESAK	PREDMET
56	350-01/15-06/**56**	21.04. 2015.	Štefica Findri Guštek	Ninska 5a 10360 Sesvete	Za predmetnu česticu predlaže se: 1. Mogućnost dogradnje dodatne etaže ili rekonstrukcija potkrovlja za stambenu namjenu. 2. Povećanje max. Izgrađenosti čestice sa 30% na 40%. 3. Povećanje max. tlocrtne bruto površine do 1500m2. a sve u svrhu proširenja poslovnog prostora za potrebe zdravstvene ustanove.	1924/1, 169/1	Sesvete	ZG-29	središte Sesveta	**Primjedba se ne prihvaća.** Predmetna čestica je obuhvaćena urbanim pravilom 2.1. Središte Sesveta - prostor za koji se propisuje izrada urbanističkog plana uređenja, za koji je propisano da će se "detaljnije određivanje etažnosti za pojedine dijelove povijesnog središta, a u dopuštenom rasponu od jedne do najviše pet etaža odrediti urbanističkim planom uređenja". Stoga je podneskom navedene izmjene potrebno zatražiti kroz izmjene i dopune UPU Središta Sesveta (Sl.gl.GZ 17/99) ili izradu novog plana.	350-01/14-06/110	izmjena odrednica urbanog pravila
57	350-01/15-06/**57**	21.04. 2015.	Piramida d.o.o.	Resnička 10 10 360 Sesvete	Prenamjena iz zone mješovite - pretežito stambene namjene (M1) u zonu gospodarske namjene (G).	3001/1, 3000/2, 3000/3, 3001/5	Sesvete	ZG-39	UPU zona Rimski put * vidi /67	**Primjedba se prihvaća.** Sadašnja zona mješovite-pretežito stambene namjene (M1) prenamjenjuje se u gospodarsku namjenu (G), kako je izvorno bila određena od 2003. do 2009. godine. Obveza izrade UPU zona Rimski put briše se, te se zona vraća unutar obuhvata UPU gospodarska zona Sesvete -sjever - sukladno važećem detaljnijem planu, te izvornom GUP-u Sesveta (Sl.gl.GZ 14/03 i 17/06).		promjena korištenja i namjene prostora
58	350-01/15-06/**58**	21.04. 2015.	Damir Žugčić	Dankovečka 117 10040 Zagreb	Prenamjena iz sportsko-rekreacijske namjene - golf igralište (R1) u mješovitu namjenu (M) kako bi se omogućilo raspolaganje nekretninom.	6111	Sesvete	ZG-28	golf	**Primjedba se ne prihvaća.** Predmetna čestica dio je većeg neizgrađenog prostora planiranog kao sportsko-rekreacijska zona, odnosno kao prijelazni oblik između izgrađenih prostora Dupca prema šumskim prostorima Novoselčine i dolini Čučerske Reke. Predmetni prostor detaljnije će se odredit Urbanističkim planom uređenja površine sporta i rekreacije - golf igralište, te predmetnu česticu nije moguće izuzeti i prenamjeniti jer bi se time narušila cjelovitost zahvata	350-01/14-06/121	prenamjena sportsko-rekracijskih površina
59	350-01/15-06/**59**	21.04. 2015.	Ivan Orač	Zagrebačka 41 10360 Sesvete	Izuzimanje predmetnih katastarskih čestica iz zone obuhvata UPU Zona Badel, formiranjem posebnog područja mješovite namjene (M) uz primjenu urbanog pravila (2.2.) - Linearni potezi urbaniteta, na način kao što je riješena sjeverna strana Zagrebačke ulice.	1970, 1971/1, 1974, 1975/2, 1978/1, 1978/2, 1981, 1982, 235/7, 238, 240/1, 241, 242/1, 243/1	Sesvete	ZG-29	UPU Zona Badel	**Primjedba se ne prihvaća.** Transformacija prostora Badel je od strateškog interesa za Sesvete i Grad Zagreb, te je s ciljem izrade kvalitetnog idejnog rješenja raznolikih javnih i komercijalnih programa potrebno cjelovito sagledavanje prostora kroz proceduru Gradskog projekta i kroz izradu urbanističkog plana uređenja, stoga je traženo izuzimanje stručno neprihvatljivo. Navedene procedure osigurat će detaljno preispitivanje javnih interesa, kao i interesa vlasnika čestica unutar obuhvata, te kroz izradu UPU-a osigurati optimalno rješenje, koje se ne mora razlikovati od predmetnog traženja.	350-01/14-06/132	izmjena mjera provedbe plana
59	350-01/15-06/**59**	21.04. 2015.	Ankica Orač	Zagrebačka 37 10360 Sesvete	Izuzimanje predmetnih katastarskih čestica iz zone obuhvata UPU Zona Badel, formiranjem posebnog područja mješovite namjene (M) uz primjenu urbanog pravila (2.2.) - Linearni potezi urbaniteta, na način kao što je riješena sjeverna strana Zagrebačke ulice.	1970, 1971/1, 1974, 1975/2, 1978/1, 1978/2, 1981, 1982, 235/7, 238, 240/1, 241, 242/1, 243/1	Sesvete	ZG-29	UPU Zona Badel	**Primjedba se ne prihvaća.** Transformacija prostora Badel je od strateškog interesa za Sesvete i Grad Zagreb, te je s ciljem izrade kvalitetnog idejnog rješenja raznolikih javnih i komercijalnih programa potrebno cjelovito sagledavanje prostora kroz proceduru Gradskog projekta i kroz izradu urbanističkog plana uređenja, stoga je traženo izuzimanje stručno neprihvatljivo. Navedene procedure osigurat će detaljno preispitivanje javnih interesa, kao i interesa vlasnika čestica unutar obuhvata, te kroz izradu UPU-a osigurati optimalno rješenje, koje se ne mora razlikovati od predmetnog traženja.	350-01/14-06/132	izmjena mjera provedbe plana

PONOVNA JAVNA RASPRAVA 09.04.2015. - 23.04.2015.

REDNI BROJ	KLASA	DATUM	PODNOSITELJ	ADRESA PODNOSITELJA	SAŽETAK PRIJEDLOGA	K.Č.BR.	K.O.	KARTA	NAPOMENA	STRUČNI STAV	RANIJI PODNESAK	PREDMET
59	350-01/15-06/**59**	21.04. 2015.	Anka Pukšec	Zagrebačka 43 10360 Sesvete	Izuzimanje predmetnih katastarskih čestica iz zone obuhvata UPU Zona Badel, formiranjem posebnog područja mješovite namjene (M) uz primjenu urbanog pravila (2.2.) - Linearni potezi urbaniteta, na način kao što je riješena sjeverna strana Zagrebačke ulice.	1970, 1971/1, 1974, 1975/2, 1978/1, 1978/2, 1981, 1982, 235/7, 238, 240/1, 241, 242/1, 243/1	Sesvete	ZG-29	UPU Zona Badel	**Primjedba se ne prihvaća.** Transformacija prostora Badel je od strateškog interesa za Sesvete i Grad Zagreb, te je s ciljem izrade kvalitetnog idejnog rješenja raznolikih javnih i komercijalnih programa potrebno cjelovito sagledavanje prostora kroz proceduru Gradskog projekta i kroz izradu urbanističkog plana uređenja, stoga je traženo izuzimanje stručno neprihvatljivo. Navedene procedure osigurat će detaljno preispitivanje javnih interesa, kao i interesa vlasnika čestica unutar obuhvata, te kroz izradu UPU-a osigurati optimalno rješenje, koje se ne mora razlikovati od predmetnog traženja.	350-01/14-06/132	izmjena mjera provedbe plana
59	350-01/15-06/**59**	21.04. 2015.	Saša Novković	Zagrebačka 33 10360 Sesvete	Izuzimanje predmetnih katastarskih čestica iz zone obuhvata UPU Zona Badel, formiranjem posebnog područja mješovite namjene (M) uz primjenu urbanog pravila (2.2.) - Linearni potezi urbaniteta, na način kao što je riješena sjeverna strana Zagrebačke ulice.	1970, 1971/1, 1974, 1975/2, 1978/1, 1978/2, 1981, 1982, 235/7, 238, 240/1, 241, 242/1, 243/1	Sesvete	ZG-29	UPU Zona Badel	**Primjedba se ne prihvaća.** Transformacija prostora Badel je od strateškog interesa za Sesvete i Grad Zagreb, te je s ciljem izrade kvalitetnog idejnog rješenja raznolikih javnih i komercijalnih programa potrebno cjelovito sagledavanje prostora kroz proceduru Gradskog projekta i kroz izradu urbanističkog plana uređenja, stoga je traženo izuzimanje stručno neprihvatljivo. Navedene procedure osigurat će detaljno preispitivanje javnih interesa, kao i interesa vlasnika čestica unutar obuhvata, te kroz izradu UPU-a osigurati optimalno rješenje, koje se ne mora razlikovati od predmetnog traženja.	350-01/14-06/132	izmjena mjera provedbe plana
60	350-01/15-06/**60**	21.04. 2015.	Spomenko Šarić	I.Anćića 12 10360 Sesvete	Predlaže se izmještanje ili ukidane planiranog prometnog koridora koji prolazi predmetnom česticom.	1839	Sesvete	ZG-29	* kao /32	**Primjedba se ne prihvaća.** Realizacija predviđene prometnice, kategorije glavna gradska ulica, nužnost je za prometno funkcioniranje Sesveta. Nije prihvatljivo prekidati (ukidati koridor) definiran Generalnim urbanističkim planom, a kojim se predviđa se gradnja i uređenje osnovne ulične mreže, trgova i drugih nekategoriziranih ulica, tako da se osigura usklađen razvoj javnoga, pješačkog i biciklističkog prometa, te osiguraju uvjeti za afirmaciju postojeće i formiranje nove mreže javnih urbanih prostora. Planirana ulica je dio unutrašnjeg prometnog distributivnog prstena oko središta grada i ključna za funkcioniranje prometa prostora. Raspored sa širinama pojedinih dijelova uličnog profila, a kao posljedica detaljnog tehničkog rješavanja, definira se lokacijskim dozvolama. Dinamika realizacije koridora nije predmet Plana.	350-01/13-004/168	promet
61	350-01/15-06/**61**	21.04. 2015.	Spomenko Šarić	I.Anćića 12 10360 Sesvete	Prenamjena čestice u građevinsku zonu. (prenamjena iz zone sesvetske šume Z2 u stambenu namjenu S)	6688/2	Sesvete	ZG-29	šuma Selčina	**Primjedba se ne prihvaća.** Predmetna čestica 6688/2 nalazi se u zoni javne zelene površine - Sesvetske šume (Z2) - posebno vrijedna šuma Selčina koja se štiti planskim mjerama zaštite, čl. 75. GUP-a, a također je i većim dijelom evidentirana kao šuma u katastarskom planu. Zaštita i očuvanje šuma i šumskog zemljišta, kao i očuvanje kontinuiteta i integriteta javnih zelenih površina, ciljevi su i programska polazišta ovih izmjena i dopuna GUP-a, pa se tražena prenamjena smatra stručno neprihvatljivom.		prenamjena javnih zelenih površina

PONOVNA JAVNA RASPRAVA 09.04.2015. - 23.04.2015.

REDNI BROJ	KLASA	DATUM	PODNOSITELJ	ADRESA PODNOSITELJA	SAŽETAK PRIJEDLOGA	K.Č.BR.	K.O.	KARTA	NAPOMENA	STRUČNI STAV	RANIJI PODNESAK	PREDMET
62	350-01/15-06/**62**	21.04. 2015.	Spomenko Šarić	I.Ančića 12 10360 Sesvete	Ukidanje predviđenog pješačkog puta , koji bi povezivao željeznički kolodvor sa Trgom D. Domjanića i time umanjio dozvoljene parametre za gradnju na predmetnim česticama.	1936	Sesvete	ZG-29	UPU Središte Sesveta - šetnica	**Primjedba se ne prihvaća.** GUP-om Sesveta (SGGZ 14/03, 17/06, 1/09 i 7/13) i pripadajućim kartografskim prikazom 3. PROMETNA I KOMUNALNA INFRASTRUKTURNA MREŽA - 3a Promet, predviđena je gradnja i uređenje osnovne ulične mreže trgova i drugih nekategoriziranih ulica, tako da se osigura usklađen razvoj javnoga, pješačkog i biciklističkog prometa, kao i ostale infrastrukture. GUP-om, člankom 22.a, je određeno da se na površinama svih namjena što su utvrđene planom mogu graditi pješačke staze. Pješačke ulice i trgovi - pješačka zona u povijesnom središtu Sesveta načelno je označena u kartografskom prikazu 3.a Prometna mreža, a njezino detaljnije rješenje predmet je javnog natječaja, odnosno provedbenog dokumenta prostornog uređenja.		promet
63	350-01/15-06/**63**	21.04. 2015.	Antun Palić	Tržna ulica 21 10 000 Zagreb	Traži se pomicanje infrastrukturnog koridora uz željezničku prugu na sjevernu granicu navedene katastarske čestice, odnosno usklađenje sa ostatkom planiranog koridora kako bi se omogućila ozakonjenje prigradnji poslovnom objektu.	2283/1	Sesvete	ZG-28		**Primjedba se ne prihvaća.** GUP-om se predviđa gradnja i uređenje ulične osnovne mreže. Dio osnovne ulične mreže je i predmetna sabirna ulica planirana uz željeznički koridor do produžene Koledinečke, a sa ciljem povezivanja naselja sjeverno i južno od željezničkog koridora istočnog dijela grada (Retkovec sa Sesvetskom Sopnicom). Prema produženoj Koledinečkoj koridor je kontinuirane širine (formirana zona rezervacije proširenja (izvan GUP-a Sesveta, a unutar GUP-a Zagreba), a koja se nastavlja na južni rub predmetne sabirne ulice).	350-01/13-004/58	promet
64	350-01/15-06/**64**	21.04. 2015.	Višnja Kljajić, dia, ured ovlaštenog arhitekta	Bjelovarska 3 10 360 Sesvete	Prijedlog izmjene urbanističkog plana uređenja Selčina - sjever za zone mješovite - pretežito stambene namjene M1 (zona M1-1) na način da se omoguće isti ili slični urbanistički parametri gradnje (udaljenost od međa) kao što je i u postojećoj stambenoj zoni unutar istog urbanističkog plana.		Sesvete	ZG-29	UPU Selčina-sjever	**Primjedba nije predmet Plana.** Primjedba se ne odnosi na GUP Sesveta. Predmetna zona M1-1 definirana UPU-om Selčina-sjever, smještena je unutar GUP-a Sesveta u cjelovitoj zoni mješovite-pretežito stambene namjene (M1) i za nju je propisano urbano pravilo 1.7. Prostori novih regulacija - prostori niske gradnje.		nije predmet Plana
65	350-01/15-06/**65**	21.04. 2015.	Višnja Kljajić, dia, ured ovlaštenog arhitekta	Bjelovarska 3 10 360 Sesvete	Prijedlog izmjene obuhvata UPU Novo Brestje - zapad, odnosno izuzimanje prvog reda gradnje uz Ulicu kaktusa (u planu zona M1-8) jer je navedeni potez izgrađen prema starom urbanističkom planu Novo Brestje, a sadašnjim planom propisani su stroži uvjeti za gradnju odnosnu rekonstrukciju.		Sesvete	ZG-28	UPU Novo Brestje - zapad * kao /172	**Primjedba se ne prihvaća.** UPU Novo Brestje -zapad je u zakonom određenoj proceduri (Sl.gl.GZ 15/06) preispitao i definirao parametre za gradnju i rekonstrukciju na predmetnom prostoru. Predmetnu zonu nužno je zadržati unutar obuhvata plana zbog realizacije planiranih prometnih rješenja. Kako bi se omogućili povoljniji uvjeti za rekonstrukciju u predmetnoj zoni potrebno je inicirati izmjene i dopune UPU Novo Brestje -zapad.		izmjena mjera provedbe plana
66	350-01/15-06/**66**	21.04. 2015.	-	-	obustavljena klasa	-	-	-	-	-		-
67	350-01/15-06/**67**	21.04. 2015.	Crnjak Jasmina	Kašinska 98 10 360 Sesvete	Prenamjena iz zone mješovite - pretežito stambene namjene (M1) u zonu gospodarske namjene (G).	3001/9, 3001/8	Sesvete	ZG-39	UPU zona Rimski put * vidi /57	**Primjedba se prihvaća.** Sadašnja zona mješovite-pretežito stambene namjene (M1) prenamjenjuje se u gospodarsku namjenu (G), kako je izvorno bila određena od 2003. do 2009. godine. Obveza izrade UPU zona Rimski put briše se, te se zona vraća unutar obuhvata UPU gospodarska zona Sesvete -sjever - sukladno važećem detaljnijem planu, te izvornom GUP-u Sesveta (Sl.gl.GZ 14/03 i 17/06).		promjena korištenja i namjene prostora
68	350-01/15-06/**68**	21.04. 2015.	Crnjak Jasmina	Kašinska 98 10 360 Sesvete	Ukidanje predviđenog pješačkog puta na adresi Ninska 2, koji bi povezivao željeznički kolodvor sa Trgom D. Domjanića i time umanjio dozvoljene parametre za gradnju na predmetnim česticama.	1937	Sesvete	ZG-29	UPU Središte Sesveta - šetnica	**Primjedba se ne prihvaća.** GUP-om Sesveta (SGGZ 14/03, 17/06, 1/09 i 7/13) i pripadajućim kartografskim prikazom 3. PROMETNA I KOMUNALNA INFRASTRUKTURNA MREŽA - 3a Promet, predviđena je gradnja i uređenje osnovne ulične mreže trgova i drugih nekategoriziranih ulica, tako da se osigura usklađen razvoj javnoga, pješačkog i biciklističkog prometa, kao i ostale infrastrukture. GUP-om, člankom 22.a, je određeno da se na površinama svih namjena što su utvrđene planom mogu graditi pješačke staze. Pješačke ulice i trgovi - pješačka zona u povijesnom središtu Sesveta načelno je označena u kartografskom prikazu 3.a Prometna mreža, a njezino detaljnije rješenje predmet je javnog natječaja, odnosno provedbenog dokumenta prostornog uređenja.	350-01/14-06/**96**	promet

PONOVNA JAVNA RASPRAVA 09.04.2015. - 23.04.2015.

REDNI BROJ	KLASA	DATUM	PODNOSITELJ	ADRESA PODNOSITELJA	SAŽETAK PRIJEDLOGA	K.Č.BR.	K.O.	KARTA	NAPOMENA	STRUČNI STAV	RANIJI PODNESAK	PREDMET
68	350-01/15-06/**68**	21.04. 2015.	Vuger Andrija Vuger Marko	Dobrodolska 21 10 360 Sesvete	Ukidanje predviđenog pješačkog puta na adresi Ninska 2, koji bi povezivao željeznički kolodvor sa Trgom D. Domjanića i time umanjio dozvoljene parametre za gradnju na predmetnim česticama.	1937	Sesvete	ZG-29	UPU Središte Sesveta - šetnica	**Primjedba se ne prihvaća.** GUP-om Sesveta (SGGZ 14/03, 17/06, 1/09 i 7/13) i pripadajućim kartografskim prikazom 3. PROMETNA I KOMUNALNA INFRASTRUKTURNA MREŽA - 3a Promet, predviđena je gradnja i uređenje osnovne ulične mreže trgova i drugih nekategoriziranih ulica, tako da se osigura usklađen razvoj javnoga, pješačkog i biciklističkog prometa, kao i ostale infrastrukture. GUP-om, člankom 22.a, je određeno da se na površinama svih namjena što su utvrđene planom mogu graditi pješačke staze. Pješačke ulice i trgovi - pješačka zona u povijesnom središtu Sesveta načelno je označena u kartografskom prikazu 3.a Prometna mreža, a njezino detaljnije rješenje predmet je javnog natječaja, odnosno provedbenog dokumenta prostornog uređenja.	350-01/14-06/**96**	promet
69	350-01/15-06/**69**	21.04. 2015.	Višnja Kljajić, dia, ured ovlaštenog arhitekta	Bjelovarska 3, 10 360 Sesvete	**1.** Dopuniti i izmijeniti čl.64. koji se odnosi na Linearne poteze urbaniteta 2.2.: **1.1.** brisati odredbu da prizemlja građevina moraju biti isključivo poslovne namjene		Sesvete		* kao pod / 2 čl. 64	**1.1. Primjedba se djelomično prihvaća.** Opća pravila članka 64. u dijelu koji se odnosi na 2.2. Linearne poteze urbaniteta mijenja se na način da se omogući i realizacija stambenih prizemlja.		izmjena odrednica urbanog pravila
69	350-01/15-06/**69**		Višnja Kljajić, dia, ured ovlaštenog arhitekta		**1.2.** brisati odrednicu da prizemlja moraju biti iznad kote uređenog terena najviše 30 cm				čl. 64	**1.2. Primjedba se djelomično prihvaća.** U članku 64. u dijelu koji se odnosi na 2.2. Linearne poteze urbaniteta, Detaljna pravila, alineja 3 mijenja se na način da se uskladi sa člankom 6. Odluke.		izmjena odrednica urbanog pravila
69	350-01/15-06/**69**		Višnja Kljajić, dia, ured ovlaštenog arhitekta		**1.3.** omogućiti interpolaciju na česticama užim od 20m, s mogućnošću gradnje poluugrađenih građevina na česticama koje na susjednoj čestici imaju postojeću poluugrađenu građevinu (odnosno omogućiti dovršetak postojeće tipologije)				čl. 64	**1.3. Primjedba se ne prihvaća. Primjedbu nije potrebno prihvatiti.** U članku 64., u dijelu koji se odnosi na 2.2. Linearne poteze urbaniteta, Detaljna pravila, alineja 20, izmijenjena je prijedlogom izmjena i dopuna plana na način da se iznimno omogućuje gradnja poluugrađene građevine na česticama širine manje od 20m, ako je postojeće susjedna građevina poluugrađena, a kao dovršetak postojeće tipologije.		izmjena odrednica urbanog pravila
69	350-01/15-06/**69**		Višnja Kljajić, dia, ured ovlaštenog arhitekta		**2.** definirati status UPU Središta Sesveta (Sl.gl.GZ 17/99) jer iz postojećih odrednica GUP-a nije čitljivo postupanje za zahvate u prostoru na području obuhvata tog plana.	1936	Sesvete	ZG-29	središte Sesveta	**2. Primjedba se ne prihvaća. Primjedbu nije potrebno prihvatiti.** Obuhvat UPU Središta Sesveta nacrtom prijedloga izmjena i dopuna Plana korigiran je kako bi dijelom odgovarao donesenom planu iz 1999. i kako bi se time omogućio postupak stavljanja plana van snage ili izmjena i dopuna trenutačno važećeg plana.		izmjena odrednica urbanog pravila
70	350-01/15-06/**70**	21.04. 2015.	Sanja Mudifaj i drugi	Zlatarska 64 Markovo Polje, 10 360 Sesvete	1. Izuzimanje k.č.br. 6337/1, 6337/2, 6337/3 i 6337/4 k.o. Sesvetski Kraljevec iz obuhvata UPU Sesvetska Selnica - Sesvetska Sela, odnosno pomicanje granice obuhvata južno do do ruba koridora željeznice.	6337/1, 6337/2, 6337/3, 6337/4	Sesvetski Kraljevec	ZG-40	UPU Sesvetska Selnica - Sesvetska Sela	**Primjedba se ne prihvaća.** Na predmetnom prostoru planira se realizacija željezničke postaje i cestovnog prijelaza uz formiranje mreže javnih prostora, uređenje trgova i parkova, te gradnja građevina javnih sadržaja i niskih stambeno-poslovnih i poslovnih građevina, a sve s ciljem integracije prostora u lokalnu zonu urbaniteta. Za to je potrebno cjelovito sagledavanje i promišljanje prostora kroz izradu Urbanističkog plana uređenja, a smanjivanjem obuhvata dovodi se u pitanje mogućnost realizacije prometnih rješenja i planiranih sadržaja.		izmjena mjera provedbe plana
70	350-01/15-06/**70**	21.04. 2015.	Sanja Mudifaj i drugi		2. Pomicanje planiranog pothodnika južnije i zapadnije.	6337/1, 6337/2, 6337/3, 6337/4	Sesvetski Kraljevec	ZG-40	UPU Sesvetska Selnica - Sesvetska Sela	**Primjedba se ne prihvaća.** GUP-om Sesveta (SGGZ 14/03, 17/06, 1/09 i 7/13) i pripadajućim kartografskim prikazom 3. PROMETNA I KOMUNALNA INFRASTRUKTURNA MREŽA - 3a Promet, predviđena je gradnja i uređenje osnovne ulične mreže trgova i drugih nekategoriziranih ulica, tako da se osigura usklađen razvoj javnoga, pješačkog i biciklističkog prometa, kao i ostale infrastrukture.Trasa planirane gradske ulice je planirana na predmetni način preko kč. 6337/1 s ciljem osiguranja mogućnosti i realizacije građevinsko-prometnih elemenata ceste (savladavanja uspona/pada prijelaza iznad/ispod postojeće željezničke pruge, a između postojećih raskrižja ulica. GUP-om Sesveta je određeno da su širine koridora načelne, da građevinska čestica ulice može biti šira, odnosno uža od planiranog koridora ulice. GUP-om je određena ukupna širina javno prometnih površina, a raspored sa širinama pojedinih dijelova uličnog profila, a kao posljedica detaljnog tehničkog rješavanja, definira se lokacijskim dozvolama. Prostorno-planska dokumentacija omogućava, a kroz postupak ishođenja lokacijske dozvole se utvrđuje neupitna mogućnosti realizacije svakog pojedinog koridora.		promet

PONOVNA JAVNA RASPRAVA 09.04.2015. - 23.04.2015.

REDNI BROJ	KLASA	DATUM	PODNOSITELJ	ADRESA PODNOSITELJA	SAŽETAK PRIJEDLOGA	K.Č.BR.	K.O.	KARTA	NAPOMENA	STRUČNI STAV	RANIJI PODNESAK	PREDMET
71	350-01/15-06/**71**	22.04. 2015.	Mara Matanović Sliško	Tita Brezovačkog 3 10 360 Sesvete	Prenamjena iz zone sesvetskih šuma Z2 u građevinsko zemljište.	6702/1	Sesvete	ZG-29	šuma Selčina	**Primjedba se ne prihvaća.** Predmetna čestica nalazi se u zoni javne zelene površine - Sesvetske šume (Z2) - posebno vrijedna šuma Selčina koja se štiti planskim mjerama zaštite, čl. 75. GUP-a. Zaštita i očuvanje šuma i šumskog zemljišta, kao i očuvanje kontinuiteta i integriteta javnih zelenih površina, ciljevi su i programska polazišta ovih izmjena i dopuna GUP-a, pa se tražena prenamjena smatra stručno neprihvatljivom.	350-01/12-006/217	prenamjena javnih zelenih površina
72	350-01/15-06/**72**	22.04. 2015.	Mara Matanović Sliško	Tita Brezovačkog 3 10 360 Sesvete	Prenamjena iz zone sesvetskih šuma Z2 u građevinsko zemljište zbog gradnje staračkog doma ili dječjeg vrtića.	6702/1	Sesvete	ZG-29	šuma Selčina	**Primjedba se ne prihvaća.** Predmetna čestica nalazi se u zoni javne zelene površine - Sesvetske šume (Z2) - posebno vrijedna šuma Selčina koja se štiti planskim mjerama zaštite, čl. 75. GUP-a. Zaštita i očuvanje šuma i šumskog zemljišta, kao i očuvanje kontinuiteta i integriteta javnih zelenih površina, ciljevi su i programska polazišta ovih izmjena i dopuna GUP-a, pa se tražena prenamjena smatra stručno neprihvatljivom.	350-01/13-004/4	prenamjena javnih zelenih površina
73	350-01/15-06/**73**	22.04. 2015.	Rajčić Katica	Druga Gupčeva 17 10 361 Sesvete	Prenamjena k.č.br 1515 k.o. Sesvetski Kraljevec iz zone šume u stambenu namjenu (S), čestica je upisana u katastar kao livada.	1515	Sesvetski Kraljevec	ZG-30		**Primjedba nije predmet Plana.** Primjedbu nije moguće prihvatiti jer se predmetne čestice nalaze izvan obuhvata GUP-a Sesveta, odnosno predmetni prostor se uređuje Prostornim planom Grada Zagreba.		nije predmet Plana
74	350-01/15-06/**74**	22.04. 2015.	Marija Mrdeža	Druga Gupčeva 15a 10 361 Sesvete	Prenamjena k.č.br 1514 k.o. Sesvetski Kraljevec iz zone šume u stambenu (S) i mješovitu namjenu (M), čestica je upisana u katastar kao livada.	1514	Sesvetski Kraljevec	ZG-30		**Primjedba nije predmet Plana.** Primjedbu nije moguće prihvatiti jer se predmetne čestice nalaze izvan obuhvata GUP-a Sesveta, odnosno predmetni prostor se uređuje Prostornim planom Grada Zagreba.		nije predmet Plana
75	350-01/15-06/**75**	22.04. 2015.	Biserka Horvat	Bartola Kašića 30 10360 Sesvete	Prijedlog da se realizira otkup zemljišta za gradnju doma umirovljenika.	1156	Sesvete	ZG-29	UPU Selčina - sjever	**Primjedba se ne prihvaća.** Primjedbu nije moguće prihvatiti jer rješavanje imovinsko-pravnih odnosa i ishođenje akata za gradnju nisu u nadležnosti stručnog izrađivača generalnog urbanističkog plana. Predmetni prostor uređuje se temeljem Urbanističkog plana uređenja Selčina - sjever (Sl.gl.GZ 01/08) koji je u zakonom određenoj proceduri preispitao i definirao točnu lokaciju javne i društvene namjene - socijalne (D2), stoga su s pozicije prostornog uređenja ostvarene sve pretpostavke za početak realizacije planirane namjene. Također je za napomenuti da predmetna k.č.br 1156 k.o. Sesvete ima oko 19 500m2 od kojih je oko 50% (9820 m2) mješovite pretežito stambene namjene (M1), 30% (5716m2) je čestica doma za starije i nemoćne, a oko 20% čestice je namijenjeno za realizaciju prometnica. Gradski ured za obrazovanje, kulturu i sport iskazao je mišljenje (Klasa 602-01/15-01/98, Ur.broj 251-10-43-15-2 od 21. svibnja 2015.) da ne podržava prijedlog promjene namjene te i nadalje iskazuje interes za predmetnu zonu.	350-01/14-06/275	prenamjena javne i društvene namjene
76	350-01/15-06/**76**	22.04. 2015.	Forko Barbara Nada Lulić Zlatko Kravarščan	Varaždinska 5 10 360 Sesvete	1. Zahtijevamo izbacivanje (ukidanje, a ne izmještanje) planiranog koridora spojne prometnice između Varaždinske i Kašinske ceste iz plana.	1285/1, 1286/1, 1504	Sesvete	ZG-29		**1. Primjedba se ne prihvaća.** Generalnim urbanističkim planom predviđa se gradnja i uređenje osnovne ulične mreže. Jedan od takvih prometnih koridora je i predmetna GUP-om kategorizirana gradska ulica ((14 m - već sada manje od minimalne širine određene člankom 38 GUP-a), prometnica koja je u funkciji rasterećenja središta Sesveta (urbanim pravilima je određeno planiranje prometnog rasterećenja središta i formiranje pješačke zone (2.1.)) povezivosti prostora istok -zapad i razdiobe prometnih tokova, te dostupnosti planiranih sadržaja stoga je njezino ukidanje stručno neprihvatljivo. Detaljno trasiranje prometnice definirat će se Urbanističkim planom uređenja središta Sesveta i tehničkom dokumentacijom, a u svrhu omogućavanja legalizacije građevine na k.č. 1285/1 koridor planirane prometnice u minimalnoj mjeri je korigiran prijedlogom izmjena i dopuna plana, te se takvo stanje zadržava.	350-01/14-06/**95**	promet

PONOVNA JAVNA RASPRAVA 09.04.2015. - 23.04.2015.

REDNI BROJ	KLASA	DATUM	PODNOSITELJ	ADRESA PODNOSITELJA	SAŽETAK PRIJEDLOGA	K.Č.BR.	K.O.	KARTA	NAPOMENA	STRUČNI STAV	RANIJI PODNESAK	PREDMET
76	350-01/15-06/**76**				2. omogućiti prilaz za česticu k.č.1504 k.o. Sesvete na području UPU Gajišće-jug.	1504	Sesvete	ZG-29	UPU Gajišće jug	**2. Primjedba se ne prihvaća.** Primjedbu nije potrebno prihvatiti. Predmetna čestica (kč 1504) nalazi se u obuhvatu detaljnijeg plana UPU Gajišće - jug kojim se predviđa izvedba prometnice preko predmetne čestice, i k.č. 1508/4, čime se ostvaruje pristup do ulice V. Nazora (ulica "3").	350-01/14-06/**95**	promet
77	350-01/15-06/**77**	22.04. 2015.	ZELENA AKCIJA	Frankopanska 1 10 000 Zagreb	Ne dozvoliti prenamjenu prostora šume oznake Z2 na k.č.br. 6376/21 k.o. Sesvete u zonu namjene S, M1 ili M.	6376/21	Sesvete	ZG-28	šuma Novoselčina, kontaktno sa UPU Staro Brestje - Delec *vidi 91	**Primjedba se ne prihvaća. Primjedbu nije potrebno prihvatiti.** Zaštita i očuvanje šuma i šumskog zemljišta, kao i očuvanje kontinuiteta i integriteta javnih zelenih površina, ciljevi su i programska polazišta ovih izmjena i dopuna GUP-a, stoga se primjedba Zelene akcije prihvaća na način da se zadržava zona javne zelene površine - Sesvetske šume Z2.		očuvanje javnih zelenih površina
78	350-01/15-06/**78**	22.04. 2015.	Ankica Marković	Glavna 20 10360 Sesvete	Prenamjena zone javne i društvene namjene (D4 i D5) u zonu stambene (S) ili mješovite namjene (M), ili otkup zemljišta.	483, 485, 486, 490, 491	Sesvetski Kraljevec	ZG-30		**Primjedba se ne prihvaća.** Prema odrednicama iz Državnog pedagoškog standarda potrebno je postupno rasteretiti postojeće predškolske i školske kapacitete za što je potrebna izgradnja novih objekata, stoga se prenamjena ne smatra stručno prihvatljivom. Gradski ured za obrazovanje, kulturu i sport iskazao je mišljenje (Klasa 602-01/15-01/98, Ur.broj 251-10-43-15-2 od 21. svibnja 2015.) da ne podržava prijedlog promjene namjene te i nadalje iskazuje interes za predmetnu zonu.	350-01/14-06/286	prenamjena javne i društvene namjene
79	350-01/15-06/**79**	22.04. 2015.	Ivan Šavuk	Fučeki 1 10 360 Sesvete	Promjena trase planirane prometnice površine, izmještanje istočno kako bi pratila trasu novoizgrađene kanalizacije. **u zahtjevu je navedena k.č.br. 275/3 k.o. Sesvetski Kraljevec prema staroj izmjeri što odgovara k.č.br. 487 iste katastarske općine prema novoj izmjeri.*	487*	Sesvete	ZG-30		**Primjedba se ne prihvaća.** Postoji neophodnost razvoja i unapređenja prometne mreže. Planirana produžena Letnička sa ulicom Kordeki, Fučeki, Glavnom i Sesvetskom čine smislenu prometnu mrežu. Slijedom toga, planski je predviđen i predmetni koridor javno prometnih površina sa osiguranjem mogućnosti realizacije planiranih raskrižja i građevinsko-prometnih elemenata unutar planiranog koridora. Radi se o prometnici širine koridora 10,0 m, priključku do sadržaja javne i društvene namjene-školske i predškolske (D4 i D5).	350-01/13-004/56	promet
80	350-01/15-06/**80**	22.04. 2015.	Višnja Kljajić, dia, ured ovlaštenog arhitekta	Bjelovarska 3, 10 360 Sesvete	Prijedlog promjene granice obuhvata GUP-a Sesveta na području Kobiljaka kako bi cjelovito naselje Mirka Račkog (u postupku legalizacije) bilo unutar GUP-a Sesveta, u stambenoj namjeni.		Sesvetski Kraljevec	ZG-30 / DS-21		**Primjedba nije predmet Plana.** Granice GUP-a Sesveta određene su planom višeg reda - Prostornim planom Grada Zagreba (PPGZ) te ih u ovoj proceduri nije moguće mijenjati.		nije predmet Plana
81	350-01/15-06/**81**	22.04. 2015.	Marijan Halapa	Dubrava 321 10 040 Zagreb	Izuzimanje predmetnih katastarskih čestica iz obveze provođenja urbanističko arhitektonskog natječaja.	2162, 2163, 2164	Sesvete	ZG-28		**Primjedba se ne prihvaća. Primjedbu nije potrebno prihvatiti.** Obuhvat obveze provedbe javnih natječaja za Zonu Dubec brisan je iz kartografskog prikaza 4c. Područja planskih mjera zaštite, prijedlogom izmjena i dopuna plana (temeljem inicijativa klasa 350-01/10-004/5 i 350-01/13-004/126) te su sukladno korigirani članci 64. i 82. Odluke o donošenju GUP-a Sesveta.	350-01/10-004/5 350-01/13-004/126	izmjena mjera provedbe plana
82	350-01/15-06/**82**	22.04. 2015.	Josip Orešić	Aleja Lipa 1 10 040 Zagreb	Izuzimanje predmetnih katastarskih čestica iz obveze provođenja urbanističko arhitektonskog natječaja.	2162, 2163, 2164	Sesvete	ZG-28		**Primjedba se ne prihvaća. Primjedbu nije potrebno prihvatiti.** Obuhvat obveze provedbe javnih natječaja za Zonu Dubec brisan je iz kartografskog prikaza 4c. Područja planskih mjera zaštite, prijedlogom izmjena i dopuna plana (temeljem inicijativa klasa 350-01/10-004/5 i 350-01/13-004/126)te su sukladno korigirani članci 64. i 82. Odluke o donošenju GUP-a Sesveta.	350-01/10-004/4	izmjena mjera provedbe plana
83	350-01/15-06/**83**	22.04. 2015.	Drago Ištvanić	Ulica Braće Oružec 35 10 360 Sesvete	Omogućavanje formiranja građevne čestice na način da se pomakne granica zone stambene namjene S zapadnije, ili pomicanje linije rezervacije proširenja postojeće ulice.	1417	Sesvete	ZG-29	grafika	**Primjedba se djelomično prihvaća.** Preko predmetne čestice planirana je rezervacija proširenja postojeće ulice braće Oružec, kategorije gradska ulica, širine planiranog koridora oko 16 m, ali na nekim dijelovima i 12.50 m. Temeljem članka 38., alineje 6 određuje se na dijelu k.č.br. 1415/1, 1417 i 1418 k.o. Sesvete suženje planiranog koridora gradske ulice na 12,0 m (na najužem dijelu), a provest će se minimalno pomicanjem linije rezervacije proširenja postojeće ulice, prema grafičkom prilogu.	350-01/13-004/33	promet

PONOVNA JAVNA RASPRAVA 09.04.2015. - 23.04.2015.

REDNI BROJ	KLASA	DATUM	PODNOSITELJ	ADRESA PODNOSITELJA	SAŽETAK PRIJEDLOGA	K.Č.BR.	K.O.	KARTA	NAPOMENA	STRUČNI STAV	RANIJI PODNESAK	PREDMET
84	350-01/15-06/**84**	22.04. 2015.	GRAD ZAGREB GRADSKA ČETVRT SESVETE Vijeće Gradske četvrti Sesvete	Trg Dragutina Domjanića 4	Uz predloženo u Zaljučku Vijeća od 30. lipnja 2014. i prijedlozima od 13. veljače 2014, traži se i slijedeće: **1.** Brisanje obveze izrade i donošenja UPU-a za područje Sportsko-rekreacijskog kompleksa Sesvete - zbog jednostavnije i brže realizacije 1.1. sportsko rekreacijskih sadržaja i vanjske pozornice za kulturno zabavne manifestacije na prostoru zone R sjeverno od OŠ Luka, između ulice Otona Ivekovića i Bistričke ulice, za koje je izrada idejnog rješenja u daljnjoj razradi	850	Sesvete	ZG-29		**1.1. Primjedba se ne prihvaća.** Primjedbu nije potrebno prihvatiti jer predmetni prostor zone sporta i rekreacije (R) sjeverno od OŠ Luka, između ulice Otona Ivekovića i Bistričke ulice, većim dijelom nije obuhvaćen obvezom izrade UPU-a za područje Sportsko-rekreacijskog kompleksa Sesvete, te je gradnja moguća prema urbanom pravilu 5.1. Sportsko-rekreacijski kompleks s gradnjom.		izmjena mjera provedbe plana
84	350-01/15-06/**84**		GRAD ZAGREB GRADSKA ČETVRT SESVETE Vijeće Gradske četvrti Sesvete		1.2. realizacije stadiona s tribinama s mogućnošću komercijalnih sadržaja na prostoru SRC "Sesvete", a prema izrađenoj Idejnoj studiji.	1157	Sesvete	ZG-29		**1.2. Primjedba se djelomično prihvaća.** Članak 68. mijenja se na način da se iznimno omogućuje izgradnja i rekonstrukcija građevina i uređenja terena na lokaciji sportskog kompleksa NK Croatia Sesvete prije donošenja UPU SRC Sesvete.		izmjena mjera provedbe plana
84	350-01/15-06/**84**		GRAD ZAGREB GRADSKA ČETVRT SESVETE Vijeće Gradske četvrti Sesvete		**2.** Usklađenje planiranog prometnog koridora sa stvarnim stanjem izvedene ulice Emanuela Vidovića ("produžene Oporovečke") - od Brestovečke do zgrada 3B-3I, posebno u pogledu širine prometnice te devijacije križanja s Brestovečkom ulicom.		Sesvete	ZG-28	*kao /5	**2. Primjedba se prihvaća.** GUP-om je određena ukupna načelna širina javno prometnih površina, a raspored sa širinama pojedinih dijelova uličnog profila, a kao posljedica detaljnog tehničkog rješavanja, definira se lokacijskim dozvolama, te građevna čestica ulice može biti šira ili uža od planiranog koridora ulice određenog Planom, te je ulice moguće realizirati u svim namjenama. Sukladno naprijed navedenom je realizirana-izgrađena i u funkciji predmetna Ulica Emanuela Vidovića (produžena Oporovečka) u zoni raskrižja sa Brestovečkom ulicom. Koridor planirane gradske ulice je širine (minimalne) po čl.38 GUP-a Sesveta (15 m). Ulica je u funkciji rasterećenja ulice Dubrava (Zagrebačke) i nastavak (produžena) Oporovečke. Prihvaćanjem primjedbe se Plan usklađuje sa izvedenim stanjem.		promet
84	350-01/15-06/**84**		GRAD ZAGREB GRADSKA ČETVRT SESVETE Vijeće Gradske četvrti Sesvete		**3.** Planirati u GUP-u umjesto željezničke postaje Sesvetski Kraljevec, nove željezničke postaje na lokacijama: 3.1. "Sesvetski Kraljevec - Istok" - kod ulice Stojana Vučićevića s obzirom na potrebe novog stambenog naselja Iver 3.2. "Sesvetski Kraljevec - Dumovec - zapad" - kod pružnog prijelaza kod ulice Ive Politea.		Sesvete	DS-31 / DS-32		**3. Primjedba se ne prihvaća.** Prijedlog nije potrebno prihvatiti. Raster željezničkih stajališta je sukladan prometnoj politici HŽ-a (gravitacijska područja) i tehničkim karakteristika željezničkih kompozicija. Člankom 24. GUP-a je jednoznačno određeno da se prometne građevine mogu smjestiti na površinama mješovite namjene, mješovite - pretežito stambene namjene, javne i društvene namjene, gospodarske namjene, poslovne namjene, športsko-rekreacijske namjene, posebne namjene, te na površinama infrastrukturnih sustava. Člankom 40 Odluke je određeno planiranje modernizacije Zagrebačkoga željezničkog čvora i dogradnja dijelova željezničke mreže te osposobljavanje željeznice za daljnje uključivanje u sustav javnoga gradskog i prigradskog prijevoza putnika, a člankom 44 je određeno da se stajališta u funkciji javnoga gradskog prijevoza putnika mogu prema potrebi, graditi i na lokacijama koje nisu označene u kartografskom prikazu, ako to pridonosi poboljšanju javnog prijevoza. GUP-om je uz željezničku prugu planirana gradska cesta do željezničke stanice sa planiranim parkiralištima sjeverno i južno od željezničkog koridor		promet
85	350-01/15-06/**85**	22.04. 2015.	Zlatko Temelj	VII. Retkovec 8 10 040 Zagreb	Prenamjena u građevinsko područje zbog izgradnje obiteljske kuće, na čestici postoji objekt s priključkom na vodu i struju.	1682/153, 1682/76	Đurđekovec	(ZG-19)		**Primjedba nije predmet Plana.** Primjedbu nije moguće prihvatiti jer se predmetne čestice nalaze izvan obuhvata GUP-a Sesveta, odnosno predmetni prostor se uređuje Prostornim planom Grada Zagreba.		nije predmet Plana
86	350-01/15-06/**86**	22.04. 2015.	Marijan Halić	IV. Resnik 7 10 040 Zagreb	Prenamjena katastarske čestice iz zone zaštitne zelene površine (Z) u zonu mješovite namjene (M).	3637/2	Sesvete	ZG-39	uz Sopnicu zapadno od N. Jelkovca	**Primjedba se ne prihvaća.** Predmetna čestica dio je prostora planiranog kao Zaštitne zelene površine radi potrebe zaštite i očuvanja okoliša, te zaštite vodotoka. Zakon o vodama (NN 153/09, 63/11, 130/11, 56/13), u članku 126. određuje da se zabranjuje podizanje zgrada na udaljenosti manjoj od 10 metara od ruba vodotoka ili kanala, a u skladu s time su i odrednice čl. 21. Odluke o donošenju GUP-a Sesveta.	350-01/14-06/141	prenamjena zaštitnih zelenih površina

PONOVNA JAVNA RASPRAVA 09.04.2015. - 23.04.2015.

REDNI BROJ	KLASA	DATUM	PODNOSITELJ	ADRESA PODNOSITELJA	SAŽETAK PRIJEDLOGA	K.Č.BR.	K.O.	KARTA	NAPOMENA	STRUČNI STAV	RANIJI PODNESAK	PREDMET
87	350-01/15-06/**87**	22.04. 2015.	Marinović Gordan	Kašinska 10 10 360 Sesvete	Ukidanje planiranog koridora spojne prometnice između Varaždinske i Kašinske ceste.	1289	Sesvete	ZG-29		**Primjedba se ne prihvaća.** Generalnim urbanističkim planom predviđa se gradnja i uređenje osnovne ulične mreže. Jedan od takvih prometnih koridora je i predmetna GUP-om kategorizirana gradska ulica ((14 m - već sada manje od minimalne širine određene člankom 38 GUP-a), prometnica koja je u funkciji rasterećenja središta Sesveta (urbanim pravilima je određeno planiranje prometnog rasterećenja središta i formiranje pješačke zone (2.1.)) povezivosti prostora istok -zapad i razdiobe prometnih tokova, te dostupnosti planiranih sadržaja stoga je njezino ukidanje stručno neprihvatljivo. Detaljno trasiranje prometnice definirat će se Urbanističkim planom uređenja središta Sesveta i tehničkom dokumentacijom. Koridor planirane prometnice je u minimalnoj mjeri je korigiran prijedlogom izmjena i dopuna Plana koji je bio u ponovljenoj javnoj raspravi od 16.04. do 23.04.2015 ., te se takvo stanje zadržava.		promet
88	350-01/15-06/**88**	22.04. 2015.	Huzjak Branko i drugi	Školski prilaz 1/11 10 020 Zagreb	Za postojeći objekt,16 garaža, na k.č.br 7249/1 k.o. Sesvete u ulici Vladimira Ruždjaka, zatraženo je Rješenje o utvrđivanju građevne čestice. S obzirom da je čestica u posjedu Grada Zagreba, zatražena je suglasnost Gradskog ureda za imovinsko pravne poslove, koja je uskraćena jer korištenje prostora nije u skladu sa važećim UPU-om. Rješenje o utvrđivanju građevne čestice je unatoč navedenom ishođeno. Predlaže se izmijeniti viziju planiranu važećim UPU-om Središta Sesveta kako bi se omogućilo dobivanje konačnog pravomoćnog Rješenja o utvrđivanju građevne čestice.	7249/1	Sesvete	ZG-29	središte Sesveta	**Primjedba se djelomično prihvaća.** Novim člankom 86.a Odluke o donošenju GUP-a Sesveta omogućuje se utvrđivanje građevne čestice odnosno zemljište za redovitu upotrebu te građevine.		izmjena mjera provedbe plana
89	350-01/15-06/**89**	22.04. 2015.	Ivica Mihovec	Mihovci 34 10 040 Zagreb	Prenamjena k.č.br. 7229 k.o. Sesvete iz zone (Z) u zonu stambene namjene (S).	7229	Sesvete	ZG-29		**Primjedba nije predmet Plana.** Primjedbu nije moguće prihvatiti jer se predmetna čestica nalazi izvan obuhvata GUP-a Sesveta, odnosno predmetni prostor se uređuje Prostornim planom Grada Zagreba.		nije predmet Plana
90	350-01/15-06/**90**	22.04. 2015.	Ivica Mihovec	Mihovci 34 10 040 Zagreb	Prenamjena k.č.br 7215 i 7229 k.o. Sesvete iz zone posebne namjene -N u zonu M, M1 ili S.	7215, 7229	Sesvete	ZG-29		**Primjedba nije predmet Plana.** Primjedbu nije moguće prihvatiti jer se predmetne čestice nalaze izvan obuhvata GUP-a Sesveta, odnosno predmetni prostor se uređuje Prostornim planom Grada Zagreba.		nije predmet Plana
91	350-01/15-06/**91**	22.04. 2015.	Tupek Božica	Tupekova 15 10 360 Sesvete	Prenamjena iz zone javne zelene površine - Sesvetske šume (Z2) u zonu mješovite pretežito stambene namjene (M1) jer se nalazi u neposrednoj blizini stambenog naselja, a zbog gradnje doma za starije i nemoćne.	6376/21	Sesvete	ZG-29	šuma Novoselčina, kontaktno sa UPU Staro Brestje - Delec *vidi 77	**Primjedba se ne prihvaća.** Predmetna čestica 6376/21 nalazi se u zoni javne zelene površine - Sesvetske šume (Z2) - posebno vrijedna šuma Novoselčina koja se štiti planskim mjerama zaštite, čl. 75. GUP-a, a također je i evidentirana kao šuma u katastarskom planu. Zaštita i očuvanje šuma i šumskog zemljišta, kao i očuvanje kontinuiteta i integriteta javnih zelenih površina, ciljevi su i programska polazišta ovih izmjena i dopuna GUP-a, pa se tražena prenamjena smatra stručno neprihvatljivom.	350-01/14-06/69	prenamjena javnih zelenih površina
92	350-01/15-06/**92**	22.04. 2015.	Tupek Željko i drugi	Tupekova 15 10 360 Sesvete	Ubrzanje realizacije planiranih sadržaja javne i društvene namjene, ili prenamjena zemljišta, odnosno ukidanje oznaka načelnih lokacija javne i društvene namjene-zdravstvene (D3) i predškolske (D4) u zoni mješovite namjene-pretežito stambene (M1), u kojoj se čestice nalaze.	6466/3, 6468, 6466/2, 6467, 6466/1, 6465, 6469	Sesvete	ZG-29	UPU Staro Brestje - Delec	**Primjedba se ne prihvaća.** Proširenje građevinskog područja, odnosno izgradnja stambenih građevina na prostoru Delec podrazumijeva povećanje broja stanovništva i potreba za javnim uslugama. Predmetni prostor uređuje se temeljem Urbanističkog plana uređenja Staro Brestje Delec (Sl.gl.GZ 12/06) koji je u zakonom određenoj proceduri preispitao i definirao točne lokacije javne i društvene namjene. Oznake načelnih lokacija usklađene su sa donesenim detaljnijim planom te njihovo ukidanje nije stručno prihvatljivo. Realizacija planiranih sadržaja i rješavanje imovinsko-pravnih odnosa nije u nadležnosti stručnog izrađivača GUP-a Sesveta. Gradski ured za obrazovanje, kulturu i sport iskazao je mišljenje (Klasa 602-01/15-01/98, Ur.broj 251-10-43-15-2 od 21. svibnja 2015.) da ne podržava prijedlog promjene namjene te i nadalje iskazuje interes za predmetnu zonu.	350-01/14-06/**68**	prenamjena javne i društvene namjene

PONOVNA JAVNA RASPRAVA 09.04.2015. - 23.04.2015.

REDNI BROJ	KLASA	DATUM	PODNOSITELJ	ADRESA PODNOSITELJA	SAŽETAK PRIJEDLOGA	K.Č.BR.	K.O.	KARTA	NAPOMENA	STRUČNI STAV	RANIJI PODNESAK	PREDMET
93	350-01/15-06/**93**	22.04. 2015.	Tupek Ljubica i drugi	Brestovečka 45 10 360 Sesvete	Prenamjena zone zaštitne zelene površine (Z) u zonu mješovite namjene-pretežito stambene (M1) jer se nalaze u kontaktnoj zoni stambene i mješovite -pretežito stambene namjene.	89/1, 88, 87, 86, 85, 84, 83, 82	Sesvete	ZG-28	Horvatov kut	**Primjedba se ne prihvaća.** Predmetne čestice dio su posebno vrijednog krajolika doline Čučerske reke koji se štiti mjerama GUP-a Sesveta, čl.75. Odluke., planiranog kao Zaštitne zelene površine radi potrebe zaštite i očuvanja okoliša (vodotoka), te zaštite zdravlja ljudi od štetnog djelovanja dalekovoda. Očuvanje zaštićenih i evidentiranih prirodnih vrijednosti jedan je od ciljeva i programskih polazišta ovih izmjena i dopuna GUP-a, pa se tražena prenamjena smatra stručno neprihvatljivom.	350-01/14-06/**67**	prenamjena zaštitnih zelenih površina
94	350-01/15-06/**94**	22.04. 2015.	Kobasić Boris	Slavka Stančira 16 10 360 Sesvete	Prenamjena zone javne zelene površine - Sesvetske šume (Z2) u zonu stambene namjene (S).	6568/1 6569/1	Sesvete	ZG-29	šuma Novoselčina	**Primjedba se ne prihvaća.** Predmetni prostor dijelom je obuhvaćen zonom javne zelene površine - Sesvetske šume (Z2) - šuma Novoselčina. Zaštita i očuvanje šuma i šumskog zemljišta, kao i očuvanje kontinuiteta i integriteta javnih zelenih površina, ciljevi su i programska polazišta ovih izmjena i dopuna GUP-a, stoga je tražena prenamjena stručno neprihvatljiva. Formiranje građevne čestice moguće je temeljem razgraničenja, u skladu sa člankom 23. Odluke o donošenju GUP-a Sesveta	350-01/14-06/43	prenamjena javnih zelenih površina
95	350-01/15-06/**95**	22.04. 2015.	Slava Prusec	Glavna 5 Sesvetska sela 10 360 Sesvete	Pomicanje trase planiranog prometnog koridora odvojak Glavne ul. - Voćinska ul., južno na pripadajuću katastarsku česticu broj 615, na način da ne prolazi preko predmetne čestice. Molim da se sa kč.508 k.o.Sesvetski Kraljevec izbriše sabirna cesta.	508	Sesvetski Kraljevec	ZG-30		**Primjedba se ne prihvaća.** GUP-om Sesveta (SGGZ 14/03, 17/06, 1/09 i 7/13) i pripadajućim kartografskim prikazom 3. PROMETNA I KOMUNALNA INFRASTRUKTURNA MREŽA - 3a Promet, predviđena je gradnja i uređenje osnovne ulične mreže, trgova i drugih nekategoriziranih ulica, tako da se osigura usklađen razvoj javnoga, pješačkog i biciklističkog prometa, kao i ostale infrastrukture (vodovoda, kanalizacije, elektroničke komunikacijske infrastrukture, plinovoda, elektroenergetskog razvoda, ...), te da se osiguraju uvjeti za afirmaciju postojeće i formiranje nove mreže javnih urbanih prostora. GUP-om je određena ukupna širina javno prometnih površina, a raspored sa širinama pojedinih dijelova uličnog profila, a kao posljedica detaljnog tehničkog rješavanja, definira se lokacijskim dozvolama. Nije prihvatljivo prekidati (ukidati koridor) osnovne ulične mreže definiran Planom, Realizacija predviđene prometnice, GUP-om kategorizirane sabirne ulica, nužnost je za prometno funkcioniranje prostora. Planirana ulica osigurava povezivost prostora, razdiobu prometnih tokova i urbani standard sukladan planiranoj izgradnji uz nju i vodilo se računa o usklađenju sa prostorom (trasa usklađena sa vodnim dobrom, minimalno zadiranje u vlasništvo - rubno u odnosu na česticu, ne ruši postojeće objekte).	350-01/14-06/136	promet
96	350-01/15-06/**96**	22.04. 2015.	Pero Kasalo	Remetska 26 10 360 Sesvete	Izmještanje prometnog koridora kako bih dobio mogućnost legalizacije. Također predlažem kategorizaciju koridora s obzirom na vrijeme realizacije da se ljudima može omogućiti legalizacija.	6510	Sesvetski Kraljevec	ZG-40		**Primjedba se ne prihvaća.** Građevina se nalazi na 24 m od osi magistralne željezničke pruge (M1) na X. paneuropskom koridoru DG – Savski Marof – Zagreb – Vinkovci – Tovarnik – DG (M101,MG 2), a unutar „zaštitnog pružnog pojasa“. Planiranje građenja ceste u zaštitnom pružnom pojasu provedeno je sukladno Pravilniku o općim uvjetima za građenje u zaštitnom pružnom pojasu (N.N. 93/10), a koridor planirane paralelne gradske ulice je minimalne širine po čl.38 GUP-a Sesveta (15 m). U GUP-u Sesveta je određeno da su širine koridora ili rezervacije proširenja postojeće ulice za planirane kategorije načelne. GUP-om je određena ukupna širina javno prometnih površina, a raspored sa širinama pojedinih dijelova uličnog profila, a kao posljedica detaljnog tehničkog rješavanja, definira se lokacijskim dozvolama. Građevna čestica ulice može biti i uža od planiranog koridora ulice.Predmetna paralelna prometnica bit će buduća spojnica sa Dugim Selom. Realizacijom ulice osigurava se pristup željezničkim stajalištima i razvoju park&ride&bike sustava. Predmetno je sukladno i urbanim pravilima GUP-a (1.5).		promet
97	350-01/15-06/**97**	22.04. 2015.	Stjepan Filipović Tereza i Željko Pirin Josip Filipović	Modruška 1 10360 Sesvete	Prenamjena katastarskih čestica u cijelosti iz zone zaštitne zelene površine (Z) u zonu stambene namjene (S) budući sa sjeverne strane imaju pristup sa prometnice Nova cesta i zadovoljavaju uvjete za formiranje građevne čestice.	3978, 3982, 3977	Sesvete	ZG-39	Jelkovec - Pirinova	**Primjedba se ne prihvaća.** Zaštitne zelene površine planiraju se s ciljem zaštite i očuvanja karakterističnog krajobraza sesvetskog nizinskog prostora, te s ciljem sprječavanja nekontroliranog širenja gradnje, a to se posebno odnosi na gradnju na prostorima nedovoljno razvijene ulične mreže, i gradnju u drugom i trećem redu u odnosu na pristupnu ulicu	350-01/14-06/259	prenamjena zaštitnih zelenih površina

PONOVNA JAVNA RASPRAVA 09.04.2015. - 23.04.2015.

REDNI BROJ	KLASA	DATUM	PODNOSITELJ	ADRESA PODNOSITELJA	SAŽETAK PRIJEDLOGA	K.Č.BR.	K.O.	KARTA	NAPOMENA	STRUČNI STAV	RANIJI PODNESAK	PREDMET
98	350-01/15-06/**98**	22.04. 2015.	Stjepan Filipović	Modruška 1 10360 Sesvete	Prenamjena katastarske čestice iz zone zaštitne zelene površine (Z) u zonu stambene namjene (S).	6841	Sesvetski Kraljevec	ZG-39	Industrijska - Prva Gupčeva	**Primjedba se ne prihvaća.** Predmetna čestica dio je većeg neizgrađenog prostora planiranog kao Zaštitne zelene površine, s ciljem odvajanja i zaštite stambenih dijelova naselja od mogućih štetnih djelovanja gospodarske zone (zagađenje zraka, buka, povećan promet i sl.), te s ciljem zaštite koridora vodotoka - kanala, kao i karakterističnog krajobraza sesvetskog nizinskog prostora.	350-01/14-06/261	prenamjena zaštitnih zelenih površina
99	350-01/15-06/**99**	22.04. 2015.	Ivana Barbarić (Dragić)	IV. Ravnice 30 10 000 Zagreb	Uvrštenje navedenih čestica u obuhvat GUP-a Zagreba (GUP-a Sesveta) , ili da se izmjenom Prostornog plana Grada zagreba prenamjene iz poljoprivrednog u građevinsko zemljište.	1448, 1451/6, 1451/3, 1448	Sesvetski Kraljevec	ZG-30 / DS-21	naselje Mirka Račkog	**Primjedba nije predmet Plana.** Granice GUP-a Sesveta određene su planom višeg reda - Prostornim planom Grada Zagreba (PPGZ) te ih u ovoj proceduri nije moguće mijenjati.		nije predmet Plana
100	350-01/15-06/**100**	22.04. 2015.	Vesna Dragić	Augusta Cesarca 7 10 361 Sesvetski Kraljevec	Uvrštenje navedenih čestica u obuhvat GUP-a, ili da se izmjenom Prostornog plana Grada zagreba prenamjene iz poljoprivrednog u građevinsko zemljište.	1450, 1451/5, 1451/2, 1448	Sesvetski Kraljevec	ZG-30 / DS-21	naselje Mirka Račkog	**Primjedba nije predmet Plana.** Granice GUP-a Sesveta određene su planom višeg reda - Prostornim planom Grada Zagreba (PPGZ) te ih u ovoj proceduri nije moguće mijenjati.		nije predmet Plana
101	350-01/15-06/**101**	22.04. 2015.	Pavao Dragić	Augusta Cesarca 7 10 361 Sesvetski Kraljevec	Uvrštenje navedenih čestica u obuhvat GUP-a, ili da se izmjenom Prostornog plana Grada zagreba prenamjene iz poljoprivrednog u građevinsko zemljište.	1451/7, 1451/4, 1451/1, 1448	Sesvetski Kraljevec	ZG-30 / DS-21	naselje Mirka Račkog	**Primjedba nije predmet Plana.** Granice GUP-a Sesveta određene su planom višeg reda - Prostornim planom Grada Zagreba (PPGZ) te ih u ovoj proceduri nije moguće mijenjati.		nije predmet Plana
102	350-01/15-06/**102**	22.04. 2015.	MATERIJA d.o.o.	Vončinina 2/1 10 000 Zagreb	Prijedlog izmjena članka 63., stavka 5. na način da glasi: "*b) tipologija gradnje:* *- niske višestambene građevine;* *- uvjeti gradnje prema urbanim pravilima iz članka 62. ove odluke. Iznimno, na prostorima UPU Selčina-sjever, UPU Gajišće-jug i* ***UPU Staro Brestje-zapad*** *najveći GBP na građevnoj čestici je 1200 m2."* kako bi se omogućila izgradnja potrebnih trgovačko - uslužnih centara stambenog susjedstva ili drugih potrebnih javnih i društvenih sadržaja.	317, 318, 316/1, 312/1	Sesvete	ZG-28	UPU Staro Brestje Zapad	**Primjedba se ne prihvaća.** Predložena iznimka omogućava gradnju niskih višestambenih građevina većih gabarita. Na prostorima Selčine i Gajišća-jug navedena tipologija prihvatljiva je kao prijelazni oblik gradnje prema prostorima visoke gradnje ili poteza urbaniteta, no predmetni prostor je u kontaktnom području sa naseljima (Dubec, Novo Brestje, Staro Brestje) isključivo individualne gradnje gdje je propisana visina do tri nadzemne etaže i ograničenje GBP-a na 400m2, stoga traženo povećanje nije prihvatljivo. Za realizaciju javnih i društvenih sadržaja člancima 61. i 62. propisan su uvjeti gradnje bez ograničenja GBP-a.	kao 350-01/14-06/274 podnositelj MBM COMMERCE d.o.o.	izmjena odrednica urbanog pravila
103	350-01/15-06/**103**	22.04. 2015.	MATERIJA d.o.o.	Vončinina 2/1 10 000 Zagreb	1. Smanjenje obuhvata UPU Staro Brestje - zapad prema grafičkom prikazu u prilogu, do k.č.br. 316, 317 i 318 na istoku.	317, 318, 316/1, 312/1	Sesvete	ZG-28	UPU Staro Brestje Zapad	**1. Primjedba se ne prihvaća.** Predmetnu zonu nužno je zadržati unutar obuhvata UPU Staro Brestje -zapad zbog realizacije planiranih prometnih rješenja.		izmjena mjera provedbe plana
103	350-01/15-06/**103**		MATERIJA d.o.o.		2. Prijedlog izmjena članka 62. Odluke na način da se omogući iznimno izgradnja trgovačko-uslužnog centra stambenog susjedstva najvećeg GBP-a 1.200 m2, a prirodni teren 15% ili nadoknada prirodnog terena zelenim parkingom.	317, 318, 316/1, 312/1	Sesvete	ZG-28	UPU Staro Brestje Zapad	**2. Primjedba se djelomično prihvaća.** Članak 63. u dijelu koji se odnosi na Prostore niske gradnje (1.7.) mijenja se na način da se iznimno omogućuje najveći GBP 1.200 m2 na prostoru UPU Staro Brestje -zapad za trgovačko-uslužni centar.		izmjena odrednica urbanog pravila
104	350-01/15-06/**104**	22.04. 2015.	Ivan Krešo	Štibrenska 5 10 361 Sesvetski Kraljevec	Mogućnost preparcelacija zemljišta, s obzirom da je na predmetnom području bila propisana izrada UPU-a koja je 2013. ukinuta, odnosno izmjena članka 60.	4397	Sesvetski Kraljevec	DS-31	Sesvetski Kraljevec	**Primjedba se ne prihvaća. Primjedbu nije potrebno prihvatiti.** Prijedlogom izmjena i dopuna plana odredbe članka 60. Odluke o donošenju GUP-a Sesveta dopunjene su detaljnijim pravilima za gradnju na površinama stambene namjene te je brisana odredba o zabrani preparcelacije zemljišta.	350-01/14-06/**30**	izmjena odrednica urbanog pravila
105	350-01/15-06/**105**	22.04. 2015.	Valentina Žeželj	Sotinska 18 10 360 Sesvete	Zadržavanje predloženih izmjena članka 45., izuzev - u stavku 4, termin "*jakost električnog polja (E)* " definirati kao "***kumulativna*** *jakost električnog polja (E)* "; - u stavku 6, rečenicu **"***Antenski prihvat ne može se postaviti ako bi njegovim djelovanjem jakost električnog polja ili ukupna gustoća toka snage porasli iznad vrijednosti navedenih u stavku 3. ovog članka.* " brojku 3. zamjeniti brojkom 4.				smještaj antenskih prihvata	**Primjedba se prihvaća.** Prijedlogom izmjena i dopuna plana odredbe članka 45. Odluke o donošenju GUP-a Sesveta izmjenjene su i dopunjene. Predložene korekcije se prihvaćaju.		izmjena odredbi za provođenje plana - čl.45

PONOVNA JAVNA RASPRAVA 09.04.2015. - 23.04.2015.

REDNI BROJ	KLASA	DATUM	PODNOSITELJ	ADRESA PODNOSITELJA	SAŽETAK PRIJEDLOGA	K.Č.BR.	K.O.	KARTA	NAPOMENA	STRUČNI STAV	RANIJI PODNESAK	PREDMET
106	350-01/15-06/**106**	22.04. 2015.	Nadica Herjavić	Vugrovečka 2 Popovec 10 360 Sesvete	Zadržavanje predloženih izmjena članka 45., izuzev - u stavku 4, termin "*jakost električnog polja (E)* " definirati kao "***kumulativna*** *jakost električnog polja (E)* "; - u stavku 6, rečenicu **"***Antenski prihvat ne može se postaviti ako bi njegovim djelovanjem jakost električnog polja ili ukupna gustoća toka snage porasli iznad vrijednosti navedenih u stavku 3. ovog članka.* " brojku 3. zamjeniti brojkom 4.				smještaj antenskih prihvata	**Primjedba se prihvaća.** Prijedlogom izmjena i dopuna plana odredbe članka 45. Odluke o donošenju GUP-a Sesveta izmjenjene su i dopunjene. Predložene korekcije se prihvaćaju.		izmjena odredbi za provođenje plana - čl.45
107	350-01/15-06/**107**	22.04. 2015.	Tomislav Herjavić	Vugrovečka 2 Popovec 10 360 Sesvete	Zadržavanje predloženih izmjena članka 45., izuzev - u stavku 4, termin "*jakost električnog polja (E)* " definirati kao "***kumulativna*** *jakost električnog polja (E)* "; - u stavku 6, rečenicu **"***Antenski prihvat ne može se postaviti ako bi njegovim djelovanjem jakost električnog polja ili ukupna gustoća toka snage porasli iznad vrijednosti navedenih u stavku 3. ovog članka.* " brojku 3. zamjeniti brojkom 4.				smještaj antenskih prihvata	**Primjedba se prihvaća.** Prijedlogom izmjena i dopuna plana odredbe članka 45. Odluke o donošenju GUP-a Sesveta izmjenjene su i dopunjene. Predložene korekcije se prihvaćaju.		izmjena odredbi za provođenje plana - čl.45
108	350-01/15-06/**108**	22.04. 2015.	Jadranka Vujnović - Katalinić	Kučerina 3 10 000 Zagreb	Zadržavanje predloženih izmjena članka 45., izuzev - u stavku 4, termin "*jakost električnog polja (E)* " definirati kao "***kumulativna*** *jakost električnog polja (E)* "; - u stavku 6, rečenicu **"***Antenski prihvat ne može se postaviti ako bi njegovim djelovanjem jakost električnog polja ili ukupna gustoća toka snage porasli iznad vrijednosti navedenih u stavku 3. ovog članka.* " brojku 3. zamjeniti brojkom 4.				smještaj antenskih prihvata	**Primjedba se prihvaća.** Prijedlogom izmjena i dopuna plana odredbe članka 45. Odluke o donošenju GUP-a Sesveta izmjenjene su i dopunjene. Predložene korekcije se prihvaćaju.		izmjena odredbi za provođenje plana - čl.45
109	350-01/15-06/**109**	22.04. 2015.	Ivana Slišković	Franje Blažinca 196 10 370 Dugo Selo	Zadržavanje predloženih izmjena članka 45., izuzev - u stavku 4, termin "*jakost električnog polja (E)* " definirati kao "***kumulativna*** *jakost električnog polja (E)* "; - u stavku 6, rečenicu **"***Antenski prihvat ne može se postaviti ako bi njegovim djelovanjem jakost električnog polja ili ukupna gustoća toka snage porasli iznad vrijednosti navedenih u stavku 3. ovog članka.* " brojku 3. zamjeniti brojkom 4.				smještaj antenskih prihvata	**Primjedba se prihvaća.** Prijedlogom izmjena i dopuna plana odredbe članka 45. Odluke o donošenju GUP-a Sesveta izmjenjene su i dopunjene. Predložene korekcije se prihvaćaju.		izmjena odredbi za provođenje plana - čl.45
110	350-01/15-06/**110**	22.04. 2015.	Jasminka Hodak	Ulica Hinka Würtha 6 10 000 Zagreb	Zadržavanje predloženih izmjena članka 45., izuzev - u stavku 4, termin "*jakost električnog polja (E)* " definirati kao "***kumulativna*** *jakost električnog polja (E)* "; - u stavku 6, rečenicu **"***Antenski prihvat ne može se postaviti ako bi njegovim djelovanjem jakost električnog polja ili ukupna gustoća toka snage porasli iznad vrijednosti navedenih u stavku 3. ovog članka.* " brojku 3. zamjeniti brojkom 4.				smještaj antenskih prihvata	**Primjedba se prihvaća.** Prijedlogom izmjena i dopuna plana odredbe članka 45. Odluke o donošenju GUP-a Sesveta izmjenjene su i dopunjene. Predložene korekcije se prihvaćaju.		izmjena odredbi za provođenje plana - čl.45
111	350-01/15-06/**111**	22.04. 2015.	Hrvoje Borošak	Jarnovićeva 3 10 000 Zagreb	Zadržavanje predloženih izmjena članka 45., izuzev - u stavku 4, termin "*jakost električnog polja (E)* " definirati kao "***kumulativna*** *jakost električnog polja (E)* "; - u stavku 6, rečenicu **"***Antenski prihvat ne može se postaviti ako bi njegovim djelovanjem jakost električnog polja ili ukupna gustoća toka snage porasli iznad vrijednosti navedenih u stavku 3. ovog članka.* " brojku 3. zamjeniti brojkom 4.				smještaj antenskih prihvata	**Primjedba se prihvaća.** Prijedlogom izmjena i dopuna plana odredbe članka 45. Odluke o donošenju GUP-a Sesveta izmjenjene su i dopunjene. Predložene korekcije se prihvaćaju.		izmjena odredbi za provođenje plana - čl.45

PONOVNA JAVNA RASPRAVA 09.04.2015. - 23.04.2015.

REDNI BROJ	KLASA	DATUM	PODNOSITELJ	ADRESA PODNOSITELJA	SAŽETAK PRIJEDLOGA	K.Č.BR.	K.O.	KARTA	NAPOMENA	STRUČNI STAV	RANIJI PODNESAK	PREDMET
112	350-01/15-06/**112**	22.04. 2015.	Tomislav Zorko	Antuna Šoljana 1a 10 000 Zagreb	Zadržavanje predloženih izmjena članka 45., izuzev - u stavku 4, termin "*jakost električnog polja (E)* " definirati kao "***kumulativna*** *jakost električnog polja (E)* "; - u stavku 6, rečenicu **"***Antenski prihvat ne može se postaviti ako bi njegovim djelovanjem jakost električnog polja ili ukupna gustoća toka snage porasli iznad vrijednosti navedenih u stavku 3. ovog članka.* " brojku 3. zamjeniti brojkom 4.				smještaj antenskih prihvata	**Primjedba se prihvaća.** Prijedlogom izmjena i dopuna plana odredbe članka 45. Odluke o donošenju GUP-a Sesveta izmjenjene su i dopunjene. Predložene korekcije se prihvaćaju.		izmjena odredbi za provođenje plana - čl.45
113	350-01/15-06/**113**	22.04. 2015.	Stjepan Pezo	Palinovečka 19c 10 000 Zagreb	Zadržavanje predloženih izmjena članka 45., izuzev - u stavku 4, termin "*jakost električnog polja (E)* " definirati kao "***kumulativna*** *jakost električnog polja (E)* "; - u stavku 6, rečenicu **"***Antenski prihvat ne može se postaviti ako bi njegovim djelovanjem jakost električnog polja ili ukupna gustoća toka snage porasli iznad vrijednosti navedenih u stavku 3. ovog članka.* " brojku 3. zamjeniti brojkom 4.				smještaj antenskih prihvata	**Primjedba se prihvaća.** Prijedlogom izmjena i dopuna plana odredbe članka 45. Odluke o donošenju GUP-a Sesveta izmjenjene su i dopunjene. Predložene korekcije se prihvaćaju.		izmjena odredbi za provođenje plana - čl.45
114	350-01/15-06/**114**	22.04. 2015.	Dragana Milašinović	Motovunska 4a 10 000 Zagreb	Zadržavanje predloženih izmjena članka 45., izuzev - u stavku 4, termin "*jakost električnog polja (E)* " definirati kao "***kumulativna*** *jakost električnog polja (E)* "; - u stavku 6, rečenicu **"***Antenski prihvat ne može se postaviti ako bi njegovim djelovanjem jakost električnog polja ili ukupna gustoća toka snage porasli iznad vrijednosti navedenih u stavku 3. ovog članka.* " brojku 3. zamjeniti brojkom 4.				smještaj antenskih prihvata	**Primjedba se prihvaća.** Prijedlogom izmjena i dopuna plana odredbe članka 45. Odluke o donošenju GUP-a Sesveta izmjenjene su i dopunjene. Predložene korekcije se prihvaćaju.		izmjena odredbi za provođenje plana - čl.45
115	350-01/15-06/**115**	22.04. 2015.	Paulina Ujević	IV. Maksimirsko naselje 27 10 000 Zagreb	Zadržavanje predloženih izmjena članka 45., izuzev - u stavku 4, termin "*jakost električnog polja (E)* " definirati kao "***kumulativna*** *jakost električnog polja (E)* "; - u stavku 6, rečenicu **"***Antenski prihvat ne može se postaviti ako bi njegovim djelovanjem jakost električnog polja ili ukupna gustoća toka snage porasli iznad vrijednosti navedenih u stavku 3. ovog članka.* " brojku 3. zamjeniti brojkom 4.				smještaj antenskih prihvata	**Primjedba se prihvaća.** Prijedlogom izmjena i dopuna plana odredbe članka 45. Odluke o donošenju GUP-a Sesveta izmjenjene su i dopunjene. Predložene korekcije se prihvaćaju.		izmjena odredbi za provođenje plana - čl.45
116	350-01/15-06/**116**	22.04. 2015.	Zrinka Karadakić	I. Luka 8a 10 000 Zagreb	Zadržavanje predloženih izmjena članka 45., izuzev - u stavku 4, termin "*jakost električnog polja (E)* " definirati kao "***kumulativna*** *jakost električnog polja (E)* "; - u stavku 6, rečenicu **"***Antenski prihvat ne može se postaviti ako bi njegovim djelovanjem jakost električnog polja ili ukupna gustoća toka snage porasli iznad vrijednosti navedenih u stavku 3. ovog članka.* " brojku 3. zamjeniti brojkom 4.				smještaj antenskih prihvata	**Primjedba se prihvaća.** Prijedlogom izmjena i dopuna plana odredbe članka 45. Odluke o donošenju GUP-a Sesveta izmjenjene su i dopunjene. Predložene korekcije se prihvaćaju.		izmjena odredbi za provođenje plana - čl.45
117	350-01/15-06/**117**	22.04. 2015.	Belma Ćuk	Antunovićeva 21 10 090 Zagreb	Zadržavanje predloženih izmjena članka 45., izuzev - u stavku 4, termin "*jakost električnog polja (E)* " definirati kao "***kumulativna*** *jakost električnog polja (E)* "; - u stavku 6, rečenicu **"***Antenski prihvat ne može se postaviti ako bi njegovim djelovanjem jakost električnog polja ili ukupna gustoća toka snage porasli iznad vrijednosti navedenih u stavku 3. ovog članka.* " brojku 3. zamjeniti brojkom 4.				smještaj antenskih prihvata	**Primjedba se prihvaća.** Prijedlogom izmjena i dopuna plana odredbe članka 45. Odluke o donošenju GUP-a Sesveta izmjenjene su i dopunjene. Predložene korekcije se prihvaćaju.		izmjena odredbi za provođenje plana - čl.45

PONOVNA JAVNA RASPRAVA 09.04.2015. - 23.04.2015.

REDNI BROJ	KLASA	DATUM	PODNOSITELJ	ADRESA PODNOSITELJA	SAŽETAK PRIJEDLOGA	K.Č.BR.	K.O.	KARTA	NAPOMENA	STRUČNI STAV	RANIJI PODNESAK	PREDMET
118	350-01/15-06/**118**	22.04. 2015.	Džaokić Josipa	Selska 123/3 10 000 Zagreb	Zadržavanje predloženih izmjena članka 45., izuzev - u stavku 4, termin "*jakost električnog polja (E)* " definirati kao "***kumulativna** jakost električnog polja (E)* "; - u stavku 6, rečenicu "*Antenski prihvat ne može se postaviti ako bi njegovim djelovanjem jakost električnog polja ili ukupna gustoća toka snage porasli iznad vrijednosti navedenih u stavku 3. ovog članka.* " brojku 3. zamjeniti brojkom 4.				smještaj antenskih prihvata	**Primjedba se prihvaća.** Prijedlogom izmjena i dopuna plana odredbe članka 45. Odluke o donošenju GUP-a Sesveta izmjenjene su i dopunjene. Predložene korekcije se prihvaćaju.		izmjena odredbi za provođenje plana - čl.45
119	350-01/15-06/**119**	22.04. 2015.	Sandra Kliba	Mladena Fiolića 18 10 020 Zagreb	Zadržavanje predloženih izmjena članka 45., izuzev - u stavku 4, termin "*jakost električnog polja (E)* " definirati kao "***kumulativna** jakost električnog polja (E)* "; - u stavku 6, rečenicu "*Antenski prihvat ne može se postaviti ako bi njegovim djelovanjem jakost električnog polja ili ukupna gustoća toka snage porasli iznad vrijednosti navedenih u stavku 3. ovog članka.* " brojku 3. zamjeniti brojkom 4.				smještaj antenskih prihvata	**Primjedba se prihvaća.** Prijedlogom izmjena i dopuna plana odredbe članka 45. Odluke o donošenju GUP-a Sesveta izmjenjene su i dopunjene. Predložene korekcije se prihvaćaju.		izmjena odredbi za provođenje plana - čl.45
120	350-01/15-06/**120**	23.04. 2015.	Gudac Tanja	Bakarac 72 51 261 Bakarac	Prenamjena zone javne zelene površine - Sesvetske šume (Z2) u zonu stambene namjene (S), uz primjenu urbanog pravila 1.5. Uređenje i dogradnja prostora individualne gradnje. Hrvatske šume su se očitovale da zemljište nije od njihovog interesa.	1378, 1379	Sesvetski Kraljevec	ZG-40	šuma Pod Magdalenom	**Primjedba se ne prihvaća.** Predmetne čestice smještene su u zoni javne zelene površine - Sesvetske šume (Z2) - posebno vrijedna šuma Pod Magdalenom koja se štiti planskim mjerama zaštite, čl. 75. GUP-a, također su evidentirane kao šuma u katastarskom planu. Zaštita i očuvanje šuma i šumskog zemljišta, kao i očuvanje kontinuiteta i integriteta javnih zelenih površina, ciljevi su i programska polazišta ovih izmjena i dopuna GUP-a, pa se tražena prenamjena smatra stručno neprihvatljivom.		prenamjena javnih zelenih površina
120	350-01/15-06/**120**	23.04. 2015.	Vuksan Nikica	Kranjčevićeva 46 10 000 Zagreb	Prenamjena zone javne zelene površine - Sesvetske šume (Z2) u zonu stambene namjene (S), uz primjenu urbanog pravila 1.5. Uređenje i dogradnja prostora individualne gradnje. Hrvatske šume su se očitovale da zemljište nije od njihovog interesa.	1378, 1379	Sesvetski Kraljevec	ZG-40	šuma Pod Magdalenom	**Primjedba se ne prihvaća.** Predmetne čestice smještene su u zoni javne zelene površine - Sesvetske šume (Z2) - posebno vrijedna šuma Pod Magdalenom koja se štiti planskim mjerama zaštite, čl. 75. GUP-a, također su evidentirane kao šuma u katastarskom planu. Zaštita i očuvanje šuma i šumskog zemljišta, kao i očuvanje kontinuiteta i integriteta javnih zelenih površina, ciljevi su i programska polazišta ovih izmjena i dopuna GUP-a, pa se tražena prenamjena smatra stručno neprihvatljivom.		prenamjena javnih zelenih površina
121	350-01/15-06/**121**	23.04. 2015.	Ružica Car - Klarić	Kobiljačka cesta 67 10361 Sesvetski Kraljevec	Prenamjena u građevinsko područje.	1210	Sesvetski Kraljevec	DS-21		**Primjedba nije predmet Plana.** Primjedbu nije moguće prihvatiti jer se predmetna čestica nalazi izvan obuhvata GUP-a Sesveta, odnosno predmetni prostor se uređuje Prostornim planom Grada Zagreba.		nije predmet Plana
122	350-01/15-06/**122**	23.04. 2015.	Željko Car	Kobiljačka cesta 67 10361 Sesvetski Kraljevec	Prenamjena u građevinsko područje.	1210	Sesvetski Kraljevec	DS-21		**Primjedba nije predmet Plana.** Primjedbu nije moguće prihvatiti jer se predmetna čestica nalazi izvan obuhvata GUP-a Sesveta, odnosno predmetni prostor se uređuje Prostornim planom Grada Zagreba.	350-01/14-06/248	nije predmet Plana
123	350-01/15-06/**123**	23.04. 2015.	Janja-Sandra i Slaven Filipović	Miroslava Kraljevića 11c 10 360 Sesvete	Prenamjena u mješovitu namjenu. (brisanje oznake načelnih lokacija D3 i D4)	6464/2	Sesvete	ZG-29	UPU Staro Brestje Delec	**Primjedba se ne prihvaća.** Proširenje građevinskog područja, odnosno izgradnja stambenih građevina na prostoru Delec podrazumijeva povećanje broja stanovništva i potreba za javnim uslugama. Predmetni prostor uređuje se temeljem Urbanističkog plana uređenja Staro Brestje Delec (Sl.gl.GZ 12/06) koji je u zakonom određenoj proceduri preispitao i definirao točne lokacije javne i društvene namjene. Oznake načelnih lokacija usklađene su sa donesenim detaljnijim planom te njihovo ukidanje nije stručno prihvatljivo. Gradski ured za obrazovanje, kulturu i sport iskazao je mišljenje (Klasa 602-01/15-01/98, Ur.broj 251-10-43-15-2 od 21. svibnja 2015.) da ne podržava prijedlog promjene namjene te i nadalje iskazuje interes za predmetnu zonu.		prenamjena javne i društvene namjene

PONOVNA JAVNA RASPRAVA 09.04.2015. - 23.04.2015.

REDNI BROJ	KLASA	DATUM	PODNOSITELJ	ADRESA PODNOSITELJA	SAŽETAK PRIJEDLOGA	K.Č.BR.	K.O.	KARTA	NAPOMENA	STRUČNI STAV	RANIJI PODNESAK	PREDMET
124	350-01/15-06/**124**	23.04. 2015.	Nada Miklec	Mikleci 1 10000 Zagreb	Prenamjena iz zone zaštitne zelene površine (Z) u zonu stambene namjene (S).	1752	Sesvetski Kraljevec	DS-21	Pod Magdalenom uz granicu GUP-a	**Primjedba se ne prihvaća.** Predmetna čestica dio je prostora planiranog kao Zaštitne zelene površine radi potrebe zaštite i očuvanja okoliša, te zaštite vodotoka i rubova šumskog zemljišta. Zakon o vodama (NN 153/09, 63/11, 130/11, 56/13), u članku 126. određuje da se zabranjuje podizanje zgrada na udaljenosti manjoj od 10 metara od ruba vodotoka ili kanala, a u skladu s time su i odrednice čl. 21. Odluke o donošenju GUP-a Sesveta.	350-01/14-06/**243**	prenamjena zaštitnih zelenih površina
125	350-01/15-06/**125**	23.04. 2015.	Ružica Car - Klarić	Kobiljačka cesta 67 10361 Sesvetski Kraljevec	Prenamjena iz zone zaštitne zelene površine (Z) u zonu stambene namjene (S).	1752	Sesvetski Kraljevec	DS-21	Pod Magdalenom uz granicu GUP-a	**Primjedba se ne prihvaća.** Predmetna čestica dio je prostora planiranog kao Zaštitne zelene površine radi potrebe zaštite i očuvanja okoliša, te zaštite vodotoka i rubova šumskog zemljišta. Zakon o vodama (NN 153/09, 63/11, 130/11, 56/13), u članku 126. određuje da se zabranjuje podizanje zgrada na udaljenosti manjoj od 10 metara od ruba vodotoka ili kanala, a u skladu s time su i odrednice čl. 21. Odluke o donošenju GUP-a Sesveta.		prenamjena zaštitnih zelenih površina
126	350-01/15-06/**126**	23.04. 2015.	Željko Car	Kobiljačka cesta 67 10361 Sesvetski Kraljevec	Prenamjena iz zone zaštitne zelene površine (Z) u zonu stambene namjene (S).	1752	Sesvetski Kraljevec	DS-21	Pod Magdalenom uz granicu GUP-a	**Primjedba se ne prihvaća.** Predmetna čestica dio je prostora planiranog kao Zaštitne zelene površine radi potrebe zaštite i očuvanja okoliša, te zaštite vodotoka i rubova šumskog zemljišta. Zakon o vodama (NN 153/09, 63/11, 130/11, 56/13), u članku 126. određuje da se zabranjuje podizanje zgrada na udaljenosti manjoj od 10 metara od ruba vodotoka ili kanala, a u skladu s time su i odrednice čl. 21. Odluke o donošenju GUP-a Sesveta.		prenamjena zaštitnih zelenih površina
127	350-01/15-06/**127**	23.04. 2015.	Željko Car	Kobiljačka cesta 67 10361 Sesvetski Kraljevec	Prenamjena u građevinsko područje.	1224	Sesvetski Kraljevec	DS-21		**Primjedba nije predmet Plana.** Primjedbu nije moguće prihvatiti jer se predmetna čestica nalazi izvan obuhvata GUP-a Sesveta, odnosno predmetni prostor se uređuje Prostornim planom Grada Zagreba.		nije predmet Plana
128	350-01/15-06/**128**	23.04. 2015.	Nada Miklec	Mikleci 1 10000 Zagreb	Prenamjena u građevinsko područje.	1224	Sesvetski Kraljevec	DS-21		**Primjedba nije predmet Plana.** Primjedbu nije moguće prihvatiti jer se predmetna čestica nalazi izvan obuhvata GUP-a Sesveta, odnosno predmetni prostor se uređuje Prostornim planom Grada Zagreba.	350-01/14-06/247	nije predmet Plana
129	350-01/15-06/**129**	23.04. 2015.	Ružica Car - Klarić	Kobiljačka cesta 67 10361 Sesvetski Kraljevec	Prenamjena u građevinsko područje.	1224	Sesvetski Kraljevec	DS-21		**Primjedba nije predmet Plana.** Primjedbu nije moguće prihvatiti jer se predmetna čestica nalazi izvan obuhvata GUP-a Sesveta, odnosno predmetni prostor se uređuje Prostornim planom Grada Zagreba.		nije predmet Plana
130	350-01/15-06/**130**	23.04. 2015.	Nada Miklec	Mikleci 1 10000 Zagreb	Prenamjena u građevinsko područje.	1210	Sesvetski Kraljevec	DS-21		**Primjedba nije predmet Plana.** Primjedbu nije moguće prihvatiti jer se predmetna čestica nalazi izvan obuhvata GUP-a Sesveta, odnosno predmetni prostor se uređuje Prostornim planom Grada Zagreba.		nije predmet Plana
131	350-01/15-06/**131**	23.04. 2015.	Željko Car	Kobiljačka cesta 67 10361 Sesvetski Kraljevec	Prenamjena iz zone zaštitne zelene površine (Z) u zonu stambene namjene (S).	1753	Sesvetski Kraljevec	DS-21	Pod Magdalenom uz granicu GUP-a	**Primjedba se ne prihvaća.** Predmetna čestica dio je prostora planiranog kao Zaštitne zelene površine radi potrebe zaštite i očuvanja okoliša, te zaštite vodotoka i rubova šumskog zemljišta. Zakon o vodama (NN 153/09, 63/11, 130/11, 56/13), u članku 126. određuje da se zabranjuje podizanje zgrada na udaljenosti manjoj od 10 metara od ruba vodotoka ili kanala, a u skladu s time su i odrednice čl. 21. Odluke o donošenju GUP-a Sesveta.	350-01/14-06/**242**	prenamjena zaštitnih zelenih površina
132	350-01/15-06/**132**	23.04. 2015.	Ružica Car - Klarić	Kobiljačka cesta 67 10361 Sesvetski Kraljevec	Prenamjena iz zone zaštitne zelene površine (Z) u zonu stambene namjene (S).	1753	Sesvetski Kraljevec	DS-21	Pod Magdalenom uz granicu GUP-a	**Primjedba se ne prihvaća.** Predmetna čestica dio je prostora planiranog kao Zaštitne zelene površine radi potrebe zaštite i očuvanja okoliša, te zaštite vodotoka i rubova šumskog zemljišta. Zakon o vodama (NN 153/09, 63/11, 130/11, 56/13), u članku 126. određuje da se zabranjuje podizanje zgrada na udaljenosti manjoj od 10 metara od ruba vodotoka ili kanala, a u skladu s time su i odrednice čl. 21. Odluke o donošenju GUP-a Sesveta.		prenamjena zaštitnih zelenih površina

PONOVNA JAVNA RASPRAVA 09.04.2015. - 23.04.2015.

REDNI BROJ	KLASA	DATUM	PODNOSITELJ	ADRESA PODNOSITELJA	SAŽETAK PRIJEDLOGA	K.Č.BR.	K.O.	KARTA	NAPOMENA	STRUČNI STAV	RANIJI PODNESAK	PREDMET
133	350-01/15-06/**133**	23.04. 2015.	Nada Miklec	Mikleci 1 10000 Zagreb	Prenamjena iz zone zaštitne zelene površine (Z) u zonu stambene namjene (S).	1753	Sesvetski Kraljevec	DS-21	Pod Magdalenom uz granicu GUP-a	**Primjedba se ne prihvaća.** Predmetna čestica dio je prostora planiranog kao Zaštitne zelene površine radi potrebe zaštite i očuvanja okoliša, te zaštite vodotoka i rubova šumskog zemljišta. Zakon o vodama (NN 153/09, 63/11, 130/11, 56/13), u članku 126. određuje da se zabranjuje podizanje zgrada na udaljenosti manjoj od 10 metara od ruba vodotoka ili kanala, a u skladu s time su i odrednice čl. 21. Odluke o donošenju GUP-a Sesveta.		prenamjena zaštitnih zelenih površina
134	350-01/15-06/**134**	23.04. 2015.	Ružica Car - Klarić	Kobiljačka cesta 67 10361 Sesvetski Kraljevec	Prenamjena u građevinsko područje.	1408	Sesvetski Kraljevec	ZG-30		**Primjedba nije predmet Plana.** Primjedbu nije moguće prihvatiti jer se predmetna čestica nalazi izvan obuhvata GUP-a Sesveta, odnosno predmetni prostor se uređuje Prostornim planom Grada Zagreba.		nije predmet Plana
135	350-01/15-06/**135**	23.04. 2015.	Nada Miklec	Mikleci 1 10000 Zgreb	Prenamjena u građevinsko područje.	1408	Sesvetski Kraljevec	ZG-30		**Primjedba nije predmet Plana.** Primjedbu nije moguće prihvatiti jer se predmetna čestica nalazi izvan obuhvata GUP-a Sesveta, odnosno predmetni prostor se uređuje Prostornim planom Grada Zagreba.	350-01/14-06/245	nije predmet Plana
136	350-01/15-06/**136**	23.04. 2015.	Željko Car	Kobiljačka cesta 67 10361 Sesvetski Kraljevec	Prenamjena u građevinsko područje.	1408	Sesvetski Kraljevec	ZG-30		**Primjedba nije predmet Plana.** Primjedbu nije moguće prihvatiti jer se predmetna čestica nalazi izvan obuhvata GUP-a Sesveta, odnosno predmetni prostor se uređuje Prostornim planom Grada Zagreba.		nije predmet Plana
137	350-01/15-06/**137**	23.04. 2015.	Ružica Car - Klarić	Kobiljačka cesta 67 10361 Sesvetski Kraljevec	Prenamjena u građevinsko područje.	1407	Sesvetski Kraljevec	ZG-30		**Primjedba nije predmet Plana.** Primjedbu nije moguće prihvatiti jer se predmetna čestica nalazi izvan obuhvata GUP-a Sesveta, odnosno predmetni prostor se uređuje Prostornim planom Grada Zagreba.		nije predmet Plana
138	350-01/15-06/**138**	23.04. 2015.	Ivan Karmazen u ime grupe građana	Istarska 11 Kraljevečki Novaki 10361 Sesvetski Kraljevec	Protivimo se položaju i širini planiranog koridora posebnog režima vododerine od cca 10m i dodatnog planiranog zaštitnog pojasa od 10m unutar kojeg se ne može graditi. Tako određenim koridorom na zapadnoj strani vododerine prestaju biti građevne u širini 15-20m. (Traži se smanjenje koridora posebnog režima potoka u dijelu zone stanovanja)	1064, 1066, 1067,1078 i 1077	Sesvetski Kraljevec	ZG-30		**Primjedba se ne prihvaća.** Infrastrukturni sustavi grade se prema posebnim propisima i pravilima struke, te odredbama ove odluke. Člankom 37., GUP-a jednoznačno je određeno da se postojeće i planirane trase vodova komunalne infrastrukture, ovisno o lokalnim i tehničkim uvjetima, vode u pravilu označenim koridorima, te da lokalne i tehničke uvjete za realizaciju komunalne infrastrukture utvrđuju nadležne službe, kao i da su koridori magistralnih vodova komunalne infrastrukture prikazani načelno na kartografskom prikazu 3c KOMUNALNA INFRASTRUKTURNA MREŽA, Vodnogospodarski sustav i gospodarenje otpadom, a da će se njihov detaljni položaj odredit urbanističkim planovima uređenja i/ili lokacijskom dozvolom. Činjenica je da je nadležna komunalna tvrtka pravna osoba koja upravljaju koridorima i površinama dovodnih kanala, te su samo oni mjerodavni za izdavanje posebnih uvjeta. Prostorno planskom dokumentacijom prikazan je koridor posebnog režima potoka. Vanjsku granicu uređenog inundacijskog područja uz desnu i lijevu obalu potoka Odlukom bez prava žalbe određuje Ministarstva poljoprivrede, Ul.grada Vukovara 220, Zagreb, a temeljem elaborata koje naručuju Hrvatske vode, Vodnogospodarski odjel za gornju Savu, Služba za javno vodno dobro, te se ne može jednostrano planerski izmijeniti. Činjenica je da su Hrvatske vode, Vodnogospodarski odjel za gornju Savu pravna osoba koja upravlja javnim vodnim dobrom i naručuje izradu elaborata kojim se utvrđuju vanjske granice uređenog inundacijskog područja uz desnu i lijevu obalu potoka, te samo oni mogu ocijeniti, obrazložiti ili konstatirati da li se može i uz koje posebne uvjete smanjenje površine vodne građevine sukladno Zakonu o vodama (NN 153/09, 63/11, 130/11, 56/13 I 14/14). Zakonom o vodama je određeno člankom 126. da se 10 m od ruba korita vodotoka ili kanala ne smiju podizati zgrade i drugi objekti, saditi drveće ili obavljati druge radnje kojima se može ugroziti stabilnost tih građevina, a u cilju očuvanja i održavanja regulacije i zaštite vodnih građevina i sprečavanja pogoršanja vodnog režima.	350-01/14-06/153	infrastruktura
139	350-01/15-06/**139**	23.04. 2015.	Nada Miklec	Mikleci 1 10000 Zagreb	Prenamjena u građevinsko područje.	1407	Sesvetski Kraljevec	ZG-30		**Primjedba nije predmet Plana.** Primjedbu nije moguće prihvatiti jer se predmetna čestica nalazi izvan obuhvata GUP-a Sesveta, odnosno predmetni prostor se uređuje Prostornim planom Grada Zagreba.		nije predmet Plana

PONOVNA JAVNA RASPRAVA 09.04.2015. - 23.04.2015.

REDNI BROJ	KLASA	DATUM	PODNOSITELJ	ADRESA PODNOSITELJA	SAŽETAK PRIJEDLOGA	K.Č.BR.	K.O.	KARTA	NAPOMENA	STRUČNI STAV	RANIJI PODNESAK	PREDMET
140	350-01/15-06/**140**	23.04. 2015.	Ankica Kelemović	Brestovečka 42 10360 Sesvete	Prenamjena iz sportsko-rekreacijske namjene (R) u stambenu namjenu (S) jer čestica nije imovinsko-pravno riješena niti komunalno opremljena da bi mogla ući u redovnu proceduru za izgradnju objekta sa sportskim sadržajima.	2058/1	Sesvete	ZG-28		**Primjedba se ne prihvaća.** Zona sportsko-rekreacijske namjene - R formirana je kao logičan nastavak mreže javnih prostora i sadržaja uz Ulicu Vladimira Filakovca, a s ciljem povezivanja novog i starog dijela naselja Brestje. Predmetna čestica se u naravi koristi u skladu s planiranom namjenom - malonogometno i košarkaško igralište, a temeljem izvoda iz zemljišnih knjiga i katastarskog elaborata, utvrđeno je da je u vlasništvu Grada Zagreba, stoga je predmetno traženje neopravdano i stručno neprihvatljivo. Gradski ured za obrazovanje, kulturu i sport iskazao je mišljenje (Klasa 602-01/15-01/98, Ur.broj 251-10-43-15-2 od 21. svibnja 2015.) da ne podržava prijedlog promjene namjene te i nadalje iskazuje interes za predmetnu zonu.		prenamjena sportsko-rekracijskih površina
141	350-01/15-06/**141**	23.04. 2015.	Pero Gudelj	Domobranska 16 21276 Vrgorac	Prenamjena katastarskih čestica uz autocestu A4 Zagreb-Varaždin iz zone zaštitne zelene površine (Z) u područje za izgradnju benzinske postaje sa pratećim sadržajem - hotelom.	7553, (7554), 7585	Sesvetski Kraljevec	ZG-40		**Primjedba se ne prihvaća.** Člankom 55. Zakona o cestama (NN 84/11, 22/13, 54/13, 148/13, 92/14), određuje se zaštitni pojas autoceste koji se mjeri od vanjskog ruba zemljišnog pojasa autoceste, a iznosi minimalno 40 m sa svake strane, unutar kojeg nije dozvoljeno planiranje nikakvih objekata visokogradnje (poslovnih, stambenih i drugih građevina).	350-01/14-06/276	prenamjena zaštitnih zelenih površina
142	350-01/15-06/**142**	23.04. 2015.	Stjepan Jagatić	Bilogorska 11 10361 Sesvetski Kraljevec	1. Prenamjena katastarskih čestica od br. 4129 do br. 4165 iz zaštitne zelene površine (Z) u zonu gospodarske namjene - poslovne (K) u cijelosti jer postoji zainteresirani investitor.	od 4129 do 4165	Sesvete	ZG-39	Jelkovec - Filipovićeva	**1. Primjedba se ne prihvaća.** **-** Zaštitna zelena površina planirana je s ciljem fizičkog odvajanja Jelkovca - naselja pretežito individualne stambene izgradnje, od štetnih utjecaja gospodarske zone, te također zbog zaštite zdravlja ljudi od nepovoljnog utjecaja postojećeg i planiranog elektroenergetskog voda, a i zbog očuvanja karakterističnog krajobraza sesvetskog nizinskog prostora. - Predmetno područje obuhvaćeno je u velikoj mjeri gospodarskom poslovnom namjenom (4,77 ha na predmetnim česticama) te s obzirom na trenutačnu gospodarsku situaciju i činjenicu da na području Sesveta postoje mnogi prostori gospodarske namjene koji nisu privedeni svrsi, povećanje predmetne zone se smatra stručno neprihvatljivim.	350-01/14-06/268	prenamjena zaštitnih zelenih površina
142	350-01/15-06/**142**	23.04. 2015.	Stjepan Jagatić	Bilogorska 11 10361 Sesvetski Kraljevec	2. preko k.č.br. 4166 i 4167 omogućiti izgradnju prometnice - produžetka Filipovićeve kako bi se zona prometno povezala sa Savskom ulicom.	4166, 4167	Sesvete	ZG-39	Jelkovec - Filipovićeva	**2. Primjedba se ne prihvaća.** Filipovićeva ulica nalazi se u bruto zoni stambene namjene (S), odnosno nije sastavni dio osnovne ulične mreže koja se određuje GUP-om Sesveta i kartografskim prikazom 3. PROMETNA I KOMUNALNA INFRASTRUKTURNA MREŽA 3.a. Prometna mreža, stoga traženi spoj na Savsku cestu nije moguće GUP-om odrediti (ucrtati). No, traženi spoj moguće je realizirati temeljem članka 22.a Odluke o donošenju GUP-a Sesveta kojim se određuje da je moguće graditi ulice, trgove, dječja igrališta, infrastrukturnu mrežu i dr. na površinama svih namjena utvrđenih GUP-om.	350-01/14-06/268	promet
143	350-01/15-06/**143**	23.04. 2015.	Ankica Kelemović	Brestovečka 42 10360 Sesvete	Ukidanje planiranog prometnog koridora preko navedenih čestica u važećem UPU Staro Brestje-Delec, na način da se briše iz GUP-a Sesveta.	6518/1, 6518/2, 6518/3	Sesvete	ZG-29	UPU Staro Brestje Delec	**Primjedba nije predmet Plana.** Primjedbu nije potrebno prihvatiti. GUP-om Sesveta (SGGZ 14/03, 17/06, 1/09 i 7/13) i pripadajućim kartografskim prikazom 3. PROMETNA I KOMUNALNA INFRASTRUKTURNA MREŽA - 3a Promet, predviđena je gradnja i uređenje osnovne ulične mreže, trgova i drugih nekategoriziranih ulica, tako da se osigura usklađen razvoj javnoga, pješačkog i biciklističkog prometa. GUP-om Sesveta, člankom 22.a je određeno da se na površinama svih namjena što su utvrđene planom mogu graditi ulice. Preko katastarskih čestica 6518/1, 6518/2 i 6518/3 ko. Sesvete GUP-om nije planirana ulica osnovne ulične mreže, a što je predmet plana, već je predmetni prostor dio bruto zone mješovite -pretežito stambene namjene (M1). Predmetom navedeni prometni koridor utvrđen je detaljnijim planom UPU Staro Brestje Delec (Sl.gl.GZ 12/2006.) te je njegovo ukidanje moguće provesti u postupku izmjena i dopuna navedenog plana.	350-01/14-06/297	promet

PONOVNA JAVNA RASPRAVA 09.04.2015. - 23.04.2015.

REDNI BROJ	KLASA	DATUM	PODNOSITELJ	ADRESA PODNOSITELJA	SAŽETAK PRIJEDLOGA	K.Č.BR.	K.O.	KARTA	NAPOMENA	STRUČNI STAV	RANIJI PODNESAK	PREDMET
144	350-01/15-06/**144**	23.04. 2015.	Ilija Rajič	Leskovec 15 Kraljevečki Novaki 10361 Sesvetski Kraljevec	Prenamjena preostalog dijela k.č.br 978 iz zone sesvetske šume (Z2) u zonu stambene namjene (S) radi formiranja građevinske čestice. Čestica je upisana kao oranica.	978	Sesvetski Kraljevec	ZG-30		**Primjedba se ne prihvaća.** Zaštita i očuvanje šuma i šumskog zemljišta, kao i očuvanje kontinuiteta i integriteta javnih zelenih površina, ciljevi su i programska polazišta ovih izmjena i dopuna GUP-a, pa se tražena prenamjena smatra stručno neprihvatljivom.	350-01/12-006/278 350-01/13-004/135	prenamjena javnih zelenih površina
145	350-01/15-06/**145**	23.04. 2015.	Željko Car	Kobiljačka cesta 67 10361 Sesvetski Kraljevec	Prenamjena u građevinsko područje.	1407	Sesvetski Kraljevec	ZG-30		**Primjedba nije predmet Plana.** Primjedbu nije moguće prihvatiti jer se predmetna čestica nalazi izvan obuhvata GUP-a Sesveta, odnosno predmetni prostor se uređuje Prostornim planom Grada Zagreba.		nije predmet Plana
146	350-01/15-06/**146**	23.04. 2015.	Nada Miklec	Mikleci 1 10000 Zgreb	Prenamjena u građevinsko područje.	5313	Sesvetski Kraljevec	DS-31		**Primjedba nije predmet Plana.** Primjedbu nije moguće prihvatiti jer se predmetna čestica nalazi izvan obuhvata GUP-a Sesveta, odnosno predmetni prostor se uređuje Prostornim planom Grada Zagreba.	350-01/14-06/241	nije predmet Plana
147	350-01/15-06/**147**	23.04. 2015.	Odvjetnik Albin Hotić	Gundulićeva 24 10 000 Zagreb	U ime Nade i Zvonka Dremel traži se izmjena UPU Staro Brestje Delec i prenamjena čestice kako bi se omogućila izgradnja obiteljske stambene kuće. (brisanje oznake načelnih lokacija D3 i D4)	6464/3	Sesvete	ZG-29	UPU Staro Brestje Delec	**Primjedba se ne prihvaća.** Proširenje građevinskog područja, odnosno izgradnja stambenih građevina na prostoru Delec podrazumijeva povećanje broja stanovništva i potreba za javnim uslugama. Predmetni prostor uređuje se temeljem Urbanističkog plana uređenja Staro Brestje Delec (Sl.gl.GZ 12/06) koji je u zakonom određenoj proceduri preispitao i definirao točne lokacije javne i društvene namjene. Oznake načelnih lokacija usklađene su sa donesenim detaljnijim planom te njihovo ukidanje nije stručno prihvatljivo. Gradski ured za obrazovanje, kulturu i sport iskazao je mišljenje (Klasa 602-01/15-01/98, Ur.broj 251-10-43-15-2 od 21. svibnja 2015.) da ne podržava prijedlog promjene namjene te i nadalje iskazuje interes za predmetnu zonu.		prenamjena javne i društvene namjene
148	350-01/15-06/**148**	23.04. 2015.	Željko Car	Kobiljačka cesta 67 10361 Sesvetski Kraljevec	Prenamjena u građevinsko područje.	5314	Sesvetski Kraljevec	DS-31		**Primjedba nije predmet Plana.** Primjedbu nije moguće prihvatiti jer se predmetna čestica nalazi izvan obuhvata GUP-a Sesveta, odnosno predmetni prostor se uređuje Prostornim planom Grada Zagreba.	350-01/14-06/240	nije predmet Plana
149	350-01/15-06/**149**	23.04. 2015.	Ružica Car - Klarić	Kobiljačka cesta 67 10361 Sesvetski Kraljevec	Prenamjena u građevinsko područje.	1216/2	Sesvetski Kraljevec	ZG-30	čestica na kojoj je antenski stup	**Primjedba nije predmet Plana.** Primjedbu nije moguće prihvatiti jer se predmetna čestica nalazi izvan obuhvata GUP-a Sesveta, odnosno predmetni prostor se uređuje Prostornim planom Grada Zagreba.		nije predmet Plana
150	350-01/15-06/**150**	23.04. 2015.	Branko Šušković Mustafa	Medvedski breg 62 10 040 Zagreb	Prenamjena katastarske čestice k.č.br. 2301/12 k.o. Sesvete iz zone sportsko-rekreacijske namjene (R) u građevinsko zemljište.	2301/12	Sesvete	ZG-28 ZG-38	O.Š. Sopnica	**Primjedba se ne prihvaća.** Zona sportsko-rekreacijske namjene - R formirana je kao dopuna sadržaja i logičan nastavak sportskih terena uz osnovnu školu Sesvetska Sopnica. Realizacija sportsko rekreacijske zone doprinijet će povećanju urbanog standarda i kvalitete života stanovnika gusto naseljenih dijelova Sopnice i Retkovca, stoga tražena prenamjena nije stručno prihvatljiva. Gradski ured za obrazovanje, kulturu i sport iskazao je mišljenje (Klasa 602-01/15-01/98, Ur.broj 251-10-43-15-2 od 21. svibnja 2015.) da ne podržava prijedlog promjene namjene te i nadalje iskazuje interes za predmetnu zonu.	350-01/14-006/305	prenamjena sportsko-rekracijskih površina
151	350-01/15-06/**151**	23.04. 2015.	Željko Car	Kobiljačka cesta 67 10361 Sesvetski Kraljevec	Prenamjena u građevinsko područje.	1216/2	Sesvetski Kraljevec	ZG-30	čestica na kojoj je antenski stup	**Primjedba nije predmet Plana.** Primjedbu nije moguće prihvatiti jer se predmetna čestica nalazi izvan obuhvata GUP-a Sesveta, odnosno predmetni prostor se uređuje Prostornim planom Grada Zagreba.		nije predmet Plana
152	350-01/15-06/**152**	23.04. 2015.	Nada Miklec	Mikleci 1 10000 Zgreb	Prenamjena u građevinsko područje.	1216/2	Sesvetski Kraljevec	ZG-30	čestica na kojoj je antenski stup	**Primjedba nije predmet Plana.** Primjedbu nije moguće prihvatiti jer se predmetna čestica nalazi izvan obuhvata GUP-a Sesveta, odnosno predmetni prostor se uređuje Prostornim planom Grada Zagreba.		nije predmet Plana
153	350-01/15-06/**153**	23.04. 2015.	Đuran Nada	Popovečka 20 10 360 Sesvete	Prenamjena zone zaštitne zelene površine (Z) u zonu mješovite namjene (M).	1093	Sesvetski Kraljevec	ZG-30	kontakno šuma Pod Magdalenom	**Primjedba se ne prihvaća.** Predmetna čestica dio je prostora planiranog kao Zaštitne zelene površine radi potrebe zaštite i očuvanja okoliša i ruba šumskog područja, te zaštite vodotoka, ali također i zbog sprječavanja nekontroliranog širenja gradnje, a to se posebno odnosi na gradnju u drugom i trećem redu od pristupne ulice	350-01/14-06/**39**	prenamjena zaštitnih zelenih površina

PONOVNA JAVNA RASPRAVA 09.04.2015. - 23.04.2015.

REDNI BROJ	KLASA	DATUM	PODNOSITELJ	ADRESA PODNOSITELJA	SAŽETAK PRIJEDLOGA	K.Č.BR.	K.O.	KARTA	NAPOMENA	STRUČNI STAV	RANIJI PODNESAK	PREDMET
154	350-01/15-06/**154**	23.04. 2015.	Nada Miklec	Mikleci 1 10000 Zgreb	Prenamjena u građevinsko područje.	1216/1	Sesvetski Kraljevec	ZG-30		**Primjedba nije predmet Plana.** Primjedbu nije moguće prihvatiti jer se predmetna čestica nalazi izvan obuhvata GUP-a Sesveta, odnosno predmetni prostor se uređuje Prostornim planom Grada Zagreba.		nije predmet Plana
155	350-01/15-06/**155**	23.04. 2015.	Ivica Vuković u ime mještana naselja Jelkovec	Savska 37 Jelkovec 10 360 Sesvete	1. Prenamjena zone sporta i rekreacije (R) i pripadajućeg urbanog pravila 5.1 Sportsko-rekreacijski kompleks s gradnjom u zonu stambene namjene (S) jer predmetna čestica nema dovoljnu površinu.	3315/7	Sesvete	ZG-39	igralište Jelkovec	**1. Primjedba se ne prihvaća.** Zahtjev za uvođenje predmetne planske namjene na navedenom prostoru prihvaćen je na temelju: - prijedloga Vijeća Gradske četvrti Sesvete, klasa 026-02/09-01/37, od 6. listopada 2009. godine, s obrazloženjem da u naselju koje se stalno povećava nedostaje igralište; - stručnog očitovanja Gradskog ureda za strategijsko planiranje i razvoj Grada, klasa 350-07/09-01/353, od 22. listopada 2009. godine, o strategijskom interesu Grada da se na zemljištu u njegovu vlasništvu uredi prostor javnog korištenja športsko-rekreacijske namjene.	350-01/14-06/232	prenamjena sportsko-rekracijskih površina
155	350-01/15-06/**155**	23.04. 2015.	Ivica Vuković u ime mještana naselja Jelkovec	Savska 37 Jelkovec 10 360 Sesvete	2. Ucrtavanje prometnog pristupa do k.č. 3316, 3317 i 3318 kako je bilo u planovima još od 1972. te njegova ponovna izvedba.	3315/7	Sesvete	ZG-39	igralište Jelkovec	**2. Primjedba se ne prihvaća.** GUP-om Sesveta (SGGZ 14/03, 17/06, 1/09 i 7/13) i pripadajućim kartografskim prikazom 3. PROMETNA I KOMUNALNA INFRASTRUKTURNA MREŽA - 3a Promet, predviđena je gradnja i uređenje osnovne ulične mreže, trgova i drugih nekategoriziranih ulica. Odlukom o donošenju GUP-a Sesveta, člankom 22.a omogućeno je da se na površinama svih namjena što su utvrđene planom mogu graditi ulice. Put koji je postojao prije preparcelacije nije bio sastavni dio osnovne ulične mreže određene GUP-om Sesveta, već je bio dio bruto zone stambene namjene (S), stoga ga nije moguće ponovno ucrtati.	350-01/14-06/232	promet
156	350-01/15-06/**156**	23.04. 2015.	Ružica Car - Klarić	Kobiljačka cesta 67 10361 Sesvetski Kraljevec	Prenamjena u građevinsko područje.	1216/1	Sesvetski Kraljevec	ZG-30		**Primjedba nije predmet Plana.** Primjedbu nije moguće prihvatiti jer se predmetna čestica nalazi izvan obuhvata GUP-a Sesveta, odnosno predmetni prostor se uređuje Prostornim planom Grada Zagreba.		nije predmet Plana
157	350-01/15-06/**157**	23.04. 2015.	Štefica Soldo	Prominska 62 1040 Zagreb	Prenamjena zone javne zelene površine - sesvetske šume (Z2) u zonu stambene namjene (S) na preostali dio čestica, površine dovoljne za gradnju.	47	Sesvetski Kraljevec	ZG-30	šuma Gajišće	**Primjedba se ne prihvaća.** Predmetna čestica 6699/1 nalazi se u zoni javne zelene površine - Sesvetske šume (Z2) - posebno vrijedna šuma Gajišće koja se štiti planskim mjerama zaštite, čl. 75. GUP-a, a također je i evidentirana kao šuma u katastarskom planu. Zaštita i očuvanje šuma i šumskog zemljišta, kao i očuvanje kontinuiteta i integriteta javnih zelenih površina, ciljevi su i programska polazišta ovih izmjena i dopuna GUP-a, pa se tražena prenamjena smatra stručno neprihvatljivom.	350-01/14-06/250	prenamjena javnih zelenih površina
158	350-01/15-06/**158**	23.04. 2015.	Željko Car	Kobiljačka cesta 67 10361 Sesvetski Kraljevec	Prenamjena u građevinsko područje.	1216/1	Sesvetski Kraljevec	ZG-30	čestica na kojoj je antenski stup	**Primjedba nije predmet Plana.** Primjedbu nije moguće prihvatiti jer se predmetna čestica nalazi izvan obuhvata GUP-a Sesveta, odnosno predmetni prostor se uređuje Prostornim planom Grada Zagreba.		nije predmet Plana
159	350-01/15-06/**159**	23.04. 2015.	Franjo Perjanec	Ivana Gundulića 5 Kobiljak 10361 Sesvetski Kraljevec	Prenamjena katastarskih čestica iz zone stambene namjene (S) u stambeno gospodarsku zonu. (prenamjena u mješovitu namjenu M)	5202, 5205, 5206, 5208, 5219	Sesvetski Kraljevec	DS-31		**Primjedba se ne prihvaća.** Predmetne čestice smještene su u zoni stambene namjene (S), okružene individualnim stambenim građevinama. Gradnja poslovnog prostora sa strojevima za obradu metala sadržaj je koji ometa stanovanje i zahtjeva veću poslovnu zonu sa zaštitnim zelenim prostorima u cilju zaštite od buke, stoga prenamjena predmetnih čestica stručno nije prihvatljiva	350-01/14-06/295	promjena korištenja i namjene prostora

PONOVNA JAVNA RASPRAVA 09.04.2015. - 23.04.2015.

REDNI BROJ	KLASA	DATUM	PODNOSITELJ	ADRESA PODNOSITELJA	SAŽETAK PRIJEDLOGA	K.Č.BR.	K.O.	KARTA	NAPOMENA	STRUČNI STAV	RANIJI PODNESAK	PREDMET
160	350-01/15-06/**160**	23.04. 2015.	Slaveks d.o.o.	Varaždinska 48/a 10 360 Sesvete	Izmjene i dopune članka 64. u svrhu stimuliranja izgradnje stanova i poslovnih prostora za tržište: **1.** korekcija odredbi koje se odnose na urbano pravilo **2.1. Središte Sesveta** - povećanje katnosti, izgrađenosti, max.dopuštenog GBP-a, koeficijent iskoristivosti, smanjiti potrebnu površinu građevinske čestice za jedan stan, stimulirati izgradnju podzemnih garaža na način da se podzemne etaže ne uračunavaju u ukupan GBP i Ki, dopustiti da se u prizemlju objekata grade stanovi ili da su poslovni prostori obvezni u 30% površine prizemlja.				središte Sesveta	**1. Primjedba se ne prihvaća.** Urbanim pravilom 2.1. Središte Sesveta određena su opća pravila i propisana je izrada urbanističkog plana uređenja kojim će se detaljnije odrediti "etažnosti za pojedine dijelove povijesnog središta, a u dopuštenom rasponu od jedne do najviše pet etaža odrediti urbanističkim planom uređenja". Ostali urbanistički parametri nisu definirani već ih je potrebno preispitati i odrediti detaljnijim planom.		izmjena odrednica urbanog pravila
160	350-01/15-06/**160**		Slaveks d.o.o.		**2.** korekcija odredbi koje se odnose na urbano pravilo **2.2. Linearni potezi urbaniteta:** **2.1.** u općim pravilima omogućiti gradnju stambenih, stambeno-poslovnih i poslovnih objekata, a prizemlja građevina ne moraju biti isključivo poslovne namjene, mogu biti i stambene, s tim da je ulični dio prizemlja u minimalno 30% površine poslovne namjene				čl.64	**2.1. Primjedba se djelomično prihvaća.** Opća pravila članka 64. u dijelu koji se odnosi na 2.2. Linearne poteze urbaniteta mijenjaju se na način da se omogući i realizacija stambenih prizemlja.		izmjena odrednica urbanog pravila
160	350-01/15-06/**160**		Slaveks d.o.o.		**2.2.** u detaljnim pravilima omogućiti gradnju i poluugrađenih objekata, najveća visina građevine podzemna etaža i 5 nadzemnih etaža, najmanju površinu građ.čestice smanjiti na 500m2, a 60m2 / 1 stan. Koeficijent iskoristivosti nadzemno povećati na 1,5, a najveći dozvoljeni GBP na 1200m2.				čl.64	**2.2. Primjedba se djelomično prihvaća.** Opća pravila članka 64. u dijelu koji se odnosi na 2.2. Linearne poteze urbaniteta mijenjaju se na način da se omogući gradnja poluugrađenih objekata, a koeficijent iskoristivosti propisuje se nadzemno, kin=1,0.		izmjena odrednica urbanog pravila
160	350-01/15-06/**160**		Slaveks d.o.o.		**2.3.** iznimno omogućiti gradnju isključivo stambenih objekata tako da prizemlja ne moraju biti poslovna za područje koje nije uz Varaždinsku, Zagrebačku i Bjelovarsku ulicu.	1830/1, 1830/2, 1830/3, 1830/4, 1831/2, 1831/3	Sesvete	ZG-29	čl.64	**2.3. Primjedba se djelomično prihvaća.** Opća pravila članka 64. u dijelu koji se odnosi na 2.2. Linearne poteze urbaniteta mijenjaju se na način da se omogući i realizacija stambenih prizemlja.		izmjena odrednica urbanog pravila
161	350-01/15-06/**161**	23.04. 2015.	Japec Marijo	Hrebinečka 8 10 371 Brckovljani	Uvrštenje k.č.br.5328 k.o. Sesvetski Kraljevec u obuhvat Gup-a Sesveta jer ima pristupni put i nastala je dijeljenjem jedne čestice na 6 dijelova od kojih su 3 unutar obuhvata plana, a 3 nisu što nije pravedno.	5328	Sesvetski Kraljevec	DS-31		**Primjedba nije predmet Plana.** Granice GUP-a Sesveta određene su planom višeg reda - Prostornim planom Grada Zagreba (PPGZ) te ih u ovoj proceduri nije moguće mijenjati.		nije predmet Plana
162	350-01/15-06/**162**	23.04. 2015.	Hodžić Eldin	Jablanička I odvojak 8. 10 040 Zagreb	Prenamjena čestice kako bi se omogućila dogradnja legalizirane poslovne građevine. (Prenamjena iz zone zaštitne zelene površine-Z u zonu gospodarske namjene-G)	4256/2	Sesvete	ZG-39	UPU gospodarska zona Sesvete -jug	**Primjedba se ne prihvaća.** Predmetna čestica dio je prostora planiranog kao Zaštitne zelene površine, s ciljem odvajanja i zaštite naselja Jelkovec od mogućih štetnih djelovanja gospodarske zone (zagađenje zraka, buka i sl.), te s ciljem sprječavanja nekontroliranog širenja gradnje na prostorima neadekvatne ulične mreže. S obzirom da se čestica nalazi unutar obuhvata važećeg detaljnijeg plana UPU gospodarska zona Sesvete -jug, za primjenu predložene prenamjene potrebno bi bilo pokrenuti i dovršiti postupak izmjena i dopuna plana	350-01/14-06/28 350-01/14-06/45	prenamjena zaštitnih zelenih površina
163	350-01/15-06/**163**	23.04. 2015.	Vjekoslava Zagotta	Mlinarska cesta 16 10000 Zagreb	Prenamjena katastarske čestice iz zone javne zelene površine - sesvetske šume (Z2) u zonu stambene (S) ili mješovite-pretežito stambene namjene (M1).	6445/1	Sesvete	ZG-29	šuma Novoselčina	**Primjedba se ne prihvaća.** Predmetno područje nalazi se u zoni javne zelene površine - Sesvetske šume (Z2) - posebno vrijedna šuma Novoselčina koja se štiti planskim mjerama zaštite, čl. 75. GUP-a, a predmetna čestica također je evidentirana kao šuma i u katastarskom planu. Zaštita i očuvanje šuma i šumskog zemljišta, kao i očuvanje kontinuiteta i integriteta javnih zelenih površina, ciljevi su i programska polazišta ovih izmjena i dopuna GUP-a, pa se tražena prenamjena smatra stručno neprihvatljivom.	350-01/14-06/260	prenamjena javnih zelenih površina

PONOVNA JAVNA RASPRAVA 09.04.2015. - 23.04.2015.

REDNI BROJ	KLASA	DATUM	PODNOSITELJ	ADRESA PODNOSITELJA	SAŽETAK PRIJEDLOGA	K.Č.BR.	K.O.	KARTA	NAPOMENA	STRUČNI STAV	RANIJI PODNESAK	PREDMET
164	350-01/15-06/**164**	23.04. 2015.	Matijana Ćulap	Gajeva 2B 10 360 Sesvete	Prenamjena čestice iz mješovite namjene (M) u stambenu namjenu (S) kako bi se omogućila rekonstrukcija, odnosno nadogradnja postojeće kuće. Alternativno predlažem da se u čl. 64. doda iznimka za predmetnu česticu kojom se omogućuje nadogradnja još jedne etaže.	2707/3	Sesvete	ZG-38	Sopnica čl. 64	**Primjedba se djelomično prihvaća.** U članku 64., u dijelu koji se odnosi na 2.2. Linearne poteze urbaniteta, Detaljna pravila, izmjenom alineje 20, omogućuje se i rekonstrukcija poluugrađenih građevina.		promjena korištenja i namjene prostora
165	350-01/15-06/**165**	23.04. 2015.	Davor Prđun i Maja Pavičić Prđun	Ulica Petra Zoranića 45 Kobiljak 10 361 Sesvetski Kraljevec	Prenamjena u građevinsko područje jer su na česticama sagrađene obiteljske kuće u kojima se stanuje i za njih su izdana rješenja o legalizaciji.	5307/1, 5307/2, 5307/4, 5307/5	Sesvetski Kraljevec	DS-31		**Primjedba nije predmet Plana.** Primjedbu nije moguće prihvatiti jer se predmetna čestica nalazi izvan obuhvata GUP-a Sesveta, odnosno predmetni prostor se uređuje Prostornim planom Grada Zagreba.		nije predmet Plana
165	350-01/15-06/**165**	23.04. 2015.	Čakarić Niko	Ulica Petra Zoranića 43 Kobiljak 10 361 Sesvetski Kraljevec	Prenamjena u građevinsko područje jer su na česticama sagrađene obiteljske kuće u kojima se stanuje i za njih su izdana rješenja o legalizaciji.	5307/1, 5307/2, 5307/4, 5307/5	Sesvetski Kraljevec	DS-31		**Primjedba nije predmet Plana.** Primjedbu nije moguće prihvatiti jer se predmetna čestica nalazi izvan obuhvata GUP-a Sesveta, odnosno predmetni prostor se uređuje Prostornim planom Grada Zagreba.		nije predmet Plana
165	350-01/15-06/**165**	23.04. 2015.	Dolibašić Perica	Ulica Petra Zoranića 43/a Kobiljak 10 361 Sesvetski Kraljevec	Prenamjena u građevinsko područje jer su na česticama sagrađene obiteljske kuće u kojima se stanuje i za njih su izdana rješenja o legalizaciji.	5307/1, 5307/2, 5307/4, 5307/5	Sesvetski Kraljevec	DS-31		**Primjedba nije predmet Plana.** Primjedbu nije moguće prihvatiti jer se predmetna čestica nalazi izvan obuhvata GUP-a Sesveta, odnosno predmetni prostor se uređuje Prostornim planom Grada Zagreba.		nije predmet Plana
165	350-01/15-06/**165**	23.04. 2015.	Lovrić Patrick	Ulica Petra Zoranića 41 Kobiljak 10 361 Sesvetski Kraljevec	Prenamjena u građevinsko područje jer su na česticama sagrađene obiteljske kuće u kojima se stanuje i za njih su izdana rješenja o legalizaciji.	5307/1, 5307/2, 5307/4, 5307/5	Sesvetski Kraljevec	DS-31		**Primjedba nije predmet Plana.** Primjedbu nije moguće prihvatiti jer se predmetna čestica nalazi izvan obuhvata GUP-a Sesveta, odnosno predmetni prostor se uređuje Prostornim planom Grada Zagreba.		nije predmet Plana
166	350-01/15-06/**166**	23.04. 2015.	Kljaić Marija	Dumovečka 16 10 361 Sesvetski Kraljevec	Katastarska čestica br. 9961 k.o. Sesvetski Kraljevec vodi se kao javno dobro - put, u naravi put nikad nije postojao već je građevno zemljište. Traži se povrat u prvobitno stanje i promjena namjene javnog dobra.	9961, 5034, 5035	Sesvetski Kraljevec	DS-31		**Primjedba se ne prihvaća.** Primjedbu nije moguće prihvatiti jer se predmetna čestica br. 9961 nalazi u bruto zoni mješovite -pretežito stambene namjene (M1). Promjenu korištenja potrebno je zatražiti u Gradskom uredu za katastar i geodetske poslove.		nije predmet Plana
167	350-01/15-06/**167**	23.04. 2015.	Ankica Orešić	Novačka 229 10 040 Zagreb	Prenamjena iz zone zaštitne zelene površine (Z) u zonu gospodarske namjene - poslovne (K).	3929, 3901, 3900, 3898, 3897	Sesvete	ZG-39	Jelkovec - Novi Jelkovec	**Primjedba se ne prihvaća.** Predmetne čestice dio su prostora planiranog kao Zaštitne zelene površine radi potrebe zaštite i očuvanja okoliša, te sprječavanja nekontroliranog širenja gradnje. S obzirom da se radi o kontaktnom području naselja Novi i stari Jelkovec, realizacija privatne poslovne zone između onemogućilo bi buduće kvalitetno povezivanje novog planskog naselja i starijeg pretežito individualnog neplanskog naselja.		prenamjena zaštitnih zelenih površina
168	350-01/15-06/**168**	23.04. 2015.	Ankica Orešić	Novačka 229 10 040 Zagreb	Prenamjena iz zone zaštitne zelene površine (Z) u zonu stambene (S) ili poslovne namjene (K).	3926, 3927, 3928, 3929, 3930, 3931, 3932, 3933, 3934	Sesvete	ZG-39	Jelkovec - Novi Jelkovec	**Primjedba se ne prihvaća.** Predmetne čestice dio su prostora planiranog kao Zaštitne zelene površine radi potrebe zaštite i očuvanja okoliša, te sprječavanja nekontroliranog širenja gradnje. S obzirom da se radi o kontaktnom području naselja Novi i stari Jelkovec, realizacija privatne poslovne zone između onemogućilo bi buduće kvalitetno povezivanje novog planskog naselja i starijeg pretežito individualnog neplanskog naselja.		prenamjena zaštitnih zelenih površina

PONOVNA JAVNA RASPRAVA 09.04.2015. - 23.04.2015.

REDNI BROJ	KLASA	DATUM	PODNOSITELJ	ADRESA PODNOSITELJA	SAŽETAK PRIJEDLOGA	K.Č.BR.	K.O.	KARTA	NAPOMENA	STRUČNI STAV	RANIJI PODNESAK	PREDMET
169	350-01/15-06/**169**	23.04. 2015.	Kovačić Ivan	Braće Oružec 9 10360 Sesvete	Prenamjena zone javne zelene površine - Sesvetske šume (Z2) u zonu javne i društvene namjene (D), radi realizacije projekta staračkog doma Staro Brestje u predjelu Rebro-Delec.	6445/6, 6445/7, 6445/8, 6445/9, 6445/10, 6445/11, 6445/16, 6445/17, 6445/18, 6445/22	Sesvete	ZG-30	šuma Novoselčina	**Primjedba se ne prihvaća.** Predmetno područje nalazi se u zoni javne zelene površine - Sesvetske šume (Z2) - posebno vrijedna šuma Novoselčina koja se štiti planskim mjerama zaštite, čl. 75. GUP-a, a također su i sve predmetne čestice evidentirane kao šuma u katastarskom planu. Zaštita i očuvanje šuma i šumskog zemljišta, kao i očuvanje kontinuiteta i integriteta javnih zelenih površina, ciljevi su i programska polazišta ovih izmjena i dopuna GUP-a, pa se tražena prenamjena smatra stručno neprihvatljivom.	350-01/14-06/84	prenamjena javnih zelenih površina
170	350-01/15-06/**170**	23.04. 2015.	NIMCRO d.o.o.	Metalčeva 5 10 000 Zagreb	Prenamjena dijela zone Badel iz mješovite namjene (M) u gospodarsku - poslovnu namjenu (K) kako bi se poslovnim objektom "punionica pića" nastavilo koristiti u poslovne svrhe.	1969/1	Sesvete	ZG-29	UPU Zona Badel	**Primjedba se ne prihvaća.** Transformacija prostora Badel je od strateškog interesa za Sesvete i Grad Zagreb, te je s ciljem izrade kvalitetnog idejnog rješenja raznolikih komercijalnih, ali i javnih i stambenih, programa potrebno cjelovito sagledavanje prostora kroz proceduru Gradskog projekta i kroz izradu urbanističkog plana uređenja. Navedene procedure osigurat će detaljno preispitivanje javnih interesa, kao i interesa vlasnika čestica unutar obuhvata, te kroz izradu UPU-a osigurati optimalno rješenje.		promjena korištenja i namjene prostora
171	350-01/15-06/**171**	23.04. 2015.	Petljak Tomislav	Glavna cesta 21 Đurđekovec 10 362 Kašina	Prenamjena iz poljoprivrednog zemljišta u građevinsko zemljište	5500	Sesvetski Kraljevec	ZG-40		**Primjedba nije predmet Plana.** Primjedbu nije moguće prihvatiti jer se predmetna čestica nalazi izvan obuhvata GUP-a Sesveta, odnosno predmetni prostor se uređuje Prostornim planom Grada Zagreba.		nije predmet Plana
172	350-01/15-06/**172**	23.04. 2015.	Višnja Kljajić, dia, ured ovlaštenog arhitekta u ime stanara Ulice kaktusa	Bjelovarska 3 10 360 Sesvete	Prijedlog izmjene obuhvata UPU Novo Brestje - zapad, odnosno izuzimanje prvog reda gradnje uz Ulicu kaktusa (u planu zona M1-8) jer je navedeni potez izgrađen prema starom urbanističkom planu Novo Brestje, a sadašnjim planom propisani su stroži uvjeti za gradnju odnosnu rekonstrukciju.		Sesvete	ZG-28	UPU Novo Brestje - zapad * kao /65	**Primjedba se ne prihvaća.** Navedeni plan je u zakonom određenoj proceduri (Sl.gl.GZ 15/06) preispitao i definirao parametre za gradnju i rekonstrukciju na predmetnom prostoru. Za primjenu predloženog izuzimanja čestica iz obuhvata važećeg detaljnijeg prostornog plana potrebno bi bilo pokrenuti i dovršiti postupak izmjena i dopuna plana.		izmjena mjera provedbe plana
173	350-01/15-06/**173**	23.04. 2015.	Boško Matković	Palmotićeva 64a 10 000 Zagreb	Zadržavanje predloženih izmjena članka 45., izuzev - u stavku 4, termin "*jakost električnog polja (E)* " definirati kao "***kumulativna*** *jakost električnog polja (E)* "; - u stavku 6, rečenicu **"***Antenski prihvat ne može se postaviti ako bi njegovim djelovanjem jakost električnog polja ili ukupna gustoća toka snage porasli iznad vrijednosti navedenih u stavku 3. ovog članka.* " brojku 3. zamjeniti brojkom 4.				smještaj antenskih prihvata	**Primjedba se prihvaća.** Prijedlogom izmjena i dopuna plana odredbe članka 45. Odluke o donošenju GUP-a Sesveta izmjenjene su i dopunjene. Predložene korekcije se prihvaćaju.		izmjena odredbi za provođenje plana - čl.45
174	350-01/15-06/**174**	23.04. 2015.	Rajka Matković	Barutanski brijeg 27 10 000 Zagreb	Zadržavanje predloženih izmjena članka 45., izuzev - u stavku 4, termin "*jakost električnog polja (E)* " definirati kao "***kumulativna*** *jakost električnog polja (E)* "; - u stavku 6, rečenicu **"***Antenski prihvat ne može se postaviti ako bi njegovim djelovanjem jakost električnog polja ili ukupna gustoća toka snage porasli iznad vrijednosti navedenih u stavku 3. ovog članka.* " brojku 3. zamjeniti brojkom 4.				smještaj antenskih prihvata	**Primjedba se prihvaća.** Prijedlogom izmjena i dopuna plana odredbe članka 45. Odluke o donošenju GUP-a Sesveta izmjenjene su i dopunjene. Predložene korekcije se prihvaćaju.		izmjena odredbi za provođenje plana - čl.45
175	350-01/15-06/**175**	23.04. 2015.	Ivana Grošinić	Remete 3 10 000 Zagreb	Zadržavanje predloženih izmjena članka 45., izuzev - u stavku 4, termin "*jakost električnog polja (E)* " definirati kao "***kumulativna*** *jakost električnog polja (E)* "; - u stavku 6, rečenicu **"***Antenski prihvat ne može se postaviti ako bi njegovim djelovanjem jakost električnog polja ili ukupna gustoća toka snage porasli iznad vrijednosti navedenih u stavku 3. ovog članka.* " brojku 3. zamjeniti brojkom 4.				smještaj antenskih prihvata	**Primjedba se prihvaća.** Prijedlogom izmjena i dopuna plana odredbe članka 45. Odluke o donošenju GUP-a Sesveta izmjenjene su i dopunjene. Predložene korekcije se prihvaćaju.		izmjena odredbi za provođenje plana - čl.45

PONOVNA JAVNA RASPRAVA 09.04.2015. - 23.04.2015.

REDNI BROJ	KLASA	DATUM	PODNOSITELJ	ADRESA PODNOSITELJA	SAŽETAK PRIJEDLOGA	K.Č.BR.	K.O.	KARTA	NAPOMENA	STRUČNI STAV	RANIJI PODNESAK	PREDMET
176	350-01/15-06/**176**	23.04. 2015.	Maja Pleše - Sabol	Ivekovićeva 19 10 000 Zagreb	Zadržavanje predloženih izmjena članka 45., izuzev - u stavku 4, termin "*jakost električnog polja (E)* " definirati kao "***kumulativna*** *jakost električnog polja (E)* "; - u stavku 6, rečenicu **"***Antenski prihvat ne može se postaviti ako bi njegovim djelovanjem jakost električnog polja ili ukupna gustoća toka snage porasli iznad vrijednosti navedenih u stavku 3. ovog članka.* " brojku 3. zamjeniti brojkom 4.				smještaj antenskih prihvata	**Primjedba se prihvaća.** Prijedlogom izmjena i dopuna plana odredbe članka 45. Odluke o donošenju GUP-a Sesveta izmjenjene su i dopunjene. Predložene korekcije se prihvaćaju.		izmjena odredbi za provođenje plana - čl.45
177	350-01/15-06/**177**	23.04. 2015.	Anđelka Zbiljski	Međugorska 5 10 000 Zagreb	Zadržavanje predloženih izmjena članka 45., izuzev - u stavku 4, termin "*jakost električnog polja (E)* " definirati kao "***kumulativna*** *jakost električnog polja (E)* "; - u stavku 6, rečenicu **"***Antenski prihvat ne može se postaviti ako bi njegovim djelovanjem jakost električnog polja ili ukupna gustoća toka snage porasli iznad vrijednosti navedenih u stavku 3. ovog članka.* " brojku 3. zamjeniti brojkom 4.				smještaj antenskih prihvata	**Primjedba se prihvaća.** Prijedlogom izmjena i dopuna plana odredbe članka 45. Odluke o donošenju GUP-a Sesveta izmjenjene su i dopunjene. Predložene korekcije se prihvaćaju.		izmjena odredbi za provođenje plana - čl.45
178	350-01/15-06/**178**	23.04. 2015.	Siniša Skenžić	Bukovačka cesta 113 10 000 Zagreb	Zadržavanje predloženih izmjena članka 45., izuzev - u stavku 4, termin "*jakost električnog polja (E)* " definirati kao "***kumulativna*** *jakost električnog polja (E)* "; - u stavku 6, rečenicu **"***Antenski prihvat ne može se postaviti ako bi njegovim djelovanjem jakost električnog polja ili ukupna gustoća toka snage porasli iznad vrijednosti navedenih u stavku 3. ovog članka.* " brojku 3. zamjeniti brojkom 4.				smještaj antenskih prihvata	**Primjedba se prihvaća.** Prijedlogom izmjena i dopuna plana odredbe članka 45. Odluke o donošenju GUP-a Sesveta izmjenjene su i dopunjene. Predložene korekcije se prihvaćaju.		izmjena odredbi za provođenje plana - čl.45
179	350-01/15-06/**179**	23.04. 2015.	Ivana Šperanda Skenežić	Bukovačka cesta 113 10 000 Zagreb	Zadržavanje predloženih izmjena članka 45., izuzev - u stavku 4, termin "*jakost električnog polja (E)* " definirati kao "***kumulativna*** *jakost električnog polja (E)* "; - u stavku 6, rečenicu **"***Antenski prihvat ne može se postaviti ako bi njegovim djelovanjem jakost električnog polja ili ukupna gustoća toka snage porasli iznad vrijednosti navedenih u stavku 3. ovog članka.* " brojku 3. zamjeniti brojkom 4.				smještaj antenskih prihvata	**Primjedba se prihvaća.** Prijedlogom izmjena i dopuna plana odredbe članka 45. Odluke o donošenju GUP-a Sesveta izmjenjene su i dopunjene. Predložene korekcije se prihvaćaju.		izmjena odredbi za provođenje plana - čl.45
180	350-01/15-06/**180**	23.04. 2015.	Staša Skenežić	Bukovačka cesta 113 10 000 Zagreb	Zadržavanje predloženih izmjena članka 45., izuzev - u stavku 4, termin "*jakost električnog polja (E)* " definirati kao "***kumulativna*** *jakost električnog polja (E)* "; - u stavku 6, rečenicu **"***Antenski prihvat ne može se postaviti ako bi njegovim djelovanjem jakost električnog polja ili ukupna gustoća toka snage porasli iznad vrijednosti navedenih u stavku 3. ovog članka.* " brojku 3. zamjeniti brojkom 4.				smještaj antenskih prihvata	**Primjedba se prihvaća.** Prijedlogom izmjena i dopuna plana odredbe članka 45. Odluke o donošenju GUP-a Sesveta izmjenjene su i dopunjene. Predložene korekcije se prihvaćaju.		izmjena odredbi za provođenje plana - čl.45
181	350-01/15-06/**181**	23.04. 2015.	Živana Skerižić	Bukovačka cesta 113 10 000 Zagreb	Zadržavanje predloženih izmjena članka 45., izuzev - u stavku 4, termin "*jakost električnog polja (E)* " definirati kao "***kumulativna*** *jakost električnog polja (E)* "; - u stavku 6, rečenicu **"***Antenski prihvat ne može se postaviti ako bi njegovim djelovanjem jakost električnog polja ili ukupna gustoća toka snage porasli iznad vrijednosti navedenih u stavku 3. ovog članka.* " brojku 3. zamjeniti brojkom 4.				smještaj antenskih prihvata	**Primjedba se prihvaća.** Prijedlogom izmjena i dopuna plana odredbe članka 45. Odluke o donošenju GUP-a Sesveta izmjenjene su i dopunjene. Predložene korekcije se prihvaćaju.		izmjena odredbi za provođenje plana - čl.45

PONOVNA JAVNA RASPRAVA 09.04.2015. - 23.04.2015.

REDNI BROJ	KLASA	DATUM	PODNOSITELJ	ADRESA PODNOSITELJA	SAŽETAK PRIJEDLOGA	K.Č.BR.	K.O.	KARTA	NAPOMENA	STRUČNI STAV	RANIJI PODNESAK	PREDMET
182	350-01/15-06/**182**	23.04. 2015.	Jozefina Skelin	Bukovačka cesta 111 10 000 Zagreb	Zadržavanje predloženih izmjena članka 45., izuzev - u stavku 4, termin "*jakost električnog polja (E)* " definirati kao "***kumulativna*** *jakost električnog polja (E)* "; - u stavku 6, rečenicu **"***Antenski prihvat ne može se postaviti ako bi njegovim djelovanjem jakost električnog polja ili ukupna gustoća toka snage porasli iznad vrijednosti navedenih u stavku 3. ovog članka.* " brojku 3. zamjeniti brojkom 4.				smještaj antenskih prihvata	**Primjedba se prihvaća.** Prijedlogom izmjena i dopuna plana odredbe članka 45. Odluke o donošenju GUP-a Sesveta izmjenjene su i dopunjene. Predložene korekcije se prihvaćaju.		izmjena odredbi za provođenje plana - čl.45
183	350-01/15-06/**183**	23.04. 2015.	Marta Skelin	Bukovačak cesta 111 10 000 Zagreb	Zadržavanje predloženih izmjena članka 45., izuzev - u stavku 4, termin "*jakost električnog polja (E)* " definirati kao "***kumulativna*** *jakost električnog polja (E)* "; - u stavku 6, rečenicu **"***Antenski prihvat ne može se postaviti ako bi njegovim djelovanjem jakost električnog polja ili ukupna gustoća toka snage porasli iznad vrijednosti navedenih u stavku 3. ovog članka.* " brojku 3. zamjeniti brojkom 4.				smještaj antenskih prihvata	**Primjedba se prihvaća.** Prijedlogom izmjena i dopuna plana odredbe članka 45. Odluke o donošenju GUP-a Sesveta izmjenjene su i dopunjene. Predložene korekcije se prihvaćaju.		izmjena odredbi za provođenje plana - čl.45
184	350-01/15-06/**184**	23.04. 2015.	Katarina Skelin	Bukovačak cesta 111 10 000 Zagreb	Zadržavanje predloženih izmjena članka 45., izuzev - u stavku 4, termin "*jakost električnog polja (E)* " definirati kao "***kumulativna*** *jakost električnog polja (E)* "; - u stavku 6, rečenicu **"***Antenski prihvat ne može se postaviti ako bi njegovim djelovanjem jakost električnog polja ili ukupna gustoća toka snage porasli iznad vrijednosti navedenih u stavku 3. ovog članka.* " brojku 3. zamjeniti brojkom 4.				smještaj antenskih prihvata	**Primjedba se prihvaća.** Prijedlogom izmjena i dopuna plana odredbe članka 45. Odluke o donošenju GUP-a Sesveta izmjenjene su i dopunjene. Predložene korekcije se prihvaćaju.		izmjena odredbi za provođenje plana - čl.45
185	350-01/15-06/**185**	23.04. 2015.	Silvana Skelin	Bukovačka cesta 111 10 000 Zagreb	Zadržavanje predloženih izmjena članka 45., izuzev - u stavku 4, termin "*jakost električnog polja (E)* " definirati kao "***kumulativna*** *jakost električnog polja (E)* "; - u stavku 6, rečenicu **"***Antenski prihvat ne može se postaviti ako bi njegovim djelovanjem jakost električnog polja ili ukupna gustoća toka snage porasli iznad vrijednosti navedenih u stavku 3. ovog članka.* " brojku 3. zamjeniti brojkom 4.				smještaj antenskih prihvata	**Primjedba se prihvaća.** Prijedlogom izmjena i dopuna plana odredbe članka 45. Odluke o donošenju GUP-a Sesveta izmjenjene su i dopunjene. Predložene korekcije se prihvaćaju.		izmjena odredbi za provođenje plana - čl.45
186	350-01/15-06/**186**	23.04. 2015.	Tomislav Nežmah	Bribirska 37 10 000 Zagreb	Zadržavanje predloženih izmjena članka 45., izuzev - u stavku 4, termin "*jakost električnog polja (E)* " definirati kao "***kumulativna*** *jakost električnog polja (E)* "; - u stavku 6, rečenicu **"***Antenski prihvat ne može se postaviti ako bi njegovim djelovanjem jakost električnog polja ili ukupna gustoća toka snage porasli iznad vrijednosti navedenih u stavku 3. ovog članka.* " brojku 3. zamjeniti brojkom 4.				smještaj antenskih prihvata	**Primjedba se prihvaća.** Prijedlogom izmjena i dopuna plana odredbe članka 45. Odluke o donošenju GUP-a Sesveta izmjenjene su i dopunjene. Predložene korekcije se prihvaćaju.		izmjena odredbi za provođenje plana - čl.45
187	350-01/15-06/**187**	23.04. 2015.	Mile Skelin	Bukovačka 111 10 000 Zagreb	Zadržavanje predloženih izmjena članka 45., izuzev - u stavku 4, termin "*jakost električnog polja (E)* " definirati kao "***kumulativna*** *jakost električnog polja (E)* "; - u stavku 6, rečenicu **"***Antenski prihvat ne može se postaviti ako bi njegovim djelovanjem jakost električnog polja ili ukupna gustoća toka snage porasli iznad vrijednosti navedenih u stavku 3. ovog članka.* " brojku 3. zamjeniti brojkom 4.				smještaj antenskih prihvata	**Primjedba se prihvaća.** Prijedlogom izmjena i dopuna plana odredbe članka 45. Odluke o donošenju GUP-a Sesveta izmjenjene su i dopunjene. Predložene korekcije se prihvaćaju.		izmjena odredbi za provođenje plana - čl.45

PONOVNA JAVNA RASPRAVA 09.04.2015. - 23.04.2015.

REDNI BROJ	KLASA	DATUM	PODNOSITELJ	ADRESA PODNOSITELJA	SAŽETAK PRIJEDLOGA	K.Č.BR.	K.O.	KARTA	NAPOMENA	STRUČNI STAV	RANIJI PODNESAK	PREDMET
188	350-01/15-06/**188**	23.04. 2015.	Mihovil Skelin	Bukovačka 111 10 000 Zagreb	Zadržavanje predloženih izmjena članka 45., izuzev - u stavku 4, termin "*jakost električnog polja (E)* " definirati kao "***kumulativna*** *jakost električnog polja (E)* "; - u stavku 6, rečenicu **"***Antenski prihvat ne može se postaviti ako bi njegovim djelovanjem jakost električnog polja ili ukupna gustoća toka snage porasli iznad vrijednosti navedenih u stavku 3. ovog članka.* " brojku 3. zamjeniti brojkom 4.				smještaj antenskih prihvata	**Primjedba se prihvaća.** Prijedlogom izmjena i dopuna plana odredbe članka 45. Odluke o donošenju GUP-a Sesveta izmjenjene su i dopunjene. Predložene korekcije se prihvaćaju.		izmjena odredbi za provođenje plana - čl.45
189	350-01/15-06/**189**	23.04. 2015.	Ljerka Nežmah	Bribirska 37 10 000 Zagreb	Zadržavanje predloženih izmjena članka 45., izuzev - u stavku 4, termin "*jakost električnog polja (E)* " definirati kao "***kumulativna*** *jakost električnog polja (E)* "; - u stavku 6, rečenicu **"***Antenski prihvat ne može se postaviti ako bi njegovim djelovanjem jakost električnog polja ili ukupna gustoća toka snage porasli iznad vrijednosti navedenih u stavku 3. ovog članka.* " brojku 3. zamjeniti brojkom 4.				smještaj antenskih prihvata	**Primjedba se prihvaća.** Prijedlogom izmjena i dopuna plana odredbe članka 45. Odluke o donošenju GUP-a Sesveta izmjenjene su i dopunjene. Predložene korekcije se prihvaćaju.		izmjena odredbi za provođenje plana - čl.45
190	350-01/15-06/**190**	23.04. 2015.	Alenka Ivić	Bukovačka cesta 111 10 000 Zagreb	Zadržavanje predloženih izmjena članka 45., izuzev - u stavku 4, termin "*jakost električnog polja (E)* " definirati kao "***kumulativna*** *jakost električnog polja (E)* "; - u stavku 6, rečenicu **"***Antenski prihvat ne može se postaviti ako bi njegovim djelovanjem jakost električnog polja ili ukupna gustoća toka snage porasli iznad vrijednosti navedenih u stavku 3. ovog članka.* " brojku 3. zamjeniti brojkom 4.				smještaj antenskih prihvata	**Primjedba se prihvaća.** Prijedlogom izmjena i dopuna plana odredbe članka 45. Odluke o donošenju GUP-a Sesveta izmjenjene su i dopunjene. Predložene korekcije se prihvaćaju.		izmjena odredbi za provođenje plana - čl.45
191	350-01/15-06/**191**	23.04. 2015.	Marija Merc	Bribirska 34 10 000 Zagreb	Zadržavanje predloženih izmjena članka 45., izuzev - u stavku 4, termin "*jakost električnog polja (E)* " definirati kao "***kumulativna*** *jakost električnog polja (E)* "; - u stavku 6, rečenicu **"***Antenski prihvat ne može se postaviti ako bi njegovim djelovanjem jakost električnog polja ili ukupna gustoća toka snage porasli iznad vrijednosti navedenih u stavku 3. ovog članka.* " brojku 3. zamjeniti brojkom 4.				smještaj antenskih prihvata	**Primjedba se prihvaća.** Prijedlogom izmjena i dopuna plana odredbe članka 45. Odluke o donošenju GUP-a Sesveta izmjenjene su i dopunjene. Predložene korekcije se prihvaćaju.		izmjena odredbi za provođenje plana - čl.45
192	350-01/15-06/**192**	23.04. 2015.	Zvonimir Ivić	Bukovačka cesta 111 10 000 Zagreb	Zadržavanje predloženih izmjena članka 45., izuzev - u stavku 4, termin "*jakost električnog polja (E)* " definirati kao "***kumulativna*** *jakost električnog polja (E)* "; - u stavku 6, rečenicu **"***Antenski prihvat ne može se postaviti ako bi njegovim djelovanjem jakost električnog polja ili ukupna gustoća toka snage porasli iznad vrijednosti navedenih u stavku 3. ovog članka.* " brojku 3. zamjeniti brojkom 4.				smještaj antenskih prihvata	**Primjedba se prihvaća.** Prijedlogom izmjena i dopuna plana odredbe članka 45. Odluke o donošenju GUP-a Sesveta izmjenjene su i dopunjene. Predložene korekcije se prihvaćaju.		izmjena odredbi za provođenje plana - čl.45
193	350-01/15-06/**193**	23.04. 2015.	Igor Štimac	Bukovačka cesta 115 10 000 Zagreb	Zadržavanje predloženih izmjena članka 45., izuzev - u stavku 4, termin "*jakost električnog polja (E)* " definirati kao "***kumulativna*** *jakost električnog polja (E)* "; - u stavku 6, rečenicu **"***Antenski prihvat ne može se postaviti ako bi njegovim djelovanjem jakost električnog polja ili ukupna gustoća toka snage porasli iznad vrijednosti navedenih u stavku 3. ovog članka.* " brojku 3. zamjeniti brojkom 4.				smještaj antenskih prihvata	**Primjedba se prihvaća.** Prijedlogom izmjena i dopuna plana odredbe članka 45. Odluke o donošenju GUP-a Sesveta izmjenjene su i dopunjene. Predložene korekcije se prihvaćaju.		izmjena odredbi za provođenje plana - čl.45

PONOVNA JAVNA RASPRAVA 09.04.2015. - 23.04.2015.

REDNI BROJ	KLASA	DATUM	PODNOSITELJ	ADRESA PODNOSITELJA	SAŽETAK PRIJEDLOGA	K.Č.BR.	K.O.	KARTA	NAPOMENA	STRUČNI STAV	RANIJI PODNESAK	PREDMET
194	350-01/15-06/**194**	23.04. 2015.	Marija Šimat	Bukovačka cesta 76 10 000 Zagreb	Zadržavanje predloženih izmjena članka 45., izuzev - u stavku 4, termin "*jakost električnog polja (E)* " definirati kao "***kumulativna*** *jakost električnog polja (E)* "; - u stavku 6, rečenicu **"***Antenski prihvat ne može se postaviti ako bi njegovim djelovanjem jakost električnog polja ili ukupna gustoća toka snage porasli iznad vrijednosti navedenih u stavku 3. ovog članka.* " brojku 3. zamjeniti brojkom 4.				smještaj antenskih prihvata	**Primjedba se prihvaća.** Prijedlogom izmjena i dopuna plana odredbe članka 45. Odluke o donošenju GUP-a Sesveta izmjenjene su i dopunjene. Predložene korekcije se prihvaćaju.		izmjena odredbi za provođenje plana - čl.45
195	350-01/15-06/**195**	23.04. 2015.	Marko Šimat	Bukovačka cesta 76 10 000 Zagreb	Zadržavanje predloženih izmjena članka 45., izuzev - u stavku 4, termin "*jakost električnog polja (E)* " definirati kao "***kumulativna*** *jakost električnog polja (E)* "; - u stavku 6, rečenicu **"***Antenski prihvat ne može se postaviti ako bi njegovim djelovanjem jakost električnog polja ili ukupna gustoća toka snage porasli iznad vrijednosti navedenih u stavku 3. ovog članka.* " brojku 3. zamjeniti brojkom 4.				smještaj antenskih prihvata	**Primjedba se prihvaća.** Prijedlogom izmjena i dopuna plana odredbe članka 45. Odluke o donošenju GUP-a Sesveta izmjenjene su i dopunjene. Predložene korekcije se prihvaćaju.		izmjena odredbi za provođenje plana - čl.45
196	350-01/15-06/**196**	23.04. 2015.	Željka Pavleković	Ulica Sv. Roka 3a 10 000 Zagreb	Zadržavanje predloženih izmjena članka 45., izuzev - u stavku 4, termin "*jakost električnog polja (E)* " definirati kao "***kumulativna*** *jakost električnog polja (E)* "; - u stavku 6, rečenicu **"***Antenski prihvat ne može se postaviti ako bi njegovim djelovanjem jakost električnog polja ili ukupna gustoća toka snage porasli iznad vrijednosti navedenih u stavku 3. ovog članka.* " brojku 3. zamjeniti brojkom 4.				smještaj antenskih prihvata	**Primjedba se prihvaća.** Prijedlogom izmjena i dopuna plana odredbe članka 45. Odluke o donošenju GUP-a Sesveta izmjenjene su i dopunjene. Predložene korekcije se prihvaćaju.		izmjena odredbi za provođenje plana - čl.45
197	350-01/15-06/**197**	23.04. 2015.	Tomislav Šimat	Ružmarinka II 10 000 Zagreb	Zadržavanje predloženih izmjena članka 45., izuzev - u stavku 4, termin "*jakost električnog polja (E)* " definirati kao "***kumulativna*** *jakost električnog polja (E)* "; - u stavku 6, rečenicu **"***Antenski prihvat ne može se postaviti ako bi njegovim djelovanjem jakost električnog polja ili ukupna gustoća toka snage porasli iznad vrijednosti navedenih u stavku 3. ovog članka.* " brojku 3. zamjeniti brojkom 4.				smještaj antenskih prihvata	**Primjedba se prihvaća.** Prijedlogom izmjena i dopuna plana odredbe članka 45. Odluke o donošenju GUP-a Sesveta izmjenjene su i dopunjene. Predložene korekcije se prihvaćaju.		izmjena odredbi za provođenje plana - čl.45
198	350-01/15-06/**198**	23.04. 2015.	Martina Bule	Josipdolska 7 10 000 Zagreb	Zadržavanje predloženih izmjena članka 45., izuzev - u stavku 4, termin "*jakost električnog polja (E)* " definirati kao "***kumulativna*** *jakost električnog polja (E)* "; - u stavku 6, rečenicu **"***Antenski prihvat ne može se postaviti ako bi njegovim djelovanjem jakost električnog polja ili ukupna gustoća toka snage porasli iznad vrijednosti navedenih u stavku 3. ovog članka.* " brojku 3. zamjeniti brojkom 4.				smještaj antenskih prihvata	**Primjedba se prihvaća.** Prijedlogom izmjena i dopuna plana odredbe članka 45. Odluke o donošenju GUP-a Sesveta izmjenjene su i dopunjene. Predložene korekcije se prihvaćaju.		izmjena odredbi za provođenje plana - čl.45
199	350-01/15-06/**199**	23.04. 2015.	Ivanka Šimat	Bukovačka 76 10 000 Zagreb	Zadržavanje predloženih izmjena članka 45., izuzev - u stavku 4, termin "*jakost električnog polja (E)* " definirati kao "***kumulativna*** *jakost električnog polja (E)* "; - u stavku 6, rečenicu **"***Antenski prihvat ne može se postaviti ako bi njegovim djelovanjem jakost električnog polja ili ukupna gustoća toka snage porasli iznad vrijednosti navedenih u stavku 3. ovog članka.* " brojku 3. zamjeniti brojkom 4.				smještaj antenskih prihvata	**Primjedba se prihvaća.** Prijedlogom izmjena i dopuna plana odredbe članka 45. Odluke o donošenju GUP-a Sesveta izmjenjene su i dopunjene. Predložene korekcije se prihvaćaju.		izmjena odredbi za provođenje plana - čl.45

PONOVNA JAVNA RASPRAVA 09.04.2015. - 23.04.2015.

REDNI BROJ	KLASA	DATUM	PODNOSITELJ	ADRESA PODNOSITELJA	SAŽETAK PRIJEDLOGA	K.Č.BR.	K.O.	KARTA	NAPOMENA	STRUČNI STAV	RANIJI PODNESAK	PREDMET
200	350-01/15-06/**200**	23.04. 2015.	Vesna Černoš	Vrhovčev vijenac 59 10 000 Zagreb	Zadržavanje predloženih izmjena članka 45., izuzev - u stavku 4, termin *"jakost električnog polja (E)* " definirati kao "***kumulativna*** *jakost električnog polja (E)* "; - u stavku 6, rečenicu **"***Antenski prihvat ne može se postaviti ako bi njegovim djelovanjem jakost električnog polja ili ukupna gustoća toka snage porasli iznad vrijednosti navedenih u stavku 3. ovog članka.* " brojku 3. zamjeniti brojkom 4.				smještaj antenskih prihvata	**Primjedba se prihvaća.** Prijedlogom izmjena i dopuna plana odredbe članka 45. Odluke o donošenju GUP-a Sesveta izmjenjene su i dopunjene. Predložene korekcije se prihvaćaju.		izmjena odredbi za provođenje plana - čl.45
201	350-01/15-06/**201**	23.04. 2015.	Jelena Šimat	Bukovačka cesta 76 10 000 Zagreb	Zadržavanje predloženih izmjena članka 45., izuzev - u stavku 4, termin *"jakost električnog polja (E)* " definirati kao "***kumulativna*** *jakost električnog polja (E)* "; - u stavku 6, rečenicu **"***Antenski prihvat ne može se postaviti ako bi njegovim djelovanjem jakost električnog polja ili ukupna gustoća toka snage porasli iznad vrijednosti navedenih u stavku 3. ovog članka.* " brojku 3. zamjeniti brojkom 4.				smještaj antenskih prihvata	**Primjedba se prihvaća.** Prijedlogom izmjena i dopuna plana odredbe članka 45. Odluke o donošenju GUP-a Sesveta izmjenjene su i dopunjene. Predložene korekcije se prihvaćaju.		izmjena odredbi za provođenje plana - čl.45
202	350-01/15-06/**202**	23.04. 2015.	Vesna Šimat	Bukovačka cesta 76 10 000 Zagreb	Zadržavanje predloženih izmjena članka 45., izuzev - u stavku 4, termin *"jakost električnog polja (E)* " definirati kao "***kumulativna*** *jakost električnog polja (E)* "; - u stavku 6, rečenicu **"***Antenski prihvat ne može se postaviti ako bi njegovim djelovanjem jakost električnog polja ili ukupna gustoća toka snage porasli iznad vrijednosti navedenih u stavku 3. ovog članka.* " brojku 3. zamjeniti brojkom 4.				smještaj antenskih prihvata	**Primjedba se prihvaća.** Prijedlogom izmjena i dopuna plana odredbe članka 45. Odluke o donošenju GUP-a Sesveta izmjenjene su i dopunjene. Predložene korekcije se prihvaćaju.		izmjena odredbi za provođenje plana - čl.45
203	350-01/15-06/**203**	23.04. 2015.	Šeila Parić	Bukovačka cesta 107a 10 000 Zagreb	Zadržavanje predloženih izmjena članka 45., izuzev - u stavku 4, termin *"jakost električnog polja (E)* " definirati kao "***kumulativna*** *jakost električnog polja (E)* "; - u stavku 6, rečenicu **"***Antenski prihvat ne može se postaviti ako bi njegovim djelovanjem jakost električnog polja ili ukupna gustoća toka snage porasli iznad vrijednosti navedenih u stavku 3. ovog članka.* " brojku 3. zamjeniti brojkom 4.				smještaj antenskih prihvata	**Primjedba se prihvaća.** Prijedlogom izmjena i dopuna plana odredbe članka 45. Odluke o donošenju GUP-a Sesveta izmjenjene su i dopunjene. Predložene korekcije se prihvaćaju.		izmjena odredbi za provođenje plana - čl.45
204	350-01/15-06/**204**	23.04. 2015.	Igor Krčelić	Srebrnjak 131a 10 000 Zagreb	Zadržavanje predloženih izmjena članka 45., izuzev - u stavku 4, termin *"jakost električnog polja (E)* " definirati kao "***kumulativna*** *jakost električnog polja (E)* "; - u stavku 6, rečenicu **"***Antenski prihvat ne može se postaviti ako bi njegovim djelovanjem jakost električnog polja ili ukupna gustoća toka snage porasli iznad vrijednosti navedenih u stavku 3. ovog članka.* " brojku 3. zamjeniti brojkom 4.				smještaj antenskih prihvata	**Primjedba se prihvaća.** Prijedlogom izmjena i dopuna plana odredbe članka 45. Odluke o donošenju GUP-a Sesveta izmjenjene su i dopunjene. Predložene korekcije se prihvaćaju.		izmjena odredbi za provođenje plana - čl.45
205	350-01/15-06/**205**	23.04. 2015.	Gizela Galeković	Rim 78 10 000 Zagreb	Zadržavanje predloženih izmjena članka 45., izuzev - u stavku 4, termin *"jakost električnog polja (E)* " definirati kao "***kumulativna*** *jakost električnog polja (E)* "; - u stavku 6, rečenicu **"***Antenski prihvat ne može se postaviti ako bi njegovim djelovanjem jakost električnog polja ili ukupna gustoća toka snage porasli iznad vrijednosti navedenih u stavku 3. ovog članka.* " brojku 3. zamjeniti brojkom 4.				smještaj antenskih prihvata	**Primjedba se prihvaća.** Prijedlogom izmjena i dopuna plana odredbe članka 45. Odluke o donošenju GUP-a Sesveta izmjenjene su i dopunjene. Predložene korekcije se prihvaćaju.		izmjena odredbi za provođenje plana - čl.45

PONOVNA JAVNA RASPRAVA 09.04.2015. - 23.04.2015.

REDNI BROJ	KLASA	DATUM	PODNOSITELJ	ADRESA PODNOSITELJA	SAŽETAK PRIJEDLOGA	K.Č.BR.	K.O.	KARTA	NAPOMENA	STRUČNI STAV	RANIJI PODNESAK	PREDMET
206	350-01/15-06/**206**	23.04. 2015.	Danijela Bertić	Bukovačka cesta 58 10 000 Zagreb	Zadržavanje predloženih izmjena članka 45., izuzev - u stavku 4, termin *"jakost električnog polja (E)* " definirati kao "***kumulativna*** *jakost električnog polja (E)* "; - u stavku 6, rečenicu **"***Antenski prihvat ne može se postaviti ako bi njegovim djelovanjem jakost električnog polja ili ukupna gustoća toka snage porasli iznad vrijednosti navedenih u stavku 3. ovog članka.* " brojku 3. zamjeniti brojkom 4.				smještaj antenskih prihvata	**Primjedba se prihvaća.** Prijedlogom izmjena i dopuna plana odredbe članka 45. Odluke o donošenju GUP-a Sesveta izmjenjene su i dopunjene. Predložene korekcije se prihvaćaju.		izmjena odredbi za provođenje plana - čl.45
207	350-01/15-06/**207**	23.04. 2015.	Vesna Radić	S. Kovačića 18 10 361 S. Kraljevec	Zadržavanje predloženih izmjena članka 45., izuzev - u stavku 4, termin *"jakost električnog polja (E)* " definirati kao "***kumulativna*** *jakost električnog polja (E)* "; - u stavku 6, rečenicu **"***Antenski prihvat ne može se postaviti ako bi njegovim djelovanjem jakost električnog polja ili ukupna gustoća toka snage porasli iznad vrijednosti navedenih u stavku 3. ovog članka.* " brojku 3. zamjeniti brojkom 4.				smještaj antenskih prihvata	**Primjedba se prihvaća.** Prijedlogom izmjena i dopuna plana odredbe članka 45. Odluke o donošenju GUP-a Sesveta izmjenjene su i dopunjene. Predložene korekcije se prihvaćaju.		izmjena odredbi za provođenje plana - čl.45
208	350-01/15-06/**208**	23.04. 2015.	Niđara Parić	Bukovačka cesta 107 a 10 000 Zagreb	Zadržavanje predloženih izmjena članka 45., izuzev - u stavku 4, termin *"jakost električnog polja (E)* " definirati kao "***kumulativna*** *jakost električnog polja (E)* "; - u stavku 6, rečenicu **"***Antenski prihvat ne može se postaviti ako bi njegovim djelovanjem jakost električnog polja ili ukupna gustoća toka snage porasli iznad vrijednosti navedenih u stavku 3. ovog članka.* " brojku 3. zamjeniti brojkom 4.				smještaj antenskih prihvata	**Primjedba se prihvaća.** Prijedlogom izmjena i dopuna plana odredbe članka 45. Odluke o donošenju GUP-a Sesveta izmjenjene su i dopunjene. Predložene korekcije se prihvaćaju.		izmjena odredbi za provođenje plana - čl.45
209	350-01/15-06/**209**	23.04. 2015.	Jelena Radić Hrešć	S. Stančira 16 10 361 S. Kraljevec	Zadržavanje predloženih izmjena članka 45., izuzev - u stavku 4, termin *"jakost električnog polja (E)* " definirati kao "***kumulativna*** *jakost električnog polja (E)* "; - u stavku 6, rečenicu **"***Antenski prihvat ne može se postaviti ako bi njegovim djelovanjem jakost električnog polja ili ukupna gustoća toka snage porasli iznad vrijednosti navedenih u stavku 3. ovog članka.* " brojku 3. zamjeniti brojkom 4.				smještaj antenskih prihvata	**Primjedba se prihvaća.** Prijedlogom izmjena i dopuna plana odredbe članka 45. Odluke o donošenju GUP-a Sesveta izmjenjene su i dopunjene. Predložene korekcije se prihvaćaju.		izmjena odredbi za provođenje plana - čl.45
210	350-01/15-06/**210**	23.04. 2015.	Marijan Žurić	Bukovačka cesta 80 10 000 Zagreb	Zadržavanje predloženih izmjena članka 45., izuzev - u stavku 4, termin *"jakost električnog polja (E)* " definirati kao "***kumulativna*** *jakost električnog polja (E)* "; - u stavku 6, rečenicu **"***Antenski prihvat ne može se postaviti ako bi njegovim djelovanjem jakost električnog polja ili ukupna gustoća toka snage porasli iznad vrijednosti navedenih u stavku 3. ovog članka.* " brojku 3. zamjeniti brojkom 4.				smještaj antenskih prihvata	**Primjedba se prihvaća.** Prijedlogom izmjena i dopuna plana odredbe članka 45. Odluke o donošenju GUP-a Sesveta izmjenjene su i dopunjene. Predložene korekcije se prihvaćaju.		izmjena odredbi za provođenje plana - čl.45
211	350-01/15-06/**211**	23.04. 2015.	Marija Žurić	Bukovačka cesta 80 10 000 Zagreb	Zadržavanje predloženih izmjena članka 45., izuzev - u stavku 4, termin *"jakost električnog polja (E)* " definirati kao "***kumulativna*** *jakost električnog polja (E)* "; - u stavku 6, rečenicu **"***Antenski prihvat ne može se postaviti ako bi njegovim djelovanjem jakost električnog polja ili ukupna gustoća toka snage porasli iznad vrijednosti navedenih u stavku 3. ovog članka.* " brojku 3. zamjeniti brojkom 4.				smještaj antenskih prihvata	**Primjedba se prihvaća.** Prijedlogom izmjena i dopuna plana odredbe članka 45. Odluke o donošenju GUP-a Sesveta izmjenjene su i dopunjene. Predložene korekcije se prihvaćaju.		izmjena odredbi za provođenje plana - čl.45

PONOVNA JAVNA RASPRAVA 09.04.2015. - 23.04.2015.

REDNI BROJ	KLASA	DATUM	PODNOSITELJ	ADRESA PODNOSITELJA	SAŽETAK PRIJEDLOGA	K.Č.BR.	K.O.	KARTA	NAPOMENA	STRUČNI STAV	RANIJI PODNESAK	PREDMET
212	350-01/15-06/**212**	23.04. 2015.	Marija Tomulić	Harambašićeva 40 10 000 Zagreb	Zadržavanje predloženih izmjena članka 45., izuzev - u stavku 4, termin "*jakost električnog polja (E)* " definirati kao "***kumulativna*** *jakost električnog polja (E)* "; - u stavku 6, rečenicu **"***Antenski prihvat ne može se postaviti ako bi njegovim djelovanjem jakost električnog polja ili ukupna gustoća toka snage porasli iznad vrijednosti navedenih u stavku 3. ovog članka.* " brojku 3. zamjeniti brojkom 4.				smještaj antenskih prihvata	**Primjedba se prihvaća.** Prijedlogom izmjena i dopuna plana odredbe članka 45. Odluke o donošenju GUP-a Sesveta izmjenjene su i dopunjene. Predložene korekcije se prihvaćaju.		izmjena odredbi za provođenje plana - čl.45
213	350-01/15-06/**213**	23.04. 2015.	Lidija Zaman	Harambašićeva 54 10 000 Zagreb	Zadržavanje predloženih izmjena članka 45., izuzev - u stavku 4, termin "*jakost električnog polja (E)* " definirati kao "***kumulativna*** *jakost električnog polja (E)* "; - u stavku 6, rečenicu **"***Antenski prihvat ne može se postaviti ako bi njegovim djelovanjem jakost električnog polja ili ukupna gustoća toka snage porasli iznad vrijednosti navedenih u stavku 3. ovog članka.* " brojku 3. zamjeniti brojkom 4.				smještaj antenskih prihvata	**Primjedba se prihvaća.** Prijedlogom izmjena i dopuna plana odredbe članka 45. Odluke o donošenju GUP-a Sesveta izmjenjene su i dopunjene. Predložene korekcije se prihvaćaju.		izmjena odredbi za provođenje plana - čl.45
214	350-01/15-06/**214**	23.04. 2015.	Nikolina Zaman Backović	Harambašićeva 54 10 000 Zagreb	Zadržavanje predloženih izmjena članka 45., izuzev - u stavku 4, termin "*jakost električnog polja (E)* " definirati kao "***kumulativna*** *jakost električnog polja (E)* "; - u stavku 6, rečenicu **"***Antenski prihvat ne može se postaviti ako bi njegovim djelovanjem jakost električnog polja ili ukupna gustoća toka snage porasli iznad vrijednosti navedenih u stavku 3. ovog članka.* " brojku 3. zamjeniti brojkom 4.				smještaj antenskih prihvata	**Primjedba se prihvaća.** Prijedlogom izmjena i dopuna plana odredbe članka 45. Odluke o donošenju GUP-a Sesveta izmjenjene su i dopunjene. Predložene korekcije se prihvaćaju.		izmjena odredbi za provođenje plana - čl.45
215	350-01/15-06/**215**	23.04. 2015.	Mirjana Pleša	Ozaljski put 11a 10 090 Zagreb	Zadržavanje predloženih izmjena članka 45., izuzev - u stavku 4, termin "*jakost električnog polja (E)* " definirati kao "***kumulativna*** *jakost električnog polja (E)* "; - u stavku 6, rečenicu **"***Antenski prihvat ne može se postaviti ako bi njegovim djelovanjem jakost električnog polja ili ukupna gustoća toka snage porasli iznad vrijednosti navedenih u stavku 3. ovog članka.* " brojku 3. zamjeniti brojkom 4.				smještaj antenskih prihvata	**Primjedba se prihvaća.** Prijedlogom izmjena i dopuna plana odredbe članka 45. Odluke o donošenju GUP-a Sesveta izmjenjene su i dopunjene. Predložene korekcije se prihvaćaju.		izmjena odredbi za provođenje plana - čl.45
216	350-01/15-06/**216**	23.04. 2015.	Marina Rajan	Dinarski put 6 10 000 Zagreb	Zadržavanje predloženih izmjena članka 45., izuzev - u stavku 4, termin "*jakost električnog polja (E)* " definirati kao "***kumulativna*** *jakost električnog polja (E)* "; - u stavku 6, rečenicu **"***Antenski prihvat ne može se postaviti ako bi njegovim djelovanjem jakost električnog polja ili ukupna gustoća toka snage porasli iznad vrijednosti navedenih u stavku 3. ovog članka.* " brojku 3. zamjeniti brojkom 4.				smještaj antenskih prihvata	**Primjedba se prihvaća.** Prijedlogom izmjena i dopuna plana odredbe članka 45. Odluke o donošenju GUP-a Sesveta izmjenjene su i dopunjene. Predložene korekcije se prihvaćaju.		izmjena odredbi za provođenje plana - čl.45
217	350-01/15-06/**217**	23.04. 2015.	Srebrenka Keser	Gajnice11 10 000 Zagreb	Zadržavanje predloženih izmjena članka 45., izuzev - u stavku 4, termin "*jakost električnog polja (E)* " definirati kao "***kumulativna*** *jakost električnog polja (E)* "; - u stavku 6, rečenicu **"***Antenski prihvat ne može se postaviti ako bi njegovim djelovanjem jakost električnog polja ili ukupna gustoća toka snage porasli iznad vrijednosti navedenih u stavku 3. ovog članka.* " brojku 3. zamjeniti brojkom 4.				smještaj antenskih prihvata	**Primjedba se prihvaća.** Prijedlogom izmjena i dopuna plana odredbe članka 45. Odluke o donošenju GUP-a Sesveta izmjenjene su i dopunjene. Predložene korekcije se prihvaćaju.		izmjena odredbi za provođenje plana - čl.45

PONOVNA JAVNA RASPRAVA 09.04.2015. - 23.04.2015.

REDNI BROJ	KLASA	DATUM	PODNOSITELJ	ADRESA PODNOSITELJA	SAŽETAK PRIJEDLOGA	K.Č.BR.	K.O.	KARTA	NAPOMENA	STRUČNI STAV	RANIJI PODNESAK	PREDMET
218	350-01/15-06/**218**	23.04. 2015.	Nevena Tomulić	Bukovačka cesta 174a 10 000 Zagreb	Zadržavanje predloženih izmjena članka 45., izuzev - u stavku 4, termin "*jakost električnog polja (E)* " definirati kao "***kumulativna*** *jakost električnog polja (E)* "; - u stavku 6, rečenicu **"***Antenski prihvat ne može se postaviti ako bi njegovim djelovanjem jakost električnog polja ili ukupna gustoća toka snage porasli iznad vrijednosti navedenih u stavku 3. ovog članka.* " brojku 3. zamjeniti brojkom 4.				smještaj antenskih prihvata	**Primjedba se prihvaća.** Prijedlogom izmjena i dopuna plana odredbe članka 45. Odluke o donošenju GUP-a Sesveta izmjenjene su i dopunjene. Predložene korekcije se prihvaćaju.		izmjena odredbi za provođenje plana - čl.45
219	350-01/15-06/**219**	23.04. 2015.	Irena Anić	Brazilska 6 10 000 Zagreb	Zadržavanje predloženih izmjena članka 45., izuzev - u stavku 4, termin "*jakost električnog polja (E)* " definirati kao "***kumulativna*** *jakost električnog polja (E)* "; - u stavku 6, rečenicu **"***Antenski prihvat ne može se postaviti ako bi njegovim djelovanjem jakost električnog polja ili ukupna gustoća toka snage porasli iznad vrijednosti navedenih u stavku 3. ovog članka.* " brojku 3. zamjeniti brojkom 4.				smještaj antenskih prihvata	**Primjedba se prihvaća.** Prijedlogom izmjena i dopuna plana odredbe članka 45. Odluke o donošenju GUP-a Sesveta izmjenjene su i dopunjene. Predložene korekcije se prihvaćaju.		izmjena odredbi za provođenje plana - čl.45
220	350-01/15-06/**220**	23.04. 2015.	Kaja Jovanović	Fonova 6 10 000 Zagreb	Zadržavanje predloženih izmjena članka 45., izuzev - u stavku 4, termin "*jakost električnog polja (E)* " definirati kao "***kumulativna*** *jakost električnog polja (E)* "; - u stavku 6, rečenicu **"***Antenski prihvat ne može se postaviti ako bi njegovim djelovanjem jakost električnog polja ili ukupna gustoća toka snage porasli iznad vrijednosti navedenih u stavku 3. ovog članka.* " brojku 3. zamjeniti brojkom 4.				smještaj antenskih prihvata	**Primjedba se prihvaća.** Prijedlogom izmjena i dopuna plana odredbe članka 45. Odluke o donošenju GUP-a Sesveta izmjenjene su i dopunjene. Predložene korekcije se prihvaćaju.		izmjena odredbi za provođenje plana - čl.45
221	350-01/15-06/**221**	23.04. 2015.	Lucija Anđel	Palinovečka 19b 10 000 Zagreb	Zadržavanje predloženih izmjena članka 45., izuzev - u stavku 4, termin "*jakost električnog polja (E)* " definirati kao "***kumulativna*** *jakost električnog polja (E)* "; - u stavku 6, rečenicu **"***Antenski prihvat ne može se postaviti ako bi njegovim djelovanjem jakost električnog polja ili ukupna gustoća toka snage porasli iznad vrijednosti navedenih u stavku 3. ovog članka.* " brojku 3. zamjeniti brojkom 4.				smještaj antenskih prihvata	**Primjedba se prihvaća.** Prijedlogom izmjena i dopuna plana odredbe članka 45. Odluke o donošenju GUP-a Sesveta izmjenjene su i dopunjene. Predložene korekcije se prihvaćaju.		izmjena odredbi za provođenje plana - čl.45
222	350-01/15-06/**222**	23.04. 2015.	Krunoslav Ćirić	Tuškanova 19 10 000 Zagreb	Zadržavanje predloženih izmjena članka 45., izuzev - u stavku 4, termin "*jakost električnog polja (E)* " definirati kao "***kumulativna*** *jakost električnog polja (E)* "; - u stavku 6, rečenicu **"***Antenski prihvat ne može se postaviti ako bi njegovim djelovanjem jakost električnog polja ili ukupna gustoća toka snage porasli iznad vrijednosti navedenih u stavku 3. ovog članka.* " brojku 3. zamjeniti brojkom 4.				smještaj antenskih prihvata	**Primjedba se prihvaća.** Prijedlogom izmjena i dopuna plana odredbe članka 45. Odluke o donošenju GUP-a Sesveta izmjenjene su i dopunjene. Predložene korekcije se prihvaćaju.		izmjena odredbi za provođenje plana - čl.45
223	350-01/15-06/**223**	23.04. 2015.	Davor Štimac	Bukovačka 115 10 000 Zagreb	Zadržavanje predloženih izmjena članka 45., izuzev - u stavku 4, termin "*jakost električnog polja (E)* " definirati kao "***kumulativna*** *jakost električnog polja (E)* "; - u stavku 6, rečenicu **"***Antenski prihvat ne može se postaviti ako bi njegovim djelovanjem jakost električnog polja ili ukupna gustoća toka snage porasli iznad vrijednosti navedenih u stavku 3. ovog članka.* " brojku 3. zamjeniti brojkom 4.				smještaj antenskih prihvata	**Primjedba se prihvaća.** Prijedlogom izmjena i dopuna plana odredbe članka 45. Odluke o donošenju GUP-a Sesveta izmjenjene su i dopunjene. Predložene korekcije se prihvaćaju.		izmjena odredbi za provođenje plana - čl.45

PONOVNA JAVNA RASPRAVA 09.04.2015. - 23.04.2015.

REDNI BROJ	KLASA	DATUM	PODNOSITELJ	ADRESA PODNOSITELJA	SAŽETAK PRIJEDLOGA	K.Č.BR.	K.O.	KARTA	NAPOMENA	STRUČNI STAV	RANIJI PODNESAK	PREDMET
224	350-01/15-06/**224**	23.04. 2015.	Nina Krznarić	Marjanovićev prilaz 11 10 000 Zagreb	Zadržavanje predloženih izmjena članka 45., izuzev - u stavku 4, termin "*jakost električnog polja (E)* " definirati kao "***kumulativna*** *jakost električnog polja (E)* "; - u stavku 6, rečenicu **"***Antenski prihvat ne može se postaviti ako bi njegovim djelovanjem jakost električnog polja ili ukupna gustoća toka snage porasli iznad vrijednosti navedenih u stavku 3. ovog članka.* " brojku 3. zamjeniti brojkom 4.				smještaj antenskih prihvata	**Primjedba se prihvaća.** Prijedlogom izmjena i dopuna plana odredbe članka 45. Odluke o donošenju GUP-a Sesveta izmjenjene su i dopunjene. Predložene korekcije se prihvaćaju.		izmjena odredbi za provođenje plana - čl.45
225	350-01/15-06/**225**	23.04. 2015.	Josip Štimac	Bukovačka 115 10 000 Zagreb	Zadržavanje predloženih izmjena članka 45., izuzev - u stavku 4, termin "*jakost električnog polja (E)* " definirati kao "***kumulativna*** *jakost električnog polja (E)* "; - u stavku 6, rečenicu **"***Antenski prihvat ne može se postaviti ako bi njegovim djelovanjem jakost električnog polja ili ukupna gustoća toka snage porasli iznad vrijednosti navedenih u stavku 3. ovog članka.* " brojku 3. zamjeniti brojkom 4.				smještaj antenskih prihvata	**Primjedba se prihvaća.** Prijedlogom izmjena i dopuna plana odredbe članka 45. Odluke o donošenju GUP-a Sesveta izmjenjene su i dopunjene. Predložene korekcije se prihvaćaju.		izmjena odredbi za provođenje plana - čl.45
226	350-01/15-06/**226**	23.04. 2015.	Zoran Rakić	Bribirska 36 10 000 Zagreb	Zadržavanje predloženih izmjena članka 45., izuzev - u stavku 4, termin "*jakost električnog polja (E)* " definirati kao "***kumulativna*** *jakost električnog polja (E)* "; - u stavku 6, rečenicu **"***Antenski prihvat ne može se postaviti ako bi njegovim djelovanjem jakost električnog polja ili ukupna gustoća toka snage porasli iznad vrijednosti navedenih u stavku 3. ovog članka.* " brojku 3. zamjeniti brojkom 4.				smještaj antenskih prihvata	**Primjedba se prihvaća.** Prijedlogom izmjena i dopuna plana odredbe članka 45. Odluke o donošenju GUP-a Sesveta izmjenjene su i dopunjene. Predložene korekcije se prihvaćaju.		izmjena odredbi za provođenje plana - čl.45
227	350-01/15-06/**227**	23.04. 2015.	Nada Rakić	Bribirska 36 10 000 Zagreb	Zadržavanje predloženih izmjena članka 45., izuzev - u stavku 4, termin "*jakost električnog polja (E)* " definirati kao "***kumulativna*** *jakost električnog polja (E)* "; - u stavku 6, rečenicu **"***Antenski prihvat ne može se postaviti ako bi njegovim djelovanjem jakost električnog polja ili ukupna gustoća toka snage porasli iznad vrijednosti navedenih u stavku 3. ovog članka.* " brojku 3. zamjeniti brojkom 4.				smještaj antenskih prihvata	**Primjedba se prihvaća.** Prijedlogom izmjena i dopuna plana odredbe članka 45. Odluke o donošenju GUP-a Sesveta izmjenjene su i dopunjene. Predložene korekcije se prihvaćaju.		izmjena odredbi za provođenje plana - čl.45
228	350-01/15-06/**228**	23.04. 2015.	Zora Rakić	Ružmarinka 31 10 000 Zagreb	Zadržavanje predloženih izmjena članka 45., izuzev - u stavku 4, termin "*jakost električnog polja (E)* " definirati kao "***kumulativna*** *jakost električnog polja (E)* "; - u stavku 6, rečenicu **"***Antenski prihvat ne može se postaviti ako bi njegovim djelovanjem jakost električnog polja ili ukupna gustoća toka snage porasli iznad vrijednosti navedenih u stavku 3. ovog članka.* " brojku 3. zamjeniti brojkom 4.				smještaj antenskih prihvata	**Primjedba se prihvaća.** Prijedlogom izmjena i dopuna plana odredbe članka 45. Odluke o donošenju GUP-a Sesveta izmjenjene su i dopunjene. Predložene korekcije se prihvaćaju.		izmjena odredbi za provođenje plana - čl.45
229	350-01/15-06/**229**	23.04. 2015.	Diana Štimac	Bukovačka 115 10 000 Zagreb	Zadržavanje predloženih izmjena članka 45., izuzev - u stavku 4, termin "*jakost električnog polja (E)* " definirati kao "***kumulativna*** *jakost električnog polja (E)* "; - u stavku 6, rečenicu **"***Antenski prihvat ne može se postaviti ako bi njegovim djelovanjem jakost električnog polja ili ukupna gustoća toka snage porasli iznad vrijednosti navedenih u stavku 3. ovog članka.* " brojku 3. zamjeniti brojkom 4.				smještaj antenskih prihvata	**Primjedba se prihvaća.** Prijedlogom izmjena i dopuna plana odredbe članka 45. Odluke o donošenju GUP-a Sesveta izmjenjene su i dopunjene. Predložene korekcije se prihvaćaju.		izmjena odredbi za provođenje plana - čl.45

PONOVNA JAVNA RASPRAVA 09.04.2015. - 23.04.2015.

REDNI BROJ	KLASA	DATUM	PODNOSITELJ	ADRESA PODNOSITELJA	SAŽETAK PRIJEDLOGA	K.Č.BR.	K.O.	KARTA	NAPOMENA	STRUČNI STAV	RANIJI PODNESAK	PREDMET
230	350-01/15-06/**230**	23.04. 2015.	Zvonko Španić	Bjelovarska 21 10360 Sesvete	Korekcija granice zone stambene namjene (S) i zone javne zelene površine -sesvetske šume (Z2) u skladu sa susjednim česticama.	6679	Sesvete	ZG-29	šuma Selčina	**Primjedba se ne prihvaća.** Predmetna čestica dijelom je obuhvaćena zonom javne zelene površine - Sesvetske šume (Z2) - šuma Selčina. Zaštita i očuvanje šuma i šumskog zemljišta, kao i očuvanje kontinuiteta i integriteta javnih zelenih površina, ciljevi su i programska polazišta ovih izmjena i dopuna GUP-a, pa se tražena prenamjena smatra stručno neprihvatljivom.	350-01/14-06/130	prenamjena javnih zelenih površina
231	350-01/15-06/**231**	23.04. 2015.	Saša Čolić	Havidićeva 2 10 000 Zagreb	Zadržavanje predloženih izmjena članka 45., izuzev - u stavku 4, termin "*jakost električnog polja (E)* " definirati kao "***kumulativna*** *jakost električnog polja (E)* "; - u stavku 6, rečenicu **"***Antenski prihvat ne može se postaviti ako bi njegovim djelovanjem jakost električnog polja ili ukupna gustoća toka snage porasli iznad vrijednosti navedenih u stavku 3. ovog članka.* " brojku 3. zamjeniti brojkom 4.				smještaj antenskih prihvata	**Primjedba se prihvaća.** Prijedlogom izmjena i dopuna plana odredbe članka 45. Odluke o donošenju GUP-a Sesveta izmjenjene su i dopunjene. Predložene korekcije se prihvaćaju.		izmjena odredbi za provođenje plana - čl.45
232	350-01/15-06/**232**	23.04. 2015.	Đurđa - Sonja Androić	Bukovačka cesta 42a 10 000 Zagreb	Zadržavanje predloženih izmjena članka 45., izuzev - u stavku 4, termin "*jakost električnog polja (E)* " definirati kao "***kumulativna*** *jakost električnog polja (E)* "; - u stavku 6, rečenicu **"***Antenski prihvat ne može se postaviti ako bi njegovim djelovanjem jakost električnog polja ili ukupna gustoća toka snage porasli iznad vrijednosti navedenih u stavku 3. ovog članka.* " brojku 3. zamjeniti brojkom 4.				smještaj antenskih prihvata	**Primjedba se prihvaća.** Prijedlogom izmjena i dopuna plana odredbe članka 45. Odluke o donošenju GUP-a Sesveta izmjenjene su i dopunjene. Predložene korekcije se prihvaćaju.		izmjena odredbi za provođenje plana - čl.45
233	350-01/15-06/**233**	23.04. 2015.	Melita Rendić	Bukovačka cesta 115a 10 000 Zagreb	Zadržavanje predloženih izmjena članka 45., izuzev - u stavku 4, termin "*jakost električnog polja (E)* " definirati kao "***kumulativna*** *jakost električnog polja (E)* "; - u stavku 6, rečenicu **"***Antenski prihvat ne može se postaviti ako bi njegovim djelovanjem jakost električnog polja ili ukupna gustoća toka snage porasli iznad vrijednosti navedenih u stavku 3. ovog članka.* " brojku 3. zamjeniti brojkom 4.				smještaj antenskih prihvata	**Primjedba se prihvaća.** Prijedlogom izmjena i dopuna plana odredbe članka 45. Odluke o donošenju GUP-a Sesveta izmjenjene su i dopunjene. Predložene korekcije se prihvaćaju.		izmjena odredbi za provođenje plana - čl.45
234	350-01/15-06/**234**	23.04. 2015.	Ljerka Štanfel	Bukovačka cesta 115a 10 000 Zagreb	Zadržavanje predloženih izmjena članka 45., izuzev - u stavku 4, termin "*jakost električnog polja (E)* " definirati kao "***kumulativna*** *jakost električnog polja (E)* "; - u stavku 6, rečenicu **"***Antenski prihvat ne može se postaviti ako bi njegovim djelovanjem jakost električnog polja ili ukupna gustoća toka snage porasli iznad vrijednosti navedenih u stavku 3. ovog članka.* " brojku 3. zamjeniti brojkom 4.				smještaj antenskih prihvata	**Primjedba se prihvaća.** Prijedlogom izmjena i dopuna plana odredbe članka 45. Odluke o donošenju GUP-a Sesveta izmjenjene su i dopunjene. Predložene korekcije se prihvaćaju.		izmjena odredbi za provođenje plana - čl.45
235	350-01/15-06/**235**	23.04. 2015.	Zdravka Gelman Birov	Ul. Matije Smodeka 9 10 000 Zagreb	Zadržavanje predloženih izmjena članka 45., izuzev - u stavku 4, termin "*jakost električnog polja (E)* " definirati kao "***kumulativna*** *jakost električnog polja (E)* "; - u stavku 6, rečenicu **"***Antenski prihvat ne može se postaviti ako bi njegovim djelovanjem jakost električnog polja ili ukupna gustoća toka snage porasli iznad vrijednosti navedenih u stavku 3. ovog članka.* " brojku 3. zamjeniti brojkom 4.				smještaj antenskih prihvata	**Primjedba se prihvaća.** Prijedlogom izmjena i dopuna plana odredbe članka 45. Odluke o donošenju GUP-a Sesveta izmjenjene su i dopunjene. Predložene korekcije se prihvaćaju.		izmjena odredbi za provođenje plana - čl.45

PONOVNA JAVNA RASPRAVA 09.04.2015. - 23.04.2015.

REDNI BROJ	KLASA	DATUM	PODNOSITELJ	ADRESA PODNOSITELJA	SAŽETAK PRIJEDLOGA	K.Č.BR.	K.O.	KARTA	NAPOMENA	STRUČNI STAV	RANIJI PODNESAK	PREDMET
236	350-01/15-06/**236**	23.04. 2015.	Zvonko Španić	Bjelovarska 21 10360 Sesvete	Smatram da planirana prometnica preko predmetne čestice nije potrebna jer neće rasteretiti centar Sesveta i jer postoje paralelne prometnice 70m zapadno i 250m istočno. Tražim da se izbriše iz GUP-a Sesveta.	1473	Sesvete	ZG-29	UPU Gajišće-jug	**Primjedba se ne prihvaća.** GUP-om Sesveta (SGGZ 14/03, 17/06, 1/09 i 7/13) i pripadajućim kartografskim prikazom 3. PROMETNA I KOMUNALNA INFRASTRUKTURNA MREŽA - 3a Promet, predviđena je gradnja i uređenje osnovne ulične mreže, trgova i drugih nekategoriziranih ulica, tako da se osigura usklađen razvoj javnoga, pješačkog i biciklističkog prometa, kao i ostale infrastrukture (vodovoda, kanalizacije, elektroničke komunikacijske infrastrukture, plinovoda, elektroenergetskog razvoda, ...), te da se osiguraju uvjeti za afirmaciju postojeće i formiranje nove mreže javnih urbanih prostora. Predmetnom ulicom osigurava se kvalitetna razdioba prometnih tokova u funkciji rasterećenje središta u neposrednom susjedstvu, te urbani standard sukladan planiranoj izgradnji u prostoru. Izmjenama i dopunama GUP-a Sesveta 2013 g. (SGGZ 7/2013) provedeno je usklađenje dokumenata prostornog uređenja različite razine, UPU-a Gajišće-jug (SGGZ-a 1/08 i 8/08) i GUP-a Sesveta. Planirana prometnica formira sa postojećom Bjelovarskom ulicom i proširenjem pješačke staze u ulicu na k.č.1873/3 na „K“ raskrižje , te se prihvaćanjem postiže simetričnost i osigurava veća sigurnost u odvijanju prometa svih sudionika.	350-01/14-06/128	promet
237	350-01/15-06/**237**	23.04. 2015.	Darija Anđel	Palinovečka 19b 10 000 Zagreb	Zadržavanje predloženih izmjena članka 45., izuzev - u stavku 4, termin "*jakost električnog polja (E)* " definirati kao "***kumulativna*** *jakost električnog polja (E)* "; - u stavku 6, rečenicu **"***Antenski prihvat ne može se postaviti ako bi njegovim djelovanjem jakost električnog polja ili ukupna gustoća toka snage porasli iznad vrijednosti navedenih u stavku 3. ovog članka.* " brojku 3. zamjeniti brojkom 4.				smještaj antenskih prihvata	**Primjedba se prihvaća.** Prijedlogom izmjena i dopuna plana odredbe članka 45. Odluke o donošenju GUP-a Sesveta izmjenjene su i dopunjene. Predložene korekcije se prihvaćaju.		izmjena odredbi za provođenje plana - čl.45
238	350-01/15-06/**238**	23.04. 2015.	Mateja Anđel	Palinovečka 19b 10 000 Zagreb	Zadržavanje predloženih izmjena članka 45., izuzev - u stavku 4, termin "*jakost električnog polja (E)* " definirati kao "***kumulativna*** *jakost električnog polja (E)* "; - u stavku 6, rečenicu **"***Antenski prihvat ne može se postaviti ako bi njegovim djelovanjem jakost električnog polja ili ukupna gustoća toka snage porasli iznad vrijednosti navedenih u stavku 3. ovog članka.* " brojku 3. zamjeniti brojkom 4.				smještaj antenskih prihvata	**Primjedba se prihvaća.** Prijedlogom izmjena i dopuna plana odredbe članka 45. Odluke o donošenju GUP-a Sesveta izmjenjene su i dopunjene. Predložene korekcije se prihvaćaju.		izmjena odredbi za provođenje plana - čl.45
239	350-01/15-06/**239**	23.04. 2015.	Zdravko Anđel	Palinovečka 19b 10 000 Zagreb	Zadržavanje predloženih izmjena članka 45., izuzev - u stavku 4, termin "*jakost električnog polja (E)* " definirati kao "***kumulativna*** *jakost električnog polja (E)* "; - u stavku 6, rečenicu **"***Antenski prihvat ne može se postaviti ako bi njegovim djelovanjem jakost električnog polja ili ukupna gustoća toka snage porasli iznad vrijednosti navedenih u stavku 3. ovog članka.* " brojku 3. zamjeniti brojkom 4.				smještaj antenskih prihvata	**Primjedba se prihvaća.** Prijedlogom izmjena i dopuna plana odredbe članka 45. Odluke o donošenju GUP-a Sesveta izmjenjene su i dopunjene. Predložene korekcije se prihvaćaju.		izmjena odredbi za provođenje plana - čl.45
240	350-01/15-06/**240**	23.04. 2015.	Ivan Matić	Cirkovljanska 2 10 000 Zagreb	Zadržavanje predloženih izmjena članka 45., izuzev - u stavku 4, termin "*jakost električnog polja (E)* " definirati kao "***kumulativna*** *jakost električnog polja (E)* "; - u stavku 6, rečenicu **"***Antenski prihvat ne može se postaviti ako bi njegovim djelovanjem jakost električnog polja ili ukupna gustoća toka snage porasli iznad vrijednosti navedenih u stavku 3. ovog članka.* " brojku 3. zamjeniti brojkom 4.				smještaj antenskih prihvata	**Primjedba se prihvaća.** Prijedlogom izmjena i dopuna plana odredbe članka 45. Odluke o donošenju GUP-a Sesveta izmjenjene su i dopunjene. Predložene korekcije se prihvaćaju.		izmjena odredbi za provođenje plana - čl.45

PONOVNA JAVNA RASPRAVA 09.04.2015. - 23.04.2015.

REDNI BROJ	KLASA	DATUM	PODNOSITELJ	ADRESA PODNOSITELJA	SAŽETAK PRIJEDLOGA	K.Č.BR.	K.O.	KARTA	NAPOMENA	STRUČNI STAV	RANIJI PODNESAK	PREDMET
241	350-01/15-06/**241**	23.04. 2015.	Rafo Matić	Palinovečka 32 10 000 Zagreb	Zadržavanje predloženih izmjena članka 45., izuzev - u stavku 4, termin "*jakost električnog polja (E)* " definirati kao "***kumulativna*** *jakost električnog polja (E)* "; - u stavku 6, rečenicu "*Antenski prihvat ne može se postaviti ako bi njegovim djelovanjem jakost električnog polja ili ukupna gustoća toka snage porasli iznad vrijednosti navedenih u stavku 3. ovog članka.* " brojku 3. zamjeniti brojkom 4.				smještaj antenskih prihvata	**Primjedba se prihvaća.** Prijedlogom izmjena i dopuna plana odredbe članka 45. Odluke o donošenju GUP-a Sesveta izmjenjene su i dopunjene. Predložene korekcije se prihvaćaju.		izmjena odredbi za provođenje plana - čl.45
242	350-01/15-06/**242**	23.04. 2015.	Katarina Španić	Bjelovarska 21 10360 Sesvete	Planirana prometnica u svom punom profilu prolazi preko predmetne čestice i uništava postojeći voćnjak. Tražim da se izbriše iz GUP-a Sesveta.	1472	Sesvete	ZG-29	UPU Gajišće-jug	**Primjedba se ne prihvaća.** GUP-om Sesveta (SGGZ 14/03, 17/06, 1/09 i 7/13) i pripadajućim kartografskim prikazom 3. PROMETNA I KOMUNALNA INFRASTRUKTURNA MREŽA - 3a Promet, predviđena je gradnja i uređenje osnovne ulične mreže, trgova i drugih nekategoriziranih ulica, tako da se osigura usklađen razvoj javnoga, pješačkog i biciklističkog prometa, kao i ostale infrastrukture (vodovoda, kanalizacije, elektroničke komunikacijske infrastrukture, plinovoda, elektroenergetskog razvoda, ...), te da se osiguraju uvjeti za afirmaciju postojeće i formiranje nove mreže javnih urbanih prostora. Predmetnom ulicom osigurava se kvalitetna razdioba prometnih tokova u funkciji rasterećenje središta u neposrednom susjedstvu, te urbani standard sukladan planiranoj izgradnji u prostoru. Prilikom trasiranja vodilo se računa da osigura površinom identične dvije građevne čestice sa direktnim pristupom na javno prometnu površinu. Izmjenama i dopunama GUP-a Sesveta 2013 g. (SGGZ 7/2013) provedeno je usklađenje dokumenata prostornog uređenja različite razine, UPU-a Gajišće-jug (SGGZ-a 1/08 i 8/08) i GUP-a Sesveta. Planirana prometnica formira sa postojećom Bjelovarskom ulicom i proširenjem pješačke staze u ulicu na k.č.1873/3 na „K“ raskrižje , te se prihvaćanjem postiže simetričnost i osigurava veća sigurnost u odvijanju prometa svih sudionika.	350-01/14-06/129	promet
243	350-01/15-06/**243**	23.04. 2015.	Gordana Matić	Palinovečka 32 10 000 Zagreb	Zadržavanje predloženih izmjena članka 45., izuzev - u stavku 4, termin "*jakost električnog polja (E)* " definirati kao "***kumulativna*** *jakost električnog polja (E)* "; - u stavku 6, rečenicu "*Antenski prihvat ne može se postaviti ako bi njegovim djelovanjem jakost električnog polja ili ukupna gustoća toka snage porasli iznad vrijednosti navedenih u stavku 3. ovog članka.* " brojku 3. zamjeniti brojkom 4.				smještaj antenskih prihvata	**Primjedba se prihvaća.** Prijedlogom izmjena i dopuna plana odredbe članka 45. Odluke o donošenju GUP-a Sesveta izmjenjene su i dopunjene. Predložene korekcije se prihvaćaju.		izmjena odredbi za provođenje plana - čl.45
244	350-01/15-06/**244**	23.04. 2015.	Filip Fadić	Ehrvichova 3 10 000 Zagreb	Zadržavanje predloženih izmjena članka 45., izuzev - u stavku 4, termin "*jakost električnog polja (E)* " definirati kao "***kumulativna*** *jakost električnog polja (E)* "; - u stavku 6, rečenicu "*Antenski prihvat ne može se postaviti ako bi njegovim djelovanjem jakost električnog polja ili ukupna gustoća toka snage porasli iznad vrijednosti navedenih u stavku 3. ovog članka.* " brojku 3. zamjeniti brojkom 4.				smještaj antenskih prihvata	**Primjedba se prihvaća.** Prijedlogom izmjena i dopuna plana odredbe članka 45. Odluke o donošenju GUP-a Sesveta izmjenjene su i dopunjene. Predložene korekcije se prihvaćaju.		izmjena odredbi za provođenje plana - čl.45
245	350-01/15-06/**245**	23.04. 2015.	Zlatko Bayer	Vojnovića 7 10 000 Zagreb	Zadržavanje predloženih izmjena članka 45., izuzev - u stavku 4, termin "*jakost električnog polja (E)* " definirati kao "***kumulativna*** *jakost električnog polja (E)* "; - u stavku 6, rečenicu "*Antenski prihvat ne može se postaviti ako bi njegovim djelovanjem jakost električnog polja ili ukupna gustoća toka snage porasli iznad vrijednosti navedenih u stavku 3. ovog članka.* " brojku 3. zamjeniti brojkom 4.				smještaj antenskih prihvata	**Primjedba se prihvaća.** Prijedlogom izmjena i dopuna plana odredbe članka 45. Odluke o donošenju GUP-a Sesveta izmjenjene su i dopunjene. Predložene korekcije se prihvaćaju.		izmjena odredbi za provođenje plana - čl.45

PONOVNA JAVNA RASPRAVA 09.04.2015. - 23.04.2015.

REDNI BROJ	KLASA	DATUM	PODNOSITELJ	ADRESA PODNOSITELJA	SAŽETAK PRIJEDLOGA	K.Č.BR.	K.O.	KARTA	NAPOMENA	STRUČNI STAV	RANIJI PODNESAK	PREDMET
246	350-01/15-06/**246**	23.04. 2015.	Katarina Španić	Bjelovarska 21 10360 Sesvete	Protivim se planiranim prometnicama preko predmetne čestice. Tražim da se izbriše iz GUP-a Sesveta.	1500	Sesvete	ZG-29	UPU Gajišće-jug	**Primjedba se ne prihvaća.** GUP-om Sesveta (SGGZ 14/03, 17/06, 1/09 i 7/13) i pripadajućim kartografskim prikazom 3. PROMETNA I KOMUNALNA INFRASTRUKTURNA MREŽA - 3a Promet, predviđena je gradnja i uređenje osnovne ulične mreže, trgova i drugih nekategoriziranih ulica, tako da se osigura usklađen razvoj javnoga, pješačkog i biciklističkog prometa, kao i ostale infrastrukture (vodovoda, kanalizacije, elektroničke komunikacijske infrastrukture, plinovoda, elektroenergetskog razvoda, ...), te da se osiguraju uvjeti za afirmaciju postojeće i formiranje nove mreže javnih urbanih prostora. Predmetnom ulicom osigurava se kvalitetna razdioba prometnih tokova u funkciji rasterećenje središta u neposrednom susjedstvu, te urbani standard sukladan planiranoj izgradnji u prostoru. Prilikom trasiranja vodilo se računa da trasa prolazi rubno u odnosu na predmetnu građevnu česticu (osiguran joj je direktan pristup na javno prometnu površinu). Izmjenama i dopunama GUP-a Sesveta 2013 g. (SGGZ 7/2013) provedeno je usklađenje dokumenata prostornog uređenja različite razine, UPU-a Gajišće-jug (SGGZ-a 1/08 i 8/08) i GUP-a Sesveta. Planirana prometnica formira sa postojećom Bjelovarskom ulicom i proširenjem pješačke staze u ulicu na k.č.1873/3 na „K“ raskrižje , te se prihvaćanjem postiže simetričnost i osigurava veća sigurnost u odvijanju prometa svih sudionika.		promet
247	350-01/15-06/**247**	23.04. 2015.	Krešimir Samardžija	Horvaćanska 17a 10 000 Zagreb	Zadržavanje predloženih izmjena članka 45., izuzev - u stavku 4, termin "*jakost električnog polja (E)* " definirati kao "***kumulativna*** *jakost električnog polja (E)* "; - u stavku 6, rečenicu **"***Antenski prihvat ne može se postaviti ako bi njegovim djelovanjem jakost električnog polja ili ukupna gustoća toka snage porasli iznad vrijednosti navedenih u stavku 3. ovog članka.* " brojku 3. zamjeniti brojkom 4.				smještaj antenskih prihvata	**Primjedba se prihvaća.** Prijedlogom izmjena i dopuna plana odredbe članka 45. Odluke o donošenju GUP-a Sesveta izmjenjene su i dopunjene. Predložene korekcije se prihvaćaju.		izmjena odredbi za provođenje plana - čl.45
248	350-01/15-06/**248**	23.04. 2015.	Tomislav Varenina	Teslina 17 10 000 Zagreb	Zadržavanje predloženih izmjena članka 45., izuzev - u stavku 4, termin "*jakost električnog polja (E)* " definirati kao "***kumulativna*** *jakost električnog polja (E)* "; - u stavku 6, rečenicu **"***Antenski prihvat ne može se postaviti ako bi njegovim djelovanjem jakost električnog polja ili ukupna gustoća toka snage porasli iznad vrijednosti navedenih u stavku 3. ovog članka.* " brojku 3. zamjeniti brojkom 4.				smještaj antenskih prihvata	**Primjedba se prihvaća.** Prijedlogom izmjena i dopuna plana odredbe članka 45. Odluke o donošenju GUP-a Sesveta izmjenjene su i dopunjene. Predložene korekcije se prihvaćaju.		izmjena odredbi za provođenje plana - čl.45
249	350-01/15-06/**249**	23.04. 2015.	Mladen Knežević	Maksimirska 72 10 000 Zagreb	Zadržavanje predloženih izmjena članka 45., izuzev - u stavku 4, termin "*jakost električnog polja (E)* " definirati kao "***kumulativna*** *jakost električnog polja (E)* "; - u stavku 6, rečenicu **"***Antenski prihvat ne može se postaviti ako bi njegovim djelovanjem jakost električnog polja ili ukupna gustoća toka snage porasli iznad vrijednosti navedenih u stavku 3. ovog članka.* " brojku 3. zamjeniti brojkom 4.				smještaj antenskih prihvata	**Primjedba se prihvaća.** Prijedlogom izmjena i dopuna plana odredbe članka 45. Odluke o donošenju GUP-a Sesveta izmjenjene su i dopunjene. Predložene korekcije se prihvaćaju.		izmjena odredbi za provođenje plana - čl.45
250	350-01/15-06/**250**	23.04. 2015.	Mara Knežević	Maksimirska 72 10 000 Zagreb	Zadržavanje predloženih izmjena članka 45., izuzev - u stavku 4, termin "*jakost električnog polja (E)* " definirati kao "***kumulativna*** *jakost električnog polja (E)* "; - u stavku 6, rečenicu **"***Antenski prihvat ne može se postaviti ako bi njegovim djelovanjem jakost električnog polja ili ukupna gustoća toka snage porasli iznad vrijednosti navedenih u stavku 3. ovog članka.* " brojku 3. zamjeniti brojkom 4.				smještaj antenskih prihvata	**Primjedba se prihvaća.** Prijedlogom izmjena i dopuna plana odredbe članka 45. Odluke o donošenju GUP-a Sesveta izmjenjene su i dopunjene. Predložene korekcije se prihvaćaju.		izmjena odredbi za provođenje plana - čl.45

PONOVNA JAVNA RASPRAVA 09.04.2015. - 23.04.2015.

REDNI BROJ	KLASA	DATUM	PODNOSITELJ	ADRESA PODNOSITELJA	SAŽETAK PRIJEDLOGA	K.Č.BR.	K.O.	KARTA	NAPOMENA	STRUČNI STAV	RANIJI PODNESAK	PREDMET
251	350-01/15-06/**251**	23.04. 2015.	Miroslav Kelava	Donji Borčec 13 10 000 Zagreb	Zadržavanje predloženih izmjena članka 45., izuzev - u stavku 4, termin "*jakost električnog polja (E)* " definirati kao "***kumulativna*** *jakost električnog polja (E)* "; - u stavku 6, rečenicu **"***Antenski prihvat ne može se postaviti ako bi njegovim djelovanjem jakost električnog polja ili ukupna gustoća toka snage porasli iznad vrijednosti navedenih u stavku 3. ovog članka.* " brojku 3. zamjeniti brojkom 4.				smještaj antenskih prihvata	**Primjedba se prihvaća.** Prijedlogom izmjena i dopuna plana odredbe članka 45. Odluke o donošenju GUP-a Sesveta izmjenjene su i dopunjene. Predložene korekcije se prihvaćaju.		izmjena odredbi za provođenje plana - čl.45
252	350-01/15-06/**252**	23.04. 2015.	Mataković Dražen	Sukošanska 21 10 000 Zagreb	Zadržavanje predloženih izmjena članka 45., izuzev - u stavku 4, termin "*jakost električnog polja (E)* " definirati kao "***kumulativna*** *jakost električnog polja (E)* "; - u stavku 6, rečenicu **"***Antenski prihvat ne može se postaviti ako bi njegovim djelovanjem jakost električnog polja ili ukupna gustoća toka snage porasli iznad vrijednosti navedenih u stavku 3. ovog članka.* " brojku 3. zamjeniti brojkom 4.				smještaj antenskih prihvata	**Primjedba se prihvaća.** Prijedlogom izmjena i dopuna plana odredbe članka 45. Odluke o donošenju GUP-a Sesveta izmjenjene su i dopunjene. Predložene korekcije se prihvaćaju.		izmjena odredbi za provođenje plana - čl.45
253	350-01/15-06/**253**	23.04. 2015.	Ivan Buljan	Matije Divkovića 35 10 000 Zagreb	Zadržavanje predloženih izmjena članka 45., izuzev - u stavku 4, termin "*jakost električnog polja (E)* " definirati kao "***kumulativna*** *jakost električnog polja (E)* "; - u stavku 6, rečenicu **"***Antenski prihvat ne može se postaviti ako bi njegovim djelovanjem jakost električnog polja ili ukupna gustoća toka snage porasli iznad vrijednosti navedenih u stavku 3. ovog članka.* " brojku 3. zamjeniti brojkom 4.				smještaj antenskih prihvata	**Primjedba se prihvaća.** Prijedlogom izmjena i dopuna plana odredbe članka 45. Odluke o donošenju GUP-a Sesveta izmjenjene su i dopunjene. Predložene korekcije se prihvaćaju.		izmjena odredbi za provođenje plana - čl.45
254	350-01/15-06/**254**	23.04. 2015.	Micka Štimac	Bukovačka 115 10 000 Zagreb	Zadržavanje predloženih izmjena članka 45., izuzev - u stavku 4, termin "*jakost električnog polja (E)* " definirati kao "***kumulativna*** *jakost električnog polja (E)* "; - u stavku 6, rečenicu **"***Antenski prihvat ne može se postaviti ako bi njegovim djelovanjem jakost električnog polja ili ukupna gustoća toka snage porasli iznad vrijednosti navedenih u stavku 3. ovog članka.* " brojku 3. zamjeniti brojkom 4.				smještaj antenskih prihvata	**Primjedba se prihvaća.** Prijedlogom izmjena i dopuna plana odredbe članka 45. Odluke o donošenju GUP-a Sesveta izmjenjene su i dopunjene. Predložene korekcije se prihvaćaju.		izmjena odredbi za provođenje plana - čl.45
255	350-01/15-06/**255**	23.04. 2015.	Ivana Zrinušić	M. Slatinskog 4 10 410 Velika Gorica	Zadržavanje predloženih izmjena članka 45., izuzev - u stavku 4, termin "*jakost električnog polja (E)* " definirati kao "***kumulativna*** *jakost električnog polja (E)* "; - u stavku 6, rečenicu **"***Antenski prihvat ne može se postaviti ako bi njegovim djelovanjem jakost električnog polja ili ukupna gustoća toka snage porasli iznad vrijednosti navedenih u stavku 3. ovog članka.* " brojku 3. zamjeniti brojkom 4.				smještaj antenskih prihvata	**Primjedba se prihvaća.** Prijedlogom izmjena i dopuna plana odredbe članka 45. Odluke o donošenju GUP-a Sesveta izmjenjene su i dopunjene. Predložene korekcije se prihvaćaju.		izmjena odredbi za provođenje plana - čl.45
256	350-01/15-06/**256**	23.04. 2015.	Dubravko Štimac	Bukovačka 115 10 000 Zagreb	Zadržavanje predloženih izmjena članka 45., izuzev - u stavku 4, termin "*jakost električnog polja (E)* " definirati kao "***kumulativna*** *jakost električnog polja (E)* "; - u stavku 6, rečenicu **"***Antenski prihvat ne može se postaviti ako bi njegovim djelovanjem jakost električnog polja ili ukupna gustoća toka snage porasli iznad vrijednosti navedenih u stavku 3. ovog članka.* " brojku 3. zamjeniti brojkom 4.				smještaj antenskih prihvata	**Primjedba se prihvaća.** Prijedlogom izmjena i dopuna plana odredbe članka 45. Odluke o donošenju GUP-a Sesveta izmjenjene su i dopunjene. Predložene korekcije se prihvaćaju.		izmjena odredbi za provođenje plana - čl.45

PONOVNA JAVNA RASPRAVA 09.04.2015. - 23.04.2015.

REDNI BROJ	KLASA	DATUM	PODNOSITELJ	ADRESA PODNOSITELJA	SAŽETAK PRIJEDLOGA	K.Č.BR.	K.O.	KARTA	NAPOMENA	STRUČNI STAV	RANIJI PODNESAK	PREDMET
257	350-01/15-06/**257**	23.04. 2015.	Tomislav Peretić	Dobri dol 25 10 000 Zagreb	Zadržavanje predloženih izmjena članka 45., izuzev - u stavku 4, termin "*jakost električnog polja (E)* " definirati kao "***kumulativna*** *jakost električnog polja (E)* "; - u stavku 6, rečenicu **"***Antenski prihvat ne može se postaviti ako bi njegovim djelovanjem jakost električnog polja ili ukupna gustoća toka snage porasli iznad vrijednosti navedenih u stavku 3. ovog članka.* " brojku 3. zamjeniti brojkom 4.				smještaj antenskih prihvata	**Primjedba se prihvaća.** Prijedlogom izmjena i dopuna plana odredbe članka 45. Odluke o donošenju GUP-a Sesveta izmjenjene su i dopunjene. Predložene korekcije se prihvaćaju.		izmjena odredbi za provođenje plana - čl.45
258	350-01/15-06/**258**	23.04. 2015.	Zlatan Hanžek	Jasenik 10 10 000 Zagreb	Zadržavanje predloženih izmjena članka 45., izuzev - u stavku 4, termin "*jakost električnog polja (E)* " definirati kao "***kumulativna*** *jakost električnog polja (E)* "; - u stavku 6, rečenicu **"***Antenski prihvat ne može se postaviti ako bi njegovim djelovanjem jakost električnog polja ili ukupna gustoća toka snage porasli iznad vrijednosti navedenih u stavku 3. ovog članka.* " brojku 3. zamjeniti brojkom 4.				smještaj antenskih prihvata	**Primjedba se prihvaća.** Prijedlogom izmjena i dopuna plana odredbe članka 45. Odluke o donošenju GUP-a Sesveta izmjenjene su i dopunjene. Predložene korekcije se prihvaćaju.		izmjena odredbi za provođenje plana - čl.45
259	350-01/15-06/**259**	23.04. 2015.	Josip Barušić	Draganička grana 8 10 000 Zagreb	Zadržavanje predloženih izmjena članka 45., izuzev - u stavku 4, termin "*jakost električnog polja (E)* " definirati kao "***kumulativna*** *jakost električnog polja (E)* "; - u stavku 6, rečenicu **"***Antenski prihvat ne može se postaviti ako bi njegovim djelovanjem jakost električnog polja ili ukupna gustoća toka snage porasli iznad vrijednosti navedenih u stavku 3. ovog članka.* " brojku 3. zamjeniti brojkom 4.				smještaj antenskih prihvata	**Primjedba se prihvaća.** Prijedlogom izmjena i dopuna plana odredbe članka 45. Odluke o donošenju GUP-a Sesveta izmjenjene su i dopunjene. Predložene korekcije se prihvaćaju.		izmjena odredbi za provođenje plana - čl.45
260	350-01/15-06/**260**	23.04. 2015.	Dražen Zadro	Drage Gervaisa 35 10 000 Zagreb	Zadržavanje predloženih izmjena članka 45., izuzev - u stavku 4, termin "*jakost električnog polja (E)* " definirati kao "***kumulativna*** *jakost električnog polja (E)* "; - u stavku 6, rečenicu **"***Antenski prihvat ne može se postaviti ako bi njegovim djelovanjem jakost električnog polja ili ukupna gustoća toka snage porasli iznad vrijednosti navedenih u stavku 3. ovog članka.* " brojku 3. zamjeniti brojkom 4.				smještaj antenskih prihvata	**Primjedba se prihvaća.** Prijedlogom izmjena i dopuna plana odredbe članka 45. Odluke o donošenju GUP-a Sesveta izmjenjene su i dopunjene. Predložene korekcije se prihvaćaju.		izmjena odredbi za provođenje plana - čl.45
261	350-01/15-06/**261**	23.04. 2015.	Toni Bevanda	Sokolgradska 67a 10 000 Zagreb	Zadržavanje predloženih izmjena članka 45., izuzev - u stavku 4, termin "*jakost električnog polja (E)* " definirati kao "***kumulativna*** *jakost električnog polja (E)* "; - u stavku 6, rečenicu **"***Antenski prihvat ne može se postaviti ako bi njegovim djelovanjem jakost električnog polja ili ukupna gustoća toka snage porasli iznad vrijednosti navedenih u stavku 3. ovog članka.* " brojku 3. zamjeniti brojkom 4.				smještaj antenskih prihvata	**Primjedba se prihvaća.** Prijedlogom izmjena i dopuna plana odredbe članka 45. Odluke o donošenju GUP-a Sesveta izmjenjene su i dopunjene. Predložene korekcije se prihvaćaju.		izmjena odredbi za provođenje plana - čl.45
262	350-01/15-06/**262**	23.04. 2015.	Lidija Barušić	Draganička grana 8 10 000 Zagreb	Zadržavanje predloženih izmjena članka 45., izuzev - u stavku 4, termin "*jakost električnog polja (E)* " definirati kao "***kumulativna*** *jakost električnog polja (E)* "; - u stavku 6, rečenicu **"***Antenski prihvat ne može se postaviti ako bi njegovim djelovanjem jakost električnog polja ili ukupna gustoća toka snage porasli iznad vrijednosti navedenih u stavku 3. ovog članka.* " brojku 3. zamjeniti brojkom 4.				smještaj antenskih prihvata	**Primjedba se prihvaća.** Prijedlogom izmjena i dopuna plana odredbe članka 45. Odluke o donošenju GUP-a Sesveta izmjenjene su i dopunjene. Predložene korekcije se prihvaćaju.		izmjena odredbi za provođenje plana - čl.45

PONOVNA JAVNA RASPRAVA 09.04.2015. - 23.04.2015.

REDNI BROJ	KLASA	DATUM	PODNOSITELJ	ADRESA PODNOSITELJA	SAŽETAK PRIJEDLOGA	K.Č.BR.	K.O.	KARTA	NAPOMENA	STRUČNI STAV	RANIJI PODNESAK	PREDMET
263	350-01/15-06/**263**	23.04. 2015.	Ruža Knežević	Josipdolska 10 10 000 Zagreb	Zadržavanje predloženih izmjena članka 45., izuzev - u stavku 4, termin "*jakost električnog polja (E)* " definirati kao "***kumulativna*** *jakost električnog polja (E)* "; - u stavku 6, rečenicu **"***Antenski prihvat ne može se postaviti ako bi njegovim djelovanjem jakost električnog polja ili ukupna gustoća toka snage porasli iznad vrijednosti navedenih u stavku 3. ovog članka.* " brojku 3. zamjeniti brojkom 4.				smještaj antenskih prihvata	**Primjedba se prihvaća.** Prijedlogom izmjena i dopuna plana odredbe članka 45. Odluke o donošenju GUP-a Sesveta izmjenjene su i dopunjene. Predložene korekcije se prihvaćaju.		izmjena odredbi za provođenje plana - čl.45
264	350-01/15-06/**264**	23.04. 2015.	Damir Sočan	Prisoja 48 10 000 Zagreb	Zadržavanje predloženih izmjena članka 45., izuzev - u stavku 4, termin "*jakost električnog polja (E)* " definirati kao "***kumulativna*** *jakost električnog polja (E)* "; - u stavku 6, rečenicu **"***Antenski prihvat ne može se postaviti ako bi njegovim djelovanjem jakost električnog polja ili ukupna gustoća toka snage porasli iznad vrijednosti navedenih u stavku 3. ovog članka.* " brojku 3. zamjeniti brojkom 4.				smještaj antenskih prihvata	**Primjedba se prihvaća.** Prijedlogom izmjena i dopuna plana odredbe članka 45. Odluke o donošenju GUP-a Sesveta izmjenjene su i dopunjene. Predložene korekcije se prihvaćaju.		izmjena odredbi za provođenje plana - čl.45
265	350-01/15-06/**265**	23.04. 2015.	Dominik Ivenković	Vrhovčev vijenac 81 10 000 Zagreb	Zadržavanje predloženih izmjena članka 45., izuzev - u stavku 4, termin "*jakost električnog polja (E)* " definirati kao "***kumulativna*** *jakost električnog polja (E)* "; - u stavku 6, rečenicu **"***Antenski prihvat ne može se postaviti ako bi njegovim djelovanjem jakost električnog polja ili ukupna gustoća toka snage porasli iznad vrijednosti navedenih u stavku 3. ovog članka.* " brojku 3. zamjeniti brojkom 4.				smještaj antenskih prihvata	**Primjedba se prihvaća.** Prijedlogom izmjena i dopuna plana odredbe članka 45. Odluke o donošenju GUP-a Sesveta izmjenjene su i dopunjene. Predložene korekcije se prihvaćaju.		izmjena odredbi za provođenje plana - čl.45
266	350-01/15-06/**266**	23.04. 2015.	Mira Trutin	Trg Ivana Kukuljevića 8/4 10 000 Zagreb	Zadržavanje predloženih izmjena članka 45., izuzev - u stavku 4, termin "*jakost električnog polja (E)* " definirati kao "***kumulativna*** *jakost električnog polja (E)* "; - u stavku 6, rečenicu **"***Antenski prihvat ne može se postaviti ako bi njegovim djelovanjem jakost električnog polja ili ukupna gustoća toka snage porasli iznad vrijednosti navedenih u stavku 3. ovog članka.* " brojku 3. zamjeniti brojkom 4.				smještaj antenskih prihvata	**Primjedba se prihvaća.** Prijedlogom izmjena i dopuna plana odredbe članka 45. Odluke o donošenju GUP-a Sesveta izmjenjene su i dopunjene. Predložene korekcije se prihvaćaju.		izmjena odredbi za provođenje plana - čl.45
267	350-01/15-06/**267**	23.04. 2015.	Damir Ivan Konjevod	Rudeška cesta 172 10 000 Zagreb	Zadržavanje predloženih izmjena članka 45., izuzev - u stavku 4, termin "*jakost električnog polja (E)* " definirati kao "***kumulativna*** *jakost električnog polja (E)* "; - u stavku 6, rečenicu **"***Antenski prihvat ne može se postaviti ako bi njegovim djelovanjem jakost električnog polja ili ukupna gustoća toka snage porasli iznad vrijednosti navedenih u stavku 3. ovog članka.* " brojku 3. zamjeniti brojkom 4.				smještaj antenskih prihvata	**Primjedba se prihvaća.** Prijedlogom izmjena i dopuna plana odredbe članka 45. Odluke o donošenju GUP-a Sesveta izmjenjene su i dopunjene. Predložene korekcije se prihvaćaju.		izmjena odredbi za provođenje plana - čl.45
268	350-01/15-06/**268**	23.04. 2015.	Iva Konjevod	Rudeška cesta 172 10 000 Zagreb	Zadržavanje predloženih izmjena članka 45., izuzev - u stavku 4, termin "*jakost električnog polja (E)* " definirati kao "***kumulativna*** *jakost električnog polja (E)* "; - u stavku 6, rečenicu **"***Antenski prihvat ne može se postaviti ako bi njegovim djelovanjem jakost električnog polja ili ukupna gustoća toka snage porasli iznad vrijednosti navedenih u stavku 3. ovog članka.* " brojku 3. zamjeniti brojkom 4.				smještaj antenskih prihvata	**Primjedba se prihvaća.** Prijedlogom izmjena i dopuna plana odredbe članka 45. Odluke o donošenju GUP-a Sesveta izmjenjene su i dopunjene. Predložene korekcije se prihvaćaju.		izmjena odredbi za provođenje plana - čl.45

PONOVNA JAVNA RASPRAVA 09.04.2015. - 23.04.2015.

REDNI BROJ	KLASA	DATUM	PODNOSITELJ	ADRESA PODNOSITELJA	SAŽETAK PRIJEDLOGA	K.Č.BR.	K.O.	KARTA	NAPOMENA	STRUČNI STAV	RANIJI PODNESAK	PREDMET
269	350-01/15-06/**269**	23.04. 2015.	Domagoj Mazur	Zagrebačka cesta 156g 10 000 Zagreb	Zadržavanje predloženih izmjena članka 45., izuzev - u stavku 4, termin *"jakost električnog polja (E)* " definirati kao "***kumulativna*** *jakost električnog polja (E)* "; - u stavku 6, rečenicu **"***Antenski prihvat ne može se postaviti ako bi njegovim djelovanjem jakost električnog polja ili ukupna gustoća toka snage porasli iznad vrijednosti navedenih u stavku 3. ovog članka.* " brojku 3. zamjeniti brojkom 4.				smještaj antenskih prihvata	**Primjedba se prihvaća.** Prijedlogom izmjena i dopuna plana odredbe članka 45. Odluke o donošenju GUP-a Sesveta izmjenjene su i dopunjene. Predložene korekcije se prihvaćaju.		izmjena odredbi za provođenje plana - čl.45
270	350-01/15-06/**270**	23.04. 2015.	Elvira Skelin	Bukovačka cesta 119 10 000 Zagreb	Zadržavanje predloženih izmjena članka 45., izuzev - u stavku 4, termin *"jakost električnog polja (E)* " definirati kao "***kumulativna*** *jakost električnog polja (E)* "; - u stavku 6, rečenicu **"***Antenski prihvat ne može se postaviti ako bi njegovim djelovanjem jakost električnog polja ili ukupna gustoća toka snage porasli iznad vrijednosti navedenih u stavku 3. ovog članka.* " brojku 3. zamjeniti brojkom 4.				smještaj antenskih prihvata	**Primjedba se prihvaća.** Prijedlogom izmjena i dopuna plana odredbe članka 45. Odluke o donošenju GUP-a Sesveta izmjenjene su i dopunjene. Predložene korekcije se prihvaćaju.		izmjena odredbi za provođenje plana - čl.45
271	350-01/15-06/**271**	23.04. 2015.	Katarina Badžec	Prisoj 24 10 000 Zagreb	Zadržavanje predloženih izmjena članka 45., izuzev - u stavku 4, termin *"jakost električnog polja (E)* " definirati kao "***kumulativna*** *jakost električnog polja (E)* "; - u stavku 6, rečenicu **"***Antenski prihvat ne može se postaviti ako bi njegovim djelovanjem jakost električnog polja ili ukupna gustoća toka snage porasli iznad vrijednosti navedenih u stavku 3. ovog članka.* " brojku 3. zamjeniti brojkom 4.				smještaj antenskih prihvata	**Primjedba se prihvaća.** Prijedlogom izmjena i dopuna plana odredbe članka 45. Odluke o donošenju GUP-a Sesveta izmjenjene su i dopunjene. Predložene korekcije se prihvaćaju.		izmjena odredbi za provođenje plana - čl.45
272	350-01/15-06/**272**	23.04. 2015.	Stjepan Ciganj	Pantovčak 192a 10 000 Zagreb	Zadržavanje predloženih izmjena članka 45., izuzev - u stavku 4, termin *"jakost električnog polja (E)* " definirati kao "***kumulativna*** *jakost električnog polja (E)* "; - u stavku 6, rečenicu **"***Antenski prihvat ne može se postaviti ako bi njegovim djelovanjem jakost električnog polja ili ukupna gustoća toka snage porasli iznad vrijednosti navedenih u stavku 3. ovog članka.* " brojku 3. zamjeniti brojkom 4.				smještaj antenskih prihvata	**Primjedba se prihvaća.** Prijedlogom izmjena i dopuna plana odredbe članka 45. Odluke o donošenju GUP-a Sesveta izmjenjene su i dopunjene. Predložene korekcije se prihvaćaju.		izmjena odredbi za provođenje plana - čl.45
273	350-01/15-06/**273**	23.04. 2015.	Boris Badžek	Prisoj 24 10 000 Zagreb	Zadržavanje predloženih izmjena članka 45., izuzev - u stavku 4, termin *"jakost električnog polja (E)* " definirati kao "***kumulativna*** *jakost električnog polja (E)* "; - u stavku 6, rečenicu **"***Antenski prihvat ne može se postaviti ako bi njegovim djelovanjem jakost električnog polja ili ukupna gustoća toka snage porasli iznad vrijednosti navedenih u stavku 3. ovog članka.* " brojku 3. zamjeniti brojkom 4.				smještaj antenskih prihvata	**Primjedba se prihvaća.** Prijedlogom izmjena i dopuna plana odredbe članka 45. Odluke o donošenju GUP-a Sesveta izmjenjene su i dopunjene. Predložene korekcije se prihvaćaju.		izmjena odredbi za provođenje plana - čl.45
274	350-01/15-06/**274**	23.04. 2015.	Kata Geričić	Prisoj 24 10 000 Zagreb	Zadržavanje predloženih izmjena članka 45., izuzev - u stavku 4, termin *"jakost električnog polja (E)* " definirati kao "***kumulativna*** *jakost električnog polja (E)* "; - u stavku 6, rečenicu **"***Antenski prihvat ne može se postaviti ako bi njegovim djelovanjem jakost električnog polja ili ukupna gustoća toka snage porasli iznad vrijednosti navedenih u stavku 3. ovog članka.* " brojku 3. zamjeniti brojkom 4.				smještaj antenskih prihvata	**Primjedba se prihvaća.** Prijedlogom izmjena i dopuna plana odredbe članka 45. Odluke o donošenju GUP-a Sesveta izmjenjene su i dopunjene. Predložene korekcije se prihvaćaju.		izmjena odredbi za provođenje plana - čl.45

PONOVNA JAVNA RASPRAVA 09.04.2015. - 23.04.2015.

REDNI BROJ	KLASA	DATUM	PODNOSITELJ	ADRESA PODNOSITELJA	SAŽETAK PRIJEDLOGA	K.Č.BR.	K.O.	KARTA	NAPOMENA	STRUČNI STAV	RANIJI PODNESAK	PREDMET
275	350-01/15-06/**275**	23.04. 2015.	Mirjana Lovrić Vukačić	Josipdolska 3 10 000 Zagreb	Zadržavanje predloženih izmjena članka 45., izuzev - u stavku 4, termin "*jakost električnog polja (E)* " definirati kao "***kumulativna*** *jakost električnog polja (E)* "; - u stavku 6, rečenicu **"***Antenski prihvat ne može se postaviti ako bi njegovim djelovanjem jakost električnog polja ili ukupna gustoća toka snage porasli iznad vrijednosti navedenih u stavku 3. ovog članka.* " brojku 3. zamjeniti brojkom 4.				smještaj antenskih prihvata	**Primjedba se prihvaća.** Prijedlogom izmjena i dopuna plana odredbe članka 45. Odluke o donošenju GUP-a Sesveta izmjenjene su i dopunjene. Predložene korekcije se prihvaćaju.		izmjena odredbi za provođenje plana - čl.45
276	350-01/15-06/**276**	23.04. 2015.	Hrvoje Cernovac	Našička 2 10 000 Zagreb	Zadržavanje predloženih izmjena članka 45., izuzev - u stavku 4, termin "*jakost električnog polja (E)* " definirati kao "***kumulativna*** *jakost električnog polja (E)* "; - u stavku 6, rečenicu **"***Antenski prihvat ne može se postaviti ako bi njegovim djelovanjem jakost električnog polja ili ukupna gustoća toka snage porasli iznad vrijednosti navedenih u stavku 3. ovog članka.* " brojku 3. zamjeniti brojkom 4.				smještaj antenskih prihvata	**Primjedba se prihvaća.** Prijedlogom izmjena i dopuna plana odredbe članka 45. Odluke o donošenju GUP-a Sesveta izmjenjene su i dopunjene. Predložene korekcije se prihvaćaju.		izmjena odredbi za provođenje plana - čl.45
277	350-01/15-06/**277**	23.04. 2015.	Zrinka Skelin	Bukovačka cesta 111 10 000 Zagreb	Zadržavanje predloženih izmjena članka 45., izuzev - u stavku 4, termin "*jakost električnog polja (E)* " definirati kao "***kumulativna*** *jakost električnog polja (E)* "; - u stavku 6, rečenicu **"***Antenski prihvat ne može se postaviti ako bi njegovim djelovanjem jakost električnog polja ili ukupna gustoća toka snage porasli iznad vrijednosti navedenih u stavku 3. ovog članka.* " brojku 3. zamjeniti brojkom 4.				smještaj antenskih prihvata	**Primjedba se prihvaća.** Prijedlogom izmjena i dopuna plana odredbe članka 45. Odluke o donošenju GUP-a Sesveta izmjenjene su i dopunjene. Predložene korekcije se prihvaćaju.		izmjena odredbi za provođenje plana - čl.45
278	350-01/15-06/**278**	23.04. 2015.	Margareta Androić	Bukovačka 42a 10 000 Zagreb	Zadržavanje predloženih izmjena članka 45., izuzev - u stavku 4, termin "*jakost električnog polja (E)* " definirati kao "***kumulativna*** *jakost električnog polja (E)* "; - u stavku 6, rečenicu **"***Antenski prihvat ne može se postaviti ako bi njegovim djelovanjem jakost električnog polja ili ukupna gustoća toka snage porasli iznad vrijednosti navedenih u stavku 3. ovog članka.* " brojku 3. zamjeniti brojkom 4.				smještaj antenskih prihvata	**Primjedba se prihvaća.** Prijedlogom izmjena i dopuna plana odredbe članka 45. Odluke o donošenju GUP-a Sesveta izmjenjene su i dopunjene. Predložene korekcije se prihvaćaju.		izmjena odredbi za provođenje plana - čl.45
279	350-01/15-06/**279**	23.04. 2015.	Marijan Hanžek	Jasenik 10 10 000 Zagreb	Zadržavanje predloženih izmjena članka 45., izuzev - u stavku 4, termin "*jakost električnog polja (E)* " definirati kao "***kumulativna*** *jakost električnog polja (E)* "; - u stavku 6, rečenicu **"***Antenski prihvat ne može se postaviti ako bi njegovim djelovanjem jakost električnog polja ili ukupna gustoća toka snage porasli iznad vrijednosti navedenih u stavku 3. ovog članka.* " brojku 3. zamjeniti brojkom 4.				smještaj antenskih prihvata	**Primjedba se prihvaća.** Prijedlogom izmjena i dopuna plana odredbe članka 45. Odluke o donošenju GUP-a Sesveta izmjenjene su i dopunjene. Predložene korekcije se prihvaćaju.		izmjena odredbi za provođenje plana - čl.45
280	350-01/15-06/**280**	23.04. 2015.	Filip Pašalić	Rudeški odvojak 18 10 000 Zagreb	Zadržavanje predloženih izmjena članka 45., izuzev - u stavku 4, termin "*jakost električnog polja (E)* " definirati kao "***kumulativna*** *jakost električnog polja (E)* "; - u stavku 6, rečenicu **"***Antenski prihvat ne može se postaviti ako bi njegovim djelovanjem jakost električnog polja ili ukupna gustoća toka snage porasli iznad vrijednosti navedenih u stavku 3. ovog članka.* " brojku 3. zamjeniti brojkom 4.				smještaj antenskih prihvata	**Primjedba se prihvaća.** Prijedlogom izmjena i dopuna plana odredbe članka 45. Odluke o donošenju GUP-a Sesveta izmjenjene su i dopunjene. Predložene korekcije se prihvaćaju.		izmjena odredbi za provođenje plana - čl.45

PONOVNA JAVNA RASPRAVA 09.04.2015. - 23.04.2015.

REDNI BROJ	KLASA	DATUM	PODNOSITELJ	ADRESA PODNOSITELJA	SAŽETAK PRIJEDLOGA	K.Č.BR.	K.O.	KARTA	NAPOMENA	STRUČNI STAV	RANIJI PODNESAK	PREDMET
281	350-01/15-06/**281**	23.04. 2015.	Nadica Hanžek	Jasenik 10 10 000 Zagreb	Zadržavanje predloženih izmjena članka 45., izuzev - u stavku 4, termin "*jakost električnog polja (E)* " definirati kao "***kumulativna*** *jakost električnog polja (E)* "; - u stavku 6, rečenicu **"***Antenski prihvat ne može se postaviti ako bi njegovim djelovanjem jakost električnog polja ili ukupna gustoća toka snage porasli iznad vrijednosti navedenih u stavku 3. ovog članka.* " brojku 3. zamjeniti brojkom 4.				smještaj antenskih prihvata	**Primjedba se prihvaća.** Prijedlogom izmjena i dopuna plana odredbe članka 45. Odluke o donošenju GUP-a Sesveta izmjenjene su i dopunjene. Predložene korekcije se prihvaćaju.		izmjena odredbi za provođenje plana - čl.45
282	350-01/15-06/**282**	23.04. 2015.	Renata Bolčić	Prisoj 8 10 000 Zagreb	Zadržavanje predloženih izmjena članka 45., izuzev - u stavku 4, termin "*jakost električnog polja (E)* " definirati kao "***kumulativna*** *jakost električnog polja (E)* "; - u stavku 6, rečenicu **"***Antenski prihvat ne može se postaviti ako bi njegovim djelovanjem jakost električnog polja ili ukupna gustoća toka snage porasli iznad vrijednosti navedenih u stavku 3. ovog članka.* " brojku 3. zamjeniti brojkom 4.				smještaj antenskih prihvata	**Primjedba se prihvaća.** Prijedlogom izmjena i dopuna plana odredbe članka 45. Odluke o donošenju GUP-a Sesveta izmjenjene su i dopunjene. Predložene korekcije se prihvaćaju.		izmjena odredbi za provođenje plana - čl.45
283	350-01/15-06/**283**	23.04. 2015.	Mario Valentić	Luje Naletilića 12a 10 000 Zagreb	Zadržavanje predloženih izmjena članka 45., izuzev - u stavku 4, termin "*jakost električnog polja (E)* " definirati kao "***kumulativna*** *jakost električnog polja (E)* "; - u stavku 6, rečenicu **"***Antenski prihvat ne može se postaviti ako bi njegovim djelovanjem jakost električnog polja ili ukupna gustoća toka snage porasli iznad vrijednosti navedenih u stavku 3. ovog članka.* " brojku 3. zamjeniti brojkom 4.				smještaj antenskih prihvata	**Primjedba se prihvaća.** Prijedlogom izmjena i dopuna plana odredbe članka 45. Odluke o donošenju GUP-a Sesveta izmjenjene su i dopunjene. Predložene korekcije se prihvaćaju.		izmjena odredbi za provođenje plana - čl.45
284	350-01/15-06/**284**	23.04. 2015.	Ivica Marović	Ratarska 65/3 10 000 Zagreb	Zadržavanje predloženih izmjena članka 45., izuzev - u stavku 4, termin "*jakost električnog polja (E)* " definirati kao "***kumulativna*** *jakost električnog polja (E)* "; - u stavku 6, rečenicu **"***Antenski prihvat ne može se postaviti ako bi njegovim djelovanjem jakost električnog polja ili ukupna gustoća toka snage porasli iznad vrijednosti navedenih u stavku 3. ovog članka.* " brojku 3. zamjeniti brojkom 4.				smještaj antenskih prihvata	**Primjedba se prihvaća.** Prijedlogom izmjena i dopuna plana odredbe članka 45. Odluke o donošenju GUP-a Sesveta izmjenjene su i dopunjene. Predložene korekcije se prihvaćaju.		izmjena odredbi za provođenje plana - čl.45
285	350-01/15-06/**285**	23.04. 2015.	Ilija Jurkić	Kralja Zvonimira 32 Gradište Županja	Zadržavanje predloženih izmjena članka 45., izuzev - u stavku 4, termin "*jakost električnog polja (E)* " definirati kao "***kumulativna*** *jakost električnog polja (E)* "; - u stavku 6, rečenicu **"***Antenski prihvat ne može se postaviti ako bi njegovim djelovanjem jakost električnog polja ili ukupna gustoća toka snage porasli iznad vrijednosti navedenih u stavku 3. ovog članka.* " brojku 3. zamjeniti brojkom 4.				smještaj antenskih prihvata	**Primjedba se prihvaća.** Prijedlogom izmjena i dopuna plana odredbe članka 45. Odluke o donošenju GUP-a Sesveta izmjenjene su i dopunjene. Predložene korekcije se prihvaćaju.		izmjena odredbi za provođenje plana - čl.45
286	350-01/15-06/**286**	23.04. 2015.	Željko Petronić	Lanište 1h 10 000 Zagreb	Zadržavanje predloženih izmjena članka 45., izuzev - u stavku 4, termin "*jakost električnog polja (E)* " definirati kao "***kumulativna*** *jakost električnog polja (E)* "; - u stavku 6, rečenicu **"***Antenski prihvat ne može se postaviti ako bi njegovim djelovanjem jakost električnog polja ili ukupna gustoća toka snage porasli iznad vrijednosti navedenih u stavku 3. ovog članka.* " brojku 3. zamjeniti brojkom 4.				smještaj antenskih prihvata	**Primjedba se prihvaća.** Prijedlogom izmjena i dopuna plana odredbe članka 45. Odluke o donošenju GUP-a Sesveta izmjenjene su i dopunjene. Predložene korekcije se prihvaćaju.		izmjena odredbi za provođenje plana - čl.45

PONOVNA JAVNA RASPRAVA 09.04.2015. - 23.04.2015.

REDNI BROJ	KLASA	DATUM	PODNOSITELJ	ADRESA PODNOSITELJA	SAŽETAK PRIJEDLOGA	K.Č.BR.	K.O.	KARTA	NAPOMENA	STRUČNI STAV	RANIJI PODNESAK	PREDMET
287	350-01/15-06/**287**	23.04. 2015.	Miran Flego	B. Magovca 31 10 000 Zagreb	Zadržavanje predloženih izmjena članka 45., izuzev - u stavku 4, termin "*jakost električnog polja (E)* " definirati kao "***kumulativna*** *jakost električnog polja (E)* "; - u stavku 6, rečenicu **"***Antenski prihvat ne može se postaviti ako bi njegovim djelovanjem jakost električnog polja ili ukupna gustoća toka snage porasli iznad vrijednosti navedenih u stavku 3. ovog članka.* " brojku 3. zamjeniti brojkom 4.				smještaj antenskih prihvata	**Primjedba se prihvaća.** Prijedlogom izmjena i dopuna plana odredbe članka 45. Odluke o donošenju GUP-a Sesveta izmjenjene su i dopunjene. Predložene korekcije se prihvaćaju.		izmjena odredbi za provođenje plana - čl.45
288	350-01/15-06/**288**	23.04. 2015.	Boris Marković	Grada Chicaga 1 10 000 Zagreb	Zadržavanje predloženih izmjena članka 45., izuzev - u stavku 4, termin "*jakost električnog polja (E)* " definirati kao "***kumulativna*** *jakost električnog polja (E)* "; - u stavku 6, rečenicu **"***Antenski prihvat ne može se postaviti ako bi njegovim djelovanjem jakost električnog polja ili ukupna gustoća toka snage porasli iznad vrijednosti navedenih u stavku 3. ovog članka.* " brojku 3. zamjeniti brojkom 4.				smještaj antenskih prihvata	**Primjedba se prihvaća.** Prijedlogom izmjena i dopuna plana odredbe članka 45. Odluke o donošenju GUP-a Sesveta izmjenjene su i dopunjene. Predložene korekcije se prihvaćaju.		izmjena odredbi za provođenje plana - čl.45
289	350-01/15-06/**289**	23.04. 2015.	Darko Markus	Dolovska 34 10 090 Zagreba	Zadržavanje predloženih izmjena članka 45., izuzev - u stavku 4, termin "*jakost električnog polja (E)* " definirati kao "***kumulativna*** *jakost električnog polja (E)* "; - u stavku 6, rečenicu **"***Antenski prihvat ne može se postaviti ako bi njegovim djelovanjem jakost električnog polja ili ukupna gustoća toka snage porasli iznad vrijednosti navedenih u stavku 3. ovog članka.* " brojku 3. zamjeniti brojkom 4.				smještaj antenskih prihvata	**Primjedba se prihvaća.** Prijedlogom izmjena i dopuna plana odredbe članka 45. Odluke o donošenju GUP-a Sesveta izmjenjene su i dopunjene. Predložene korekcije se prihvaćaju.		izmjena odredbi za provođenje plana - čl.45
290	350-01/15-06/**290**	23.04. 2015.	Jadran Borovina	Vrbani 17 10 000 Zagreb	Zadržavanje predloženih izmjena članka 45., izuzev - u stavku 4, termin "*jakost električnog polja (E)* " definirati kao "***kumulativna*** *jakost električnog polja (E)* "; - u stavku 6, rečenicu **"***Antenski prihvat ne može se postaviti ako bi njegovim djelovanjem jakost električnog polja ili ukupna gustoća toka snage porasli iznad vrijednosti navedenih u stavku 3. ovog članka.* " brojku 3. zamjeniti brojkom 4.				smještaj antenskih prihvata	**Primjedba se prihvaća.** Prijedlogom izmjena i dopuna plana odredbe članka 45. Odluke o donošenju GUP-a Sesveta izmjenjene su i dopunjene. Predložene korekcije se prihvaćaju.		izmjena odredbi za provođenje plana - čl.45
291	350-01/15-06/**291**	23.04. 2015.	Danijela Duvnjak	Travanjska 15 10 000 Zagreb	Zadržavanje predloženih izmjena članka 45., izuzev - u stavku 4, termin "*jakost električnog polja (E)* " definirati kao "***kumulativna*** *jakost električnog polja (E)* "; - u stavku 6, rečenicu **"***Antenski prihvat ne može se postaviti ako bi njegovim djelovanjem jakost električnog polja ili ukupna gustoća toka snage porasli iznad vrijednosti navedenih u stavku 3. ovog članka.* " brojku 3. zamjeniti brojkom 4.				smještaj antenskih prihvata	**Primjedba se prihvaća.** Prijedlogom izmjena i dopuna plana odredbe članka 45. Odluke o donošenju GUP-a Sesveta izmjenjene su i dopunjene. Predložene korekcije se prihvaćaju.		izmjena odredbi za provođenje plana - čl.45
292	350-01/15-06/**292**	23.04. 2015.	Branko Crnić	Braće Domany 8 10 000 Zagreb	Zadržavanje predloženih izmjena članka 45., izuzev - u stavku 4, termin "*jakost električnog polja (E)* " definirati kao "***kumulativna*** *jakost električnog polja (E)* "; - u stavku 6, rečenicu **"***Antenski prihvat ne može se postaviti ako bi njegovim djelovanjem jakost električnog polja ili ukupna gustoća toka snage porasli iznad vrijednosti navedenih u stavku 3. ovog članka.* " brojku 3. zamjeniti brojkom 4.				smještaj antenskih prihvata	**Primjedba se prihvaća.** Prijedlogom izmjena i dopuna plana odredbe članka 45. Odluke o donošenju GUP-a Sesveta izmjenjene su i dopunjene. Predložene korekcije se prihvaćaju.		izmjena odredbi za provođenje plana - čl.45

PONOVNA JAVNA RASPRAVA 09.04.2015. - 23.04.2015.

REDNI BROJ	KLASA	DATUM	PODNOSITELJ	ADRESA PODNOSITELJA	SAŽETAK PRIJEDLOGA	K.Č.BR.	K.O.	KARTA	NAPOMENA	STRUČNI STAV	RANIJI PODNESAK	PREDMET
293	350-01/15-06/**293**	23.04. 2015.	Čedomil Draganić	Mladice 47 10 000 Zagreb	Zadržavanje predloženih izmjena članka 45., izuzev - u stavku 4, termin "*jakost električnog polja (E)* " definirati kao "***kumulativna*** *jakost električnog polja (E)* "; - u stavku 6, rečenicu **"***Antenski prihvat ne može se postaviti ako bi njegovim djelovanjem jakost električnog polja ili ukupna gustoća toka snage porasli iznad vrijednosti navedenih u stavku 3. ovog članka.* " brojku 3. zamjeniti brojkom 4.				smještaj antenskih prihvata	**Primjedba se prihvaća.** Prijedlogom izmjena i dopuna plana odredbe članka 45. Odluke o donošenju GUP-a Sesveta izmjenjene su i dopunjene. Predložene korekcije se prihvaćaju.		izmjena odredbi za provođenje plana - čl.45
294	350-01/15-06/**294**	23.04. 2015.	Kristina Matić	Cirkovljanska 2 10 000 Zagreb	Zadržavanje predloženih izmjena članka 45., izuzev - u stavku 4, termin "*jakost električnog polja (E)* " definirati kao "***kumulativna*** *jakost električnog polja (E)* "; - u stavku 6, rečenicu **"***Antenski prihvat ne može se postaviti ako bi njegovim djelovanjem jakost električnog polja ili ukupna gustoća toka snage porasli iznad vrijednosti navedenih u stavku 3. ovog članka.* " brojku 3. zamjeniti brojkom 4.				smještaj antenskih prihvata	**Primjedba se prihvaća.** Prijedlogom izmjena i dopuna plana odredbe članka 45. Odluke o donošenju GUP-a Sesveta izmjenjene su i dopunjene. Predložene korekcije se prihvaćaju.		izmjena odredbi za provođenje plana - čl.45
295	350-01/15-06/**295**	23.04. 2015.	Nikola Rukavina	Vladislavski put 8 10 000 Zagreb	Zadržavanje predloženih izmjena članka 45., izuzev - u stavku 4, termin "*jakost električnog polja (E)* " definirati kao "***kumulativna*** *jakost električnog polja (E)* "; - u stavku 6, rečenicu **"***Antenski prihvat ne može se postaviti ako bi njegovim djelovanjem jakost električnog polja ili ukupna gustoća toka snage porasli iznad vrijednosti navedenih u stavku 3. ovog članka.* " brojku 3. zamjeniti brojkom 4.				smještaj antenskih prihvata	**Primjedba se prihvaća.** Prijedlogom izmjena i dopuna plana odredbe članka 45. Odluke o donošenju GUP-a Sesveta izmjenjene su i dopunjene. Predložene korekcije se prihvaćaju.		izmjena odredbi za provođenje plana - čl.45
296	350-01/15-06/**296**	23.04. 2015.	Ivan Ćulumović	Travanjska 9 10 000 Zagreb	Zadržavanje predloženih izmjena članka 45., izuzev - u stavku 4, termin "*jakost električnog polja (E)* " definirati kao "***kumulativna*** *jakost električnog polja (E)* "; - u stavku 6, rečenicu **"***Antenski prihvat ne može se postaviti ako bi njegovim djelovanjem jakost električnog polja ili ukupna gustoća toka snage porasli iznad vrijednosti navedenih u stavku 3. ovog članka.* " brojku 3. zamjeniti brojkom 4.				smještaj antenskih prihvata	**Primjedba se prihvaća.** Prijedlogom izmjena i dopuna plana odredbe članka 45. Odluke o donošenju GUP-a Sesveta izmjenjene su i dopunjene. Predložene korekcije se prihvaćaju.		izmjena odredbi za provođenje plana - čl.45
297	350-01/15-06/**297**	23.04. 2015.	Marino Čulo	Siječanjska 3 10 000 Zagreb	Zadržavanje predloženih izmjena članka 45., izuzev - u stavku 4, termin "*jakost električnog polja (E)* " definirati kao "***kumulativna*** *jakost električnog polja (E)* "; - u stavku 6, rečenicu **"***Antenski prihvat ne može se postaviti ako bi njegovim djelovanjem jakost električnog polja ili ukupna gustoća toka snage porasli iznad vrijednosti navedenih u stavku 3. ovog članka.* " brojku 3. zamjeniti brojkom 4.				smještaj antenskih prihvata	**Primjedba se prihvaća.** Prijedlogom izmjena i dopuna plana odredbe članka 45. Odluke o donošenju GUP-a Sesveta izmjenjene su i dopunjene. Predložene korekcije se prihvaćaju.		izmjena odredbi za provođenje plana - čl.45
298	350-01/15-06/**298**	23.04. 2015.	Ljiljana Ivanković	Vrhovčev vijenac 81 10 000 Zagreb	Zadržavanje predloženih izmjena članka 45., izuzev - u stavku 4, termin "*jakost električnog polja (E)* " definirati kao "***kumulativna*** *jakost električnog polja (E)* "; - u stavku 6, rečenicu **"***Antenski prihvat ne može se postaviti ako bi njegovim djelovanjem jakost električnog polja ili ukupna gustoća toka snage porasli iznad vrijednosti navedenih u stavku 3. ovog članka.* " brojku 3. zamjeniti brojkom 4.				smještaj antenskih prihvata	**Primjedba se prihvaća.** Prijedlogom izmjena i dopuna plana odredbe članka 45. Odluke o donošenju GUP-a Sesveta izmjenjene su i dopunjene. Predložene korekcije se prihvaćaju.		izmjena odredbi za provođenje plana - čl.45

PONOVNA JAVNA RASPRAVA 09.04.2015. - 23.04.2015.

REDNI BROJ	KLASA	DATUM	PODNOSITELJ	ADRESA PODNOSITELJA	SAŽETAK PRIJEDLOGA	K.Č.BR.	K.O.	KARTA	NAPOMENA	STRUČNI STAV	RANIJI PODNESAK	PREDMET
299	350-01/15-06/**299**	23.04. 2015.	Stjepan Hanžek	Globočec 91 49246 Marija Bistrica	Zadržavanje predloženih izmjena članka 45., izuzev - u stavku 4, termin "*jakost električnog polja (E)* " definirati kao "***kumulativna*** *jakost električnog polja (E)* "; - u stavku 6, rečenicu **"***Antenski prihvat ne može se postaviti ako bi njegovim djelovanjem jakost električnog polja ili ukupna gustoća toka snage porasli iznad vrijednosti navedenih u stavku 3. ovog članka.* " brojku 3. zamjeniti brojkom 4.				smještaj antenskih prihvata	**Primjedba se prihvaća.** Prijedlogom izmjena i dopuna plana odredbe članka 45. Odluke o donošenju GUP-a Sesveta izmjenjene su i dopunjene. Predložene korekcije se prihvaćaju.		izmjena odredbi za provođenje plana - čl.45
300	350-01/15-06/**300**	23.04. 2015.	Želimir Merc	Srednjaci 20 10 000 Zagreb	Zadržavanje predloženih izmjena članka 45., izuzev - u stavku 4, termin "*jakost električnog polja (E)* " definirati kao "***kumulativna*** *jakost električnog polja (E)* "; - u stavku 6, rečenicu **"***Antenski prihvat ne može se postaviti ako bi njegovim djelovanjem jakost električnog polja ili ukupna gustoća toka snage porasli iznad vrijednosti navedenih u stavku 3. ovog članka.* " brojku 3. zamjeniti brojkom 4.				smještaj antenskih prihvata	**Primjedba se prihvaća.** Prijedlogom izmjena i dopuna plana odredbe članka 45. Odluke o donošenju GUP-a Sesveta izmjenjene su i dopunjene. Predložene korekcije se prihvaćaju.		izmjena odredbi za provođenje plana - čl.45
301	350-01/15-06/**301**	23.04. 2015.	Vitomir Šunjić	Hegedušićeva 16 10 000 Zagreb	Zadržavanje predloženih izmjena članka 45., izuzev - u stavku 4, termin "*jakost električnog polja (E)* " definirati kao "***kumulativna*** *jakost električnog polja (E)* "; - u stavku 6, rečenicu **"***Antenski prihvat ne može se postaviti ako bi njegovim djelovanjem jakost električnog polja ili ukupna gustoća toka snage porasli iznad vrijednosti navedenih u stavku 3. ovog članka.* " brojku 3. zamjeniti brojkom 4.				smještaj antenskih prihvata	**Primjedba se prihvaća.** Prijedlogom izmjena i dopuna plana odredbe članka 45. Odluke o donošenju GUP-a Sesveta izmjenjene su i dopunjene. Predložene korekcije se prihvaćaju.		izmjena odredbi za provođenje plana - čl.45
302	350-01/15-06/**302**	23.04. 2015.	Mirela Štanfel Marczius	Bukovačka cesta 115a 10 000 Zagreb	Zadržavanje predloženih izmjena članka 45., izuzev - u stavku 4, termin "*jakost električnog polja (E)* " definirati kao "***kumulativna*** *jakost električnog polja (E)* "; - u stavku 6, rečenicu **"***Antenski prihvat ne može se postaviti ako bi njegovim djelovanjem jakost električnog polja ili ukupna gustoća toka snage porasli iznad vrijednosti navedenih u stavku 3. ovog članka.* " brojku 3. zamjeniti brojkom 4.				smještaj antenskih prihvata	**Primjedba se prihvaća.** Prijedlogom izmjena i dopuna plana odredbe članka 45. Odluke o donošenju GUP-a Sesveta izmjenjene su i dopunjene. Predložene korekcije se prihvaćaju.		izmjena odredbi za provođenje plana - čl.45
303	350-01/15-06/**303**	23.04. 2015.	Igor Sočan	Prisoj 48 10 000 Zagreb	Zadržavanje predloženih izmjena članka 45., izuzev - u stavku 4, termin "*jakost električnog polja (E)* " definirati kao "***kumulativna*** *jakost električnog polja (E)* "; - u stavku 6, rečenicu **"***Antenski prihvat ne može se postaviti ako bi njegovim djelovanjem jakost električnog polja ili ukupna gustoća toka snage porasli iznad vrijednosti navedenih u stavku 3. ovog članka.* " brojku 3. zamjeniti brojkom 4.				smještaj antenskih prihvata	**Primjedba se prihvaća.** Prijedlogom izmjena i dopuna plana odredbe članka 45. Odluke o donošenju GUP-a Sesveta izmjenjene su i dopunjene. Predložene korekcije se prihvaćaju.		izmjena odredbi za provođenje plana - čl.45
304	350-01/15-06/**304**	23.04. 2015.	Narzad Parić	Bukovačka cesta 107a 10 000 Zagreb	Zadržavanje predloženih izmjena članka 45., izuzev - u stavku 4, termin "*jakost električnog polja (E)* " definirati kao "***kumulativna*** *jakost električnog polja (E)* "; - u stavku 6, rečenicu **"***Antenski prihvat ne može se postaviti ako bi njegovim djelovanjem jakost električnog polja ili ukupna gustoća toka snage porasli iznad vrijednosti navedenih u stavku 3. ovog članka.* " brojku 3. zamjeniti brojkom 4.				smještaj antenskih prihvata	**Primjedba se prihvaća.** Prijedlogom izmjena i dopuna plana odredbe članka 45. Odluke o donošenju GUP-a Sesveta izmjenjene su i dopunjene. Predložene korekcije se prihvaćaju.		izmjena odredbi za provođenje plana - čl.45

PONOVNA JAVNA RASPRAVA 09.04.2015. - 23.04.2015.

REDNI BROJ	KLASA	DATUM	PODNOSITELJ	ADRESA PODNOSITELJA	SAŽETAK PRIJEDLOGA	K.Č.BR.	K.O.	KARTA	NAPOMENA	STRUČNI STAV	RANIJI PODNESAK	PREDMET
305	350-01/15-06/**305**	23.04. 2015.	Kristina Parlov	Vivodinska 24 10 000 Zagreb	Zadržavanje predloženih izmjena članka 45., izuzev - u stavku 4, termin "*jakost električnog polja (E)* " definirati kao "***kumulativna*** *jakost električnog polja (E)* "; - u stavku 6, rečenicu **"***Antenski prihvat ne može se postaviti ako bi njegovim djelovanjem jakost električnog polja ili ukupna gustoća toka snage porasli iznad vrijednosti navedenih u stavku 3. ovog članka.* " brojku 3. zamjeniti brojkom 4.				smještaj antenskih prihvata	**Primjedba se prihvaća.** Prijedlogom izmjena i dopuna plana odredbe članka 45. Odluke o donošenju GUP-a Sesveta izmjenjene su i dopunjene. Predložene korekcije se prihvaćaju.		izmjena odredbi za provođenje plana - čl.45
306	350-01/15-06/**306**	23.04. 2015.	Branka Rožić Anđel	Palinovečka 19b 10 000 Zagreb	Zadržavanje predloženih izmjena članka 45., izuzev - u stavku 4, termin "*jakost električnog polja (E)* " definirati kao "***kumulativna*** *jakost električnog polja (E)* "; - u stavku 6, rečenicu **"***Antenski prihvat ne može se postaviti ako bi njegovim djelovanjem jakost električnog polja ili ukupna gustoća toka snage porasli iznad vrijednosti navedenih u stavku 3. ovog članka.* " brojku 3. zamjeniti brojkom 4.				smještaj antenskih prihvata	**Primjedba se prihvaća.** Prijedlogom izmjena i dopuna plana odredbe članka 45. Odluke o donošenju GUP-a Sesveta izmjenjene su i dopunjene. Predložene korekcije se prihvaćaju.		izmjena odredbi za provođenje plana - čl.45
307	350-01/15-06/**307**	23.04. 2015.	Nikola Rukavina	Vladislavski put 8 10 000 Zagreb	Zadržavanje predloženih izmjena članka 45., izuzev - u stavku 4, termin "*jakost električnog polja (E)* " definirati kao "***kumulativna*** *jakost električnog polja (E)* "; - u stavku 6, rečenicu **"***Antenski prihvat ne može se postaviti ako bi njegovim djelovanjem jakost električnog polja ili ukupna gustoća toka snage porasli iznad vrijednosti navedenih u stavku 3. ovog članka.* " brojku 3. zamjeniti brojkom 4.				smještaj antenskih prihvata	**Primjedba se prihvaća.** Prijedlogom izmjena i dopuna plana odredbe članka 45. Odluke o donošenju GUP-a Sesveta izmjenjene su i dopunjene. Predložene korekcije se prihvaćaju.		izmjena odredbi za provođenje plana - čl.45
308	350-01/15-06/**308**	23.04. 2015.	Ivan Ćulumović	Trnjanska 9 10 000 Zagreb	Zadržavanje predloženih izmjena članka 45., izuzev - u stavku 4, termin "*jakost električnog polja (E)* " definirati kao "***kumulativna*** *jakost električnog polja (E)* "; - u stavku 6, rečenicu **"***Antenski prihvat ne može se postaviti ako bi njegovim djelovanjem jakost električnog polja ili ukupna gustoća toka snage porasli iznad vrijednosti navedenih u stavku 3. ovog članka.* " brojku 3. zamjeniti brojkom 4.				smještaj antenskih prihvata	**Primjedba se prihvaća.** Prijedlogom izmjena i dopuna plana odredbe članka 45. Odluke o donošenju GUP-a Sesveta izmjenjene su i dopunjene. Predložene korekcije se prihvaćaju.		izmjena odredbi za provođenje plana - čl.45
309	350-01/15-06/**309**	23.04. 2015.	Gorana Pribanić	Listopadska 13 10 000 Zagreb	Zadržavanje predloženih izmjena članka 45., izuzev - u stavku 4, termin "*jakost električnog polja (E)* " definirati kao "***kumulativna*** *jakost električnog polja (E)* "; - u stavku 6, rečenicu **"***Antenski prihvat ne može se postaviti ako bi njegovim djelovanjem jakost električnog polja ili ukupna gustoća toka snage porasli iznad vrijednosti navedenih u stavku 3. ovog članka.* " brojku 3. zamjeniti brojkom 4.				smještaj antenskih prihvata	**Primjedba se prihvaća.** Prijedlogom izmjena i dopuna plana odredbe članka 45. Odluke o donošenju GUP-a Sesveta izmjenjene su i dopunjene. Predložene korekcije se prihvaćaju.		izmjena odredbi za provođenje plana - čl.45
310	350-01/15-06/**310**	23.04. 2015.	Hrvoje Topić	Vrhovčev vijenac 84 10 000 Zagreb	Zadržavanje predloženih izmjena članka 45., izuzev - u stavku 4, termin "*jakost električnog polja (E)* " definirati kao "***kumulativna*** *jakost električnog polja (E)* "; - u stavku 6, rečenicu **"***Antenski prihvat ne može se postaviti ako bi njegovim djelovanjem jakost električnog polja ili ukupna gustoća toka snage porasli iznad vrijednosti navedenih u stavku 3. ovog članka.* " brojku 3. zamjeniti brojkom 4.				smještaj antenskih prihvata	**Primjedba se prihvaća.** Prijedlogom izmjena i dopuna plana odredbe članka 45. Odluke o donošenju GUP-a Sesveta izmjenjene su i dopunjene. Predložene korekcije se prihvaćaju.		izmjena odredbi za provođenje plana - čl.45

PONOVNA JAVNA RASPRAVA 09.04.2015. - 23.04.2015.

REDNI BROJ	KLASA	DATUM	PODNOSITELJ	ADRESA PODNOSITELJA	SAŽETAK PRIJEDLOGA	K.Č.BR.	K.O.	KARTA	NAPOMENA	STRUČNI STAV	RANIJI PODNESAK	PREDMET
311	350-01/15-06/**311**	23.04. 2015.	Marino Čulo	Siječanjska 3 10 000 Zagreb	Zadržavanje predloženih izmjena članka 45., izuzev - u stavku 4, termin "*jakost električnog polja (E)* " definirati kao "***kumulativna*** *jakost električnog polja (E)* "; - u stavku 6, rečenicu **"***Antenski prihvat ne može se postaviti ako bi njegovim djelovanjem jakost električnog polja ili ukupna gustoća toka snage porasli iznad vrijednosti navedenih u stavku 3. ovog članka.* " brojku 3. zamjeniti brojkom 4.				smještaj antenskih prihvata	**Primjedba se prihvaća.** Prijedlogom izmjena i dopuna plana odredbe članka 45. Odluke o donošenju GUP-a Sesveta izmjenjene su i dopunjene. Predložene korekcije se prihvaćaju.		izmjena odredbi za provođenje plana - čl.45
312	350-01/15-06/**312**	23.04. 2015.	Ivan Tepić	Vrhovčev vijenac 84 10 000 Zagreb	Zadržavanje predloženih izmjena članka 45., izuzev - u stavku 4, termin "*jakost električnog polja (E)* " definirati kao "***kumulativna*** *jakost električnog polja (E)* "; - u stavku 6, rečenicu **"***Antenski prihvat ne može se postaviti ako bi njegovim djelovanjem jakost električnog polja ili ukupna gustoća toka snage porasli iznad vrijednosti navedenih u stavku 3. ovog članka.* " brojku 3. zamjeniti brojkom 4.				smještaj antenskih prihvata	**Primjedba se prihvaća.** Prijedlogom izmjena i dopuna plana odredbe članka 45. Odluke o donošenju GUP-a Sesveta izmjenjene su i dopunjene. Predložene korekcije se prihvaćaju.		izmjena odredbi za provođenje plana - čl.45
313	350-01/15-06/**313**	23.04. 2015.	Ivica Marović	Ratarska 65/3 10 000 Zagreb	Zadržavanje predloženih izmjena članka 45., izuzev - u stavku 4, termin "*jakost električnog polja (E)* " definirati kao "***kumulativna*** *jakost električnog polja (E)* "; - u stavku 6, rečenicu **"***Antenski prihvat ne može se postaviti ako bi njegovim djelovanjem jakost električnog polja ili ukupna gustoća toka snage porasli iznad vrijednosti navedenih u stavku 3. ovog članka.* " brojku 3. zamjeniti brojkom 4.				smještaj antenskih prihvata	**Primjedba se prihvaća.** Prijedlogom izmjena i dopuna plana odredbe članka 45. Odluke o donošenju GUP-a Sesveta izmjenjene su i dopunjene. Predložene korekcije se prihvaćaju.		izmjena odredbi za provođenje plana - čl.45
314	350-01/15-06/**314**	23.04. 2015.	Dragica Tepić	Vrhovčev vijenac 84 10 000 Zagreb	Zadržavanje predloženih izmjena članka 45., izuzev - u stavku 4, termin "*jakost električnog polja (E)* " definirati kao "***kumulativna*** *jakost električnog polja (E)* "; - u stavku 6, rečenicu **"***Antenski prihvat ne može se postaviti ako bi njegovim djelovanjem jakost električnog polja ili ukupna gustoća toka snage porasli iznad vrijednosti navedenih u stavku 3. ovog članka.* " brojku 3. zamjeniti brojkom 4.				smještaj antenskih prihvata	**Primjedba se prihvaća.** Prijedlogom izmjena i dopuna plana odredbe članka 45. Odluke o donošenju GUP-a Sesveta izmjenjene su i dopunjene. Predložene korekcije se prihvaćaju.		izmjena odredbi za provođenje plana - čl.45
315	350-01/15-06/**315**	23.04. 2015.	Ilija Jurkić	Kralja Zvonimira 32 Gradište Županja	Zadržavanje predloženih izmjena članka 45., izuzev - u stavku 4, termin "*jakost električnog polja (E)* " definirati kao "***kumulativna*** *jakost električnog polja (E)* "; - u stavku 6, rečenicu **"***Antenski prihvat ne može se postaviti ako bi njegovim djelovanjem jakost električnog polja ili ukupna gustoća toka snage porasli iznad vrijednosti navedenih u stavku 3. ovog članka.* " brojku 3. zamjeniti brojkom 4.				smještaj antenskih prihvata	**Primjedba se prihvaća.** Prijedlogom izmjena i dopuna plana odredbe članka 45. Odluke o donošenju GUP-a Sesveta izmjenjene su i dopunjene. Predložene korekcije se prihvaćaju.		izmjena odredbi za provođenje plana - čl.45
316	350-01/15-06/**316**	23.04. 2015.	Vlasta Hitrec	Bukovačka cesta 105 10 000 Zagreb	Zadržavanje predloženih izmjena članka 45., izuzev - u stavku 4, termin "*jakost električnog polja (E)* " definirati kao "***kumulativna*** *jakost električnog polja (E)* "; - u stavku 6, rečenicu **"***Antenski prihvat ne može se postaviti ako bi njegovim djelovanjem jakost električnog polja ili ukupna gustoća toka snage porasli iznad vrijednosti navedenih u stavku 3. ovog članka.* " brojku 3. zamjeniti brojkom 4.				smještaj antenskih prihvata	**Primjedba se prihvaća.** Prijedlogom izmjena i dopuna plana odredbe članka 45. Odluke o donošenju GUP-a Sesveta izmjenjene su i dopunjene. Predložene korekcije se prihvaćaju.		izmjena odredbi za provođenje plana - čl.45

PONOVNA JAVNA RASPRAVA 09.04.2015. - 23.04.2015.

REDNI BROJ	KLASA	DATUM	PODNOSITELJ	ADRESA PODNOSITELJA	SAŽETAK PRIJEDLOGA	K.Č.BR.	K.O.	KARTA	NAPOMENA	STRUČNI STAV	RANIJI PODNESAK	PREDMET
317	350-01/15-06/**317**	23.04. 2015.	Nino Parlov	Vivodinska 24 10 000 Zagreb	Zadržavanje predloženih izmjena članka 45., izuzev - u stavku 4, termin "*jakost električnog polja (E)* " definirati kao "***kumulativna*** *jakost električnog polja (E)* "; - u stavku 6, rečenicu **"***Antenski prihvat ne može se postaviti ako bi njegovim djelovanjem jakost električnog polja ili ukupna gustoća toka snage porasli iznad vrijednosti navedenih u stavku 3. ovog članka.* " brojku 3. zamjeniti brojkom 4.				smještaj antenskih prihvata	**Primjedba se prihvaća.** Prijedlogom izmjena i dopuna plana odredbe članka 45. Odluke o donošenju GUP-a Sesveta izmjenjene su i dopunjene. Predložene korekcije se prihvaćaju.		izmjena odredbi za provođenje plana - čl.45
318	350-01/15-06/**318**	23.04. 2015.	Valerija Brkić	Bukovačka 86 10 000 Zagreb	Zadržavanje predloženih izmjena članka 45., izuzev - u stavku 4, termin "*jakost električnog polja (E)* " definirati kao "***kumulativna*** *jakost električnog polja (E)* "; - u stavku 6, rečenicu **"***Antenski prihvat ne može se postaviti ako bi njegovim djelovanjem jakost električnog polja ili ukupna gustoća toka snage porasli iznad vrijednosti navedenih u stavku 3. ovog članka.* " brojku 3. zamjeniti brojkom 4.				smještaj antenskih prihvata	**Primjedba se prihvaća.** Prijedlogom izmjena i dopuna plana odredbe članka 45. Odluke o donošenju GUP-a Sesveta izmjenjene su i dopunjene. Predložene korekcije se prihvaćaju.		izmjena odredbi za provođenje plana - čl.45
319	350-01/15-06/**319**	23.04. 2015.	Ivana Lažeta	Vivodinska 24 10 000 Zagreb	Zadržavanje predloženih izmjena članka 45., izuzev - u stavku 4, termin "*jakost električnog polja (E)* " definirati kao "***kumulativna*** *jakost električnog polja (E)* "; - u stavku 6, rečenicu **"***Antenski prihvat ne može se postaviti ako bi njegovim djelovanjem jakost električnog polja ili ukupna gustoća toka snage porasli iznad vrijednosti navedenih u stavku 3. ovog članka.* " brojku 3. zamjeniti brojkom 4.				smještaj antenskih prihvata	**Primjedba se prihvaća.** Prijedlogom izmjena i dopuna plana odredbe članka 45. Odluke o donošenju GUP-a Sesveta izmjenjene su i dopunjene. Predložene korekcije se prihvaćaju.		izmjena odredbi za provođenje plana - čl.45
320	350-01/15-06/**320**	23.04. 2015.	Siniša Sočan	Prisoj 48 10 000 Zagreb	Zadržavanje predloženih izmjena članka 45., izuzev - u stavku 4, termin "*jakost električnog polja (E)* " definirati kao "***kumulativna*** *jakost električnog polja (E)* "; - u stavku 6, rečenicu **"***Antenski prihvat ne može se postaviti ako bi njegovim djelovanjem jakost električnog polja ili ukupna gustoća toka snage porasli iznad vrijednosti navedenih u stavku 3. ovog članka.* " brojku 3. zamjeniti brojkom 4.				smještaj antenskih prihvata	**Primjedba se prihvaća.** Prijedlogom izmjena i dopuna plana odredbe članka 45. Odluke o donošenju GUP-a Sesveta izmjenjene su i dopunjene. Predložene korekcije se prihvaćaju.		izmjena odredbi za provođenje plana - čl.45
321	350-01/15-06/**321**	23.04. 2015.	Gordana Sočan	Prisoj 48 10 000 Zagreb	Zadržavanje predloženih izmjena članka 45., izuzev - u stavku 4, termin "*jakost električnog polja (E)* " definirati kao "***kumulativna*** *jakost električnog polja (E)* "; - u stavku 6, rečenicu **"***Antenski prihvat ne može se postaviti ako bi njegovim djelovanjem jakost električnog polja ili ukupna gustoća toka snage porasli iznad vrijednosti navedenih u stavku 3. ovog članka.* " brojku 3. zamjeniti brojkom 4.				smještaj antenskih prihvata	**Primjedba se prihvaća.** Prijedlogom izmjena i dopuna plana odredbe članka 45. Odluke o donošenju GUP-a Sesveta izmjenjene su i dopunjene. Predložene korekcije se prihvaćaju.		izmjena odredbi za provođenje plana - čl.45
322	350-01/15-06/**322**	23.04. 2015.	Bianca Kulčar	Bukovačka 77 10 000 Zagreb	Zadržavanje predloženih izmjena članka 45., izuzev - u stavku 4, termin "*jakost električnog polja (E)* " definirati kao "***kumulativna*** *jakost električnog polja (E)* "; - u stavku 6, rečenicu **"***Antenski prihvat ne može se postaviti ako bi njegovim djelovanjem jakost električnog polja ili ukupna gustoća toka snage porasli iznad vrijednosti navedenih u stavku 3. ovog članka.* " brojku 3. zamjeniti brojkom 4.				smještaj antenskih prihvata	**Primjedba se prihvaća.** Prijedlogom izmjena i dopuna plana odredbe članka 45. Odluke o donošenju GUP-a Sesveta izmjenjene su i dopunjene. Predložene korekcije se prihvaćaju.		izmjena odredbi za provođenje plana - čl.45

PONOVNA JAVNA RASPRAVA 09.04.2015. - 23.04.2015.

REDNI BROJ	KLASA	DATUM	PODNOSITELJ	ADRESA PODNOSITELJA	SAŽETAK PRIJEDLOGA	K.Č.BR.	K.O.	KARTA	NAPOMENA	STRUČNI STAV	RANIJI PODNESAK	PREDMET
323	350-01/15-06/**323**	23.04. 2015.	Franko Sočan	Prisoj 48 10 000 Zagreb	Zadržavanje predloženih izmjena članka 45., izuzev - u stavku 4, termin "*jakost električnog polja (E)* " definirati kao "***kumulativna*** *jakost električnog polja (E)* "; - u stavku 6, rečenicu **"***Antenski prihvat ne može se postaviti ako bi njegovim djelovanjem jakost električnog polja ili ukupna gustoća toka snage porasli iznad vrijednosti navedenih u stavku 3. ovog članka.* " brojku 3. zamjeniti brojkom 4.				smještaj antenskih prihvata	**Primjedba se prihvaća.** Prijedlogom izmjena i dopuna plana odredbe članka 45. Odluke o donošenju GUP-a Sesveta izmjenjene su i dopunjene. Predložene korekcije se prihvaćaju.		izmjena odredbi za provođenje plana - čl.45
324	350-01/15-06/**324**	23.04. 2015.	Marijana Sočan - Kantoci	Prisoj 48 10 000 Zagreb	Zadržavanje predloženih izmjena članka 45., izuzev - u stavku 4, termin "*jakost električnog polja (E)* " definirati kao "***kumulativna*** *jakost električnog polja (E)* "; - u stavku 6, rečenicu **"***Antenski prihvat ne može se postaviti ako bi njegovim djelovanjem jakost električnog polja ili ukupna gustoća toka snage porasli iznad vrijednosti navedenih u stavku 3. ovog članka.* " brojku 3. zamjeniti brojkom 4.				smještaj antenskih prihvata	**Primjedba se prihvaća.** Prijedlogom izmjena i dopuna plana odredbe članka 45. Odluke o donošenju GUP-a Sesveta izmjenjene su i dopunjene. Predložene korekcije se prihvaćaju.		izmjena odredbi za provođenje plana - čl.45
325	350-01/15-06/**325**	23.04. 2015.	Dinka Krčević	Srebrnjak 131a 10 000 Zagreb	Zadržavanje predloženih izmjena članka 45., izuzev - u stavku 4, termin "*jakost električnog polja (E)* " definirati kao "***kumulativna*** *jakost električnog polja (E)* "; - u stavku 6, rečenicu **"***Antenski prihvat ne može se postaviti ako bi njegovim djelovanjem jakost električnog polja ili ukupna gustoća toka snage porasli iznad vrijednosti navedenih u stavku 3. ovog članka.* " brojku 3. zamjeniti brojkom 4.				smještaj antenskih prihvata	**Primjedba se prihvaća.** Prijedlogom izmjena i dopuna plana odredbe članka 45. Odluke o donošenju GUP-a Sesveta izmjenjene su i dopunjene. Predložene korekcije se prihvaćaju.		izmjena odredbi za provođenje plana - čl.45
326	350-01/15-06/**326**	23.04. 2015.	Marijan Pavin	Vrhovčev vijenac 89 10 000 Zagreb	Zadržavanje predloženih izmjena članka 45., izuzev - u stavku 4, termin "*jakost električnog polja (E)* " definirati kao "***kumulativna*** *jakost električnog polja (E)* "; - u stavku 6, rečenicu **"***Antenski prihvat ne može se postaviti ako bi njegovim djelovanjem jakost električnog polja ili ukupna gustoća toka snage porasli iznad vrijednosti navedenih u stavku 3. ovog članka.* " brojku 3. zamjeniti brojkom 4.				smještaj antenskih prihvata	**Primjedba se prihvaća.** Prijedlogom izmjena i dopuna plana odredbe članka 45. Odluke o donošenju GUP-a Sesveta izmjenjene su i dopunjene. Predložene korekcije se prihvaćaju.		izmjena odredbi za provođenje plana - čl.45
327	350-01/15-06/**327**	23.04. 2015.	Biserka Kuković	Pisarovinska 30 10 000 Zagreb	Zadržavanje predloženih izmjena članka 45., izuzev - u stavku 4, termin "*jakost električnog polja (E)* " definirati kao "***kumulativna*** *jakost električnog polja (E)* "; - u stavku 6, rečenicu **"***Antenski prihvat ne može se postaviti ako bi njegovim djelovanjem jakost električnog polja ili ukupna gustoća toka snage porasli iznad vrijednosti navedenih u stavku 3. ovog članka.* " brojku 3. zamjeniti brojkom 4.				smještaj antenskih prihvata	**Primjedba se prihvaća.** Prijedlogom izmjena i dopuna plana odredbe članka 45. Odluke o donošenju GUP-a Sesveta izmjenjene su i dopunjene. Predložene korekcije se prihvaćaju.		izmjena odredbi za provođenje plana - čl.45
328	350-01/15-06/**328**	23.04. 2015.	Davor Mazuran	Prisoj 34 10 000 Zagreb	Zadržavanje predloženih izmjena članka 45., izuzev - u stavku 4, termin "*jakost električnog polja (E)* " definirati kao "***kumulativna*** *jakost električnog polja (E)* "; - u stavku 6, rečenicu **"***Antenski prihvat ne može se postaviti ako bi njegovim djelovanjem jakost električnog polja ili ukupna gustoća toka snage porasli iznad vrijednosti navedenih u stavku 3. ovog članka.* " brojku 3. zamjeniti brojkom 4.				smještaj antenskih prihvata	**Primjedba se prihvaća.** Prijedlogom izmjena i dopuna plana odredbe članka 45. Odluke o donošenju GUP-a Sesveta izmjenjene su i dopunjene. Predložene korekcije se prihvaćaju.		izmjena odredbi za provođenje plana - čl.45

PONOVNA JAVNA RASPRAVA 09.04.2015. - 23.04.2015.

REDNI BROJ	KLASA	DATUM	PODNOSITELJ	ADRESA PODNOSITELJA	SAŽETAK PRIJEDLOGA	K.Č.BR.	K.O.	KARTA	NAPOMENA	STRUČNI STAV	RANIJI PODNESAK	PREDMET
329	350-01/15-06/**329**	23.04. 2015.	Hrvoje Bule	Salopekova 15 10 000 Zagreb	Zadržavanje predloženih izmjena članka 45., izuzev - u stavku 4, termin "*jakost električnog polja (E)* " definirati kao "***kumulativna*** *jakost električnog polja (E)* "; - u stavku 6, rečenicu **"***Antenski prihvat ne može se postaviti ako bi njegovim djelovanjem jakost električnog polja ili ukupna gustoća toka snage porasli iznad vrijednosti navedenih u stavku 3. ovog članka.* " brojku 3. zamjeniti brojkom 4.				smještaj antenskih prihvata	**Primjedba se prihvaća.** Prijedlogom izmjena i dopuna plana odredbe članka 45. Odluke o donošenju GUP-a Sesveta izmjenjene su i dopunjene. Predložene korekcije se prihvaćaju.		izmjena odredbi za provođenje plana - čl.45
330	350-01/15-06/**330**	23.04. 2015.	Ivan Kuković	Pisarovinska 30 10 000 Zagreb	Zadržavanje predloženih izmjena članka 45., izuzev - u stavku 4, termin "*jakost električnog polja (E)* " definirati kao "***kumulativna*** *jakost električnog polja (E)* "; - u stavku 6, rečenicu **"***Antenski prihvat ne može se postaviti ako bi njegovim djelovanjem jakost električnog polja ili ukupna gustoća toka snage porasli iznad vrijednosti navedenih u stavku 3. ovog članka.* " brojku 3. zamjeniti brojkom 4.				smještaj antenskih prihvata	**Primjedba se prihvaća.** Prijedlogom izmjena i dopuna plana odredbe članka 45. Odluke o donošenju GUP-a Sesveta izmjenjene su i dopunjene. Predložene korekcije se prihvaćaju.		izmjena odredbi za provođenje plana - čl.45
331	350-01/15-06/**331**	23.04. 2015.	Ana Gamilec Mažuran	Prisoj 34 10 000 Zagreb	Zadržavanje predloženih izmjena članka 45., izuzev - u stavku 4, termin "*jakost električnog polja (E)* " definirati kao "***kumulativna*** *jakost električnog polja (E)* "; - u stavku 6, rečenicu **"***Antenski prihvat ne može se postaviti ako bi njegovim djelovanjem jakost električnog polja ili ukupna gustoća toka snage porasli iznad vrijednosti navedenih u stavku 3. ovog članka.* " brojku 3. zamjeniti brojkom 4.				smještaj antenskih prihvata	**Primjedba se prihvaća.** Prijedlogom izmjena i dopuna plana odredbe članka 45. Odluke o donošenju GUP-a Sesveta izmjenjene su i dopunjene. Predložene korekcije se prihvaćaju.		izmjena odredbi za provođenje plana - čl.45
332	350-01/15-06/**332**	23.04. 2015.	Tomislav Maceković	Maceković 3 10 000 Zgareb	Zadržavanje predloženih izmjena članka 45., izuzev - u stavku 4, termin "*jakost električnog polja (E)* " definirati kao "***kumulativna*** *jakost električnog polja (E)* "; - u stavku 6, rečenicu **"***Antenski prihvat ne može se postaviti ako bi njegovim djelovanjem jakost električnog polja ili ukupna gustoća toka snage porasli iznad vrijednosti navedenih u stavku 3. ovog članka.* " brojku 3. zamjeniti brojkom 4.				smještaj antenskih prihvata	**Primjedba se prihvaća.** Prijedlogom izmjena i dopuna plana odredbe članka 45. Odluke o donošenju GUP-a Sesveta izmjenjene su i dopunjene. Predložene korekcije se prihvaćaju.		izmjena odredbi za provođenje plana - čl.45
333	350-01/15-06/**333**	23.04. 2015.	Ljubica Šunjić	Hegedušićeva 16 10 000 Zagreb	Zadržavanje predloženih izmjena članka 45., izuzev - u stavku 4, termin "*jakost električnog polja (E)* " definirati kao "***kumulativna*** *jakost električnog polja (E)* "; - u stavku 6, rečenicu **"***Antenski prihvat ne može se postaviti ako bi njegovim djelovanjem jakost električnog polja ili ukupna gustoća toka snage porasli iznad vrijednosti navedenih u stavku 3. ovog članka.* " brojku 3. zamjeniti brojkom 4.				smještaj antenskih prihvata	**Primjedba se prihvaća.** Prijedlogom izmjena i dopuna plana odredbe članka 45. Odluke o donošenju GUP-a Sesveta izmjenjene su i dopunjene. Predložene korekcije se prihvaćaju.		izmjena odredbi za provođenje plana - čl.45
334	350-01/15-06/**334**	23.04. 2015.	Branka Mažuran	Prisoj 34 10 000 Zagreb	Zadržavanje predloženih izmjena članka 45., izuzev - u stavku 4, termin "*jakost električnog polja (E)* " definirati kao "***kumulativna*** *jakost električnog polja (E)* "; - u stavku 6, rečenicu **"***Antenski prihvat ne može se postaviti ako bi njegovim djelovanjem jakost električnog polja ili ukupna gustoća toka snage porasli iznad vrijednosti navedenih u stavku 3. ovog članka.* " brojku 3. zamjeniti brojkom 4.				smještaj antenskih prihvata	**Primjedba se prihvaća.** Prijedlogom izmjena i dopuna plana odredbe članka 45. Odluke o donošenju GUP-a Sesveta izmjenjene su i dopunjene. Predložene korekcije se prihvaćaju.		izmjena odredbi za provođenje plana - čl.45

PONOVNA JAVNA RASPRAVA 09.04.2015. - 23.04.2015.

REDNI BROJ	KLASA	DATUM	PODNOSITELJ	ADRESA PODNOSITELJA	SAŽETAK PRIJEDLOGA	K.Č.BR.	K.O.	KARTA	NAPOMENA	STRUČNI STAV	RANIJI PODNESAK	PREDMET
335	350-01/15-06/**335**	23.04. 2015.	Gordana Černoš	Vrhovčev vijenac 89 10 000 Zagreb	Zadržavanje predloženih izmjena članka 45., izuzev - u stavku 4, termin "*jakost električnog polja (E)* " definirati kao "***kumulativna*** *jakost električnog polja (E)* "; - u stavku 6, rečenicu **"***Antenski prihvat ne može se postaviti ako bi njegovim djelovanjem jakost električnog polja ili ukupna gustoća toka snage porasli iznad vrijednosti navedenih u stavku 3. ovog članka.* " brojku 3. zamjeniti brojkom 4.				smještaj antenskih prihvata	**Primjedba se prihvaća.** Prijedlogom izmjena i dopuna plana odredbe članka 45. Odluke o donošenju GUP-a Sesveta izmjenjene su i dopunjene. Predložene korekcije se prihvaćaju.		izmjena odredbi za provođenje plana - čl.45
336	350-01/15-06/**336**	23.04. 2015.	Jasenka Borčić	Bukovačka cesta 66 10 000 Zagreb	Zadržavanje predloženih izmjena članka 45., izuzev - u stavku 4, termin "*jakost električnog polja (E)* " definirati kao "***kumulativna*** *jakost električnog polja (E)* "; - u stavku 6, rečenicu **"***Antenski prihvat ne može se postaviti ako bi njegovim djelovanjem jakost električnog polja ili ukupna gustoća toka snage porasli iznad vrijednosti navedenih u stavku 3. ovog članka.* " brojku 3. zamjeniti brojkom 4.				smještaj antenskih prihvata	**Primjedba se prihvaća.** Prijedlogom izmjena i dopuna plana odredbe članka 45. Odluke o donošenju GUP-a Sesveta izmjenjene su i dopunjene. Predložene korekcije se prihvaćaju.		izmjena odredbi za provođenje plana - čl.45
337	350-01/15-06/**337**	23.04. 2015.	Branimir Černoš	Vrhovčev vijenac 89 10 000 Zagreb	Zadržavanje predloženih izmjena članka 45., izuzev - u stavku 4, termin "*jakost električnog polja (E)* " definirati kao "***kumulativna*** *jakost električnog polja (E)* "; - u stavku 6, rečenicu **"***Antenski prihvat ne može se postaviti ako bi njegovim djelovanjem jakost električnog polja ili ukupna gustoća toka snage porasli iznad vrijednosti navedenih u stavku 3. ovog članka.* " brojku 3. zamjeniti brojkom 4.				smještaj antenskih prihvata	**Primjedba se prihvaća.** Prijedlogom izmjena i dopuna plana odredbe članka 45. Odluke o donošenju GUP-a Sesveta izmjenjene su i dopunjene. Predložene korekcije se prihvaćaju.		izmjena odredbi za provođenje plana - čl.45
338	350-01/15-06/**338**	23.04. 2015.	Darlibor Borčić	Bukovačka cesta 66 10 000 Zagreb	Zadržavanje predloženih izmjena članka 45., izuzev - u stavku 4, termin "*jakost električnog polja (E)* " definirati kao "***kumulativna*** *jakost električnog polja (E)* "; - u stavku 6, rečenicu **"***Antenski prihvat ne može se postaviti ako bi njegovim djelovanjem jakost električnog polja ili ukupna gustoća toka snage porasli iznad vrijednosti navedenih u stavku 3. ovog članka.* " brojku 3. zamjeniti brojkom 4.				smještaj antenskih prihvata	**Primjedba se prihvaća.** Prijedlogom izmjena i dopuna plana odredbe članka 45. Odluke o donošenju GUP-a Sesveta izmjenjene su i dopunjene. Predložene korekcije se prihvaćaju.		izmjena odredbi za provođenje plana - čl.45
339	350-01/15-06/**339**	23.04. 2015.	Višnja Pavin	Vrhovčev vijenac 89 10 000 Zagreb	Zadržavanje predloženih izmjena članka 45., izuzev - u stavku 4, termin "*jakost električnog polja (E)* " definirati kao "***kumulativna*** *jakost električnog polja (E)* "; - u stavku 6, rečenicu **"***Antenski prihvat ne može se postaviti ako bi njegovim djelovanjem jakost električnog polja ili ukupna gustoća toka snage porasli iznad vrijednosti navedenih u stavku 3. ovog članka.* " brojku 3. zamjeniti brojkom 4.				smještaj antenskih prihvata	**Primjedba se prihvaća.** Prijedlogom izmjena i dopuna plana odredbe članka 45. Odluke o donošenju GUP-a Sesveta izmjenjene su i dopunjene. Predložene korekcije se prihvaćaju.		izmjena odredbi za provođenje plana - čl.45
340	350-01/15-06/**340**	23.04. 2015.	Vladimir Hoić	Barutanski breg 26 10 000 Zagreb	Zadržavanje predloženih izmjena članka 45., izuzev - u stavku 4, termin "*jakost električnog polja (E)* " definirati kao "***kumulativna*** *jakost električnog polja (E)* "; - u stavku 6, rečenicu **"***Antenski prihvat ne može se postaviti ako bi njegovim djelovanjem jakost električnog polja ili ukupna gustoća toka snage porasli iznad vrijednosti navedenih u stavku 3. ovog članka.* " brojku 3. zamjeniti brojkom 4.				smještaj antenskih prihvata	**Primjedba se prihvaća.** Prijedlogom izmjena i dopuna plana odredbe članka 45. Odluke o donošenju GUP-a Sesveta izmjenjene su i dopunjene. Predložene korekcije se prihvaćaju.		izmjena odredbi za provođenje plana - čl.45

PONOVNA JAVNA RASPRAVA 09.04.2015. - 23.04.2015.

REDNI BROJ	KLASA	DATUM	PODNOSITELJ	ADRESA PODNOSITELJA	SAŽETAK PRIJEDLOGA	K.Č.BR.	K.O.	KARTA	NAPOMENA	STRUČNI STAV	RANIJI PODNESAK	PREDMET
341	350-01/15-06/**341**	23.04. 2015.	Dragutin Tepić	Vrhovčev vijenac 84 10 000 Zagreb	Zadržavanje predloženih izmjena članka 45., izuzev - u stavku 4, termin "*jakost električnog polja (E)* " definirati kao "***kumulativna*** *jakost električnog polja (E)* "; - u stavku 6, rečenicu **"***Antenski prihvat ne može se postaviti ako bi njegovim djelovanjem jakost električnog polja ili ukupna gustoća toka snage porasli iznad vrijednosti navedenih u stavku 3. ovog članka.* " brojku 3. zamjeniti brojkom 4.				smještaj antenskih prihvata	**Primjedba se prihvaća.** Prijedlogom izmjena i dopuna plana odredbe članka 45. Odluke o donošenju GUP-a Sesveta izmjenjene su i dopunjene. Predložene korekcije se prihvaćaju.		izmjena odredbi za provođenje plana - čl.45
342	350-01/15-06/**342**	23.04. 2015.	Štefanija Hoić	Barutanski breg 26 10 000 Zagreb	Zadržavanje predloženih izmjena članka 45., izuzev - u stavku 4, termin "*jakost električnog polja (E)* " definirati kao "***kumulativna*** *jakost električnog polja (E)* "; - u stavku 6, rečenicu **"***Antenski prihvat ne može se postaviti ako bi njegovim djelovanjem jakost električnog polja ili ukupna gustoća toka snage porasli iznad vrijednosti navedenih u stavku 3. ovog članka.* " brojku 3. zamjeniti brojkom 4.				smještaj antenskih prihvata	**Primjedba se prihvaća.** Prijedlogom izmjena i dopuna plana odredbe članka 45. Odluke o donošenju GUP-a Sesveta izmjenjene su i dopunjene. Predložene korekcije se prihvaćaju.		izmjena odredbi za provođenje plana - čl.45
343	350-01/15-06/**343**	23.04. 2015.	Dubravka Hoić	Barutanski breg 26 10 000 Zagreb	Zadržavanje predloženih izmjena članka 45., izuzev - u stavku 4, termin "*jakost električnog polja (E)* " definirati kao "***kumulativna*** *jakost električnog polja (E)* "; - u stavku 6, rečenicu **"***Antenski prihvat ne može se postaviti ako bi njegovim djelovanjem jakost električnog polja ili ukupna gustoća toka snage porasli iznad vrijednosti navedenih u stavku 3. ovog članka.* " brojku 3. zamjeniti brojkom 4.				smještaj antenskih prihvata	**Primjedba se prihvaća.** Prijedlogom izmjena i dopuna plana odredbe članka 45. Odluke o donošenju GUP-a Sesveta izmjenjene su i dopunjene. Predložene korekcije se prihvaćaju.		izmjena odredbi za provođenje plana - čl.45
344	350-01/15-06/**344**	23.04. 2015.	Damir Hoić	Barutanski breg 26 10 000 Zagreb	Zadržavanje predloženih izmjena članka 45., izuzev - u stavku 4, termin "*jakost električnog polja (E)* " definirati kao "***kumulativna*** *jakost električnog polja (E)* "; - u stavku 6, rečenicu **"***Antenski prihvat ne može se postaviti ako bi njegovim djelovanjem jakost električnog polja ili ukupna gustoća toka snage porasli iznad vrijednosti navedenih u stavku 3. ovog članka.* " brojku 3. zamjeniti brojkom 4.				smještaj antenskih prihvata	**Primjedba se prihvaća.** Prijedlogom izmjena i dopuna plana odredbe članka 45. Odluke o donošenju GUP-a Sesveta izmjenjene su i dopunjene. Predložene korekcije se prihvaćaju.		izmjena odredbi za provođenje plana - čl.45
345	350-01/15-06/**345**	23.04. 2015.	Krešimir Čavka	Prisoj 46 10 000 Zagreb	Zadržavanje predloženih izmjena članka 45., izuzev - u stavku 4, termin "*jakost električnog polja (E)* " definirati kao "***kumulativna*** *jakost električnog polja (E)* "; - u stavku 6, rečenicu **"***Antenski prihvat ne može se postaviti ako bi njegovim djelovanjem jakost električnog polja ili ukupna gustoća toka snage porasli iznad vrijednosti navedenih u stavku 3. ovog članka.* " brojku 3. zamjeniti brojkom 4.				smještaj antenskih prihvata	**Primjedba se prihvaća.** Prijedlogom izmjena i dopuna plana odredbe članka 45. Odluke o donošenju GUP-a Sesveta izmjenjene su i dopunjene. Predložene korekcije se prihvaćaju.		izmjena odredbi za provođenje plana - čl.45
346	350-01/15-06/**346**	23.04. 2015.	Nina Tuđman Vuković	Crvenog križa 33 10 000 Zagreb	Zadržavanje predloženih izmjena članka 45., izuzev - u stavku 4, termin "*jakost električnog polja (E)* " definirati kao "***kumulativna*** *jakost električnog polja (E)* "; - u stavku 6, rečenicu **"***Antenski prihvat ne može se postaviti ako bi njegovim djelovanjem jakost električnog polja ili ukupna gustoća toka snage porasli iznad vrijednosti navedenih u stavku 3. ovog članka.* " brojku 3. zamjeniti brojkom 4.				smještaj antenskih prihvata	**Primjedba se prihvaća.** Prijedlogom izmjena i dopuna plana odredbe članka 45. Odluke o donošenju GUP-a Sesveta izmjenjene su i dopunjene. Predložene korekcije se prihvaćaju.		izmjena odredbi za provođenje plana - čl.45

PONOVNA JAVNA RASPRAVA 09.04.2015. - 23.04.2015.

REDNI BROJ	KLASA	DATUM	PODNOSITELJ	ADRESA PODNOSITELJA	SAŽETAK PRIJEDLOGA	K.Č.BR.	K.O.	KARTA	NAPOMENA	STRUČNI STAV	RANIJI PODNESAK	PREDMET
347	350-01/15-06/**347**	23.04. 2015.	Igor Kaluđer	Črešnjevec 62 10 000 Zagreb	Zadržavanje predloženih izmjena članka 45., izuzev - u stavku 4, termin "*jakost električnog polja (E)* " definirati kao "***kumulativna*** *jakost električnog polja (E)* "; - u stavku 6, rečenicu **"***Antenski prihvat ne može se postaviti ako bi njegovim djelovanjem jakost električnog polja ili ukupna gustoća toka snage porasli iznad vrijednosti navedenih u stavku 3. ovog članka.* " brojku 3. zamjeniti brojkom 4.				smještaj antenskih prihvata	**Primjedba se prihvaća.** Prijedlogom izmjena i dopuna plana odredbe članka 45. Odluke o donošenju GUP-a Sesveta izmjenjene su i dopunjene. Predložene korekcije se prihvaćaju.		izmjena odredbi za provođenje plana - čl.45
348	350-01/15-06/**348**	23.04. 2015.	Lucija Šimunić	Svetice 25 10 000 Zagreb	Zadržavanje predloženih izmjena članka 45., izuzev - u stavku 4, termin "*jakost električnog polja (E)* " definirati kao "***kumulativna*** *jakost električnog polja (E)* "; - u stavku 6, rečenicu **"***Antenski prihvat ne može se postaviti ako bi njegovim djelovanjem jakost električnog polja ili ukupna gustoća toka snage porasli iznad vrijednosti navedenih u stavku 3. ovog članka.* " brojku 3. zamjeniti brojkom 4.				smještaj antenskih prihvata	**Primjedba se prihvaća.** Prijedlogom izmjena i dopuna plana odredbe članka 45. Odluke o donošenju GUP-a Sesveta izmjenjene su i dopunjene. Predložene korekcije se prihvaćaju.		izmjena odredbi za provođenje plana - čl.45
349	350-01/15-06/**349**	23.04. 2015.	Vedran Klemenčić	Prisoj 44 10 000 Zagreb	Zadržavanje predloženih izmjena članka 45., izuzev - u stavku 4, termin "*jakost električnog polja (E)* " definirati kao "***kumulativna*** *jakost električnog polja (E)* "; - u stavku 6, rečenicu **"***Antenski prihvat ne može se postaviti ako bi njegovim djelovanjem jakost električnog polja ili ukupna gustoća toka snage porasli iznad vrijednosti navedenih u stavku 3. ovog članka.* " brojku 3. zamjeniti brojkom 4.				smještaj antenskih prihvata	**Primjedba se prihvaća.** Prijedlogom izmjena i dopuna plana odredbe članka 45. Odluke o donošenju GUP-a Sesveta izmjenjene su i dopunjene. Predložene korekcije se prihvaćaju.		izmjena odredbi za provođenje plana - čl.45
350	350-01/15-06/**350**	23.04. 2015.	Ivan Mastnak - Car	Prisoj 10 10 000 Zagreb	Zadržavanje predloženih izmjena članka 45., izuzev - u stavku 4, termin "*jakost električnog polja (E)* " definirati kao "***kumulativna*** *jakost električnog polja (E)* "; - u stavku 6, rečenicu **"***Antenski prihvat ne može se postaviti ako bi njegovim djelovanjem jakost električnog polja ili ukupna gustoća toka snage porasli iznad vrijednosti navedenih u stavku 3. ovog članka.* " brojku 3. zamjeniti brojkom 4.				smještaj antenskih prihvata	**Primjedba se prihvaća.** Prijedlogom izmjena i dopuna plana odredbe članka 45. Odluke o donošenju GUP-a Sesveta izmjenjene su i dopunjene. Predložene korekcije se prihvaćaju.		izmjena odredbi za provođenje plana - čl.45
351	350-01/15-06/**351**	23.04. 2015.	Slaven Skenžić	Bukovačka cesta 113 10 000 Zagreb	Zadržavanje predloženih izmjena članka 45., izuzev - u stavku 4, termin "*jakost električnog polja (E)* " definirati kao "***kumulativna*** *jakost električnog polja (E)* "; - u stavku 6, rečenicu **"***Antenski prihvat ne može se postaviti ako bi njegovim djelovanjem jakost električnog polja ili ukupna gustoća toka snage porasli iznad vrijednosti navedenih u stavku 3. ovog članka.* " brojku 3. zamjeniti brojkom 4.				smještaj antenskih prihvata	**Primjedba se prihvaća.** Prijedlogom izmjena i dopuna plana odredbe članka 45. Odluke o donošenju GUP-a Sesveta izmjenjene su i dopunjene. Predložene korekcije se prihvaćaju.		izmjena odredbi za provođenje plana - čl.45
352	350-01/15-06/**352**	23.04. 2015.	Kornelija Mastnak - Car	Prisoj 10 10 000 Zagreb	Zadržavanje predloženih izmjena članka 45., izuzev - u stavku 4, termin "*jakost električnog polja (E)* " definirati kao "***kumulativna*** *jakost električnog polja (E)* "; - u stavku 6, rečenicu **"***Antenski prihvat ne može se postaviti ako bi njegovim djelovanjem jakost električnog polja ili ukupna gustoća toka snage porasli iznad vrijednosti navedenih u stavku 3. ovog članka.* " brojku 3. zamjeniti brojkom 4.				smještaj antenskih prihvata	**Primjedba se prihvaća.** Prijedlogom izmjena i dopuna plana odredbe članka 45. Odluke o donošenju GUP-a Sesveta izmjenjene su i dopunjene. Predložene korekcije se prihvaćaju.		izmjena odredbi za provođenje plana - čl.45

PONOVNA JAVNA RASPRAVA 09.04.2015. - 23.04.2015.

REDNI BROJ	KLASA	DATUM	PODNOSITELJ	ADRESA PODNOSITELJA	SAŽETAK PRIJEDLOGA	K.Č.BR.	K.O.	KARTA	NAPOMENA	STRUČNI STAV	RANIJI PODNESAK	PREDMET
353	350-01/15-06/**353**	23.04. 2015.	Ljiljana Skenžić	Bukovačka cesta 113 10 000 Zagreb	Zadržavanje predloženih izmjena članka 45., izuzev - u stavku 4, termin "*jakost električnog polja (E)* " definirati kao "***kumulativna*** *jakost električnog polja (E)* "; - u stavku 6, rečenicu **"***Antenski prihvat ne može se postaviti ako bi njegovim djelovanjem jakost električnog polja ili ukupna gustoća toka snage porasli iznad vrijednosti navedenih u stavku 3. ovog članka.* " brojku 3. zamjeniti brojkom 4.				smještaj antenskih prihvata	**Primjedba se prihvaća.** Prijedlogom izmjena i dopuna plana odredbe članka 45. Odluke o donošenju GUP-a Sesveta izmjenjene su i dopunjene. Predložene korekcije se prihvaćaju.		izmjena odredbi za provođenje plana - čl.45
354	350-01/15-06/**354**	23.04. 2015.	Krešimir Agbaba	Siječanjska 3 10 000 Zagreb	Zadržavanje predloženih izmjena članka 45., izuzev - u stavku 4, termin "*jakost električnog polja (E)* " definirati kao "***kumulativna*** *jakost električnog polja (E)* "; - u stavku 6, rečenicu **"***Antenski prihvat ne može se postaviti ako bi njegovim djelovanjem jakost električnog polja ili ukupna gustoća toka snage porasli iznad vrijednosti navedenih u stavku 3. ovog članka.* " brojku 3. zamjeniti brojkom 4.				smještaj antenskih prihvata	**Primjedba se prihvaća.** Prijedlogom izmjena i dopuna plana odredbe članka 45. Odluke o donošenju GUP-a Sesveta izmjenjene su i dopunjene. Predložene korekcije se prihvaćaju.		izmjena odredbi za provođenje plana - čl.45
355	350-01/15-06/**355**	23.04. 2015.	Gabriele Mažuran	Vranićeva 21 10 000 Zagreb	Zadržavanje predloženih izmjena članka 45., izuzev - u stavku 4, termin "*jakost električnog polja (E)* " definirati kao "***kumulativna*** *jakost električnog polja (E)* "; - u stavku 6, rečenicu **"***Antenski prihvat ne može se postaviti ako bi njegovim djelovanjem jakost električnog polja ili ukupna gustoća toka snage porasli iznad vrijednosti navedenih u stavku 3. ovog članka.* " brojku 3. zamjeniti brojkom 4.				smještaj antenskih prihvata	**Primjedba se prihvaća.** Prijedlogom izmjena i dopuna plana odredbe članka 45. Odluke o donošenju GUP-a Sesveta izmjenjene su i dopunjene. Predložene korekcije se prihvaćaju.		izmjena odredbi za provođenje plana - čl.45
356	350-01/15-06/**356**	23.04. 2015.	Bara Mažuran	Prisoj 16 10 000 Zagreb	Zadržavanje predloženih izmjena članka 45., izuzev - u stavku 4, termin "*jakost električnog polja (E)* " definirati kao "***kumulativna*** *jakost električnog polja (E)* "; - u stavku 6, rečenicu **"***Antenski prihvat ne može se postaviti ako bi njegovim djelovanjem jakost električnog polja ili ukupna gustoća toka snage porasli iznad vrijednosti navedenih u stavku 3. ovog članka.* " brojku 3. zamjeniti brojkom 4.				smještaj antenskih prihvata	**Primjedba se prihvaća.** Prijedlogom izmjena i dopuna plana odredbe članka 45. Odluke o donošenju GUP-a Sesveta izmjenjene su i dopunjene. Predložene korekcije se prihvaćaju.		izmjena odredbi za provođenje plana - čl.45
357	350-01/15-06/**357**	23.04. 2015.	Zlatko Bukić	Željeznička 71 10 361 Sesvetski Kraljevec	Zadržavanje predloženih izmjena članka 45., izuzev - u stavku 4, termin "*jakost električnog polja (E)* " definirati kao "***kumulativna*** *jakost električnog polja (E)* "; - u stavku 6, rečenicu **"***Antenski prihvat ne može se postaviti ako bi njegovim djelovanjem jakost električnog polja ili ukupna gustoća toka snage porasli iznad vrijednosti navedenih u stavku 3. ovog članka.* " brojku 3. zamjeniti brojkom 4.				smještaj antenskih prihvata	**Primjedba se prihvaća.** Prijedlogom izmjena i dopuna plana odredbe članka 45. Odluke o donošenju GUP-a Sesveta izmjenjene su i dopunjene. Predložene korekcije se prihvaćaju.		izmjena odredbi za provođenje plana - čl.45
358	350-01/15-06/**358**	23.04. 2015.	Radovan Prodanović	Bernarda Vukasa 17 10 000 Zagreb	Zadržavanje predloženih izmjena članka 45., izuzev - u stavku 4, termin "*jakost električnog polja (E)* " definirati kao "***kumulativna*** *jakost električnog polja (E)* "; - u stavku 6, rečenicu **"***Antenski prihvat ne može se postaviti ako bi njegovim djelovanjem jakost električnog polja ili ukupna gustoća toka snage porasli iznad vrijednosti navedenih u stavku 3. ovog članka.* " brojku 3. zamjeniti brojkom 4.				smještaj antenskih prihvata	**Primjedba se prihvaća.** Prijedlogom izmjena i dopuna plana odredbe članka 45. Odluke o donošenju GUP-a Sesveta izmjenjene su i dopunjene. Predložene korekcije se prihvaćaju.		izmjena odredbi za provođenje plana - čl.45

PONOVNA JAVNA RASPRAVA 09.04.2015. - 23.04.2015.

REDNI BROJ	KLASA	DATUM	PODNOSITELJ	ADRESA PODNOSITELJA	SAŽETAK PRIJEDLOGA	K.Č.BR.	K.O.	KARTA	NAPOMENA	STRUČNI STAV	RANIJI PODNESAK	PREDMET
359	350-01/15-06/**359**	23.04. 2015.	Tomislav Forjan	Augusta Piazze 9 10 000 Zagreb	Zadržavanje predloženih izmjena članka 45., izuzev - u stavku 4, termin "*jakost električnog polja (E)* " definirati kao "***kumulativna*** *jakost električnog polja (E)* "; - u stavku 6, rečenicu **"***Antenski prihvat ne može se postaviti ako bi njegovim djelovanjem jakost električnog polja ili ukupna gustoća toka snage porasli iznad vrijednosti navedenih u stavku 3. ovog članka.* " brojku 3. zamjeniti brojkom 4.				smještaj antenskih prihvata	**Primjedba se prihvaća.** Prijedlogom izmjena i dopuna plana odredbe članka 45. Odluke o donošenju GUP-a Sesveta izmjenjene su i dopunjene. Predložene korekcije se prihvaćaju.		izmjena odredbi za provođenje plana - čl.45
360	350-01/15-06/**360**	23.04. 2015.	Zoran Klarić	Ilovnjak 11 10 410 Velika Gorica	Zadržavanje predloženih izmjena članka 45., izuzev - u stavku 4, termin "*jakost električnog polja (E)* " definirati kao "***kumulativna*** *jakost električnog polja (E)* "; - u stavku 6, rečenicu **"***Antenski prihvat ne može se postaviti ako bi njegovim djelovanjem jakost električnog polja ili ukupna gustoća toka snage porasli iznad vrijednosti navedenih u stavku 3. ovog članka.* " brojku 3. zamjeniti brojkom 4.				smještaj antenskih prihvata	**Primjedba se prihvaća.** Prijedlogom izmjena i dopuna plana odredbe članka 45. Odluke o donošenju GUP-a Sesveta izmjenjene su i dopunjene. Predložene korekcije se prihvaćaju.		izmjena odredbi za provođenje plana - čl.45
361	350-01/15-06/**361**	23.04. 2015.	Vjekoslav Novosel	Trešnjevačka 35 10 431 Sveta Nedelja	Zadržavanje predloženih izmjena članka 45., izuzev - u stavku 4, termin "*jakost električnog polja (E)* " definirati kao "***kumulativna*** *jakost električnog polja (E)* "; - u stavku 6, rečenicu **"***Antenski prihvat ne može se postaviti ako bi njegovim djelovanjem jakost električnog polja ili ukupna gustoća toka snage porasli iznad vrijednosti navedenih u stavku 3. ovog članka.* " brojku 3. zamjeniti brojkom 4.				smještaj antenskih prihvata	**Primjedba se prihvaća.** Prijedlogom izmjena i dopuna plana odredbe članka 45. Odluke o donošenju GUP-a Sesveta izmjenjene su i dopunjene. Predložene korekcije se prihvaćaju.		izmjena odredbi za provođenje plana - čl.45
362	350-01/15-06/**362**	23.04. 2015.	Matija Maleš	Strojarska 10 10 000 Zagreb	Zadržavanje predloženih izmjena članka 45., izuzev - u stavku 4, termin "*jakost električnog polja (E)* " definirati kao "***kumulativna*** *jakost električnog polja (E)* "; - u stavku 6, rečenicu **"***Antenski prihvat ne može se postaviti ako bi njegovim djelovanjem jakost električnog polja ili ukupna gustoća toka snage porasli iznad vrijednosti navedenih u stavku 3. ovog članka.* " brojku 3. zamjeniti brojkom 4.				smještaj antenskih prihvata	**Primjedba se prihvaća.** Prijedlogom izmjena i dopuna plana odredbe članka 45. Odluke o donošenju GUP-a Sesveta izmjenjene su i dopunjene. Predložene korekcije se prihvaćaju.		izmjena odredbi za provođenje plana - čl.45
363	350-01/15-06/**363**	23.04. 2015.	Goran Pribanić	Listopadska 13 10 000 Zagreb	Zadržavanje predloženih izmjena članka 45., izuzev - u stavku 4, termin "*jakost električnog polja (E)* " definirati kao "***kumulativna*** *jakost električnog polja (E)* "; - u stavku 6, rečenicu **"***Antenski prihvat ne može se postaviti ako bi njegovim djelovanjem jakost električnog polja ili ukupna gustoća toka snage porasli iznad vrijednosti navedenih u stavku 3. ovog članka.* " brojku 3. zamjeniti brojkom 4.				smještaj antenskih prihvata	**Primjedba se prihvaća.** Prijedlogom izmjena i dopuna plana odredbe članka 45. Odluke o donošenju GUP-a Sesveta izmjenjene su i dopunjene. Predložene korekcije se prihvaćaju.		izmjena odredbi za provođenje plana - čl.45
364	350-01/15-06/**364**	23.04. 2015.	Tomislav Barac	B. Bernardija 8 10 000 Zagreb	Zadržavanje predloženih izmjena članka 45., izuzev - u stavku 4, termin "*jakost električnog polja (E)* " definirati kao "***kumulativna*** *jakost električnog polja (E)* "; - u stavku 6, rečenicu **"***Antenski prihvat ne može se postaviti ako bi njegovim djelovanjem jakost električnog polja ili ukupna gustoća toka snage porasli iznad vrijednosti navedenih u stavku 3. ovog članka.* " brojku 3. zamjeniti brojkom 4.				smještaj antenskih prihvata	**Primjedba se prihvaća.** Prijedlogom izmjena i dopuna plana odredbe članka 45. Odluke o donošenju GUP-a Sesveta izmjenjene su i dopunjene. Predložene korekcije se prihvaćaju.		izmjena odredbi za provođenje plana - čl.45

PONOVNA JAVNA RASPRAVA 09.04.2015. - 23.04.2015.

REDNI BROJ	KLASA	DATUM	PODNOSITELJ	ADRESA PODNOSITELJA	SAŽETAK PRIJEDLOGA	K.Č.BR.	K.O.	KARTA	NAPOMENA	STRUČNI STAV	RANIJI PODNESAK	PREDMET
365	350-01/15-06/**365**	23.04. 2015.	Marko Maranić	Kružna ulica 54 10 000 Zagreb	Zadržavanje predloženih izmjena članka 45., izuzev - u stavku 4, termin "*jakost električnog polja (E)* " definirati kao "***kumulativna*** *jakost električnog polja (E)* "; - u stavku 6, rečenicu **"***Antenski prihvat ne može se postaviti ako bi njegovim djelovanjem jakost električnog polja ili ukupna gustoća toka snage porasli iznad vrijednosti navedenih u stavku 3. ovog članka.* " brojku 3. zamjeniti brojkom 4.				smještaj antenskih prihvata	**Primjedba se prihvaća.** Prijedlogom izmjena i dopuna plana odredbe članka 45. Odluke o donošenju GUP-a Sesveta izmjenjene su i dopunjene. Predložene korekcije se prihvaćaju.		izmjena odredbi za provođenje plana - čl.45
366	350-01/15-06/**366**	23.04. 2015.	Tonče Dabić	Đakovečka 108a 10 000 Zagreb	Zadržavanje predloženih izmjena članka 45., izuzev - u stavku 4, termin "*jakost električnog polja (E)* " definirati kao "***kumulativna*** *jakost električnog polja (E)* "; - u stavku 6, rečenicu **"***Antenski prihvat ne može se postaviti ako bi njegovim djelovanjem jakost električnog polja ili ukupna gustoća toka snage porasli iznad vrijednosti navedenih u stavku 3. ovog članka.* " brojku 3. zamjeniti brojkom 4.				smještaj antenskih prihvata	**Primjedba se prihvaća.** Prijedlogom izmjena i dopuna plana odredbe članka 45. Odluke o donošenju GUP-a Sesveta izmjenjene su i dopunjene. Predložene korekcije se prihvaćaju.		izmjena odredbi za provođenje plana - čl.45
367	350-01/15-06/**367**	23.04. 2015.	Kristina Crnić	Palinovečka 19a 10 000 Zagreb	Zadržavanje predloženih izmjena članka 45., izuzev - u stavku 4, termin "*jakost električnog polja (E)* " definirati kao "***kumulativna*** *jakost električnog polja (E)* "; - u stavku 6, rečenicu **"***Antenski prihvat ne može se postaviti ako bi njegovim djelovanjem jakost električnog polja ili ukupna gustoća toka snage porasli iznad vrijednosti navedenih u stavku 3. ovog članka.* " brojku 3. zamjeniti brojkom 4.				smještaj antenskih prihvata	**Primjedba se prihvaća.** Prijedlogom izmjena i dopuna plana odredbe članka 45. Odluke o donošenju GUP-a Sesveta izmjenjene su i dopunjene. Predložene korekcije se prihvaćaju.		izmjena odredbi za provođenje plana - čl.45
368	350-01/15-06/**368**	23.04. 2015.	Adrijana Pašalić	Sokolovac 1 10 000 Zagreb	Zadržavanje predloženih izmjena članka 45., izuzev - u stavku 4, termin "*jakost električnog polja (E)* " definirati kao "***kumulativna*** *jakost električnog polja (E)* "; - u stavku 6, rečenicu **"***Antenski prihvat ne može se postaviti ako bi njegovim djelovanjem jakost električnog polja ili ukupna gustoća toka snage porasli iznad vrijednosti navedenih u stavku 3. ovog članka.* " brojku 3. zamjeniti brojkom 4.				smještaj antenskih prihvata	**Primjedba se prihvaća.** Prijedlogom izmjena i dopuna plana odredbe članka 45. Odluke o donošenju GUP-a Sesveta izmjenjene su i dopunjene. Predložene korekcije se prihvaćaju.		izmjena odredbi za provođenje plana - čl.45
369	350-01/15-06/**369**	23.04. 2015.	Ivica Drusany	Molvanska 1 10 000 Zagreb	Zadržavanje predloženih izmjena članka 45., izuzev - u stavku 4, termin "*jakost električnog polja (E)* " definirati kao "***kumulativna*** *jakost električnog polja (E)* "; - u stavku 6, rečenicu **"***Antenski prihvat ne može se postaviti ako bi njegovim djelovanjem jakost električnog polja ili ukupna gustoća toka snage porasli iznad vrijednosti navedenih u stavku 3. ovog članka.* " brojku 3. zamjeniti brojkom 4.				smještaj antenskih prihvata	**Primjedba se prihvaća.** Prijedlogom izmjena i dopuna plana odredbe članka 45. Odluke o donošenju GUP-a Sesveta izmjenjene su i dopunjene. Predložene korekcije se prihvaćaju.		izmjena odredbi za provođenje plana - čl.45
370	350-01/15-06/**370**	23.04. 2015.	Sebastian Bačani	Majstora Radovana 28 10 000 Zagreb	Zadržavanje predloženih izmjena članka 45., izuzev - u stavku 4, termin "*jakost električnog polja (E)* " definirati kao "***kumulativna*** *jakost električnog polja (E)* "; - u stavku 6, rečenicu **"***Antenski prihvat ne može se postaviti ako bi njegovim djelovanjem jakost električnog polja ili ukupna gustoća toka snage porasli iznad vrijednosti navedenih u stavku 3. ovog članka.* " brojku 3. zamjeniti brojkom 4.				smještaj antenskih prihvata	**Primjedba se prihvaća.** Prijedlogom izmjena i dopuna plana odredbe članka 45. Odluke o donošenju GUP-a Sesveta izmjenjene su i dopunjene. Predložene korekcije se prihvaćaju.		izmjena odredbi za provođenje plana - čl.45

PONOVNA JAVNA RASPRAVA 09.04.2015. - 23.04.2015.

REDNI BROJ	KLASA	DATUM	PODNOSITELJ	ADRESA PODNOSITELJA	SAŽETAK PRIJEDLOGA	K.Č.BR.	K.O.	KARTA	NAPOMENA	STRUČNI STAV	RANIJI PODNESAK	PREDMET
371	350-01/15-06/**371**	23.04. 2015.	Siniša Kovač	Rudeška 164 10 110 Zagreb	Zadržavanje predloženih izmjena članka 45., izuzev - u stavku 4, termin "*jakost električnog polja (E)* " definirati kao "***kumulativna*** *jakost električnog polja (E)* "; - u stavku 6, rečenicu **"***Antenski prihvat ne može se postaviti ako bi njegovim djelovanjem jakost električnog polja ili ukupna gustoća toka snage porasli iznad vrijednosti navedenih u stavku 3. ovog članka.* " brojku 3. zamjeniti brojkom 4.				smještaj antenskih prihvata	**Primjedba se prihvaća.** Prijedlogom izmjena i dopuna plana odredbe članka 45. Odluke o donošenju GUP-a Sesveta izmjenjene su i dopunjene. Predložene korekcije se prihvaćaju.		izmjena odredbi za provođenje plana - čl.45
372	350-01/15-06/**372**	23.04. 2015.	Jasna Sinković Andres	Rudeška cesta 91 10 000 Zagreb	Zadržavanje predloženih izmjena članka 45., izuzev - u stavku 4, termin "*jakost električnog polja (E)* " definirati kao "***kumulativna*** *jakost električnog polja (E)* "; - u stavku 6, rečenicu **"***Antenski prihvat ne može se postaviti ako bi njegovim djelovanjem jakost električnog polja ili ukupna gustoća toka snage porasli iznad vrijednosti navedenih u stavku 3. ovog članka.* " brojku 3. zamjeniti brojkom 4.				smještaj antenskih prihvata	**Primjedba se prihvaća.** Prijedlogom izmjena i dopuna plana odredbe članka 45. Odluke o donošenju GUP-a Sesveta izmjenjene su i dopunjene. Predložene korekcije se prihvaćaju.		izmjena odredbi za provođenje plana - čl.45
373	350-01/15-06/**373**	23.04. 2015.	Zlatan Blažević	Jakovina 13 10 000 Zagreb	Zadržavanje predloženih izmjena članka 45., izuzev - u stavku 4, termin "*jakost električnog polja (E)* " definirati kao "***kumulativna*** *jakost električnog polja (E)* "; - u stavku 6, rečenicu **"***Antenski prihvat ne može se postaviti ako bi njegovim djelovanjem jakost električnog polja ili ukupna gustoća toka snage porasli iznad vrijednosti navedenih u stavku 3. ovog članka.* " brojku 3. zamjeniti brojkom 4.				smještaj antenskih prihvata	**Primjedba se prihvaća.** Prijedlogom izmjena i dopuna plana odredbe članka 45. Odluke o donošenju GUP-a Sesveta izmjenjene su i dopunjene. Predložene korekcije se prihvaćaju.		izmjena odredbi za provođenje plana - čl.45
374	350-01/15-06/**374**	23.04. 2015.	Dinko Ćurilović	Gajščak 53 10 000 Zagreb	Zadržavanje predloženih izmjena članka 45., izuzev - u stavku 4, termin "*jakost električnog polja (E)* " definirati kao "***kumulativna*** *jakost električnog polja (E)* "; - u stavku 6, rečenicu **"***Antenski prihvat ne može se postaviti ako bi njegovim djelovanjem jakost električnog polja ili ukupna gustoća toka snage porasli iznad vrijednosti navedenih u stavku 3. ovog članka.* " brojku 3. zamjeniti brojkom 4.				smještaj antenskih prihvata	**Primjedba se prihvaća.** Prijedlogom izmjena i dopuna plana odredbe članka 45. Odluke o donošenju GUP-a Sesveta izmjenjene su i dopunjene. Predložene korekcije se prihvaćaju.		izmjena odredbi za provođenje plana - čl.45
375	350-01/15-06/**375**	23.04. 2015.	Branko Grozaj	Barčev trg 14 10 000 Zagreb	Zadržavanje predloženih izmjena članka 45., izuzev - u stavku 4, termin "*jakost električnog polja (E)* " definirati kao "***kumulativna*** *jakost električnog polja (E)* "; - u stavku 6, rečenicu **"***Antenski prihvat ne može se postaviti ako bi njegovim djelovanjem jakost električnog polja ili ukupna gustoća toka snage porasli iznad vrijednosti navedenih u stavku 3. ovog članka.* " brojku 3. zamjeniti brojkom 4.				smještaj antenskih prihvata	**Primjedba se prihvaća.** Prijedlogom izmjena i dopuna plana odredbe članka 45. Odluke o donošenju GUP-a Sesveta izmjenjene su i dopunjene. Predložene korekcije se prihvaćaju.		izmjena odredbi za provođenje plana - čl.45
376	350-01/15-06/**376**	23.04. 2015.	Nikolina Marjanović	Kuzminečka 16 10 000 Zagreb	Zadržavanje predloženih izmjena članka 45., izuzev - u stavku 4, termin "*jakost električnog polja (E)* " definirati kao "***kumulativna*** *jakost električnog polja (E)* "; - u stavku 6, rečenicu **"***Antenski prihvat ne može se postaviti ako bi njegovim djelovanjem jakost električnog polja ili ukupna gustoća toka snage porasli iznad vrijednosti navedenih u stavku 3. ovog članka.* " brojku 3. zamjeniti brojkom 4.				smještaj antenskih prihvata	**Primjedba se prihvaća.** Prijedlogom izmjena i dopuna plana odredbe članka 45. Odluke o donošenju GUP-a Sesveta izmjenjene su i dopunjene. Predložene korekcije se prihvaćaju.		izmjena odredbi za provođenje plana - čl.45

PONOVNA JAVNA RASPRAVA 09.04.2015. - 23.04.2015.

REDNI BROJ	KLASA	DATUM	PODNOSITELJ	ADRESA PODNOSITELJA	SAŽETAK PRIJEDLOGA	K.Č.BR.	K.O.	KARTA	NAPOMENA	STRUČNI STAV	RANIJI PODNESAK	PREDMET
377	350-01/15-06/**377**	23.04. 2015.	Mladen Stefanović	Palinovečka 19k 10 000 Zagreb	Zadržavanje predloženih izmjena članka 45., izuzev - u stavku 4, termin "*jakost električnog polja (E)* " definirati kao "***kumulativna*** *jakost električnog polja (E)* "; - u stavku 6, rečenicu **"***Antenski prihvat ne može se postaviti ako bi njegovim djelovanjem jakost električnog polja ili ukupna gustoća toka snage porasli iznad vrijednosti navedenih u stavku 3. ovog članka.* " brojku 3. zamjeniti brojkom 4.				smještaj antenskih prihvata	**Primjedba se prihvaća.** Prijedlogom izmjena i dopuna plana odredbe članka 45. Odluke o donošenju GUP-a Sesveta izmjenjene su i dopunjene. Predložene korekcije se prihvaćaju.		izmjena odredbi za provođenje plana - čl.45
378	350-01/15-06/**378**	23.04. 2015.	Damir Salantić	Prisavlje 8 10 000 Zagreb	Zadržavanje predloženih izmjena članka 45., izuzev - u stavku 4, termin "*jakost električnog polja (E)* " definirati kao "***kumulativna*** *jakost električnog polja (E)* "; - u stavku 6, rečenicu **"***Antenski prihvat ne može se postaviti ako bi njegovim djelovanjem jakost električnog polja ili ukupna gustoća toka snage porasli iznad vrijednosti navedenih u stavku 3. ovog članka.* " brojku 3. zamjeniti brojkom 4.				smještaj antenskih prihvata	**Primjedba se prihvaća.** Prijedlogom izmjena i dopuna plana odredbe članka 45. Odluke o donošenju GUP-a Sesveta izmjenjene su i dopunjene. Predložene korekcije se prihvaćaju.		izmjena odredbi za provođenje plana - čl.45
379	350-01/15-06/**379**	23.04. 2015.	Boris Gaćina	Grada Chicaga 1 10 000 Zagreb	Zadržavanje predloženih izmjena članka 45., izuzev - u stavku 4, termin "*jakost električnog polja (E)* " definirati kao "***kumulativna*** *jakost električnog polja (E)* "; - u stavku 6, rečenicu **"***Antenski prihvat ne može se postaviti ako bi njegovim djelovanjem jakost električnog polja ili ukupna gustoća toka snage porasli iznad vrijednosti navedenih u stavku 3. ovog članka.* " brojku 3. zamjeniti brojkom 4.				smještaj antenskih prihvata	**Primjedba se prihvaća.** Prijedlogom izmjena i dopuna plana odredbe članka 45. Odluke o donošenju GUP-a Sesveta izmjenjene su i dopunjene. Predložene korekcije se prihvaćaju.		izmjena odredbi za provođenje plana - čl.45
380	350-01/15-06/**380**	23.04. 2015.	Hrvoje Kalinovčić	Braće Domany 6 10 000 Zagreb	Zadržavanje predloženih izmjena članka 45., izuzev - u stavku 4, termin "*jakost električnog polja (E)* " definirati kao "***kumulativna*** *jakost električnog polja (E)* "; - u stavku 6, rečenicu **"***Antenski prihvat ne može se postaviti ako bi njegovim djelovanjem jakost električnog polja ili ukupna gustoća toka snage porasli iznad vrijednosti navedenih u stavku 3. ovog članka.* " brojku 3. zamjeniti brojkom 4.				smještaj antenskih prihvata	**Primjedba se prihvaća.** Prijedlogom izmjena i dopuna plana odredbe članka 45. Odluke o donošenju GUP-a Sesveta izmjenjene su i dopunjene. Predložene korekcije se prihvaćaju.		izmjena odredbi za provođenje plana - čl.45
381	350-01/15-06/**381**	23.04. 2015.	Goran Vrbanić	Starogradska 148 Koprivnica	Zadržavanje predloženih izmjena članka 45., izuzev - u stavku 4, termin "*jakost električnog polja (E)* " definirati kao "***kumulativna*** *jakost električnog polja (E)* "; - u stavku 6, rečenicu **"***Antenski prihvat ne može se postaviti ako bi njegovim djelovanjem jakost električnog polja ili ukupna gustoća toka snage porasli iznad vrijednosti navedenih u stavku 3. ovog članka.* " brojku 3. zamjeniti brojkom 4.				smještaj antenskih prihvata	**Primjedba se prihvaća.** Prijedlogom izmjena i dopuna plana odredbe članka 45. Odluke o donošenju GUP-a Sesveta izmjenjene su i dopunjene. Predložene korekcije se prihvaćaju.		izmjena odredbi za provođenje plana - čl.45
382	350-01/15-06/**382**	23.04. 2015.	Mihaela Mataković	Sukošanska 21 10 000 Zagreb	Zadržavanje predloženih izmjena članka 45., izuzev - u stavku 4, termin "*jakost električnog polja (E)* " definirati kao "***kumulativna*** *jakost električnog polja (E)* "; - u stavku 6, rečenicu **"***Antenski prihvat ne može se postaviti ako bi njegovim djelovanjem jakost električnog polja ili ukupna gustoća toka snage porasli iznad vrijednosti navedenih u stavku 3. ovog članka.* " brojku 3. zamjeniti brojkom 4.				smještaj antenskih prihvata	**Primjedba se prihvaća.** Prijedlogom izmjena i dopuna plana odredbe članka 45. Odluke o donošenju GUP-a Sesveta izmjenjene su i dopunjene. Predložene korekcije se prihvaćaju.		izmjena odredbi za provođenje plana - čl.45

PONOVNA JAVNA RASPRAVA 09.04.2015. - 23.04.2015.

REDNI BROJ	KLASA	DATUM	PODNOSITELJ	ADRESA PODNOSITELJA	SAŽETAK PRIJEDLOGA	K.Č.BR.	K.O.	KARTA	NAPOMENA	STRUČNI STAV	RANIJI PODNESAK	PREDMET
383	350-01/15-06/**383**	23.04. 2015.	Blaženka Preradović	Antuna Stipančića 18 10 000 Zagreb	Zadržavanje predloženih izmjena članka 45., izuzev - u stavku 4, termin "*jakost električnog polja (E)* " definirati kao "***kumulativna*** *jakost električnog polja (E)* "; - u stavku 6, rečenicu **"***Antenski prihvat ne može se postaviti ako bi njegovim djelovanjem jakost električnog polja ili ukupna gustoća toka snage porasli iznad vrijednosti navedenih u stavku 3. ovog članka.* " brojku 3. zamjeniti brojkom 4.				smještaj antenskih prihvata	**Primjedba se prihvaća.** Prijedlogom izmjena i dopuna plana odredbe članka 45. Odluke o donošenju GUP-a Sesveta izmjenjene su i dopunjene. Predložene korekcije se prihvaćaju.		izmjena odredbi za provođenje plana - čl.45
384	350-01/15-06/**384**	23.04. 2015.	Tomislav Balja	Sv. Mateja 49 10 000 Zagreba	Zadržavanje predloženih izmjena članka 45., izuzev - u stavku 4, termin "*jakost električnog polja (E)* " definirati kao "***kumulativna*** *jakost električnog polja (E)* "; - u stavku 6, rečenicu **"***Antenski prihvat ne može se postaviti ako bi njegovim djelovanjem jakost električnog polja ili ukupna gustoća toka snage porasli iznad vrijednosti navedenih u stavku 3. ovog članka.* " brojku 3. zamjeniti brojkom 4.				smještaj antenskih prihvata	**Primjedba se prihvaća.** Prijedlogom izmjena i dopuna plana odredbe članka 45. Odluke o donošenju GUP-a Sesveta izmjenjene su i dopunjene. Predložene korekcije se prihvaćaju.		izmjena odredbi za provođenje plana - čl.45
385	350-01/15-06/**385**	23.04. 2015.	Damir Auranac	V. Varićaka 14 10 000 Zagreb	Zadržavanje predloženih izmjena članka 45., izuzev - u stavku 4, termin "*jakost električnog polja (E)* " definirati kao "***kumulativna*** *jakost električnog polja (E)* "; - u stavku 6, rečenicu **"***Antenski prihvat ne može se postaviti ako bi njegovim djelovanjem jakost električnog polja ili ukupna gustoća toka snage porasli iznad vrijednosti navedenih u stavku 3. ovog članka.* " brojku 3. zamjeniti brojkom 4.				smještaj antenskih prihvata	**Primjedba se prihvaća.** Prijedlogom izmjena i dopuna plana odredbe članka 45. Odluke o donošenju GUP-a Sesveta izmjenjene su i dopunjene. Predložene korekcije se prihvaćaju.		izmjena odredbi za provođenje plana - čl.45
386	350-01/15-06/**386**	23.04. 2015.	Boris Kukec	VI Podrbrežje 9 10 000 Zagreb	Zadržavanje predloženih izmjena članka 45., izuzev - u stavku 4, termin "*jakost električnog polja (E)* " definirati kao "***kumulativna*** *jakost električnog polja (E)* "; - u stavku 6, rečenicu **"***Antenski prihvat ne može se postaviti ako bi njegovim djelovanjem jakost električnog polja ili ukupna gustoća toka snage porasli iznad vrijednosti navedenih u stavku 3. ovog članka.* " brojku 3. zamjeniti brojkom 4.				smještaj antenskih prihvata	**Primjedba se prihvaća.** Prijedlogom izmjena i dopuna plana odredbe članka 45. Odluke o donošenju GUP-a Sesveta izmjenjene su i dopunjene. Predložene korekcije se prihvaćaju.		izmjena odredbi za provođenje plana - čl.45
387	350-01/15-06/**387**	23.04. 2015.	Ksenija Rezo	Rudeška cestab 158 10 000 Zagreb	Zadržavanje predloženih izmjena članka 45., izuzev - u stavku 4, termin "*jakost električnog polja (E)* " definirati kao "***kumulativna*** *jakost električnog polja (E)* "; - u stavku 6, rečenicu **"***Antenski prihvat ne može se postaviti ako bi njegovim djelovanjem jakost električnog polja ili ukupna gustoća toka snage porasli iznad vrijednosti navedenih u stavku 3. ovog članka.* " brojku 3. zamjeniti brojkom 4.				smještaj antenskih prihvata	**Primjedba se prihvaća.** Prijedlogom izmjena i dopuna plana odredbe članka 45. Odluke o donošenju GUP-a Sesveta izmjenjene su i dopunjene. Predložene korekcije se prihvaćaju.		izmjena odredbi za provođenje plana - čl.45
388	350-01/15-06/**388**	23.04. 2015.	Dario Grgurić	Prijedorska 31 10 000 Zagreb	Zadržavanje predloženih izmjena članka 45., izuzev - u stavku 4, termin "*jakost električnog polja (E)* " definirati kao "***kumulativna*** *jakost električnog polja (E)* "; - u stavku 6, rečenicu **"***Antenski prihvat ne može se postaviti ako bi njegovim djelovanjem jakost električnog polja ili ukupna gustoća toka snage porasli iznad vrijednosti navedenih u stavku 3. ovog članka.* " brojku 3. zamjeniti brojkom 4.				smještaj antenskih prihvata	**Primjedba se prihvaća.** Prijedlogom izmjena i dopuna plana odredbe članka 45. Odluke o donošenju GUP-a Sesveta izmjenjene su i dopunjene. Predložene korekcije se prihvaćaju.		izmjena odredbi za provođenje plana - čl.45

PONOVNA JAVNA RASPRAVA 09.04.2015. - 23.04.2015.

REDNI BROJ	KLASA	DATUM	PODNOSITELJ	ADRESA PODNOSITELJA	SAŽETAK PRIJEDLOGA	K.Č.BR.	K.O.	KARTA	NAPOMENA	STRUČNI STAV	RANIJI PODNESAK	PREDMET
389	350-01/15-06/**389**	23.04. 2015.	Žaklina Hranilović	Pleška 103 10 410 Velika Gorica	Zadržavanje predloženih izmjena članka 45., izuzev - u stavku 4, termin "*jakost električnog polja (E)* " definirati kao "***kumulativna*** *jakost električnog polja (E)* "; - u stavku 6, rečenicu **"***Antenski prihvat ne može se postaviti ako bi njegovim djelovanjem jakost električnog polja ili ukupna gustoća toka snage porasli iznad vrijednosti navedenih u stavku 3. ovog članka.* " brojku 3. zamjeniti brojkom 4.				smještaj antenskih prihvata	**Primjedba se prihvaća.** Prijedlogom izmjena i dopuna plana odredbe članka 45. Odluke o donošenju GUP-a Sesveta izmjenjene su i dopunjene. Predložene korekcije se prihvaćaju.		izmjena odredbi za provođenje plana - čl.45
390	350-01/15-06/**390**	23.04. 2015.	Adam Heđi	Trpinjska ulica 5a 10 000 Zagreb	Zadržavanje predloženih izmjena članka 45., izuzev - u stavku 4, termin "*jakost električnog polja (E)* " definirati kao "***kumulativna*** *jakost električnog polja (E)* "; - u stavku 6, rečenicu **"***Antenski prihvat ne može se postaviti ako bi njegovim djelovanjem jakost električnog polja ili ukupna gustoća toka snage porasli iznad vrijednosti navedenih u stavku 3. ovog članka.* " brojku 3. zamjeniti brojkom 4.				smještaj antenskih prihvata	**Primjedba se prihvaća.** Prijedlogom izmjena i dopuna plana odredbe članka 45. Odluke o donošenju GUP-a Sesveta izmjenjene su i dopunjene. Predložene korekcije se prihvaćaju.		izmjena odredbi za provođenje plana - čl.45
391	350-01/15-06/**391**	23.04. 2015.	Branimir Ljubičić	Pakoštanka 3a 10 000 Zagreb	Zadržavanje predloženih izmjena članka 45., izuzev - u stavku 4, termin "*jakost električnog polja (E)* " definirati kao "***kumulativna*** *jakost električnog polja (E)* "; - u stavku 6, rečenicu **"***Antenski prihvat ne može se postaviti ako bi njegovim djelovanjem jakost električnog polja ili ukupna gustoća toka snage porasli iznad vrijednosti navedenih u stavku 3. ovog članka.* " brojku 3. zamjeniti brojkom 4.				smještaj antenskih prihvata	**Primjedba se prihvaća.** Prijedlogom izmjena i dopuna plana odredbe članka 45. Odluke o donošenju GUP-a Sesveta izmjenjene su i dopunjene. Predložene korekcije se prihvaćaju.		izmjena odredbi za provođenje plana - čl.45
392	350-01/15-06/**392**	23.04. 2015.	Željka Crnić	Braće Domany 8 10 000 Zagreb	Zadržavanje predloženih izmjena članka 45., izuzev - u stavku 4, termin "*jakost električnog polja (E)* " definirati kao "***kumulativna*** *jakost električnog polja (E)* "; - u stavku 6, rečenicu **"***Antenski prihvat ne može se postaviti ako bi njegovim djelovanjem jakost električnog polja ili ukupna gustoća toka snage porasli iznad vrijednosti navedenih u stavku 3. ovog članka.* " brojku 3. zamjeniti brojkom 4.				smještaj antenskih prihvata	**Primjedba se prihvaća.** Prijedlogom izmjena i dopuna plana odredbe članka 45. Odluke o donošenju GUP-a Sesveta izmjenjene su i dopunjene. Predložene korekcije se prihvaćaju.		izmjena odredbi za provođenje plana - čl.45
393	350-01/15-06/**393**	23.04. 2015.	Dijana Crnić	Palinovečka 19a 10 000 Zagreb	Zadržavanje predloženih izmjena članka 45., izuzev - u stavku 4, termin "*jakost električnog polja (E)* " definirati kao "***kumulativna*** *jakost električnog polja (E)* "; - u stavku 6, rečenicu **"***Antenski prihvat ne može se postaviti ako bi njegovim djelovanjem jakost električnog polja ili ukupna gustoća toka snage porasli iznad vrijednosti navedenih u stavku 3. ovog članka.* " brojku 3. zamjeniti brojkom 4.				smještaj antenskih prihvata	**Primjedba se prihvaća.** Prijedlogom izmjena i dopuna plana odredbe članka 45. Odluke o donošenju GUP-a Sesveta izmjenjene su i dopunjene. Predložene korekcije se prihvaćaju.		izmjena odredbi za provođenje plana - čl.45
394	350-01/15-06/**394**	23.04. 2015.	Damir Benišek	Zorkovačka 4 10 000 Zagreb	Zadržavanje predloženih izmjena članka 45., izuzev - u stavku 4, termin "*jakost električnog polja (E)* " definirati kao "***kumulativna*** *jakost električnog polja (E)* "; - u stavku 6, rečenicu **"***Antenski prihvat ne može se postaviti ako bi njegovim djelovanjem jakost električnog polja ili ukupna gustoća toka snage porasli iznad vrijednosti navedenih u stavku 3. ovog članka.* " brojku 3. zamjeniti brojkom 4.				smještaj antenskih prihvata	**Primjedba se prihvaća.** Prijedlogom izmjena i dopuna plana odredbe članka 45. Odluke o donošenju GUP-a Sesveta izmjenjene su i dopunjene. Predložene korekcije se prihvaćaju.		izmjena odredbi za provođenje plana - čl.45

PONOVNA JAVNA RASPRAVA 09.04.2015. - 23.04.2015.

REDNI BROJ	KLASA	DATUM	PODNOSITELJ	ADRESA PODNOSITELJA	SAŽETAK PRIJEDLOGA	K.Č.BR.	K.O.	KARTA	NAPOMENA	STRUČNI STAV	RANIJI PODNESAK	PREDMET
395	350-01/15-06/**395**	23.04. 2015.	Srna Čolić	Bukovačka 66 10 000 Zagreb	Zadržavanje predloženih izmjena članka 45., izuzev - u stavku 4, termin "*jakost električnog polja (E)* " definirati kao "***kumulativna*** *jakost električnog polja (E)* "; - u stavku 6, rečenicu **"***Antenski prihvat ne može se postaviti ako bi njegovim djelovanjem jakost električnog polja ili ukupna gustoća toka snage porasli iznad vrijednosti navedenih u stavku 3. ovog članka.* " brojku 3. zamjeniti brojkom 4.				smještaj antenskih prihvata	**Primjedba se prihvaća.** Prijedlogom izmjena i dopuna plana odredbe članka 45. Odluke o donošenju GUP-a Sesveta izmjenjene su i dopunjene. Predložene korekcije se prihvaćaju.		izmjena odredbi za provođenje plana - čl.45
396	350-01/15-06/**396**	23.04. 2015.	Dubravka Smolić Vlaić	Kalinovica 5 10 000 Zagreb	Zadržavanje predloženih izmjena članka 45., izuzev - u stavku 4, termin "*jakost električnog polja (E)* " definirati kao "***kumulativna*** *jakost električnog polja (E)* "; - u stavku 6, rečenicu **"***Antenski prihvat ne može se postaviti ako bi njegovim djelovanjem jakost električnog polja ili ukupna gustoća toka snage porasli iznad vrijednosti navedenih u stavku 3. ovog članka.* " brojku 3. zamjeniti brojkom 4.				smještaj antenskih prihvata	**Primjedba se prihvaća.** Prijedlogom izmjena i dopuna plana odredbe članka 45. Odluke o donošenju GUP-a Sesveta izmjenjene su i dopunjene. Predložene korekcije se prihvaćaju.		izmjena odredbi za provođenje plana - čl.45
397	350-01/15-06/**397**	23.04. 2015.	Tatjana Ozimec	Bukovačka 62 10 000 Zagreb	Zadržavanje predloženih izmjena članka 45., izuzev - u stavku 4, termin "*jakost električnog polja (E)* " definirati kao "***kumulativna*** *jakost električnog polja (E)* "; - u stavku 6, rečenicu **"***Antenski prihvat ne može se postaviti ako bi njegovim djelovanjem jakost električnog polja ili ukupna gustoća toka snage porasli iznad vrijednosti navedenih u stavku 3. ovog članka.* " brojku 3. zamjeniti brojkom 4.				smještaj antenskih prihvata	**Primjedba se prihvaća.** Prijedlogom izmjena i dopuna plana odredbe članka 45. Odluke o donošenju GUP-a Sesveta izmjenjene su i dopunjene. Predložene korekcije se prihvaćaju.		izmjena odredbi za provođenje plana - čl.45
398	350-01/15-06/**398**	23.04. 2015.	Nada Križnik	Pisarovinska 30 10 000 Zagreb	Zadržavanje predloženih izmjena članka 45., izuzev - u stavku 4, termin "*jakost električnog polja (E)* " definirati kao "***kumulativna*** *jakost električnog polja (E)* "; - u stavku 6, rečenicu **"***Antenski prihvat ne može se postaviti ako bi njegovim djelovanjem jakost električnog polja ili ukupna gustoća toka snage porasli iznad vrijednosti navedenih u stavku 3. ovog članka.* " brojku 3. zamjeniti brojkom 4.				smještaj antenskih prihvata	**Primjedba se prihvaća.** Prijedlogom izmjena i dopuna plana odredbe članka 45. Odluke o donošenju GUP-a Sesveta izmjenjene su i dopunjene. Predložene korekcije se prihvaćaju.		izmjena odredbi za provođenje plana - čl.45
399	350-01/15-06/**399**	23.04. 2015.	Ankica Dabić	Dankovečka 108a 10 000 Zagreb	Zadržavanje predloženih izmjena članka 45., izuzev - u stavku 4, termin "*jakost električnog polja (E)* " definirati kao "***kumulativna*** *jakost električnog polja (E)* "; - u stavku 6, rečenicu **"***Antenski prihvat ne može se postaviti ako bi njegovim djelovanjem jakost električnog polja ili ukupna gustoća toka snage porasli iznad vrijednosti navedenih u stavku 3. ovog članka.* " brojku 3. zamjeniti brojkom 4.				smještaj antenskih prihvata	**Primjedba se prihvaća.** Prijedlogom izmjena i dopuna plana odredbe članka 45. Odluke o donošenju GUP-a Sesveta izmjenjene su i dopunjene. Predložene korekcije se prihvaćaju.		izmjena odredbi za provođenje plana - čl.45
400	350-01/15-06/**400**	23.04. 2015.	Amir Bosno	Rujanska 19 10 000 Zagreb	Zadržavanje predloženih izmjena članka 45., izuzev - u stavku 4, termin "*jakost električnog polja (E)* " definirati kao "***kumulativna*** *jakost električnog polja (E)* "; - u stavku 6, rečenicu **"***Antenski prihvat ne može se postaviti ako bi njegovim djelovanjem jakost električnog polja ili ukupna gustoća toka snage porasli iznad vrijednosti navedenih u stavku 3. ovog članka.* " brojku 3. zamjeniti brojkom 4.				smještaj antenskih prihvata	**Primjedba se prihvaća.** Prijedlogom izmjena i dopuna plana odredbe članka 45. Odluke o donošenju GUP-a Sesveta izmjenjene su i dopunjene. Predložene korekcije se prihvaćaju.		izmjena odredbi za provođenje plana - čl.45

PONOVNA JAVNA RASPRAVA 09.04.2015. - 23.04.2015.

REDNI BROJ	KLASA	DATUM	PODNOSITELJ	ADRESA PODNOSITELJA	SAŽETAK PRIJEDLOGA	K.Č.BR.	K.O.	KARTA	NAPOMENA	STRUČNI STAV	RANIJI PODNESAK	PREDMET
401	350-01/15-06/**401**	23.04. 2015.	Hrvatska udruga za zaštitu od elektro-magnetskog zračenja	Palinovečka 19b 10 000 Zagreb	Zadržavanje predloženih izmjena članka 45., izuzev - u stavku 4, termin "*jakost električnog polja (E)* " definirati kao "***kumulativna** jakost električnog polja (E)* "; - u stavku 6, rečenicu "*Antenski prihvat ne može se postaviti ako bi njegovim djelovanjem jakost električnog polja ili ukupna gustoća toka snage porasli iznad vrijednosti navedenih u stavku 3. ovog članka.* " brojku 3. zamjeniti brojkom 4.				smještaj antenskih prihvata	**Primjedba se prihvaća.** Prijedlogom izmjena i dopuna plana odredbe članka 45. Odluke o donošenju GUP-a Sesveta izmjenjene su i dopunjene. Predložene korekcije se prihvaćaju.		izmjena odredbi za provođenje plana - čl.45
402	350-01/15-06/**402**	23.04. 2015.	Jasmina Blažić	Držićeva 81b 10 000 Zagreb	Zadržavanje predloženih izmjena članka 45., izuzev - u stavku 4, termin "*jakost električnog polja (E)* " definirati kao "***kumulativna** jakost električnog polja (E)* "; - u stavku 6, rečenicu "*Antenski prihvat ne može se postaviti ako bi njegovim djelovanjem jakost električnog polja ili ukupna gustoća toka snage porasli iznad vrijednosti navedenih u stavku 3. ovog članka.* " brojku 3. zamjeniti brojkom 4.				smještaj antenskih prihvata	**Primjedba se prihvaća.** Prijedlogom izmjena i dopuna plana odredbe članka 45. Odluke o donošenju GUP-a Sesveta izmjenjene su i dopunjene. Predložene korekcije se prihvaćaju.		izmjena odredbi za provođenje plana - čl.45
403	350-01/15-06/**403**	23.04. 2015.	Josip Kašnar	Gajeva 59 Glavnica Donja 10 363 Belovar	Prenamjena čestice iz zone (Z1) u mješovitu -pretežito stambenu namjenu (M1) i stavljanje van snage UPU Staro Brestje Delec, ili otkup dijela čestice koji je u zoni (Z1).	6469	Sesvete	ZG-28	UPU Staro Brestje Delec	**Primjedba se ne prihvaća.** Prema Generalnom urbanističkom planu Sesveta predmetna čestica smještena je u cijelosti unutar zone mješovite -pretežito stambene namjene (M1), no na prostoru za koji je predviđena razrada detaljnijim planom UPU Staro Brestje - Delec. Navedeni plan je u zakonom određenoj proceduri (Sl.gl.GZ 12/06) definirao potrebe za javnim zelenim površinama i preispitao njihove lokacije. Traženo je moguće provesti kroz izmjene i dopune UPU Staro Brestje - Delec. Rješavanje imovinsko-pravnih odnosa nije predmet GUP-a.		prenamjena javnih zelenih površina
404	350-01/15-06/**404**	23.04. 2015.	GRAD ZAGREB GRADSKA ČETVRT SESVETE Vijeće Gradske četvrti Sesvete	Trg Dragutina Domjanića 4	U prilogu se dostavljaju prijedlozi i primjedbe poduzeća Slaveks d.o.o. koje idu u pravcu omogućavanja ekonomske - tržne isplativosti gradnje na potezu linearnog urbaniteta Sesvete - zagrebačka, Bjelovarska, varaždinska, Dugoselska, kao i prijedlog ZGH Podružnice ZET-a za rješavanje intermodalnog čvora Sesvete, te molimo za daljnju stručnu obradu i valorizaciju: **1. Prijedlog SLAVEKS d.o.o.** (350-01/15-06/160) - traže se izmjene i dopune članka 64. u svrhu stimuliranja izgradnje stanova i poslovnih prostora za tržište: 1.1. korekcija odredbi koje se odnose na urbano pravilo **2.1. Središte Sesveta** - povećanje katnosti, izgrađenosti, max. dopuštenog GBP-a, koeficijent iskoristivosti, smanjiti potrebnu površinu građevinske čestice za jedan stan, stimulirati izgradnju podzemnih garaža na način da se podzemne etaže ne uračunavaju u ukupan GBP i Ki, dopustiti da se u prizemlju objekata grade stanovi ili da su poslovni prostori obvezni u 30% površine prizemlja.				* kao pod /160 središte Sesveta	**1.1. Primjedba se ne prihvaća.** Urbanim pravilom 2.1. Središte Sesveta određena su opća pravila i propisana je izrada urbanističkog plana uređenja kojim će se detaljnije odrediti "etažnosti za pojedine dijelove povijesnog središta, a u dopuštenom rasponu od jedne do najviše pet etaža odrediti urbanističkim planom uređenja". Ostali urbanistički parametri nisu definirani već ih je potrebno preispitati i odrediti detaljnijim planom.		izmjena odrednica urbanog pravila
404	350-01/15-06/**404**	23.04. 2015.	GRAD ZAGREB GRADSKA ČETVRT SESVETE Vijeće Gradske četvrti Sesvete		1.2. korekcija odredbi koje se odnose na urbano pravilo **2.2. Linearni potezi urbaniteta:** 1.2.1. u općim pravilima omogućiti gradnju stambenih, stambeno-poslovnih i poslovnih objekata, a prizemlja građevina ne moraju biti isključivo poslovne namjene, mogu biti i stambene, s tim da je ulični dio prizemlja u minimalno 30% površine poslovne namjene.				čl. 64	**1.2.1. Primjedba se djelomično prihvaća.** Opća pravila članka 64. u dijelu koji se odnosi na 2.2. Linearne poteze urbaniteta mijenjaju se na način da se omogući i realizacija stambenih prizemlja.		izmjena odrednica urbanog pravila

PONOVNA JAVNA RASPRAVA 09.04.2015. - 23.04.2015.

REDNI BROJ	KLASA	DATUM	PODNOSITELJ	ADRESA PODNOSITELJA	SAŽETAK PRIJEDLOGA	K.Č.BR.	K.O.	KARTA	NAPOMENA	STRUČNI STAV	RANIJI PODNESAK	PREDMET
404	350-01/15-06/**404**	23.04. 2015.	GRAD ZAGREB GRADSKA ČETVRT SESVETE Vijeće Gradske četvrti Sesvete		1.2.2. u detaljnim pravilima omogućiti gradnju i poluugrađenih objekata, najveća visina građevine podzemna etaža i 5 nadzemnih etaža, najmanju površinu građ.čestice smanjiti na 500m2, a 60m2 / 1 stan. Koeficijent iskoristivosti nadzemno povećati na 1,5, a najveći dozvoljeni GBP na 1200m2.				čl. 64	**2.2. Primjedba se djelomično prihvaća.** Opća pravila članka 64. u dijelu koji se odnosi na 2.2. Linearne poteze urbaniteta mijenjaju se na način da se omogući gradnja poluugrađenih objekata, a koeficijent iskoristivosti propisuje se nadzemno, kin=1,0.		izmjena odrednica urbanog pravila
404	350-01/15-06/**404**	23.04. 2015.	GRAD ZAGREB GRADSKA ČETVRT SESVETE Vijeće Gradske četvrti Sesvete		1.2.3. iznimno omogućiti gradnju isključivo stambenih objekata tako da prizemlja ne moraju biti poslovna za područje koje nije uz Varaždinsku, Zagrebačku i Bjelovarsku ulicu.	1830/1, 1830/2, 1830/3, 1830/4, 1831/2, 1831/3	Sesvete	ZG-29	čl. 64	**1.2.3. Primjedba se djelomično prihvaća.** Opća pravila članka 64. u dijelu koji se odnosi na 2.2. Linearne poteze urbaniteta mijenjaju se na način da se omogući i realizacija stambenih prizemlja.		izmjena odrednica urbanog pravila
404	350-01/15-06/**404**	23.04. 2015.	GRAD ZAGREB GRADSKA ČETVRT SESVETE Vijeće Gradske četvrti Sesvete		**2. Prijedlog ZGH d.o.o. Podružnica ZET** 20.04.2015. Autobusni terminal Sesvete je ključni prometni objekt za funkcioniranje javnog prijevoza na području Sesveta. Postojeći terminal je početno/krajnje/prolazno stajalište za 16 autobusnih linija i njegovi prostorni gabariti ne omogućuju prihvat dodatnih linija. Prema "Idejnom projektu organizacije integriranog prijevoza putnika" iz studenog 2014., okosnica javnog prijevoza je željeznička mreža, a kolodvor Sesvete bi imao rang regionalnog intermodalnog čvora na kojem bi uz autobusne linije ZET-a, svoje ishodište imalo i 9 linija drugih autobusnih prijevoznika. Slijedom navedenog potrebno je osigurati prostorne mogućnosti za izgradnju intermodalnog čvora na području sadašnjeg autobusnog i željezničkog terminala, a unutar zone obuhvata UPU Sljeme Sesvete sjeverno i južno od postojeće pruge.		Sesvete	ZG-29		**2. Primjedba se ne prihvaća.** Primjedbu nije potrebno prihvatiti jer je traženje sadržano u Nacrtu prijedloga Plana koji je bio u ponovnoj javnoj raspravi u razdoblju od 16. do 23.travnja 2015. godine. Prikazom Izmjena i dopuna Odluke o donošenju Generalnog urbanističkog plana Sesveta (Službeni glasnik 14/3, 17/06, 1/09 i 7/13), člankom 44., stavkom 2. je određeno da **Prometni terminal Sesvete,** koji obuhvaća željeznički i autobusni kolodvor, središnji je putnički terminal u kojem se stječu glavne linije javnoga putničkog prometnog sustava Sesveta (željeznički vlakovi daljinskog, regionalnog i gradsko-prigradskog prijevoza, autobusne linije prigradsko-gradskog prometa i taxi) i mjesto velikog broja putnika koji, ovisno o cilju i izvoru putovanja, mijenjaju prijevozna sredstva. Gradonačelnik grada Zagreba je 27.studenog 2014. donio Zaključak o imenovanju stručnih osoba za pripremu i provedbu „Masterplana prometnog sustava Grada Zagreba, Zagrebačke županije i Krapinsko-zagorske županije“.		promet
405	350-01/15-06/**405**	23.04. 2015.	IZ KNJIGE PRIMJEDBI Višnja Kljajić, dia, ured ovlaštenog arhitekta	Bjelovarska 3, 10 360 Sesvete	Pod općim pravilima u čl.64. Linearni potezi urbaniteta (2.2.) propisano je da prizemlja građevina trebaju biti isključivo poslovne namjene. Temeljem višegodišnje prakse na tom području mogu posvjedočiti da nema zainteresiranih korisnika toliko poslovnih prostora duž cijelog poteza (dugog više km) pa sam mišljenja da se ista odredba treba brisati. Pod detaljnim pravilima stoji i da prizemlja građevina mogu biti max. 30 cm uzdignuta od okolnog terena, što također smatram nepotrebnim, što zbog konfiguracije terena, što zbog postizanja privatnosti sadržaja u prizemlju. Predlažem brisanje.				čl. 64	**Primjedba se djelomično prihvaća.** U članku 64., u dijelu koji se odnosi na 2.2. Linearne poteze urbaniteta, Opća i detaljna pravila mijenjaju se na način da se omogućuje gradnja i stambenih prizemlja, te da se visina prizemlja u odnosu na okolni teren usklađuje s člankom 6. Odluke, a u skladu s traženjima primjedbi 350-01/15-06/2 i 350-01/15-06/69.		izmjena odrednica urbanog pravila
406	350-01/15-06/**406**	24.04. 2015.	Ročić Irena	Šiletići 20 10 360 Sesvete	Prenamjena iz poljoprivrednog zemljišta u građevinsko zemljište.	1753/1	Đurđekovec	(ZG-19)		**Primjedba nije predmet Plana.** Primjedbu nije moguće prihvatiti jer se predmetne čestice nalaze izvan obuhvata GUP-a Sesveta, odnosno predmetni prostor se uređuje Prostornim planom Grada Zagreba.		nije predmet Plana

PONOVNA JAVNA RASPRAVA 09.04.2015. - 23.04.2015.

REDNI BROJ	KLASA	DATUM	PODNOSITELJ	ADRESA PODNOSITELJA	SAŽETAK PRIJEDLOGA	K.Č.BR.	K.O.	KARTA	NAPOMENA	STRUČNI STAV	RANIJI PODNESAK	PREDMET
407	350-01/15-06/**407**	24.04. 2015.	Odvjetnik Miro Dragović	Tkalčićeva 71b 10 000 Zagreb	U ime Đurđice Kranjčec i Ankice Horvat traži se prenamjena čestice u mješovitu-pretežito stambenu namjenu (M1).	6391	Sesvete	ZG-28	UPU Staro Brestje Delec	**Primjedba se ne prihvaća.** Prema Generalnom urbanističkom planu Sesveta predmetna čestica smještena je svojim većim dijelom unutar zone mješovite -pretežito stambene namjene (M1), a manjim dijelom unutar koridora planiranog produžetka Branimirove ulice. Za navedeni prostor predviđena je razrada detaljnijim planom UPU Staro Brestje - Delec, koji je u zakonom određenoj proceduri (Sl.gl.GZ 12/06) definirao potrebe za javnim zelenim površinama i preispitao njihove lokacije. Prema navedenom detaljnijem planu predmetna čestica većim dijelom je smještena u zoni javne zelene površine - Z2 - zelenilo s rekreacijom koja se funkcionalno nadovezuje sa planiranim objektom osnovne škole. GUP-om Sesveta nije moguće prenamijeniti česticu jer je već obuhvaćena traženom namjenom, potrebno je inicirati izmjene i dopune UPU Staro Brestje Delec.		prenamjena javnih zelenih površina
408	350-01/15-06/**408**	24.04. 2015.	Ivana Hlušička Mikac	Otona Iveković 25 10 360 Sesvete	Prenamjena iz stambene namjene (S) u mješovitu - pretežito stambenu namjenu (M1) i omogućavanje GBP do 800m2 radi usklađenja građevinske dokumentacije za postojeće građevine.	6589/5	Sesvete	ZG-29		**Primjedba se ne prihvaća.** Predmetna čestica smještena je na području urbanog pravila 1.5. Uređenje i dogradnja prostora individualne gradnje, egzaktno definiranih urbanističkih parametara kojima se planira uređenje i izgradnja relativno niske gustoće, stoga povećanje GBP-a nije prihvatljivo.		promjena korištenja i namjene prostora
409	350-01/15-06/**409**	24.04. 2015.	Vesna Baudry	Kašinska cesta 13 10 360 Sesvete	Prenamjena iz javne i društvene namjene (D) u stambenu namjenu (S).	2668/4	Sesvete	ZG-38		**Primjedba se ne prihvaća.** Prema odrednicama iz Državnog pedagoškog standarda potrebno je postupno rasteretiti postojeće predškolske i školske kapacitete za što je potrebna izgradnja novih objekata, stoga se prenamjena ne smatra stručno prihvatljivom. Gradski ured za obrazovanje, kulturu i sport iskazao je mišljenje (Klasa 602-01/15-01/98, Ur.broj 251-10-43-15-2 od 21. svibnja 2015.) da ne podržava prijedlog promjene namjene te i nadalje iskazuje interes za predmetnu zonu.		prenamjena javne i društvene namjene
410	350-01/15-06/**410**	24.04. 2015.	Franjo Šelendić	Zagorska 8 10360 Sesvete	Ucrtati Zagorsku ulicu od kućnog broja 1-8, koja prelazi preko navedenih čestica a ne održava se od strane Zagrebačkih cesta, niti je asfaltirana jer nije ucrtana u grafički dio Plana, Kartografski prikaz 3.a Prometna mreža.	1348/2 1347/2 1345/7	Sesvete	ZG-29		**Primjedba se ne prihvaća.** GUP-om Sesveta (SGGZ 14/03, 17/06, 1/09 i 7/13) i pripadajućim kartografskim prikazom 3. PROMETNA I KOMUNALNA INFRASTRUKTURNA MREŽA - 3a Promet, predviđena je gradnja i uređenje osnovne ulične mreže, trgova i drugih nekategoriziranih ulica, tako da se osigura usklađen razvoj javnoga, pješačkog i biciklističkog prometa. Odlukom o donošenju GUP-a Sesveta, člankom 22.a omogućeno je da se na površinama svih namjena što su utvrđene planom mogu graditi ulice. Zagorska ulica nije sastavni dio osnovne ulične mreže određene GUP-om Sesveta, već je dio bruto zone mješovite-pretežito stambene namjene (M1). Predmetna cesta se u naravi koristi, ali nije evidentirana u katastru kao put, već kao čestice (oranica, livada, dvorište, neplodno tlo) u vlasništvu ili korištenju fizičkih ili pravnih osoba. Ucrtavanjem ulice u GUP Sesveta ne regulira se održavanje i status pojedine ulice. Navedeni problem potrebno je razrješiti s imovinsko-pravne strane. Zakonom o cestama (NN 84/11,22/13, 54/13 i 148/13) uređen je pravni status javnih i nerazvrstanih cesta, a gdje je rečeno da ja nerazvrstana cesta (Zagorska ulica, ako se regulira njen pravni status) javno dobro u općoj uporabi u vlasništvu jedinica lokalne samouprave na čijem se području nalazi, te se na njoj ne mogu stjecati stvarna prava, osim prava služnosti i prava građenja radi građenja građevina, sukladno odluci izvršnog tijela lokalne samouprave, pod uvjetom da ne ometaju odvijanje prometa i održavanje nerazvrstane ceste.	350-01/14-06/298	promet
411	350-01/15-06/**411**	24.04. 2015.	Marko i Mikelj Mazarekić	Kanarinska 29 10000 Zagreb	Prenamjena zone zaštitne zelene površine (Z) u zonu gospodarska namjena - poslovna (K) uz primjenu urbanog pravila (3.1.) Gospodarska zona Sesvete.	2589/1	Sesvete	ZG-29 ZG-39	Ljudevita Posavskog	**Primjedba se ne prihvaća. Primjedbu nije potrebno prihvatiti.** Predmetno traženje prihvaćeno je temeljem inicijativa i prijedloga za izmjenu plana iz 2009., 2012. i 2013. (klasa 350-01/13-004/131) te je uneseno u prijedlog plana za javnu raspravu 2014.	350-01/14-06/283	prenamjena zaštitnih zelenih površina
411	350-01/15-06/**411**	24.04. 2015.	Ivan Mazarekić	Frana Kršinića 10 000 Zagreb	Prenamjena zone zaštitne zelene površine (Z) u zonu gospodarska namjena - poslovna (K) uz primjenu urbanog pravila (3.1.) Gospodarska zona Sesvete.	2589/1	Sesvete	ZG-29 ZG-39	Ljudevita Posavskog	**Primjedba se ne prihvaća. Primjedbu nije potrebno prihvatiti.** Predmetno traženje prihvaćeno je temeljem inicijativa i prijedloga za izmjenu plana iz 2009., 2012. i 2013. (klasa 350-01/13-004/131) te je uneseno u prijedlog plana za javnu raspravu 2014.	350-01/14-06/283	prenamjena zaštitnih zelenih površina

PONOVNA JAVNA RASPRAVA 09.04.2015. - 23.04.2015.

REDNI BROJ	KLASA	DATUM	PODNOSITELJ	ADRESA PODNOSITELJA	SAŽETAK PRIJEDLOGA	K.Č.BR.	K.O.	KARTA	NAPOMENA	STRUČNI STAV	RANIJI PODNESAK	PREDMET
412	350-01/15-06/**412**	24.04. 2015.	Milka Trempetić	Dragutina Domjanića 2 Vugrovec Donji 10 360 Sesvete	Prenamjena u građevinsko zemljište.	5501	Sesvetski Kraljevec	ZG-40		**Primjedba nije predmet Plana.** Primjedbu nije moguće prihvatiti jer se predmetne čestice nalaze izvan obuhvata GUP-a Sesveta, odnosno predmetni prostor se uređuje Prostornim planom Grada Zagreba.		nije predmet Plana
413	350-01/15-06/**413**	24.04. 2015.	Ćurković Josip i drugi	Vrbovečka 17 A 10 360 Sesvete	1. Korekcija planiranog prometnog koridora -odnosno usklađenje sa postojećim putom na k.č.br. 1761/5 k.o. Sesvete	997/1, 997/2	Sesvete	ZG-29		**1. Primjedba se ne prihvaća.** GUP-om Sesveta (SGGZ 14/03, 17/06, 1/09 i 7/13) i pripadajućim kartografskim prikazom 3. PROMETNA I KOMUNALNA INFRASTRUKTURNA MREŽA - 3a Promet, predviđena je gradnja i uređenje osnovne ulične mreže, trgova i drugih nekategoriziranih ulica, tako da se osigura usklađen razvoj javnoga, pješačkog i biciklističkog prometa, kao i ostale infrastrukture (vodovoda, kanalizacije, elektroničke komunikacijske infrastrukture, plinovoda, elektroenergetskog razvoda, ...), te da se osiguraju uvjeti za afirmaciju postojeće i formiranje nove mreže javnih urbanih prostora. Predmetnom ulicom osigurava se kvalitetna razdioba prometnih tokova u funkciji rasterećenje središta Sesveta (dio vanjskog distributivnog prstena), sadržajno ravnomjerni razvoj , te urbani standard sukladan planiranoj izgradnji u prostoru. Realizacija predviđene prometnice, kategorije gradske ulice, nužnost je za prometno funkcioniranje Sesveta, a pri trasiranju se vodilo računa o građevinsko prometnim elementima trasiranja (raspored raskrižja, privozi raskrižjima,...) i da trasa prolazi rubno u odnosu na predmetne katastarske čestice. Raspored sa širinama pojedinih dijelova uličnog profila, a kao posljedica detaljnog tehničkog rješavanja definira se lokacijskim dozvolama, a time i konačan odnos koridora prema katastarskoj čestici.		promet
413	350-01/15-06/**413**	24.04. 2015.	Ćurković Josip i drugi	Vrbovečka 17 A 10 360 Sesvete	2. Prenamjena dijela zone sportsko-rekreacijske namjene-R i javnih zelenih površina - sesvetskih šuma-Z2 (potez uz prometnicu do turističko-ugostiteljske zone) u zonu stambene namjene -S jer je ekonomski isplativije realizirati prometnicu ako obostrano veže planiranu izgradnju.	997/1, 997/2	Sesvete	ZG-29	šuma Gajišće	**2. Primjedba se ne prihvaća.** Zona sporta i rekreacije (R) planirana je kao prijelazna zona u kojoj je moguća gradnja, a istovremeno kompatibilni sadržaj prema većim neizgrađenim prostorima posebno vrijedne šume Gajišće, koja se štiti planskim mjerama zaštite, čl. 75. GUP-a. Zaštita i očuvanje šuma i šumskog zemljišta, kao i očuvanje kontinuiteta i integriteta javnih zelenih površina, ciljevi su i programska polazišta ovih izmjena i dopuna GUP-a, pa se tražena prenamjena, pogotovo kat.č.br. 994, 995/1, 995/2 i 996/1 smatra stručno neprihvatljivom.		prenamjena sportsko-rekracijskih površina, prenamjena javnih zelenih površina
414	350-01/15-06/**414**	24.04. 2015.	Gordana Tagliaretti Moštak	Kašinska 133 10 360 Sesvete	Na javnom uvidu u razdoblju 9. -23. travnja 2015. na lokaciji Dragutina Domjanića 4 u Sesvetama, nije bio omogućen pristup internetu čime nije omogućena potpuna informiranost građana, te bi zbog bolje upućenosti građana takva nedostatak trebalo nadoknaditi produljenjem roka i otklanjanjem navedenog nedostatka.					**Primjedba nije predmet Plana.** Primjedba se ne odnosi na sadržaj GUP-a Sesveta već na okolnosti u proceduri javnog uvida.		nije predmet Plana
415	350-01/15-06/**415**	24.04. 2015.	IZ KNJIGE PRIMJEDBI Franjo Luković	Trg Dragutina Domjanića 4 10 360 Sesvete	"Pa kaj bude "otišla" i Gospodarska zona Sesvete-Sjever - da ne vjeruješ - tvornica Piramida u sred gospodarske zone bude mješovita (stambena) zona! Prilaz - nikakav, okolni uvjeti - jao, a valjda negdje treba i raditi? Ili ide uvoz Kineza i Afrikanaca kao novih stanovnika?"				UPU zona Rimski put * vidi / 57 i /67	**Primjedba se prihvaća.** Sadašnja zona mješovite-pretežito stambene namjene (M1) prenamijenjuje se u gospodarsku namjenu (G), kako je izvorno bila određena od 2003. do 2009. godine. Obveza izrade UPU zona Rimski put briše se, te se zona vraća unutar obuhvata UPU gospodarska zona Sesvete -sjever - sukladno važećem detaljnijem planu, te izvornom GUP-u Sesveta (Sl.gl.GZ 14/03 i 17/06).		promjena korištenja i namjene prostora

PONOVNA JAVNA RASPRAVA 09.04.2015. - 23.04.2015.

REDNI BROJ	KLASA	DATUM	PODNOSITELJ	ADRESA PODNOSITELJA	SAŽETAK PRIJEDLOGA	K.Č.BR.	K.O.	KARTA	NAPOMENA	STRUČNI STAV	RANIJI PODNESAK	PREDMET
416	350-01/15-06/**416**	24.04. 2015.	IZ KNJIGE PRIMJEDBI Ilija Balić	Stubička 18 10360 Sesvete	"Dokle će biti u prometnom planu izlaz iz Virovitičke na Starigradsku, a ništa se ne radi. Tako se planira već 40 godina. Dajte nađite neko drugo rješenje za izlaz na glavnu ulicu (Bjelovarsku - Sesvetsku) a pustite ljude da grade na vlastitim parcelama."		Sesvete	ZG-29	Gajišće	**Primjedba se ne prihvaća.** GUP-om Sesveta (SGGZ 14/03, 17/06, 1/09 i 7/13). GUP-om i pripadajućem kartografskom prikazu 3. PROMETNA I KOMUNALNA INFRASTRUKTURNA MREŽA - 3a Promet predviđena je gradnja i uređenje osnovne ulične mreže, trgova i drugih nekategoriziranih ulica, tako da se osigura usklađen razvoj javnoga, pješačkog i biciklističkog prometa, kao i ostale infrastrukture (vodovoda, kanalizacije, elektroničke komunikacijske infrastrukture, plinovoda, elektroenergetskog razvoda, ...), te osiguraju uvjeti za afirmaciju postojeće i formiranje nove mreže javnih urbanih prostora. GUP-om Sesveta su određeni prometni koridori izvorno u mjerilu 1:5000 na koje je preklopljena katastarska podloga u mjerilu 1:1000, ali je točnost i ograničenja izvornog mjerila ostala u pravilu nepromijenjena. GUP-om Sesveta je određeno da su širine koridora načelne, da građevinska čestica ulice može biti šira, odnosno uža od planiranog koridora ulice i da se na površinama svih namjena što su utvrđene Generalnim urbanističkim planom mogu graditi ulice . GUP-om je određena ukupna širina javno prometnih površina, a raspored sa širinama pojedinih dijelova uličnog profila, a kao posljedica detaljnog tehničkog rješavanja, definira se lokacijskim dozvolama. Prostorno-planska dokumentacija omogućava, a kroz postupak ishođenja lokacijske dozvole se utvrđuje neupitna mogućnosti realizacije svakog pojedinog koridora i njegova konačna funkcionalna širina. Dinamika realizacije nije predmet PLana.	350-01/14-06/**7**	promet
417	350-01/15-06/**417**	27.04. 2015.	Odvjetnica Zvjezdana Znidarčić - Begović	Ksaverska cesta 35 10 000 Zagreb	U ime DraženovićLuke traži se prenamjena iz zone javne zelene površine - javni park (Z1) u zonu stambene namjene (S), kojom bi se omogućilo i povezivanje slijepih ulica.	548, 549/1, 376/11, 376/12, 376/13, 376/14	Sesvete	ZG-28	park uz Branimirovu	**Primjedba se ne prihvaća.** Predmetne čestice dio su neizgrađenog prostora planiranog kao javna zelena površina - javni park s ciljem funkcionalnog odjeljivanja i zaštite dovršenog naselja Dubec od štetnog djelovanja visokonaponskog dalekovoda i planirane brze prometnice. Očuvanje kontinuiteta i integriteta javnih zelenih površina, jedan je od ciljeva i programskih polazišta ovih izmjena i dopuna GUP-a, pa se tražena prenamjena smatra stručno neprihvatljivom.		prenamjena javnih zelenih površina
418	350-01/15-06/**418**	27.04. 2015.	Stjepan Broz	Ulica Vinka Sedinića 51 Dumovec 10 361 Sesvetski Kraljevec	Prenamjena poljoprivrednog u građevinsko zemljište.	7664, 7665	Sesvetski Kraljevec	DS-31		**Primjedba nije predmet Plana.** Primjedbu nije moguće prihvatiti jer se predmetne čestice nalaze izvan obuhvata GUP-a Sesveta, odnosno predmetni prostor se uređuje Prostornim planom Grada Zagreba. Granice GUP-a Sesveta određene su planom višeg reda - Prostornim planom Grada Zagreba (PPGZ) te ih u ovoj proceduri nije moguće mijenjati.		nije predmet Plana
419	350-01/15-06/**419**	27.04. 2015.	Stjepan Broz	Ulica Vinka Sedinića 51 Dumovec 10 361 Sesvetski Kraljevec	Prenamjena poljoprivrednog u građevinsko zemljište.	7958	Sesvetski Kraljevec	DS-31		**Primjedba nije predmet Plana.** Primjedbu nije moguće prihvatiti jer se predmetne čestice nalaze izvan obuhvata GUP-a Sesveta, odnosno predmetni prostor se uređuje Prostornim planom Grada Zagreba. Granice GUP-a Sesveta određene su planom višeg reda - Prostornim planom Grada Zagreba (PPGZ) te ih u ovoj proceduri nije moguće mijenjati.		nije predmet Plana
420	350-01/15-06/**420**	27.04. 2015.	Štefica Žuljević	Ulica Vjenceslava Novaka 17/1 10 361 Sesvetski Kraljevec	Uvrštenje k.č.br.2528 i 2530 k.o. Sesvetski Kraljevec u obuhvat Gup-a Sesveta i prenamjena u stambenu namjenu (S).	2528, 2530	Sesvetski Kraljevec	DS-21	VAN ROKA ali isto kao /29	**Primjedba nije predmet Plana.** Granice GUP-a Sesveta određene su planom višeg reda - Prostornim planom Grada Zagreba (PPGZ) te ih u ovoj proceduri nije moguće mijenjati.		nije predmet Plana
421	350-01/15-06/**421**	27.04. 2015.	Odvjetnica Zvjezdana Znidarčić - Begović	Ksaverska cesta 35 10 000 Zagreb	U ime podnositelja Prvostolni Kaptol Zagrebački traži se prenamjena zaštitnih zelenih površina (Z) u zonu stambene namjene (S) jer nije opravdano planirati zaštitne zelene površine a sjeverno od postojećeg naselja se nalazi šuma.	od 1910 d	Sesvetski Kraljevec	DS-21		**Primjedba se ne prihvaća.** Veći dio predmetnih čestica (od k.č.br. 1910 do 1922, i od 19991 do 2010) obuhvaćen je zonom stambene namjene (S), a manji dio (od k.č.br. 1925 do 1937) , za koji nije formiran prometni pristup, se nalazi u zoni zaštitne zelene površine (Z) planiranoj s ciljem zaštite i očuvanja okoliša, zaštite ruba šuma i sprečavanja nekontroliranog širenja gradnje.		prenamjena zaštitnih zelenih površina

PONOVNA JAVNA RASPRAVA 09.04.2015. - 23.04.2015.

REDNI BROJ	KLASA	DATUM	PODNOSITELJ	ADRESA PODNOSITELJA	SAŽETAK PRIJEDLOGA	K.Č.BR.	K.O.	KARTA	NAPOMENA	STRUČNI STAV	RANIJI PODNESAK	PREDMET
422	350-01/15-06/**422**	27.04. 2015.	Hranilović Igor	Maksimirska cesta 110 10 000 Zagreb	Pomicanje granice DPU stambenog naselja Sopnica Jelkovec na način da obuhvati predmetnu česticu u cijelosti uz izmicanje planiranog koridora ulice Rimski put na južni dio katastarske čestice k.č.br. 3879, kako bi se povećala zona mješovite namjene (M) na sjevernom dijelu i tako omogućila bolja iskoristivost čestice.	3879	Sesvete	ZG-39	DPU Sopnica Jelkovec	**Primjedba se ne prihvaća.** GUP-om Sesveta (SGGZ 14/03, 17/06, 1/09 i 7/13) i pripadajućim kartografskim prikazom 3. PROMETNA I KOMUNALNA INFRASTRUKTURNA MREŽA - 3a Promet , predviđena je gradnja i uređenje osnovne ulične mreže, trgova i drugih nekategoriziranih ulica, tako da se osigura usklađen razvoj javnoga, pješačkog i biciklističkog prometa, kao i ostale infrastrukture (vodovoda, kanalizacije, elektroničke komunikacijske infrastrukture, plinovoda, elektroenergetskog razvoda, ...), te osiguraju uvjeti za afirmaciju postojeće i formiranje nove mreže javnih urbanih prostora. Predmetna ulica je stručno i javno verificirana u tijeku zakonom propisanog postupka provedbe urbanističko-arhitektonskog natječaja, a zatim i kroz postupak izrade i donošenja DPU-u (Detaljni plan uređenja stambenog naselja na lokaciji Sopnica-Jelkovec -SGGZ 22/03 i 9/07). Prilikom planiranja vodilo se računa o osiguranju zone smirenijeg prometa unutar naselja vođenja tranzita rubno u odnosu na promet u mirovanju, te o građevinsko-prometnim tehničkim elementima za realizaciju raskrižja sabirne ulice Rimski put i GUP-om kategorizirane gradske ulice unutarnje poveznice prostora i središta Sesveta sa Slavonskom avenijom, odnosno produženom Vukovarskom i zagrebačkom obilaznicom (autocestom). Prihvaćanjem predloženih izmjena doveli bi se u pitanje započeti upravno-pravni postupci.	350-01/14-006/304	promet
423	350-01/15-06/**423**	27.04. 2015.	Ruža Bačak	Sv. Ante 7 21 220 Trogir	Prenamjena u zonu javne i društvene namjene-socijalne (D2), kako bi se mogao graditi dom za starije i nemoćne osobe i izuzimanje predmetnih čestica iz obuhvata UPU Staro Brestje-Delec.	6389/6 6390/1	Sesvete	ZG-29	UPU Staro Brestje - Delec	**Primjedba se ne prihvaća. Primjedbu nije potrebno prihvatiti.** Predmetne čestice smještene su na prostoru mješovite -pretežito stambene namjene (M1), koji se uređuje detaljnijim planom UPU Staro Brestje - Delec, a koji je na snazi od srpnja 2006. (Službeni glasnik Grada Zagreba br. 12/06). Kako bi se omogućila gradnja doma za starije i nemoćne, na predmetni prostor prijedlogom izmjena i dopuna plana dodana je oznaka načelne lokacije za gradnju građevine javne i društvene namjene - socijalne (D2), a za realizaciju je potrebno provesti izmjenu i dopunu UPU Staro Brestje - Delec.	350-01/14-06/137	promjena korištenja i namjene prostora
424	350-01/15-06/**424**	27.04. 2015.	Božo Šarić	Franje Miličevića 45 10 040 Zagreb	Ukidanje obveze donošenja izrade UPU Sesvetska Selnica - Sesvetska Sela.	6638, 6639	Sesvetski Kraljevec	ZG-40	UPU Sesvetska Selnica - Sesvetska Sela	**Primjedba se ne prihvaća.** Na predmetnom prostoru planira se realizacija željezničke postaje i cestovnog prijelaza uz formiranje mreže javnih prostora, uređenje trgova i parkova, te gradnja građevina javnih sadržaja i niskih stambeno-poslovnih i poslovnih građevina, a sve s ciljem integracije prostora u lokalnu zonu urbaniteta, za što je potrebno cjelovito sagledavanje i promišljanje prostora kroz izradu Urbanističkog plana uređenja.		izmjena mjera provedbe plana
424	350-01/15-06/**424**	27.04. 2015.	Ivan Knežević	Krste Hegedušića 34/c 10 360 Sesvete	Ukidanje obveze donošenja izrade UPU Sesvetska Selnica - Sesvetska Sela.	6638, 6639	Sesvetski Kraljevec	ZG-40	UPU Sesvetska Selnica - Sesvetska Sela	**Primjedba se ne prihvaća.** Na predmetnom prostoru planira se realizacija željezničke postaje i cestovnog prijelaza uz formiranje mreže javnih prostora, uređenje trgova i parkova, te gradnja građevina javnih sadržaja i niskih stambeno-poslovnih i poslovnih građevina, a sve s ciljem integracije prostora u lokalnu zonu urbaniteta, za što je potrebno cjelovito sagledavanje i promišljanje prostora kroz izradu Urbanističkog plana uređenja.		izmjena mjera provedbe plana

ZAVOD ZA PROSTORNO UREĐENJE GRADA ZAGREBA
Ulica Republike Austrije 18_10 000 Zagreb_www.zzpugz.hr

GENERALNI URBANISTIČKI PLAN SESVETA

IZMJENE I DOPUNE 2015.

PONOVNA JAVNA RASPRAVA 09.04.2015. - 23.04.2015.

TABLICA OBRAĐENIH PRIMJEDBI PO POSEBNOM POZIVU 350-07/12-02/325

PONOVNA JAVNA RASPRAVA 09.04.2015. - 23.04.2015. - Primjedbe i zahtjevi prema posebnoj obavijesti KLASA 350-07/12-02/325

REDNI BROJ	URUDŽBENI BROJ	DATUM	PODNOSITELJ	ADRESA	SAŽETAK ZAHTJEVA	KAT. ČESTICA	KAT. OPĆINA	KARTA	STRUČNI STAV
1	251-16-01-15-**328**	15.04. 2015.	Gradski ured za upravljanje u hitnim situacijama	Ulica kneza Branimira 71b 10000 Zagreb	Za potrebe izgradnje građevine vatrogasne postaje za područje Sesveta, lokacija k.č.br 2421/1 k.o. Sesvete u potpunosti udovoljava standardima i normativima za takvu vrstu građevine, te je potrebno i nadalje osigurati namjenu, uvjete i način gradnje koji proizlaze iz sada važećeg GUP-a Sesveta, kao i prijedloga upućenog u javnu raspravu kako bi se po provedbi urbanističko-arhitektonskog natječaja moglo pristupiti izradi idejnog rješenja i pribavljanja akata za gradnju. Realizacijom ovog projekta na navedenoj lokaciji, u GUP-u Sesveta više nije potrebno planirati ovakvu namjenu ni na bilo kojoj drugoj lokaciji.	2421/1	Sesvete	ZG-39	**Primjedba se prihvaća.** Unutar UPU Sljeme - Sesvete osigurana je lokacija za realizaciju vatrogasne postaje, odgovarajuće se dopunjuju članci 10. , 67. , 83. i 86.b Odluke, a u kartografske prikaze na području bivše tvornice Sljeme dodaje se oznaka načelne lokacije javne i društvene namjene - D.
2	251-06-02/12-15-**329**	15.04. 2015.	GRAD ZAGREB SLUŽBA ZA MJESNU SAMOUPRAVU GRADSKA ČETVRT SESVETE Vijeće Gradske četvrti Sesvete	Trg Dragutina Domjanića 4 10 360 Sesvete	Dostavljaju se primjedbe i traženja izmjena predložene trase brze ceste Popovec - Marija Bistrica - Zlatar Bistrica - Zabok, dionica Popovec - Kašina.				**Primjedba nije predmet ovog Plana.** Primjedbu nije potrebno prihvatiti, jer je prijedlog trase brze ceste Popovec - Marija Bistrica - Zlatar Bistrica - Zabok, dionica Popovec - Kašina izvan granica GUP-a Sesveta (SGGZ 14/03, 17/06, 1/09 i 7/13), a predmet Prostornoga plana Grada Zagreba (SGGZ 8/01, 16/02, 11/03, 2/06, 1/09, 8/09, 21/14 i 23/14-pročišćeni tekst).
3	251-06-02/12-15-**330**	15.04. 2015.	GRAD ZAGREB SLUŽBA ZA MJESNU SAMOUPRAVU GRADSKA ČETVRT SESVETE Vijeće Gradske četvrti Sesvete	Trg Dragutina Domjanića 4 10 360 Sesvete	Vijeće Gradske četvrti Sesvete temeljem rasprava u okviru prethodne rasprave o Prijedlogu izmjena i dopuna GUP-a Sesveta obnavlja i ponovo upućuje prijedloge i mišljenja:				—
3_1	251-06-02/12-15-**330**	15.04. 2015.	GRAD ZAGREB SLUŽBA ZA MJESNU SAMOUPRAVU GRADSKA ČETVRT SESVETE Vijeće Gradske četvrti Sesvete	(1) SLJEME	1. prostor kompleksa bivše tvornice **Sljeme** planirati kao gradski projekt, obzirom na izniman položaj te potrebu omogućavanja realizacije sadržaja javne namjene koji nedostaju širem području Sesveta (nova policijska postaja, sud, prekršajni sud, Općinsko državno odvjetništvo, smještaj službi državne i gradske uprave, osnovna i srednja glazbena škola, sportsko-rekreativni sadržaji, tržnica, novi objekt Doma zdravlja, te uređenja parkovnih i zelenih površina...);	2418/1, 2420/1, 2421/1, 2541/3, 3037/1	Sesvete	ZG-29, ZG-39	**Primjedba se prihvaća.** S obzirom da se radi o zemljištu iznimnog položaja i od interesa Grada Zagreba, zadržava se obveza provođenja procedure gradskog projekta kojom će se detaljno odrediti ostvarivanje potreba za javnim i drugim sadržajima. Članak 13. stavak 3. dopunit će se mogućnošću gradnje objekata javne i društvene namjene na površinama gospodarske namjene -G.
3_2	251-06-02/12-15-**330**	15.04. 2015.	GRAD ZAGREB SLUŽBA ZA MJESNU SAMOUPRAVU GRADSKA ČETVRT SESVETE Vijeće Gradske četvrti Sesvete	(2) BADEL	2. na području zone **Badel** kroz GUP i budući UPU planirati dovoljne površine zelenih i parkovnih površina, sadržaje javne namjene. Uz vjerojatno značajan broj stanova planirati i dom za starije i nemoćne osobe, predškolsku ustanovu, osnovnu školu, dovoljan broj parkirališnih mjesta, te odgovarajuću mrežu cestovne i druge komunalne infrastrukture;	1969/1	Sesvete	ZG-29	**Primjedba nije predmet ovog Plana.** Člankom 67. za Zonu Badel određena je obveza donošenja provedbenog dokumenta prostornog uređenja i obveza provedbe javnog natječaja, te načelne smjernice o planiranim sadržajima. Detaljnije smjernice za sadržaje javne namjene na prostoru zone Badel definirat će se programom za natječaj i urbanističkim planom uređenja.
3_3	251-06-02/12-15-**330**	15.04. 2015.	GRAD ZAGREB SLUŽBA ZA MJESNU SAMOUPRAVU GRADSKA ČETVRT SESVETE Vijeće Gradske četvrti Sesvete	(3) ŠETNICA UZ VUGER	3. planirati usklađeno kroz GUP Sesveta i Prostorni plan Grada Zagreba povezivanje zelenih površina i parkovno uređenje u predjelu Luka - Sesvete, uzvodno uz potok Vuger - rasadnik Brestje - Dobrodol;			ZG-29, ZG-39	**Primjedba se prihvaća.** Dolina potoka Vuger Prostornim planom Grada Zagreba određena je kao Vrijedni krajolik, a GUP-om Sesveta kao evidentirani dio prirode - krajolik koji se štiti planskim mjerama određenim u članku 75. Uređenjem i transformacijom zone Badel predviđa se daljnje uređenje zelenih površina u smislu potvrđivanja kontinuiteta javnih i parkovnih površina uz potok Vuger. GUP-om je određeno da se biciklističke staze i trake, te pješačke površine mogu se uređivati i graditi na površinama svih namjena.

PONOVNA JAVNA RASPRAVA 09.04.2015. - 23.04.2015. - Primjedbe i zahtjevi prema posebnoj obavijesti KLASA 350-07/12-02/325

REDNI BROJ	URUDŽBENI BROJ	DATUM	PODNOSITELJ	ADRESA	SAŽETAK ZAHTJEVA	KAT. ČESTICA	KAT. OPĆINA	KARTA	STRUČNI STAV
3_4	251-06-02/12-15-**330**	15.04. 2015.	GRAD ZAGREB SLUŽBA ZA MJESNU SAMOUPRAVU GRADSKA ČETVRT SESVETE Vijeće Gradske četvrti Sesvete	(4) BICIKLISTI UZ PRUGU	4. planirati koridor pješačko biciklističke staze i zelenila južno od pruge prema Sveučilišnom kampusu Borongaj;			ZG-28, ZG-29	**Primjedba se prihvaća.** GUP-om (SGGZ 14/03, 17/06, 1/09 i 7/13) se predviđa gradnja i uređenje osnovne ulične mreže, trgova i drugih nekategoriziranih ulica, tako da se osigura usklađen razvoj javnoga, pješačkog i biciklističkog prometa, te je slijedom toga planiran i kontinuiran biciklistički promet (Zagrebačkom-Branimirovom - kampus). GUP-om je određeno da se ulice i trgovi, biciklističke staze i trake, te pješačke površine mogu se uređivati i graditi na površinama svih namjena. U kartografskom prikazu 3.a PROMETNA MREŽA određeni su koridori za ulična i željezničko-ulična čvorišta, a detaljni visinski odnosi određivat će se urbanističkim planovima uređenja ili lokacijskim dozvolama.
3_5	251-06-02/12-15-**330**	15.04. 2015.	GRAD ZAGREB SLUŽBA ZA MJESNU SAMOUPRAVU GRADSKA ČETVRT SESVETE Vijeće Gradske četvrti Sesvete	(5) JUŽNI TERMINAL	5. planirati odgovarajući cestovni prilaz i parkiralište s južne strane HŽ i autobusnog terminala, te spoja sa Novim Jelkovcem;			ZG-29	**Primjedba se djelomično prihvaća.** GUP-om (SGGZ 14/03, 17/06, 1/09 i 7/13) se predviđa gradnja i uređenje osnovne ulične mreže, trgova i drugih nekategoriziranih ulica, tako da se osigura usklađen razvoj javnoga, pješačkog i biciklističkog prometa, te osiguraju uvjeti za afirmaciju postojeće i formiranje nove mreže javnih urbanih prostora, pa tako i vaših prijedloga. Odgovarajući cestovni prijelazi već su predviđeni ovim Planom. Urbanističkim planom uređenja Sljeme - Sesvete, prometnom studijom i lokacijskim dozvolama, te slijedno izrađenom tehničkom dokumentacijom moguće je navedene prijedloge konkretizirati i realizirati u okviru Plana.
3_6	251-06-02/12-15-**330**	15.04. 2015.	GRAD ZAGREB SLUŽBA ZA MJESNU SAMOUPRAVU GRADSKA ČETVRT SESVETE Vijeće Gradske četvrti Sesvete	(6) PRIJELAZI PRUGE - SREDIŠTE	6. planirati prometno povezivanje sjevernog i južnog središnjeg dijela Sesveta ispod pruge Hž-a, u visini Ninska Kelekova, uz autobusni i Hž terminal za pješake i promet vozila;			ZG-29	**Primjedba se djelomično prihvaća.** Planom je već osigurana poveznica između sjevernog i južnog dijela Sesvete, u trasi Ninska - Kelekova ulica, a samo tehničko rješenje prijelaza pruge, ispod ili iznad, odredit će se kroz izradu urbanističkih planova uređenja, odnosno u postupku izrade lokacijske dozvole.
3_7	251-06-02/12-15-**330**	15.04. 2015.	GRAD ZAGREB SLUŽBA ZA MJESNU SAMOUPRAVU GRADSKA ČETVRT SESVETE Vijeće Gradske četvrti Sesvete	(7) TRŽNICE	7. planiranjem dovoljno velike tržnice na kompleksu bivše tvornice Sljeme razmotriti mogućnost, te brisati plansku oznaku tržnice na prostoru Novog Jelkovca, a prostor planirati za uređenu zelenu površinu;	3661/100		ZG-39	**Primjedba nije predmet ovog Plana.** GUP-om Sesveta za područje naselja Sopnica - Jelkovec određena je cjelovita zona mješovite namjene, odnosno nije specifično određena lokacija tržnice. Traženo je moguće ostvariti kroz izmjene i dopune DPU naselja Sopnica-Jelkovec. Za prostor bivše tvornice Sljeme određena je obveza provođenja procedure gradskog projekta kojom će se detaljno odrediti ostvarivanje potreba za javnim i drugim sadržajima, a u planskoj zoni mješovite namjene (M) omogućuje se i realizacija tržnica.

PONOVNA JAVNA RASPRAVA 09.04.2015. - 23.04.2015. - Primjedbe i zahtjevi prema posebnoj obavijesti KLASA 350-07/12-02/325

REDNI BROJ	URUDŽBENI BROJ	DATUM	PODNOSITELJ	ADRESA	SAŽETAK ZAHTJEVA	KAT. ČESTICA	KAT. OPĆINA	KARTA	STRUČNI STAV
3_8	251-06-02/12-15-**330**	15.04. 2015.	GRAD ZAGREB SLUŽBA ZA MJESNU SAMOUPRAVU GRADSKA ČETVRT SESVETE Vijeće Gradske četvrti Sesvete	(8) GRANICE GUP-a	8. Proanalizirati te kroz buduće izmjene i dopune GUP-a Sesveta i PPGZ-a zaokružiti granice i zahvat područja GUP-a Sesveta u predjelima: - Kobiljak-sjever (Pod Magdalenom) - Kobiljak-jug i dio Kraljevečki Novaki - jug prema pruzi HŽ, uz planiranje prostora za objekte društvene namjene i sakralni objekt - Kraljevečki Novaki, područje Popovečka -sjever, Novačica - sjever - Staro Brestje - Brestovečka sjever i ogranci ispod šume prema Novoselcu;				**Primjedba nije predmet ovog Plana.** Tražene izmjene granica obuhvata GUP-a Sesveta moguće je promijeniti tek kroz proceduru Izmjena i dopuna Prostornog plana Grada Zagreba.
3_9	251-06-02/12-15-**330**	15.04. 2015.	GRAD ZAGREB SLUŽBA ZA MJESNU SAMOUPRAVU GRADSKA ČETVRT SESVETE Vijeće Gradske četvrti Sesvete	(9) ŠKOLA U NOVOM JELKOVCU	9. osigurati dostatnu površinu za proširenje osnovne škole u Novom Jelkovcu, a planiranu crkvu locirati istočnije, uz povećanje zelenih površina;	3661/99		ZG-39	**Primjedba nije predmet ovog Plana.** GUP-om Sesveta za područje naselja Sopnica - Jelkovec određena je cjelovita zona mješovite namjene. Traženo je moguće ostvariti kroz izmjene i dopune DPU naselja Sopnica-Jelkovec.
3_10	251-06-02/12-15-**330**	15.04. 2015.	GRAD ZAGREB SLUŽBA ZA MJESNU SAMOUPRAVU GRADSKA ČETVRT SESVETE Vijeće Gradske četvrti Sesvete	(10) RECIKLAŽNA DVORIŠTA	10. razmotriti potrebu kroz odredbe Gup-a i planski prikaz namjene površina predložene lokacije za reciklažna dvorišta: - uz ulicu Borisa Ulricha - nasuprot br. 56 u Ulici Ive Politea;	3661/145 8336	Sesvete Sesvetski Kraljevec	ZG-39 DS-31	**Primjedba se djelomično prihvaća.** Primjedba je prihvaćena prijedlogom plana za javnu raspravu. Oznaka planiranog reciklažnog dvorišta na lokaciji uz ulicu Borisa Ulricha ucrtana je na kartografski prikaz 3.c KOMUNALNA INFRASTRUKTURNA MREŽA Vodnogospodarski sustav i gospodarenje otpadom. - Lokacija u Ulici Ive Politea - nasuprot broja 56, odnosno k.č. 8336 k.o. Sesvetski Kraljevec nalazi se izvan obuhvata GUP-a Sesveta (odnosno u obuhvatu Prostornog plana Grada Zagreba).
3_11	251-06-02/12-15-**330**	15.04. 2015.	GRAD ZAGREB SLUŽBA ZA MJESNU SAMOUPRAVU GRADSKA ČETVRT SESVETE Vijeće Gradske četvrti Sesvete	(11) SPORT - BLAGE ZADRE	11. planirati površinu za sportsko-rekreativne sadržaje za potrebe stambenog naselja Blage Zadre (prenamjena predmetne čestice iz zaštitne zelene površine Z u športsko-rekreacijsku namjenu R);	514	Sesvetski Kraljevec	ZG-29, ZG-30	**Primjedba se ne prihvaća.** Predmetna čestica upisana je u katastarskom elaboratu i zemljišnim knjigama kao katastarska kultura šuma, te je zbog toga predmetni prostor evidentiran kao GUP-om zaštićeni dio prirode: Šuma Gajišće.
3_12	251-06-02/12-15-**330**	15.04. 2015.	GRAD ZAGREB SLUŽBA ZA MJESNU SAMOUPRAVU GRADSKA ČETVRT SESVETE Vijeće Gradske četvrti Sesvete	(12) PRIJELAZ AUTOCESTE - K. PUĐAK	12. planirati odgovarajuće prometno povezivanje Sesvetska Selnica - Dumovec, odnosno prometno rješenje u dijelu Travanjska ulica - Ulica Kate Puđak;			ZG-40	**Primjedba se ne prihvaća.** GUP-om Sesveta (Sl.gl.GZ 14/03, 17/06, 1/09 i 7/13) predviđa se gradnja i uređenje osnovne ulične mreže, ali i omogućuje realizacija prometne mreže na površinama svih namjena. - Prostorno i varijantno je moguće, s osnovnim prometno-građevinskim elementima koji osiguravaju sigurno prometovanje svih sudionika u prometu, unutar postojeće k.č. 9831 i zone namjene Infrastrukturni sustavi (IS - zone autoceste) uz suglasnost Hrvatskih autocesta d.o.o. realizirati spojnicu Puđakova-Puđakova, a koristeći postojeći podvožnjak. - Postojeća prostorno planska dokumentacija osigurava da se kao varijanta realizira i direktna pravocrtna spojnica Puđakova-Puđakova izgradnjom podvožnjaka. U postupku izmjena i dopuna GUP-a nije uputno provoditi nova trasiranja ulica bez prethodno provedene provjere vlasničkih odnosa, već se predmetni zahvat i njegovo konačno funkcionalno rješenje u prostoru definira lokacijskom dozvolom.

PONOVNA JAVNA RASPRAVA 09.04.2015. - 23.04.2015. - Primjedbe i zahtjevi prema posebnoj obavijesti KLASA 350-07/12-02/325

REDNI BROJ	URUDŽBENI BROJ	DATUM	PODNOSITELJ	ADRESA	SAŽETAK ZAHTJEVA	KAT. ČESTICA	KAT. OPĆINA	KARTA	STRUČNI STAV
3_13	251-06-02/12-15-**330**	15.04. 2015.	GRAD ZAGREB SLUŽBA ZA MJESNU SAMOUPRAVU GRADSKA ČETVRT SESVETE Vijeće Gradske četvrti Sesvete	(13) PRIJELAZ PRUGE - 4	13. planirati cestovne pružne prijelaze u denivelaciji: Sesvete Jelkovečka, Sesvetska Selnica - Sesvetska Sela, Sesvetski Kraljevec - Ive Politea i Sesvetski Kraljevec - Strojarska, ili denivelaciju željezničke pruge;				**Primjedba se djelomično prihvaća.** Denivelacija cestovnih prijelaza je omogućena GUP-om Sesveta, a detaljni visinski odnosi određivat će se urbanističkim planovima uređenja i lokacijskom dozvolom. Denivelacija željezničke pruge nije izgledno rješenje.
3_14	251-06-02/12-15-**330**	15.04. 2015.	GRAD ZAGREB SLUŽBA ZA MJESNU SAMOUPRAVU GRADSKA ČETVRT SESVETE Vijeće Gradske četvrti Sesvete	(14) VUKOVARSKA	14. planirati puni profil Vukovarske (sa 4 trake) do kraja Sesveta - Sesvetskog Kraljevca;				**Primjedba se ne prihvaća.** Puni profil predmetne prometnice osiguran je do Ulice Borisa Ulricha a sužen je kroz naselje Jelkovec zbog postojeće izgradnje.
3_15	251-06-02/12-15-**330**	15.04. 2015.	GRAD ZAGREB SLUŽBA ZA MJESNU SAMOUPRAVU GRADSKA ČETVRT SESVETE Vijeće Gradske četvrti Sesvete	(15) GOSPODARSKA ZONA	15. omogućiti u Gospodarskoj zoni Sesvete (sjever i jug) gradnju poslovnih sadržaja i na česticama 2000m2 površine;				**Primjedba nije predmet ovog Plana.** U članku 65. Odluke o donošenju GUP-a Sesveta omogućena je najmanja površina građevne čestice 2.000 m2, ali UPU gospodarska zona Sesvete - sjever (Sl.gl.GZ 06/05, 01/08 i 06/08-ispr.) propisuje strože standarde, stoga je traženo potrebno predložiti u postupku izmjena i dopuna navedenog plana.
3_16	251-06-02/12-15-**330**	15.04. 2015.	GRAD ZAGREB SLUŽBA ZA MJESNU SAMOUPRAVU GRADSKA ČETVRT SESVETE Vijeće Gradske četvrti Sesvete	(16) VATROGASCI	16. planirati odgovarajući prostor u dijelu zahvata GUP-a Sesveta, uz prugu HŽ i potez Industrijske ulice - Sesvetska Selnica za potrebe izgradnje objekata profesionalne vatrogasne postrojbe i omogućavanja odgovarajuće protupožarne zaštite šireg područja - prijedlog na prostoru bivše tvornice Sljeme	3037/1	Sesvete	ZG-39	**Primjedba se prihvaća.** Vatrogasne postaje omogućuju se graditi u zonama javne i društvene namjene (D), zonama gospodarske namjene (G) i zonama mješovite namjene (M).
3_17	251-06-02/12-15-**330**	15.04. 2015.	GRAD ZAGREB SLUŽBA ZA MJESNU SAMOUPRAVU GRADSKA ČETVRT SESVETE Vijeće Gradske četvrti Sesvete	(17) ŠRC LUKA	17. omogućiti na prostoru zone R u području obuhvata budućeg UPU Športsko-rekreacijskog kompleksa Sesvete - lokacija ŠRC "Luka" Sesvete (tribina, spremište i dr., vanjski rukometni tereni) planiranje i gradnju zatvorenih, natkrivenih prostora i sadržaja (prenamjena prostora iz zone R u D ili drugo - a što i dalje omogućuje športsko-rekreacijske i druge javne sadržaje);	850	Sesvete	ZG-29	**Primjedba se djelomično prihvaća.** Na većem dijelu k.č.br. 850 k.o. Sesvete planira se športsko-rekreacijska namjena (R), i omogućena je gradnja prema urbanom pravilu 5.1. Športsko-rekreacijski kompleks s gradnjom, dok je manji sjeverni dio čestice rezerviran za izgradnju pristupne prometnice.
3_18	251-06-02/12-15-**330**	15.04. 2015.	GRAD ZAGREB SLUŽBA ZA MJESNU SAMOUPRAVU GRADSKA ČETVRT SESVETE Vijeće Gradske četvrti Sesvete	(18) ALTERNATIVNE PROMETNICE	18. osigurati barem još dvije prometnice, veze sjever-jug, kao alternative ulici Ljudevita Posavskog, od Bjelovarske, odnosno Sesvetske ceste do planirane produžene Vukovarske istočno uz kanal Jelkovec u zaštitnoj zelenoj površini;				**Primjedba se ne prihvaća.** GUP-om Sesveta, istočno od ulice Ljudevita Posavskog, planirane su tri poveznice sjever-jug. Druge cestovne prijelaze željezničke pruge, odnosno prometnice moguće je realizirati u skladu s ovim Planom, u cilju da se osigura usklađen razvoj javnoga, pješačkog i biciklističkog prometa.
3_19	251-06-02/12-15-**330**	15.04. 2015.	GRAD ZAGREB SLUŽBA ZA MJESNU SAMOUPRAVU GRADSKA ČETVRT SESVETE Vijeće Gradske četvrti Sesvete	(19) POVEZIVANJE SA SAVOM	19. planirati prometno povezivanje Sesveta sa Savom i riječnom lukom Rugvica;				**Primjedba nije predmet ovog Plana.** Traženo je omogućeno planiranim i postojećim prometnim sustavom Grada Zagreba i Zagrebačke županije, a detaljnije se može odrediti Prostornim planom Grada Zagreba.
3_20	251-06-02/12-15-**330**	15.04. 2015.	GRAD ZAGREB SLUŽBA ZA MJESNU SAMOUPRAVU GRADSKA ČETVRT SESVETE Vijeće Gradske četvrti Sesvete	(20) BETONARA	20. isključiti mogućnost planiranja djelatnosti koje izravno zagađuju okoliš i mogu utjecati na zdravlje ljudi i okoliš (kao betonara) s lokacije zone G - sjeverno od Slavonske avenije i istočno od Savske ceste.				**Primjedba se ne prihvaća.** Za zahvat u prostoru - Betonara Sesvete izrađena je procjena utjecaja na okoliš te o istoj provedena javna rasprava od 28. veljače 2011. do 20. ožujka 2011. Ministarstvo zaštite okoliša, prostornog uređenja i graditeljstva Rješenjem od 31. svibnja 2011. je zahvat ocijenilo prihvatljivim za okoliš.
4	376-10-15-**332**	16.04. 2015.	HAKOM - Hrvatska regulatorna agencija za mrežne djelatnosti	Roberta Frangeša Mihanovića 9 10000 Zagreb	Uvidom u dostavljeni prijedlog izmjena i dopuna GUP-a Sesveta za ponovnu javnu raspravu potvrđujemo da na prijedlog nemamo primjedbi.				**Nema primjedbi.**

PONOVNA JAVNA RASPRAVA 09.04.2015. - 23.04.2015. - Primjedbe i zahtjevi prema posebnoj obavijesti KLASA 350-07/12-02/325

REDNI BROJ	URUDŽBENI BROJ	DATUM	PODNOSITELJ	ADRESA	SAŽETAK ZAHTJEVA	KAT. ČESTICA	KAT. OPĆINA	KARTA	STRUČNI STAV
5	378-15-334	17.04. 2015.	VODOOPSKRBA I ODVODNJA d.o.o. Tehnički sektor, Služba razvoja Odjel razvoja vodoopskrbe	Folnegovićeva 1 10 000 Zagreb	Izrađen Idejni projekt vodoopskrbe bivše općine Sesvete - planinski dio te nastoji riješiti vodoopskrbu tog dijela kako bi se ukinuli svi postojeći lokalni vodovodi. - preuzeta je vodoopskrba od bivšeg MI Sljeme - riješena je vodoopskrba nizinskog dijela - na taj način je trenutno van funkcije vodocrpilište Ivanja Reka - za vodoopskrbu nizinskog dijela potrebno je izvršiti rekonstrukciju vodoopskrbnih cjevovoda od bivšeg MI Sljeme - izgrađen je vododspremnik Cerje (Q=10,000m3 , "0" zone), ali za uspostavu je potrebno izgraditi magistralne cjevovode - nastavak Čulinečka - Ivanja Reka DN 700mmm, a zatim od spoja na taj cjevovod do vodospremnika Cerje (?) - potrebno je izgraditi magistralni cjevovod od budućeg vodocrpilišta Kosnica, izgradnja I. etape magistralnog cjevovoda je u nadležnosti Zagrebačke županije - u planu je izgradnja magistralnog cjevovoda od Sesvetskog Kraljevca do Božjakovine, koji će ići paralelno s postojećim DN 500 mm, s južne strane željezničke pruge), a u nadležnosti je Zagrebačke županije.				**Primjedba se prihvaća.** Nacrtom prijedloga Plana koji je bio u ponovnoj javnoj raspravi u razdoblju od 16. do 23. travnja 2015. godine provedeno je traženje sukladno prethodno dostavljenim podacima. **Primjedba se prihvaća na način da se zadržava prijedlog izmjena i dopuna Plana.** Dio primjedbe koji se odnosi na magistralne cjevovode odnosi se na prostor izvan granica GUP-a Sesveta (SGGZ 14/03, 17/06, 1/09 i 7/13) - predmet Prostornoga plana Grada Zagreba (SGGZ 8/01, 16/02, 11/03, 2/06, 1/09, 8/09, 21/14 i 23/14-pročišćeni tekst) ili Prostornog plana Zagrebačke županije.
6	378-15-**336**	20.04. 2015.	ZAGREBAČKI HOLDING d.o.o. Podružnica ZGOS	Zeleni trg 3 10 000 Zagreb	Podružnica ZGOS nema zahtjeva po pitanju Izmjena i dopuna GUP-a Sesveta.				**Nema primjedbi.**
7	378-15-**338**	21.04. 2015.	ZAGREBAČKI HOLDING d.o.o. Podružnica Zagrebački digitalni grad	Avenija Dubrovnik 15 10 000 Zagreb	Podružnica Zagrebački digitalni grad nema novih dodatnih prijedloga po pitanju Izmjena i dopuna GUP-a Sesveta.				**Nema primjedbi.**
8	378-15-**339**	21.04. 2015.	VODOOPSKRBA I ODVODNJA d.o.o. Tehnički sektor, Služba razvoja Odjel razvoja odvodnje	Folnegovićeva 1 10 000 Zagreb	Dostavljamo podatke o postojećem i planiranom sustavu odvodnje i prikaz objekata sustava odvodnje na području obuhvata GUP-a Sesveta: **TEKSTUALNI DIO PLANA:** **1.** Ugraditi u tekstualni dio PLana: U obuhvatu GUP-a Sesvete predviđen je mješoviti sustav odvodnje s rasterećenjem oborinskih voda na preljevima i kišno preljevnim retencijskim bazenima, a koji se kolektorima otpadnih voda dovodi do Centralnog uređaja za pročišćavanje otpadnih voda grada Zagreba u Resniku.				**1. Primjedba se prihvaća.** Traženje će se ugraditi u **članak 47. stavak 2** Odluke.
8_2	378-15-**339**	21.04. 2015.	VODOOPSKRBA I ODVODNJA d.o.o. Tehnički sektor, Služba razvoja Odjel razvoja odvodnje	Folnegovićeva 1 10 000 Zagreb	**2.** Ugraditi u tekstualni dio Plana: Na područjima koja se priključuju na sustav javne kanalizacije uzvodno od retencijskih bazena hidrotehnički objekti odvodnje projektiraju se i izvode za prihvat svih kategorija otpadnih voda kao dio mješovitog sustava odvodnje.				**2. Primjedba nije predmet ovog Plana.** Primjedba je predmet posebnih uvjeta građenja u postupku ishođenja potrebnih dozvola.
8_3	378-15-**339**	21.04. 2015.	VODOOPSKRBA I ODVODNJA d.o.o. Tehnički sektor, Služba razvoja Odjel razvoja odvodnje	Folnegovićeva 1 10 000 Zagreb	**3.** Ugraditi u tekstualni dio Plana: Na područjima nizvodno od retencijskih bazena koja gravitiraju transportnim kolektorima projektira se i izvodi razdjelni sustav odvodnje. Javni kanali na tom dijelu su sustava su dio fekalnog sustava kojim se prihvaćaju samo sanitarno potrošne i pročišćene tehnološke otpadne vode , jer su transportni kolektori dimenzionirani za dvostruki sušni dotok otpadnih voda naselja.				**3. Primjedba nije predmet ovog Plana.** Primjedba je predmet posebnih uvjeta građenja u postupku ishođenja potrebnih dozvola.

PONOVNA JAVNA RASPRAVA 09.04.2015. - 23.04.2015. - Primjedbe i zahtjevi prema posebnoj obavijesti KLASA 350-07/12-02/325

REDNI BROJ	URUDŽBENI BROJ	DATUM	PODNOSITELJ	ADRESA	SAŽETAK ZAHTJEVA	KAT. ČESTICA	KAT. OPĆINA	KARTA	STRUČNI STAV
8_4	378-15-**339**	21.04. 2015.	VODOOPSKRBA I ODVODNJA d.o.o. Tehnički sektor, Služba razvoja Odjel razvoja odvodnje	Folnegovićeva 1 10 000 Zagreb	**GRAFIČKI DIO PLANA** **4.** prilog CD				**4. Primjedbu se prihvaća.** Nacrtom prijedloga Plana koji je bio u ponovnoj javnoj raspravi u razdoblju od 16. do 23.travnja 2015. godine provedeno je traženje (izvršen preklop kartografskih prikaza iz ponovne javne rasprave i dostavljenih kartografskih prikaza iz primjedbe, te nisu utvrđene razlike). Primjedba se prihvaća na način da se zadržava prijedlog izmjena i dopuna Plana.
9	251-17-01/3-15-**340**	22.04. 2015.	Gradski ured za socijalnu zaštitu i osobe s invaliditetom	Trg Stjepana Radića 1 10 000 Zagreb	Gradski ured za socijalnu zaštitu i osobe s invaliditetom u okviru svoje nadležnosti ne izražava posebne zahtjeve, mišljenja, odnosno primjedbe.				**Nema primjedbi.**
10	378-15-**341**	22.04. 2015.	HRVATSKE ŠUME Uprava šuma Podružnica Zagreb	Vladimira Nazora 7 10 000 Zagreb	<u>Primjedbe na tekstualni dio Knjiga I - Odredbe za provođenje:</u> **1.** *točka 1.2.7. Javne zelene površine: Sesvetske park šume - moguće je oblikovati kao parkovne površine* - Naglašavamo da šume u državnom vlasništvu na ovom području su isključivo šume gospodarske namjene i pripadaju gospodarskoj jedinici "Duboki jarak" kojom gospodare HŠ d.o.o., UŠP Zagreb, Šumarija Dugo Selo po važećoj gospodarskoj Osnovi. Šume gospodarske namjene nije moguće preoblikovati u parkove jer to nije u skladu sa Zakonom o šumama. Smatramo da bi trebalo koristiti termin sesvetske šume jer park šuma označava kategoriju zaštite koju šume na području Sesveta nemaju.				**1. Primjedba se djelomično prihvaća.** Nacrtom prijedloga izmjena i dopuna plana za ponovnu javnu raspravu (travanj 2015.) već je izmijenjena terminologija te se u tekstu koristi termin SEVETSKE ŠUME - Z2. Nadalje, stava smo da odrednica „Sesvetske šume moguće je oblikovati kao parkovne površine“ treba kao takva i dalje stajati u tekstu jer ista ne znači zadiranje u vlasničke odnose i način gospodarenja šumama od strane Hrvatskih šuma d.o.o. (bez obzira radi li se o gospodarskim, zaštitnim ili šumama s posebnom namjenom), već je riječ o prostorno-planskoj kategoriji u cilju očuvanja prostora od daljnje devastacije i privođenja šume i šumskog zemljišta drugoj namjeni. Radi se o terminologiji i mjerama zaštite prostora sa pozicije prostornog planiranja - naglašava se očuvanje navedenih šumskih prostora koje je vrijedno štititi mjerama GUP-a. U tom smislu očuvanje krajobrazne raznolikosti, estetskih, zaštitnih i drugih općekorisnih funkcija šuma te mogućnost rekreacije (trčanje, šetnja) nije u neskladu s načinom gospodarenja šumama.

PONOVNA JAVNA RASPRAVA 09.04.2015. - 23.04.2015. - Primjedbe i zahtjevi prema posebnoj obavijesti KLASA 350-07/12-02/325

REDNI BROJ	URUDŽBENI BROJ	DATUM	PODNOSITELJ	ADRESA	SAŽETAK ZAHTJEVA	KAT. ČESTICA	KAT. OPĆINA	KARTA	STRUČNI STAV
10_2	378-15-**341**	22.04. 2015.	HRVATSKE ŠUME Uprava šuma Podružnica Zagreb	Vladimira Nazora 7 10 000 Zagreb	**2.** točka 7.1.: Posebno vrijedna područja prirode, Šume - Potrebno je uskladiti sa Zakonom o šumama i člankom 111., 123. i 124. Zakona o zaštiti prirode.				**2. Primjedba se ne prihvaća.** 7.1. posebno vrijedna područja prirode - Traženo usklađenje nije moguće prihvatiti budući se terminologija, određena člankom 111. Zakona o zaštiti prirode (NN 80/13), ne može primijeniti na područja koja nisu štićena Zakonom. Unutar obuhvata GUP-a Sesveta nalaze se pojedina područja izrazite ambijentalne, estetske, biološke, ekološke i sociološke važnosti za lokalnu zajednicu u smislu očuvanja pejzažne osobitosti, bioraznolikosti, krajobrazne raznolikosti, područja vrijedna za rekreaciju i slično, te su evidentirana kao posebno vrijedna područja i cjeline koji se štite mjerama GUP-a. Navedeno zahtijeva i terminologiju različitu od one propisane Zakonom o zaštiti prirode, sukladno i stavu Ministarstva zaštite okoliša i prirode (Očitovanje, Klasa: 612-07/12-57/85, Ur.broj: 517-07-2-2-14-9 od 27. listopada 2014.), kao i zaključku s radnog sastanka održanog na tu temu 6. studenog 2014. u Zavodu za prostorno uređenje Grada Zagreba. Uz sve navedeno bitno je naglasiti da GUP grada Zagreba i GUP Sesveta moraju biti usklađeni s važećim PPGZ-a te da ništa nije moguće mijenjati dok je isti na snazi.
10_3	378-15-**341**	22.04. 2015.	HRVATSKE ŠUME Uprava šuma Podružnica Zagreb	Vladimira Nazora 7 10 000 Zagreb	<u>Primjedbe na prikaz Izmjena i dopuna Odluke o donošenju GUP-a Sesveta:</u> **3**. Članak 8. Korištenje i namjena prostora, 7. sesvetske park šume Z2 - treba pisati sesvetske šume jer šume u granicama GUP-a nemaju kategoriju zaštite park šuma prema Zakonu o zaštiti prirode.				**3. Primjedba se djelomično prihvaća.** Nacrtom prijedloga izmjena i dopuna plana za ponovnu javnu raspravu (travanj 2015.) već je izmijenjena terminologija te se u tekstu koristi termin SEVETSKE ŠUME - Z2.
10_4	378-15-**341**	22.04. 2015.	HRVATSKE ŠUME Uprava šuma Podružnica Zagreb	Vladimira Nazora 7 10 000 Zagreb	**4.** Članak 15. stavak 5) Sesvetske park-šume - moguće je oblikovati kao parkovne površine tako da se gospodarenjem zadrži izvorna struktura šume,... - Članak treba uskladiti sa Zakonom o šumama i Zakonom o zaštiti prirode koji ne predviđa preventivnu zaštitu kao ni prenamjenu šuma i šumskog zemljišta u parkovne površine.				**4. Primjedba se ne prihvaća.** Stava smo da odrednica „Sesvetske šume moguće je oblikovati kao parkovne površine“ treba kao takva i dalje stajati u tekstu jer ista ne znači zadiranje u vlasničke odnose i način gospodarenja šumama od strane Hrvatskih šuma d.o.o. (bez obzira radi li se o gospodarskim, zaštitnim ili šumama s posebnom namjenom), već je riječ o prostorno-planskoj kategoriji u cilju očuvanja prostora od daljnje devastacije i privođenja šume i šumskog zemljišta drugoj namjeni. Radi se o terminologiji i mjerama zaštite prostora sa pozicije prostornog planiranja - naglašava se očuvanje navedenih šumskih prostora koje je vrijedno štititi mjerama GUP-a. U tom smislu očuvanje krajobrazne raznolikosti, estetskih, zaštitnih i drugih općekorisnih funkcija šuma te mogućnost rekreacije (trčanje, šetnja) nije u neskladu s načinom gospodarenja šumama.

PONOVNA JAVNA RASPRAVA 09.04.2015. - 23.04.2015. - Primjedbe i zahtjevi prema posebnoj obavijesti KLASA 350-07/12-02/325

REDNI BROJ	URUDŽBENI BROJ	DATUM	PODNOSITELJ	ADRESA	SAŽETAK ZAHTJEVA	KAT. ČESTICA	KAT. OPĆINA	KARTA	STRUČNI STAV
10_5	378-15-**341**	22.04. 2015.	HRVATSKE ŠUME Uprava šuma Podružnica Zagreb	Vladimira Nazora 7 10 000 Zagreb	**5**. Članak 75, stavak 1, alineja 2 - cilj i smjernice gospodarenja određuju se u skladu s namjenom koja ponajprije služi za odmor i rekreaciju - Za gospodarske šume postoji važeća Osnova gospodarenja				**5. Primjedba se ne prihvaća.** 7.1. posebno vrijedna područja prirode - Traženo usklađenje nije moguće prihvatiti budući se terminologija, određena člankom 111. Zakona o zaštiti prirode (NN 80/13), ne može primijeniti na područja koja nisu štićena Zakonom. Unutar obuhvata GUP-a Sesveta nalaze se pojedina područja izrazite ambijentalne, estetske, biološke, ekološke i sociološke važnosti za lokalnu zajednicu u smislu očuvanja pejzažne osobitosti, bioraznolikosti, krajobrazne raznolikosti, područja vrijedna za rekreaciju i slično, te su evidentirana kao posebno vrijedna područja i cjeline koji se štite mjerama GUP-a. Navedeno zahtijeva i terminologiju različitu od one propisane Zakonom o zaštiti prirode, sukladno i stavu Ministarstva zaštite okoliša i prirode (Očitovanje, Klasa: 612-07/12-57/85, Ur.broj: 517-07-2-2-14-9 od 27. listopada 2014.), kao i zaključku s radnog sastanka održanog na tu temu 6. studenog 2014. u Zavodu za prostorno uređenje Grada Zagreba. Uz sve navedeno bitno je naglasiti da GUP grada Zagreba i GUP Sesveta moraju biti usklađeni s važećim PPGZ-a te da ništa nije moguće mijenjati dok je isti na snazi.
11	**378-15-342**	22.04. 2015.	HRVATSKE AUTOCESTE d.o.o.	Širolina 4 10 000 Zagreb	1. Sukladno čl. 55 Zakona o cestama (NN 84/11, 22/13, 54/13 i 148/13), kojim je osiguran zaštitni pojas autoceste koji se mjeri od vanjskog ruba zemljišnog pojasa autoceste, a iznosi minimalno 40 m sa svake strane, a u kojem nije dozvoljeno planiranje nikakvih objekata visokogradnje (poslovnih, stambenih i drugih građevina). U skladu sa navedenim nismo suglasni o prenamjeni površina u navedenoj zoni u građevinska područja. 2. Za svaki zahvat u prostoru od strane pravnih ili fizičkih osoba, a koji su planirani unutar zaštitnog pojasa autoceste ili na cestovnom zemljištu, potrebno je sukladno Zakonu o prostornom uređenju (NN 153/13), podnijeti zahtjev za izdavanjem posebnih uvjeta građenja i dostaviti na daljnje rješavanje Hrvatskim autocestama d.o.o.				**1. Primjedba se prihvaća.** Plan je crtan sukladno važećoj zakonskoj regulativi, Pravilniku o sadržaju, mjerilima kartografskih prikaza, obveznim prostornim pokazateljima i standardu elaborata prostornih planova (106/98, 39/04, 45/04, 163/04), kao i odredbama Odluke GUP-a. **2. Primjedba se prihvaća.** Odlukom je propisano da će se svaki pojedini zahvat u prostoru u zoni zaštitnog pojasa autoceste rješavati detaljno kroz posebne uvjete građenja Hrvatskih autocesta.
12	530-08-01-15-**343**	22.04. 2015.	Ministarstvo pomorstva, prometa i infrastrukture	Prisavlje 14 pp 256 10 000 Zagreb	Ministarstvo pomorstva, prometa i infrastrukture nema posebnih prijedloga i primjedbi. Mjerodavna su mišljenja, prijedlozi i primjedbe društva Hrvatske autoceste d.o.o. i HŽ infrastrutkure d.o.o.				**Nema primjedbi.**
13	251-13-21/001-15-**345**	22.04. 2015.	Gradski ured za prostorno uređenje, izgradnju grada, graditeljstvo, komunalne poslove i promet **Sektor za prostorno uređenje i graditeljstvo**	Trg Stjepana Radića 1 10 000 Zagreb	Primjedbe na Prijedlog odluke o izmjenama i dopunama Odluke o donošenju Generalnog urbanističkog plana Sesveta koji je bio u ponovnoj javnoj raspravi (09.04.2015. - 23.04.2015.) *(napomena: navode se brojevi osnovnih članaka Odluke prema pročišćenom tekstu)* : **1.** Članak 8., stavak 1., točka 4. - brisane namjene (upravna, za visoko učilište i znanost, za kulturu) bi trebalo navesti u alineji "površine na kojima je moguće sve javne i društvene namjene", ukoliko nije namjera izrađivača plana da tih namjena u GUP-u Sesveta nema.				**1. Primjedba se prihvaća.**

PONOVNA JAVNA RASPRAVA 09.04.2015. - 23.04.2015. - Primjedbe i zahtjevi prema posebnoj obavijesti KLASA 350-07/12-02/325

REDNI BROJ	URUDŽBENI BROJ	DATUM	PODNOSITELJ	ADRESA	SAŽETAK ZAHTJEVA	KAT. ČESTICA	KAT. OPĆINA	KARTA	STRUČNI STAV
13_2	251-13-21/001-15-**345**	22.04. 2015.	Gradski ured za prostorno uređenje, izgradnju grada, graditeljstvo, komunalne poslove i promet **Sektor za prostorno uređenje i graditeljstvo**	Trg Stjepana Radića 1 10 000 Zagreb	**2.** Članak 27., stavak 7 - pojam **"na sigurnoj udaljenosti"** odrediti normativno.				**2. Primjedba se prihvaća.** Članak 27. stavak 7. dopunjen je na način da je određena maksimalna udaljenost dječjeg igrališta od vrtića.
13_3	251-13-21/001-15-**345**	22.04. 2015.	Gradski ured za prostorno uređenje, izgradnju grada, graditeljstvo, komunalne poslove i promet **Sektor za prostorno uređenje i graditeljstvo**	Trg Stjepana Radića 1 10 000 Zagreb	**3.** Članak 82.,stavak 3, točka 2. - odredbu vezanu za prateće sadržaje i provedbu natječaja ugraditi i u odredbe urbanih pravila.				**3. Primjedba se prihvaća.**
13_4	251-13-21/001-15-**345**	22.04. 2015.	Gradski ured za prostorno uređenje, izgradnju grada, graditeljstvo, komunalne poslove i promet **Sektor za prostorno uređenje i graditeljstvo**	Trg Stjepana Radića 1 10 000 Zagreb	**4.** GUP se mora nedvojbeno odrediti prema POSTOJEĆIM građevinama, uključivo i zgrade ozakonjene u provedbi Zakona o postupanju s nezakonito izgrađenim zgradama, koje su protivne namjeni i /ili urbanim pravilima koje određuje taj isti plan. S obzirom na desetke tisuća ozakonjenih zgrada i onih za koje su postupci ozakonjena još u tijeku u Gradu Zagrebu, nositelj izrade i stručni izrađivač prostornog plana bi se prijedlogom plana trebali jasno odrediti u odnosu na ciljeve i programska polazišta u svezi nezakonito izgrađenim zgradama, a kako je definirano Odlukom o izradi plana. Dakle, ovisno o zauzetom stručnom stavu u postupku izrade plana , ukoliko GUP ne planira uklanjanje svih ozakonjenih zgrada koje su protivne namjeni i /ili urbanim pravilima koje određuje taj isti GUP, onda mora jasno propisati uvjete za rekonstrukciju i/ili promjenu namjene istih, te utvrđivanje građevne čestice.				**4. Primjedba se prihvaća.** U Odluku je dodan novi članak 86.b kojim su propisani uvjeti za rekonstrukciju i/ili promjenu namjene istih, te utvrđivanje građevne čestice.
13_5	251-13-21/001-15-**345**	22.04. 2015.	Gradski ured za prostorno uređenje, izgradnju grada, graditeljstvo, komunalne poslove i promet **Sektor za prostorno uređenje i graditeljstvo**	Trg Stjepana Radića 1 10 000 Zagreb	**5.** Prema članku 109., stavak 4., Zakona o vodama (NN 153/09,130/11) granice uređenog i neuređenog inundacijskog područja ucrtavaju se u katastarske planove i planove prostornog uređenja.				**5. Primjedba se prihvaća.**
14	251-13-60/1-14-**347**	30.04. 2015.	Gradski ured za prostorno uređenje, izgradnju grada, graditeljstvo, komunalne poslove i promet	Trg Stjepana Radića 1 10 000 Zagreb	Polazeći od pravne prirode prostornog plana kao podzakonskog akta, u svrhu osiguranja jednoznačnog provođenja plana, potrebno je u svim dijelovima elaborata plana, posebice u odredbama za provođenje, nedvosmisleno odrediti uvjete za zahvate u prostoru, a što se posebno odnosi na: **1.** osiguranje cjelovitosti provedbe zahvata u slučajevima kad je u obuhvatu zahvata predviđena provedba javnog natječaja bez obveze donošenja plana.				**1. Primjedba se prihvaća.** Za lokaciju Duboki jarak i Novo Brestje -središte ponovno se propisuje obveza izrade Urbanističkog plana uređenja.
14_2	251-13-60/1-14-**347**	30.04. 2015.	Gradski ured za prostorno uređenje, izgradnju grada, graditeljstvo, komunalne poslove i promet	Trg Stjepana Radića 1 10 000 Zagreb	**2.** Provjeru uvjeta za izdavanje akata za provedbu plana do donošenja plana u prostorima za koje su sukladno članku 79. Zakona o prostornom uređenju propisana obveza donošenja UPU-a i za ona za koje je obveza plana propisana GUP-om Sesveta.				**2. Primjedba se prihvaća.** Onemogućena je izgradnja novih građevina na prostorima za koje je propisana izrada UPU-a kada nije bilo moguće utvrditi uvjete provedbe za zahvate u prostoru s detaljnošću propisanom za urbanistički plan uređenja.

PONOVNA JAVNA RASPRAVA 09.04.2015. - 23.04.2015. - Primjedbe i zahtjevi prema posebnoj obavijesti KLASA 350-07/12-02/325

REDNI BROJ	URUDŽBENI BROJ	DATUM	PODNOSITELJ	ADRESA	SAŽETAK ZAHTJEVA	KAT. ČESTICA	KAT. OPĆINA	KARTA	STRUČNI STAV
14_3	251-13-60/1-14-**347**	30.04. 2015.	Gradski ured za prostorno uređenje, izgradnju grada, graditeljstvo, komunalne poslove i promet	Trg Stjepana Radića 1 10 000 Zagreb	**3.** Određivanje uvjeta formiranja građevne čestice za zgrade ozakonjene u postupcima ozakonjenja prema posebnom zakonu, odstupno od utvrđenih urbanih pravila kako to omogućava Zakon o prostornom uređenju, a u svrhu zaštite prostora.				**3. Primjedba se prihvaća.** U Odluku je dodan novi članak 86.b kojim su propisani uvjeti za rekonstrukciju i/ili promjenu namjene istih, te utvrđivanje građevne čestice.
15	251-19-20-15-**348**	23.04. 2015.	Gradski ured za energetiku, zaštitu okoliša i održivi razvoj	Dukljaninova 3 10 000 Zagreb	U svrhu realizacije obveza propisanih Zakonom o zaštiti zraka (NN 130/11 i 47/14) i Akcijskim planom za poboljšanje kvalitete zraka u gradu Zagrebu (SGGZ 5/15) molimo da se u Planu odredi lokacija za novu automatsku postaju za mjerenje i praćenje kvalitete zraka u Sesvetama i osigura pristup njoj. Trebala bi biti na dijelu k.č.1217/1 i/ili 1203/1 k.o.Sesvete.				**Primjedba se prihvaća.** Plan se izrađuje sukladno Pravilniku o sadržaju, mjerilima kartografskih prikaza, obveznim prostornim pokazateljima i standardu elaborata prostornih planova (N.N. 106/98., 39/04., 45/04., 163/04., 148/10. (prestao važiti), 9/11.), a njime s obzirom na mjerilo Plana (1:5000) nije određeno ucrtavanje mjernih postaja na pojedinačnoj katastarskoj čestici sa pristupnim putom do nje. Člankom 22a Odluke GUP-a je određeno da je na površinama svih namjena što su utvrđene Generalnim urbanističkim planom Sesveta moguće graditi mjerne postaje za praćenje kakvoće zraka.
16	251-05-01-001-15-**349**	23.04. 2015.	Gradski ured za strategijsko planiranje i razvoj Grada	Ulica Republike Austrije 18 10 000 Zagreb	Predlaže se izdvajanje strateških gradskih projekata unutar velike grupe gradskih projekata (na području Grada) te posljedično propisivanje različite procedure provedbe. LOKACIJE - POTEZI - ZONE: - Središte Sesveta - Sljeme - Badel Navedene projekte smatramo strateškim gradskim projektima te ih je potrebno navesti u Odluci o donošenju GUP-a Sesveta i označiti u kartografskim prikazima odgovarajućim simbol SGP. Traži se razlikovanje pojmova gradski projekt i strateški gradski projekt, i cjelovita izmjena članka 83. i ostalih povezanih odredbi, vezano za propisivanje provedbe procedure strateških projekata i nadležnost Gradskog ureda za strategijsko planiranje i razvoj Grada				**Primjedba se ne prihvaća.** Prijedlogom nisu dostavljene propozicije za strateške gradske projekte kao ni prijedlog posebne procedure, a što je moguće u provedbi procedure gradskog projekta odrediti Programom gradskog projekta izradu kojeg koordinira Gradski ured za strategijsko planiranje i razvoj Grada. Bitni dijelovi središta Sesveta su već izgrađeni, a sadržaji koji su bespravno građeni predmet su postupka ozakonjenja te se u tom smislu propisuje izrada novog urbanističkog plana za središte Sesveta u izmijenjenim granicama te će se u postupku izrade plana provjeriti sadržaj mogućeg strateškog projekta.
17	378-15-**350**	24.04. 2015.	HEP- Toplinarstvo d.o.o.	Miševečka 15a 10 000 Zagreb	Suglasni smo s izmjenom i dopunom.				**Nema primjedbi.**
18	251-06-02/12-015-**354**	27.04. 2015.	GRAD ZAGREB SLUŽBA ZA MJESNU SAMOUPRAVU GRADSKA ČETVRT SESVETE Vijeće Gradske četvrti Sesvete	Trg Dragutina Domjanića 4 10 360 Sesvete	Uz predloženo u Zaključku Vijeća od 30. lipnja 2014. i prijedlozima od 13. veljače 2014, traži se i slijedeće: **1.** Brisanje obveze izrade i donošenja UPU-a za područje Sportsko-rekreacijskog kompleksa Sesvete - zbog jednostavnije i brže realizacije 1.1. sportsko rekreacijskih sadržaja i vanjske pozornice za kulturno zabavne manifestacije na prostoru zone R sjeverno od OŠ Luka, između ulice Otona Ivekovića i Bistričke ulice, za koje je izrada idejnog rješenja u daljnjoj razradi	850	Sesvete	ZG-29	**1.1. Primjedba se ne prihvaća.** Predmetno područje zone sporta i rekreacije (R) nije obuhvaćeno obvezom izrade UPU-a za područje Sportsko-rekreacijskog kompleksa Sesvete.
18_1	251-06-02/12-015-**354**	27.04. 2015.	GRAD ZAGREB SLUŽBA ZA MJESNU SAMOUPRAVU GRADSKA ČETVRT SESVETE Vijeće Gradske četvrti Sesvete	Trg Dragutina Domjanića 4 10 360 Sesvete	1.2. stadiona s tribinama s mogućnošću komercijalnih sadržaja na prostoru SRC "Sesvete", a prema izrađenoj Idejnoj studiji.	1157	Sesvete	ZG-29	**1.2. Primjedba se djelomično prihvaća.** Člankom 68. omogućuje se izgradnja tribina do 4000 gledatelja s pratećim sadržajima.

PONOVNA JAVNA RASPRAVA 09.04.2015. - 23.04.2015. - Primjedbe i zahtjevi prema posebnoj obavijesti KLASA 350-07/12-02/325

REDNI BROJ	URUDŽBENI BROJ	DATUM	PODNOSITELJ	ADRESA	SAŽETAK ZAHTJEVA	KAT. ČESTICA	KAT. OPĆINA	KARTA	STRUČNI STAV
18_2	251-06-02/12-015-**354**	27.04. 2015.	GRAD ZAGREB SLUŽBA ZA MJESNU SAMOUPRAVU GRADSKA ČETVRT SESVETE Vijeće Gradske četvrti Sesvete	Trg Dragutina Domjanića 4 10 360 Sesvete	**2.** Usklađenje planiranog prometnog koridora sa stvarnim stanjem izvedene ulice Emanuela Vidovića ("produžene Oporovečke") - od Brestovečke do zgrada 3B-3I, posebno u pogledu širine prometnice te devijacije križanja s Brestovečkom ulicom.		Sesvete	ZG-28	**2. Primjedba se prihvaća.** GUP-om je određena ukupna načelna širina javno prometnih površina, a raspored sa širinama pojedinih dijelova uličnog profila, a kao posljedica detaljnog tehničkog rješavanja, definira se lokacijskim dozvolama, te građevna čestica ulice može biti šira ili uža od planiranog koridora ulice određenog Planom, te je ulice moguće realizirati u svim namjenama. Sukladno naprijed navedenom je realizirana-izgrađena i u funkciji predmetna Ulica Emanuela Vidovića (produžena Oporovečka) u zoni raskrižja sa Brestovečkom ulicom. Koridor planirane gradske ulice je širine (minimalne) po čl.38 GUP-a Sesveta (15 m). Ulica je u funkciji rasterećenja ulice Dubrava (Zagrebačke) i nastavak (produžena) Oporovečke. Prihvaćanjem primjedbe se Plan usklađuje sa izvedenim stanjem.
18_3	251-06-02/12-015-**354**	27.04. 2015.	GRAD ZAGREB SLUŽBA ZA MJESNU SAMOUPRAVU GRADSKA ČETVRT SESVETE Vijeće Gradske četvrti Sesvete	Trg Dragutina Domjanića 4 10 360 Sesvete	**3.** Planirati u GUP-u umjesto željezničke postaje Sesvetski Kraljevec, nove željezničke postaje na lokacijama: 3.1. "Sesvetski Kraljevec - Istok" - kod ulice Stojana Vučićevića s obzirom na potrebe novog stambenog naselja Iver 3.2. "Sesvetski Kraljevec - Dumovec - zapad" - kod pružnog prijelaza kod ulice Ive Politea.		Sesvete	DS-31 / DS-32	**3. Primjedba nije predmet ovog Plana.** Raster željezničkih stajališta je sukladan prometnoj politici HŽ-a (gravitacijska područja) i tehničkim karakteristika željezničkih kompozicija. Člankom 40. Odluke je određeno planiranje modernizacije Zagrebačkoga željezničkog čvora i dogradnja dijelova željezničke mreže te osposobljavanje željeznice za daljnje uključivanje u sustav javnoga gradskog i prigradskog prijevoza putnika, a člankom 44. je određeno da se stajališta u funkciji javnoga gradskog prijevoza putnika mogu prema potrebi, graditi i na lokacijama koje nisu označene u kartografskom prikazu, ako to pridonosi poboljšanju javnog prijevoza. Izbor konačnog prijedloga željezničkih stajališta za naselje Sesvetski Kraljevec odredit će nadležno javnopravno tijelo, a GUP Sesveta ne daje posebna ograničenja.
19	378-15-**355**	27.04. 2015.	GRADSKA PLINARA ZAGREB d.o.o.	Radnička cesta 1 10 000 Zagreb	Nemamo primjedbe na Prijedlog odluke o izmjenama i dopunama Generalnog urbanističkog plana Sesveta.				**Nema primjedbi.**
20	251-06-02/12-015-**356**	27.04. 2015.	GRAD ZAGREB SLUŽBA ZA MJESNU SAMOUPRAVU GRADSKA ČETVRT SESVETE Vijeće Gradske četvrti Sesvete	Trg Dragutina Domjanića 4 10 360 Sesvete	U prilogu se dostavljaju prijedlozi i primjedbe poduzeća Slaveks d.o.o. koje idu u pravcu omogućavanja ekonomske - tržne isplativosti gradnje na potezu linearnog urbaniteta Sesvete - zagrebačka, Bjelovarska, varaždinska, Dugoselska, kao i prijedlog ZGH Podružnice ZET-a za rješavanje intermodalnog čvora Sesvete, te molimo za daljnju stručnu obradu i valorizaciju:				—
20_1_1	251-06-02/12-015-**356**	27.04. 2015.	GRAD ZAGREB SLUŽBA ZA MJESNU SAMOUPRAVU GRADSKA ČETVRT SESVETE Vijeće Gradske četvrti Sesvete	Trg Dragutina Domjanića 4 10 360 Sesvete	**1. Prijedlog SLAVEKS d.o.o.** (350-01/15-06/160) - traže se izmjene i dopune članka 64. u svrhu stimuliranja izgradnje stanova i poslovnih prostora za tržište: 1.1. korekcija odredbi koje se odnose na urbano pravilo **2.1. Središte Sesveta** - povećanje katnosti, izgrađenosti, max.dopuštenog GBP-a, koeficijent iskoristivosti, smanjiti potrebnu površinu građevinske čestice za jedan stan, stimulirati izgradnju podzemnih garaža na način da se podzemne etaže ne uračunavaju u ukupan GBP i Ki, dopustiti da se u prizemlju objekata grade stanovi ili da su poslovni prostori obvezni u 30% površine prizemlja.				**1.1. Primjedba se ne prihvaća.** Urbanim pravilom 2.1. Središte Sesveta određena su opća pravila i propisana je izrada urbanističkog plana uređenja kojim će se detaljnije odrediti "etažnosti za pojedine dijelove povijesnog središta, a u dopuštenom rasponu od jedne do najviše pet etaža odrediti urbanističkim planom uređenja". ostali urbanistički parametri nisu definirani već ih je potrebno preispitati i odrediti detaljnijim planom.

PONOVNA JAVNA RASPRAVA 09.04.2015. - 23.04.2015. - Primjedbe i zahtjevi prema posebnoj obavijesti KLASA 350-07/12-02/325

REDNI BROJ	URUDŽBENI BROJ	DATUM	PODNOSITELJ	ADRESA	SAŽETAK ZAHTJEVA	KAT. ČESTICA	KAT. OPĆINA	KARTA	STRUČNI STAV
20_1_2_1	251-06-02/12-015-**356**	27.04. 2015.	GRAD ZAGREB SLUŽBA ZA MJESNU SAMOUPRAVU GRADSKA ČETVRT SESVETE Vijeće Gradske četvrti Sesvete	Trg Dragutina Domjanića 4 10 360 Sesvete	1.2. korekcija odredbi koje se odnose na urbano pravilo **2.2. Linearni potezi urbaniteta:** 1.2.1. u općim pravilima omogućiti gradnju stambenih, stambeno-poslovnih i poslovnih objekata, a prizemlja građevina ne moraju biti isključivo poslovne namjene, mogu biti i stambene, s tim da je ulični dio prizemlja u minimalno 30% površine poslovne namjene.				**1.2.1. Primjedba se djelomično prihvaća.** Opća pravila članka 64. u dijelu koji se odnosi na 2.2. Linearne poteze urbaniteta mijenjaju se na način da se omogući i realizacija stambenih prizemlja.
20_1_2_2	251-06-02/12-015-**356**	27.04. 2015.	GRAD ZAGREB SLUŽBA ZA MJESNU SAMOUPRAVU GRADSKA ČETVRT SESVETE Vijeće Gradske četvrti Sesvete	Trg Dragutina Domjanića 4 10 360 Sesvete	1.2.2. u detaljnim pravilima omogućiti gradnju i poluugrađenih objekata, najveća visina građevine podzemna etaža i 5 nadzemnih etaža, najmanju površinu građ.čestice smanjiti na 500m2, a 60m2 / 1 stan. Koeficijent iskoristivosti nadzemno povećati na 1,5, a najveći dozvoljeni GBP na 1200m2.				**1.2.2. Primjedba se djelomično prihvaća.** Opća pravila članka 64. u dijelu koji se odnosi na 2.2. Linearne poteze urbaniteta mijenjaju se na način da se omogući gradnja poluugrađenih objekata, a koeficijent iskoristivosti propisuje se nadzemno, kin=1,0.
20_1_2_3	251-06-02/12-015-**356**	27.04. 2015.	GRAD ZAGREB SLUŽBA ZA MJESNU SAMOUPRAVU GRADSKA ČETVRT SESVETE Vijeće Gradske četvrti Sesvete	Trg Dragutina Domjanića 4 10 360 Sesvete	1.2.3. iznimno omogućiti gradnju isključivo stambenih objekata tako da prizemlja ne moraju biti poslovna za područje koje nije uz Varaždinsku, Zagrebačku i Bjelovarsku ulicu.	1830/1, 1830/2, 1830/3, 1830/4, 1831/2, 1831/3	Sesvete	ZG-29	**1.2.3. Primjedba se djelomično prihvaća.** Opća pravila članka 64. u dijelu koji se odnosi na 2.2. Linearne poteze urbaniteta mijenjaju se na način da se omogući i realizacija stambenih prizemlja.
20_2	251-06-02/12-015-**356**	27.04. 2015.	GRAD ZAGREB SLUŽBA ZA MJESNU SAMOUPRAVU GRADSKA ČETVRT SESVETE Vijeće Gradske četvrti Sesvete	Trg Dragutina Domjanića 4 10 360 Sesvete	**2. Prijedlog ZGH d.o.o. Podružnica ZET** 20.04.2015. Autobusni terminal Sesvete je ključni prometni objekt za funkcioniranje javnog prijevoza na području Sesveta. Postojeći terminal je početno/krajnje/prolazno stajalište za 16 autobusnih linija i njegovi prostorni gabariti ne omogućuju prihvat dodatnih linija. Prema "Idejnom projektu organizacije integriranog prijevoza putnika" iz studenog 2014., okosnica javnog prijevoza je željeznička mreža, a kolodvor Sesvete bi imao rang regionalnog intermodalnog čvora na kojem bi uz autobusne linije ZET-a, svoje ishodište imalo i 9 linija drugih autobusnih prijevoznika. Slijedom navedenog potrebno je osigurati prostorne mogućnosti za izgradnju intermodalnog čvora na području sadašnjeg autobusnog i željezničkog terminala, a unutar zone obuhvata UPU Sljeme Sesvete sjeverno i južno od postojeće pruge.		Sesvete	ZG-29	**2. Primjedba se ne prihvaća.** Prikazom Izmjena i dopuna Odluke o donošenju Generalnog urbanističkog plana Sesveta (Službeni glasnik 14/3, 17/06, 1/09 i 7/13), člankom 44., stavkom 2. je određeno da **Prometni terminal Sesvete,** koji obuhvaća željeznički i autobusni kolodvor, središnji je putnički terminal u kojem se stječu glavne linije javnoga putničkog prometnog sustava Sesveta (željeznički vlakovi daljinskog, regionalnog i gradsko-prigradskog prijevoza, autobusne linije prigradsko-gradskog prometa i taxi) i mjesto velikog broja putnika koji, ovisno o cilju i izvoru putovanja, mijenjaju prijevozna sredstva. Gradonačelnik grada Zagreba je 27.studenog 2014. donio Zaključak o imenovanju stručnih osoba za pripremu i provedbu „Masterplana prometnog sustava Grada Zagreba, Zagrebačke županije i Krapinsko-zagorske županije“ kojim će se preispitati prostorne mogućnosti realizacije terminala i u skladu s kojim će se provesti postupak izmjene i dopune ovog plana ako to bude potrebno.
21	251-09-02-15-**357**	27.04. 2015.	Gradski ured za gospodarstvo, rad i poduzetništvo	Trg Stjepana Radića 1 10 000 Zagreb	Prosljeđujemo vam na daljnje postupanje primjedbe i prijedloge trgovačkog društva ANTUNOVIĆ TA d.o.o. iz Zagreba:				—

PONOVNA JAVNA RASPRAVA 09.04.2015. - 23.04.2015. - Primjedbe i zahtjevi prema posebnoj obavijesti KLASA 350-07/12-02/325

REDNI BROJ	URUDŽBENI BROJ	DATUM	PODNOSITELJ	ADRESA	SAŽETAK ZAHTJEVA	KAT. ČESTICA	KAT. OPĆINA	KARTA	STRUČNI STAV
21_1	251-09-02-15-**357**	27.04. 2015.	Gradski ured za gospodarstvo, rad i poduzetništvo	Trg Stjepana Radića 1 10 000 Zagreb	1. Izmještanje planiranog reciklažnog dvorišta zbog očuvanja cjelovitosti zone namjene u kojoj postoji ugostiteljsko turistička građevina, a zbog daljnjeg razvoja i investiranja. Sukladno tome traži se korekcija članka 66. Odluke - ukidanje alineje u kojoj stoji da treba osigurati prostor za smještaj reciklažnog dvorišta.				**1. Primjedba se ne prihvaća.** Reciklažna dvorišta su bitna karika cjelovitog sustava gospodarenja otpadom Grada. GUP-om Sesveta (SGGZ 14/03, 17/06, 1/09 i 7/13) i pripadajućim kartografskim prikazom 3.c -KOMUNALNA INFRASTRUKTURNA MREŽA Vodnogospodarski sustav i gospodarenje otpadom planirana su reciklažna dvorišta (označeni simbolima), te je dodatno člankom 55 Odluke GUP-a određeno da će se gradnja reciklažnih dvorišta odredit tehničkim uvjetima za tu vrstu građevina, bez obzira na propozicije iz urbanih pravila, a dodatno je člankom 65 (za gospodarsku zonu Sesveta) i člankom 66 (za gospodarsku zonu Kobiljak i Sesvetski Kraljevec) određena je potreba osiguranja prostora za smještaj reciklažnog dvorišta. Činjenica je da su lokacije reciklažnih dvorišta prostorno planskom dokumentacijom locirane prostorno obzirno u zoni gospodarske namjene, a južno od postojeće benzinske postaje i skladišta naftnih derivata, uz postojeću prometnicu, udaljeno od stambenih kuća, a istovremeno blizu građanima za dopremu reciklinarnog materijala za daljnju oporabu.
21_2	251-09-02-15-**357**	27.04. 2015.	Gradski ured za gospodarstvo, rad i poduzetništvo	Trg Stjepana Radića 1 10 000 Zagreb	2. Povećanje koeficijenta izgrađenosti (iskoristivosti) ki na 2,0 u detaljnim pravilima članka.66. Odluke.				**2. Primjedba se djelomično prihvaća.** Koeficijent iskoristivosti ki mijenja se u nadzemno kin= 1,0 čime se omogućuje veća izgradnja nadzemnog dijela građevine.
21_3	251-09-02-15-**357**	27.04. 2015.	Gradski ured za gospodarstvo, rad i poduzetništvo	Trg Stjepana Radića 1 10 000 Zagreb	3. Korekcija neusklađenosti u grafičkim prikazima: između Kobiljačke ceste i k.č.br. 5003 i 5004 k.o. Sesvetski Kraljevec. - potrebno je granicu prometnice kartografskog prikaza 3a uskladiti s granicom namjene.				**3. Primjedba se djelomično prihvaća.** Crta koridora ulice (crvena kontinuirana crta u zoni) k.č. br. 5003 i 5004 k.o. Sesvetski Kraljevec poravnat će se sa namjenama sukladno traženju, ali će postojeća crta koridora ulice (crvena kontinuirana crta) postati crta zone rezervacije proširenja ulice iz razloga, jer se radi o zoni raskrižja i mogućoj potrebi proširenja ulice za potrebe npr. apliciranja lijevog skretača.
22_1_1	251-09-02-15-**358**	27.04. 2015.	Gradski ured za prostorno uređenje, izgradnju grada, graditeljstvo, komunalne poslove i promet **Sektor za promet**	Trg Stjepana Radića 1 10 000 Zagreb	1. Općeniti zahtjevi i mišljenja: 1.1. Uzimajući u obzir novonastalu gospodarsku situaciju predlažemo da se kriteriji za zadovoljavanje potreba prometa u mirovanju ne povećavaju.				**1.1. Primjedba se prihvaća.** Ne mijenjaju se kriteriji za zadovoljavanje potreba prometa u mirovanju.
22_1_2	251-09-02-15-**358**	27.04. 2015.	Gradski ured za prostorno uređenje, izgradnju grada, graditeljstvo, komunalne poslove i promet **Sektor za promet**	Trg Stjepana Radića 1 10 000 Zagreb	1.2. Izgradnjom naselja Iver u Sesvetskom Kraljevcu dolazi do povećanja prometne potražnje u smislu korištenja kapaciteta javnog gradskog prijevoza. (predvidjeti novo obostrano stajalište prigradskog željezničkog prijevoza povezano sa sustavom autobusa).				**1.2. Primjedba nije predmet ovog Plana.** Raster željezničkih stajališta je sukladan prometnoj politici HŽ-a (gravitacijska područja) i tehničkim karakteristika željezničkih kompozicija. Člankom 40. Odluke je određeno planiranje modernizacije Zagrebačkoga željezničkog čvora i dogradnja dijelova željezničke mreže te osposobljavanje željeznice za daljnje uključivanje u sustav javnoga gradskog i prigradskog prijevoza putnika, a člankom 44. je određeno da se stajališta u funkciji javnoga gradskog prijevoza putnika mogu prema potrebi, graditi i na lokacijama koje nisu označene u kartografskom prikazu, ako to pridonosi poboljšanju javnog prijevoza. Izbor konačnog prijedloga željezničkih stajališta za naselje Sesvetski Kraljevec odredit će nadležno javnopravno tijelo, a GUP Sesveta ne daje posebna ograničenja.

PONOVNA JAVNA RASPRAVA 09.04.2015. - 23.04.2015. - Primjedbe i zahtjevi prema posebnoj obavijesti KLASA 350-07/12-02/325

REDNI BROJ	URUDŽBENI BROJ	DATUM	PODNOSITELJ	ADRESA	SAŽETAK ZAHTJEVA	KAT. ČESTICA	KAT. OPĆINA	KARTA	STRUČNI STAV
22_1_3	251-09-02-15-**358**	27.04. 2015.	Gradski ured za prostorno uređenje, izgradnju grada, graditeljstvo, komunalne poslove i promet **Sektor za promet**	Trg Stjepana Radića 1 10 000 Zagreb	1.3. Lokacija autobusnog terminala u centru Sesveta treba se predvidjeti u Ninskoj ulici uz odgovarajuće proširenje postojećeg sukladno potrebama budućeg razvoja. Za korisnike autobusnih linija južnog dijela Sesveta :Jelkovec, Sopnica, industrijska zona Sesveta potrebno je osigurati prostor za izgradnju južnog dijela terminala Sesvete s južne strane pruge u kontaktu s pothodnikom ispod pruge. Sa sjeverne i južne strane pruge u zoni željezničke postaje - kolodvora Sesvete potrebno je predvidjeti prostor za izgradnju "park&ride" parkirališta (sa sjeverne 400 mjesta, a južne strane 200 mjesta). Sjeverno i južno od pruge, autobusni terminal potrebno je povezati s pothodnikom za motorni i pješački promet. Za uređenje središnjeg dijela Sesveta potrebno je izraditi optimalnu varijantu uređenja središnjeg dijela naselja Sesveta. Na odabranu optimalnu varijantu implementirati prometno rješenje priključenja zone "Badel".				**1.3. Primjedba se ne prihvaća.** Prikazom Izmjena i dopuna Odluke o donošenju Generalnog urbanističkog plana Sesveta (Službeni glasnik 14/3, 17/06, 1/09 i 7/13), člankom 44., stavkom 2. je određeno da Prometni terminal Sesvete, koji obuhvaća željeznički i autobusni kolodvor, središnji je putnički terminal u kojem se stječu glavne linije javnoga putničkog prometnog sustava Sesveta (željeznički vlakovi daljinskog, regionalnog i gradsko-prigradskog prijevoza, autobusne linije prigradsko-gradskog prometa i taxi) i mjesto velikog broja putnika koji, ovisno o cilju i izvoru putovanja, mijenjaju prijevozna sredstva. Masterplanom prometnog sustava Grada Zagreba, Zagrebačke županije i Krapinsko-zagorske županije će se preispitati prostorne mogućnosti realizacije terminala, njegov sjeverni i južni dio, a u skladu s kojim će se provesti postupak izmjene i dopune ovog plana ako to bude potrebno.
22_2_1	251-09-02-15-**358**	27.04. 2015.	Gradski ured za prostorno uređenje, izgradnju grada, graditeljstvo, komunalne poslove i promet **Sektor za promet**	Trg Stjepana Radića 1 10 000 Zagreb	2. Zahtjevi vezano uz koridore gradskih prometnica: 2.1. definirati koridor Vukovarske od Jelkovca do Dugog Sela uz odgovarajući spoj na obilaznicu.				**2.1. Primjedba nije predmet ovog Plana.** Koridor produžene Vukovarske (glavne gradske ulice) do obilaznice i deniveliranog raskrižja u ovoj prostorno planskoj dokumentaciji je definiran (ZG39, ZG40). Dugo Selo je izvan obuhvata Plana.
22_2_2	251-09-02-15-**358**	27.04. 2015.	Gradski ured za prostorno uređenje, izgradnju grada, graditeljstvo, komunalne poslove i promet **Sektor za promet**	Trg Stjepana Radića 1 10 000 Zagreb	2.2. Savsku ulicu u cijelosti planirati u širini koridora 9,0 m.				**2.2. Primjedba se ne prihvaća.** Na kartografskom prikazu 3.a PROMETNA MREŽA planirana je GUP-a Savska ulica kao kategorizirana gradska ulica sukladno članku 38 GUP-a načelne širine koridora ili rezervacije proširenja postojeće ulice za planiranu gradsku ulicu iznosi 15 - 20 m. Savska ulica je dio osnovne prometne mreže Sesveta, i unutar njenog koridora nema izgrađenih građevina te nema potrebe sužavanja ove prometnice.
22_2_3	251-09-02-15-**358**	27.04. 2015.	Gradski ured za prostorno uređenje, izgradnju grada, graditeljstvo, komunalne poslove i promet **Sektor za promet**	Trg Stjepana Radića 1 10 000 Zagreb	2.3. planiranu spojnu prometnicu od Savske do Lj. Posavskog (Resnička / Kelekova) zadržati u planiranom koridoru i produžiti do granice GUP-a.				**2.3. Primjedba se prihvaća.** Na kartografskom prikazu 3.a PROMETNA MREŽA zadržava se spojnica Savske ulice i ulice Ljudevita Posavskog kategorizirana sabirnica širine koridora 8,5 - 12 , a približavajući se ulici Lj.Posavskog i očekivanom povećanju PGDP-a i prometnog intenziteta dobiva status kategorizirane gradske ulice sukladno članku 38. GUP-a s načelnom širinom koridora ili rezervacije proširenja postojeće ulice od 15 - 20 m.
22_2_4	251-09-02-15-**358**	27.04. 2015.	Gradski ured za prostorno uređenje, izgradnju grada, graditeljstvo, komunalne poslove i promet **Sektor za promet**	Trg Stjepana Radića 1 10 000 Zagreb	2.4. Ištvanićeva ulica - na mjestima gdje je koridor sužen potrebno je proširiti na predložene prostore rezervacije.				**2.4. Primjedba se ne prihvaća.** Rezervacija proširenja postojeće ulice je prostor rezerviran za proširenje postojeće prometne površine - ulice, unutar kojega do realizacije proširenja ulice nije moguća gradnja građevina, sadnja visokog raslinja; niti uređenje potrebnih parkirališna mjesta ili prirodnog terena određenih ovom odlukom. Kroz postupak izrade i donošenja lokacijske dozvole mogu se odrediti stvarne regulacione linije buduće prometnice sukladno stanju na terenu i realizatorskim mogućnostima investitora.

PONOVNA JAVNA RASPRAVA 09.04.2015. - 23.04.2015. - Primjedbe i zahtjevi prema posebnoj obavijesti KLASA 350-07/12-02/325

REDNI BROJ	URUDŽBENI BROJ	DATUM	PODNOSITELJ	ADRESA	SAŽETAK ZAHTJEVA	KAT. ČESTICA	KAT. OPĆINA	KARTA	STRUČNI STAV
22_2_5	251-09-02-15-**358**	27.04. 2015.	Gradski ured za prostorno uređenje, izgradnju grada, graditeljstvo, komunalne poslove i promet **Sektor za promet**	Trg Stjepana Radića 1 10 000 Zagreb	2.5. koridor prometnica koji iznosi 9,0 m nedostatan je za uspostavu biciklističke staze kao i za uspostavu autobusnih ugibališta. Uspostavljanje autobusnih stajališta na kolniku prometnice je prometno nepovoljno.				**2.5. Primjedba se djelomično prihvaća.** GUP-om Sesveta predviđena je gradnja i uređenje osnovne ulične mreže. Člankom 38 je određeno da građevna čestica ulice može biti i šira od koridora ulice, zbog prometno - tehničkih uvjeta kao što su autobusna ugibališta, a člankom 41 je određeno da se biciklističke staze, osim onih označenih u kartografskom prikazu, mogu graditi i na drugim mjestima. Ukoliko postoji saznanja da je na određenim prometnicama koridor od 9 metara nedostatan za odvijanje prometa potrebno je zatražiti izmjenu i dopunu Plana i predložiti adekvatnu širinu koridora, i kategoriju prometnice.
22_2_6	251-09-02-15-**358**	27.04. 2015.	Gradski ured za prostorno uređenje, izgradnju grada, graditeljstvo, komunalne poslove i promet **Sektor za promet**	Trg Stjepana Radića 1 10 000 Zagreb	2.6. U zonama s manjom gustoćom stanovnika i u manjim stambenim ulicama nije potrebno planirati zasebne biciklističke staze ili trake.				**2.6. Primjedba se prihvaća.** Na kartografskom prikazu 3.a PROMETNA MREŽA planirana je jedinstvena i povezana biciklistička mreža, te je uspostavljen kontinuitet biciklističkog prometa koji ne uključuje obavezu da se u svim ulicama izgrađuju biciklističke staze ili trake.
23_1	378-15-**359**	27.04. 2015.	ZAGREBAČKI HOLDING d.o.o. Tržnice Zagreb	Šubićeva 40 10 000 Zagreb	1. Tržnica Sesvete (kč1464/1, ko Sesvete Novo): uz tržnicu se nalazi privatno zemljište za svrhu parkiranja. Ukoliko je fizički moguće, potrebno je iznaći rješenje za parkirališni prostor na čestici u vlasništvu Grada.				**1. Primjedba nije predmet ovog Plana.** Nedostatna parkirališna mjesta mogu se nadograditi na lokaciji tržnice (podzemno ili nadzemno ili montažno)a što je predmet idejnog projekta same tržnice. Vlasnički odnosi rješavaju se u posebnom postupku.
23_2	378-15-**359**	27.04. 2015.	ZAGREBAČKI HOLDING d.o.o. Tržnice Zagreb	Šubićeva 40 10 000 Zagreb	2. Sajmište Sesvete (kč 2464/1, ko Sesvete Novo): važećim GUP-om predviđa se izgradnja prometnice preko zemljišta čime raspolovljuje prostor Sajmišta, prijedlogom Plana potrebno je izmjestiti predmetnu prometnicu. Jelkovečku ulicu nužno je urediti na način da se na dijelu gdje željeznička pruga siječe tu prometnicu uz rubove kolnika izrade nogostupi i postavi prometna signalizacija ili izgradi podvožnjak.				**2. Primjedba nije predmet ovog Plana.** Navedena prometnica planirana je detaljnijim planom UPU Gospodarska zona Sesvete - sjever (Sl.Gl.GZ 06/05., 01/08 i 06/08 -ispr.) te je prijedlog potrebno uputiti u proceduri izmjena i dopuna navedenog detaljnijeg plana. Postava prometne signalizacije odnosno eventualna izgradnja podvožnjaka je predmet provedbe ovog plana.
24	378-15-**364**	30.04. 2015.	ZAGREBAČKI HOLDING d.o.o. Podružnica Zagrebački električni tramvaj	Ozaljska 105 10 000 Zagreb	Prijedlog ZGH d.o.o. Podružnica ZET 20.04.2015. Autobusni terminal Sesvete je ključni prometni objekt za funkcioniranje javnog prijevoza na području Sesveta. Postojeći terminal je početno/krajnje/prolazno stajalište za 16 autobusnih linija i njegovi prostorni gabariti ne omogućuju prihvat dodatnih linija. Prema "Idejnom projektu organizacije integriranog prijevoza putnika" iz studenog 2014., okosnica javnog prijevoza je željeznička mreža, a kolodvor Sesvete bi imao rang regionalnog intermodalnog čvora na kojem bi uz autobusne linije ZET-a, svoje ishodište imalo i 9 linija drugih autobusnih prijevoznika. Slijedom navedenog potrebno je osigurati prostorne mogućnosti za izgradnju intermodalnog čvora na području sadašnjeg autobusnog i željezničkog terminala, a unutar zone obuhvata UPU Sljeme Sesvete sjeverno i južno od postojeće pruge.		Sesvete	ZG-29	**Primjedba se ne prihvaća.** Prikazom Izmjena i dopuna Odluke o donošenju Generalnog urbanističkog plana Sesveta (Službeni glasnik 14/3, 17/06, 1/09 i 7/13), člankom 44., stavkom 2. je određeno da **Prometni terminal Sesvete,** koji obuhvaća željeznički i autobusni kolodvor, središnji je putnički terminal u kojem se stječu glavne linije javnoga putničkog prometnog sustava Sesveta (željeznički vlakovi daljinskog, regionalnog i gradsko-prigradskog prijevoza, autobusne linije prigradsko-gradskog prometa i taxi) i mjesto velikog broja putnika koji, ovisno o cilju i izvoru putovanja, mijenjaju prijevozna sredstva. Gradonačelnik grada Zagreba je 27.studenog 2014. donio Zaključak o imenovanju stručnih osoba za pripremu i provedbu „Masterplana prometnog sustava Grada Zagreba, Zagrebačke županije i Krapinsko-zagorske županije“ kojim će se preispitati prostorne mogućnosti realizacije terminala i u skladu s kojim će se provesti postupak izmjene i dopune ovog plana ako to bude potrebno.
25	251-18-02-15-**365**	30.04. 2015.	Gradski zavod za zaštitu spomenika kulture i prirode	Kuševićeva 2 10 000 Zagreb	Nemamo primjedbe na Prijedlog odluke o izmjenama i dopunama Generalnog urbanističkog plana Sesveta.			**IZVAN ROKA**	**Primjedba se ne prihvaća.** Primjedba je zaprimljena izvan roka.

PONOVNA JAVNA RASPRAVA 09.04.2015. - 23.04.2015. - Primjedbe i zahtjevi prema posebnoj obavijesti KLASA 350-07/12-02/325

REDNI BROJ	URUDŽBENI BROJ	DATUM	PODNOSITELJ	ADRESA	SAŽETAK ZAHTJEVA	KAT. ČESTICA	KAT. OPĆINA	KARTA	STRUČNI STAV
26	378-15-**367**	06.05. 2015.	HEP - operator distribucijskog sustava d.o.o.	Gundulićeva 32 10 000 Zagreb	Nemamo primjedbe na Prijedlog odluke o izmjenama i dopunama Generalnog urbanističkog plana Sesveta.			**IZVAN ROKA**	**Primjedba se ne prihvaća.** Primjedba je zaprimljena izvan roka.
27	512-02-02/01-15-**370**	08.05. 2015.	MINISTARSTVO OBRANE Uprava za materijalne resurse Sektor za nekretnine, graditeljstvo i zaštitu okoliša Služba za graditeljstvo i zaštitu okoliša	Trg kralja Petra Krešimira IV 10 000 Zagreb	Vojna lokacija Dobrodol - Markovo Polje nije perspektivna te se predlaže njeno brisanje.			**IZVAN ROKA**	**Primjedba se ne prihvaća.** Primjedba je zaprimljena izvan roka.
28	526-04-01/1-15-**371**	08.05. 2015.	MINISTARSTVO GOSPODARSTVA Uprava za energetiku i rudarstvo	Ulica grada Vukovara 78 10 000 Zagreb	Programsko - prostorno rješenje središta Sesveta trebalo bi uključivati mjere energetske učinkovitosti i obnovljivih izvora energije.			**IZVAN ROKA**	**Primjedba se ne prihvaća.** Primjedba je zaprimljena izvan roka. Mjere energetske učinkovitosti i obnovljivih izvora energije ugrađene su u članak 80. Odluke o donošenju GUP-a Sesveta.
29	251-11-01/15-15-**375**	11.05. 2015.	Gradski ured za zdravstvo	Draškovićeva 15/III 10 000 Zagreb	Nemamo primjedbe na Prijedlog odluke o izmjenama i dopunama Generalnog urbanističkog plana Sesveta.			**IZVAN ROKA**	**Primjedba se ne prihvaća.** Primjedba je zaprimljena izvan roka.
30	511-19-25/1-15-383	29.05. 2015.	MINISTARSTVO UNUTARNJIH POSLOVA Policijska uprava Zagrebačka Sektor upravnih i inspekcijskih poslova Inspektorat unutarnjih poslova	Matice hrvatske 4 10 000 Zagreb	Za uređenje i oblikovanje iz djelokruga zaštite od požara potrebno je predvidjeti slijedeće: 1. Osigurati vatrogasne prilaze i površine za operativni rad vatrogasne tehnike u skladu s odredbama Pravilnika o uvjetima za vatrogasne pristupe (NN 35/94, 55/94 i 142/03). 2. Osigurati potrebne količine vode za gašenje požara u skladu s odredbama Pravilnika o hidrantskoj mreži za gašenje požara (NN8/06).			**IZVAN ROKA**	**Primjedba se ne prihvaća.** Primjedba je zaprimljena izvan roka. Plan je izrađen sukladno važećoj zakonskoj regulativi, Pravilniku o sadržaju, mjerilima kartografskih prikaza, obveznim prostornim pokazateljima i standardu elaborata prostornih planova (106/98, 39/04, 45/04, 163/04), kao i odredbama Odluke GUP-a.

Prilog (6)

Preslike primjedbi zaprimljenih u ponovnoj javnoj raspravi temeljem posebne obavijesti

REPUBLIKA HRVATSKA
GRAD ZAGREB
Ured za upravljanje u hitnim situacijama

REPUBLIKA HRVATSKA
GRAD ZAGREB
Gradski ured za prostorno uređenje, izgradnju Grada, graditeljstvo, komunalne poslove i promet
15-04-2015
Org. jed.
350-07/12-02/325 | 61/1
Pril.
251-16-01-15-328

KLASA: 350-01/11-01/110
URBROJ: 251-16-01-15-47
Zagreb, 13. travanj 2015.

Gradski ured za prostorno uređenje, izgradnju Grada, graditeljstvo, komunalne poslove i promet
Sektor za postupak izrade i donošenja dokumenata prostornog uređenja
Park stara Trešnjevka 1, 10000 Zagreb
n/r Pomoćnici pročelnika Marijani Sironić

PREDMET: Primjedba na izmjene i dopune GUP-a Sesvete

Poštovani,

sukladno oglasu javne rasprave o izmjeni i dopuni GUP-a Sesvete, a u odnosu na obavezu Ureda za upravljanje u hitnim situacijama za realizaciju izgradnje vatrogasne postaje na lokaciji za područje Sesvete, ovim Vas obavještavamo da smo za potrebe ovog prijedloga do sada proveli postupak utvrđivanja mogućnosti za izgradnju građevine vatrogasne postaje prema uvjetima propisanim za ovakvu vrstu građevine i mogućnostima koje proizlaze iz sada važećeg GUP-a Sesvete kao i prijedloga upućenog u javnu raspravu.

Budući lokacija na k.č.br. 2421/1 uz Kelekovu ulicu u potpunosti udovoljava standardima i normativima potrebnim za ovakvu vrstu građevine to molimo provesti da se u proceduri donošenja izmjena i dopuna GUP-a Sesvete osigura i nadalje ovakva namjena, uvjeti i način gradnje za k.č.br. 2421/1 kako bismo po provedbi urbanističko-arhitektonskog natječaja mogli pristupiti izradi idejnog rješenja i pribavljanju akata za gradnju.

Posebno ističemo da realizacijom projekta izgradnje vatrogasne postaje Sesvete na k.č.br. 2421/1, za izgradnju vatrogasne postaje više nije potrebno planirati u GUP-u Sesvete ovakvu namjenu ni na bilo kojoj drugoj lokaciji.

S poštovanjem,

REPUBLIKA HRVATSKA UREDA ZA UPRAVLJANJE U HITNIM SITUACIJAMA GRADA ZAGREBA

PROČELNIK
Pavle Kalinić

O tome obavijest:
- Gradonačelnik Grada Zagreba, Po punomoći gradonačelnika Grada Zagreba Zamjenica gradonačelnika Vesna Kusin, prof.,
- Pročelnik mr.sc. Dinko Bilić, dipl. oec., Gradski ured za prostorno uređenje, izgradnju Grada, graditeljstvo, komunalne poslove i promet,

- Zamjenica pročelnika Vesna Lubin, dipl. ing. građ., Gradski ured za prostorno uređenje, izgradnju Grada, graditeljstvo, komunalne poslove i promet,
- Zamjenik pročelnika Alan Ordulj, dipl. ing. prom., Gradski ured za prostorno uređenje, izgradnju Grada, graditeljstvo, komunalne poslove i promet,

(2)

GRAD ZAGREB
GRADSKA ČETVRT SESVETE
Vijeće Gradske četvrti Sesvete

KLASA: 351-01/15-01/3
URBROJ: 251-06-02/12-15-7
Sesvete, 9. travnja 2015.

REPUBLIKA HRVATSKA (17)
GRAD ZAGREB
Gradski ured za prostorno uređenje, izgradnju Grada, graditeljstvo, komunalne poslove i promet
15 -04- 2015
Klasifikacijska oznaka | Org. jed.
350-01/12-02/325 | 61
Urudžbeni broj | Pril. | Vrij.
251-06-02/12-15-329 | 15

USTUPA (OBOSTRANO)

- MINISTARSTVO POMORSTVA, PROMETA I INFRASTRUKTURE
  - ministar g. Siniša Hajdaš Dončić
  Zagreb, Prisavlje 14
- HRVATSKE CESTE d.o.o.
  - predsjednik Uprave, g. Edo Kos
  Zagreb, Vončinina 3

Predmet: primjedbe i traženje izmjena predložene trase Brze ceste Popovec-Marija Bistrica-Zlatar Bistrica-Zabok, dionica Popovec-Kašina - dostavljaju se

Građani-vlasnici nekretnina i predstavnici Vijeća Gradske četvrti Sesvete upoznati su prethodnih dana s trasom buduće Brze ceste Popovec-Marija Bistrica-Zlatar Bistrica-Zabok, dionica Popovec-Kašina i to putem dostavljenog im Poziva kojim se pozivaju na očevid i uvid parcelacijskog elaborata i potpisivanje izvješća o postojećim granicama i novom razgraničenju.

Parcelacijski elaborat, koji je izrađen temeljem Lokacijske dozvole odnosno Glavnog projekta, prezentiran je od strane izrađivača elaborata, tvrtke Geoprojekt d.d. iz Splita. Prema obrazloženju djelatnika tvtke Geoprojekt d.d. u postupku uvida, rečeno je da su lomne točke građevne parcele „Brze ceste" kao i parcele objekata na trasi (čvor Kašina, čvor Paruževina i dr.) vidljive odnosno iskolčene i označene oznakama u naravi.

Na ovaj način građani su *prvi puta* dobili pravi uvid u položaj trase buduće „Brze ceste" Popovec – Kašina kao i spoznaju da se kreće u otkup zemljišta odnosno u izgradnju.

Građani su po uvidu u parcelacijski elaborat koji je prezentiran u Plavoj dvorani Područnog ureda Sesvete kao i samostalnog obilaska svojih parcela, *iznjeli* predstavnicima Vijeća Gradske četvrti Sesvete i predstavnicima vijeća mjesnih odbora sa svojeg područja veliko *nezadovoljstvo* na prostorni položaj trase „Brze ceste". Držimo da bi takovo upoznavanje s parcelacijskim elaboratom i uvid trebalo organizirati očevidom i na parcelama na kojima je projektirana prometnica.

Trasa"Brze ceste" prolazi po sredini *komasiranog* polja (komasacije izvedene: K.O. Šašinovec: 1946, K.O.Vurnovec: 1960. godine) u dolini potoka Kašina, , *presijeca* veliki dio parcela tako da će ostajati veliki broj dijelova parcela (preostali dio) prema potoku Kašina – zapadno od ceste potpuno neiskorišten koje neće biti moguće okrupniti, pa čak i osigurati pristupe, te ih privesti u budućnosti namjeni. Vjerojatno će zbog ovoga *nastati problemi* u otkupljivanju zemlje u vlasništvu privatnih subjekata, te se povećati zbog obilazaka i produljenih prilaza troškovi obrade, pogotovo manjih, preostalih dijelova parcela.

Isto tako, trasa se nepotrebno približava naseljima, što osim potrebe za rušenjem nekih objekata, povećava investiciju zbog potrebe izgradnje većih količina zaštite od buke (bukobrana). Zbog predloženih a nepotrebnih objekata na trasi- rješenja čvorova i dr., niveleta ceste dignuta je u odnosu na postojeći teren prema lokacijskoj dozvoli na mjestima vjerojatno i više od 5 metara, što će se negativno odraziti na okoliš, nepotrebno povisiti cijenu izgradnje, održavanje ceste i drugo, te stvaranjem vizualne barijere na ravničarskom terenu.

Stoga su građani iz regije Popovec-Soblinec, Gajec, Vurnovec, Prepuštovec i Kašina i njihovi predstavnici na zajedničkom sastanku održanom 7. travnja u Vurnovcu u domu MS Vurnovec, na koji su bili pozvani predstavnici Hrvatskih cesta (od kojih se nitko nije odazvao),

zaključili o upućivanju slijedećih primjedbi i traženja:

- **odbija se ovakav projekt „Brze ceste"** – dolinom potoka Kašina i Blaguša, s početnom stacionažom Popovec/Soblinec, kroz područje Gradske četvrti Sesvete,

- ukoliko je već donijeta konačna odluka o trasi Brze ceste dionice Popovec-Kašina kroz prostorno-plansku dokumentaciju Republike Hrvatske, **traži se korigiranje projekta** trase Brze ceste za predmetnu dionicu od izlaza s autoceste i čvorišta Popovec *što bliže koritu potoka Kašina*, kako bi se u što manjoj mjeri presijecala visokokvalitetna komasirana poljoprivredna zemljišta i smanjio ili eliminirao problem prolaza do zemljišta koja bi ostala između trase ceste i korita potoka,

- predlaže se da trasa Brze ceste na cijeloj toj dionici *slijedi potok Kašinu* koji bi na dijelovima trebalo regulirati, kako bi on u cijeloj duljini dionice bio reguliran i uređen i prilagođen da bude u zajedničkom koridoru na približno jednakoj udaljenosti od osi „Brze ceste", te kako ne bi izlijevanjima ugrožavao i nasip ceste i okolna zemljišta, a ujedno bi se postigao značajan estetski učinak,

- nastavno na prethodno navedeno prednost se daje Idejnom rješenju i Analizi položaja trase od čvora Popovec do čvora Kašina Instituta IGH d.d., Zagreb, broj projekta 3100-853/13 iz rujna 2013., naručenom od Hrvatskih cesta,

- koridor brze ceste *odmaknuti što dalje od kuća* prema koritu potoka Kašina – zbog različitih oblika zagađenja i buke,

- radi očuvanja što većeg broja putnih prolaza i prijelaza, te sezmičkih karakteristika i ugroženosti područja potresima, osobito Kašine, slično i Blaguše, gradnju „Brze ceste" u kosini brijega planirati i izvoditi *viaduktalno*, a ne samo usijecanjem u kosinu strmih brjegova, podložnih erozivnim procesima, ili *tunelom* – počevši već od Kašine, između Odvojka Mali brijeg i Odvojka Veliki brijeg,

- građani smatraju *nepotrebnim planiranje čvora „Paruževina"*, koji je projektom lociran kod Gajca/Obreža, cca 2,4 km od čvora i rotora Popovec, *kao i ovakvog oblika čvora Kašina* koji zauzima ogromnu površinu čistog visoko vrijednog poljoprivrednog zemljišta,

- izlaz sa čvorišta „Brze ceste" na Cestu Ivana Mažuranića u Kašini, odnosno križanje izlaza-ulaza „Brze ceste" i Ceste Ivana Mažuranića projektirati i planirati u visini postojećeg križanja Ceste I. Mažuranića i Odvojka Reber,

- planirati *novi* (dodatni) putni prolaz ili prijelaz na produžetku Kusove ulice (nerazvrstane ceste) s ulazom iz sadašnje državne ceste D-29 u smjeru prema Paruževini

- u fazi rješavanja imovinsko-pravnih odnosa i kompenzacija rješavati – otkupljivati čestice u vlasništvu građana u cijelosti (-osim ukoliko nije drugi dogovor s vlasnikom), *izbjegavati pregradnje i cijepanja čestica* prilikom čega bi vlasnicima ostajali manji dijelovi čestica . Prepolovljene poljoprivredne parcele gube mogućnost racionalne obrade, te gospodarsku cjelovitost i iskoristivost, jer se značajno povećavaju troškovi obrade zbog obilazaka (- prilazi kroz prolaze i prijelaze) i manjih površina preostalih dijelova čestica,

- planirati denivelacijom „Brze ceste" rješenje problema i presijecanja velike zone sporta i rekreacije u Prepuštovcu, planirane Prostornim planom Grada Zagreba (- bivši „Zagrebački plavi" i čestice do njega).

Kao najoptimalnije rješenje za nastalu situaciju, a na osnovu nama dostupnih informacija i saznanja, predlažemo da:

1. Investitor, Hrvatske ceste d.o.o., pokrene proceduru izrade **novog Idejnog projekta** sa izradom više varijanti trase „Brze ceste" i to cijele dionice POPOVEC – MARIJA BISTRICA odjednom, na osnovu kojih bi se u proceduri izrade Studije utjecaja na okoliš odnosno izrade Fizibiliti studije došlo do najboljeg rješenja za položaj trase „Brze ceste".
2. Izradu Idejnih projekata i studija trebalo bi povjeriti priznatim stručnjacima s višegodišnjim iskustvom u ovakvoj vrsti projektiranja i to zbog izuzetno zahtjevne i složene prostorne situacije odnosno konfiguracije terena (veoma različite na dijelovima područja).
3. Javna rasprava o izmjenama i dopunama Prostornog Plana Grada Zagreba kojim se može i treba planirati novi koridor „Brze ceste", očekuje se u drugoj polovici ili prema kraju godine, to više što u blizini postoje po našem mišljenju, kvalitetnije mogućnosti za trasu „Brze ceste".

Zaključno, nije nam namjera spriječiti razvoj prometne infrastrukture naše države, odnosno investicije i izgradnju ove ceste, već zbog specifične situacije terena kao i posebne vrste građevine, koja od momenta izgradnje ostaje zauvjek na ovom prostoru i time zauvijek mijenja taj prostor i život ljudi na tom prostoru, ukazati na očigledne propuste u proceduri planiranja odnosno projektiranja. Očigledno u ovom slučaju planiranje i projektiranje nije bilo u potpunosti odgovorno i profesionalno te zatražite nadležne da pokrenu procedure za preispitivanje sadašnjeg položaja te iznalaženje najpovoljnijeg položaja trase brze ceste: Popovec – Marija Bistrica – Zabok: dionica POPOVEC – MARIJA BISTICA.

S poštovanjem,

Prilog: peticija s potpisima građana

Predsjednik
Vijeća Gradske četvrti
Sesvete
Marijan Tomurad, dipl. krim.

O tom obavijest:
- g. Draženko Pandek, zastupnik u Saboru Republike Hrvatske,
- gradonačelnik Grada Zagreba,
- zastupnici Gradske skupštine s područja Gradske četvrti Sesvete, g. Darko Katuša, g. Ante Plazonić i g. Miroslav Polovanec,
- Gradski ured za prostorno uređenje, izgradnju Grada, graditeljstvo, komunalne poslove i promet, Pročelnik, g. Dinko Bilić
- Gradski ured za prostorno uređenje, izgradnju Grada, graditeljstvo, komunalne poslove i promet Sektor za postupak izrade i donošenja dokumenata prostornog uređenja Zagreb, Park Stara Trešnjevka 1
- Zavod za prostorno uređenje Grada Zagreba, Republike Austrije 18
- Gradski ured za strategijsko planiranje i razvoj Grada Zagreba, Republike Austrije 18
- Služba za mjesnu samoupravu, pročelnik

- preispitivanje opravdanosti obveze donošenja provedbenih dokumenata prostornog uređenja i njihova obuhvata uključujući i uvjete i način gradnje sada utvrđene smjernicama za izradu tih dokumenata te uvjeta koji su donesenim dokumentima utvrđeni, kao i ispitivanje opravdanosti zadržavanja obveze donošenja provedbenih dokumenata prostornog uređenja za one planove koji su pretežito realizirani ili ih nije moguće realizirati zbog neusklađenosti s GUP-om Sesveta;
- provjera mjera provedbe plana, posebice u dijelu koji se odnosi na utvrđivanje statusa i proceduru gradskog projekta kao mjere provedbe Plana, provedbu natječaja i dr.;
- izmjene i dopune Odluke i Elaborata Plana po osnovi provjere usklađenosti Plana sa Zakonom, drugim zakonima i propisima i usklađenja s njima;
- izmjene i dopune Odluke i Elaborata Plana radi usklađivanja Plana s aktualnim stanjem u prostoru, uvjeta propisanih Odlukom o donošenju GUP-a Sesveta i kartografskim prikazima Elaborata Plana, posebice u dijelu mreža ulica i trgova, prometne, energetske i komunalne infrastrukture;
- izmjena i dopuna Odluke i Elaborata Plana zbog korekcija potrebnih za provedbu Plana u odnosu na usklađenje prikaza i kartografskih (katastarskih) podloga na kojima su prikazi Elaborata Plana.
- izmjene i dopune Odluke i Elaborata Plana na osnovi prijedloga za izmjene i dopune Plana, koji su obrađeni, obrazloženi i dokumentirani i na temelju stručnog vrednovanja ocijenjeni razlogom za pokretanje postupka izmjena i dopuna Plana;
- izmjena i dopuna Odluke i Elaborata Plana na osnovi prijedloga podnesenih i zaprimljenih do stupanja na snagu ove odluke
- izmjena i dopuna Odluke i Elaborata Plana na osnovi prikupljenih i prihvaćenih podataka za pripremu Odluke temeljem gradonačelnikova dopisa upućenog tvrtkama i poduzećima u području obuhvata;

Dinamika izrade:

Temeljem članka 10. Odluke o izradi izmjena i dopuna ovog Plana nositelj izrade zatražio je od tijela i pravnih osoba iz članka 79. Zakona, uz dostavu Odluku o izradi Izmjena i dopuna Generalnog urbanističkog plana Sesveta, podatke, planske smjernice i propisane dokumente za izradu prostornog plana.

Temeljem članka 5. Odluke o izradi Izmjena i dopuna Generalnog urbanističkog plana Sesveta utvrđena je obveza izmjena i dopuna Odluke i Elaborata Plana na osnovi prijedloga podnesenih i zaprimljenih do stupanja na snagu Odluke o izradi i zaprimljenim u periodu od 2009. do 2013. Godine.

Podnesene inicijative i prijedloge obradio je ovlašteni stručni izrađivač Zavod za prostorno uređenje Grada Zagreba u suradnji s nositeljem izrade Gradskim uredom za prostorno uređenje, izgradnju Grada, graditeljstvo, komunalne poslove i promet.

Temeljem članka 83. Zakona o prostornom uređenju u svrhu pribavljanja mišljenja, smjernica i preporuka te usuglašavanja interesa lokalne zajednice i gospodarstva, o ciljevima i mogućim rješenjima značajnim za razvoj, uređenje i oblikovanje prostora u obuhvatu plana, nositelj izrade proveo je prethodnu raspravu koja je trajala od 15. do 29. Siječnja 2014. godine. Podnesene primjedbe dostavljene po članku 79. Zakona kao i primjedbe dostavljene u prethodnoj raspravi obradio je ovlašteni stručni izrađivač Zavod za prostorno uređenje Grada Zagreba.

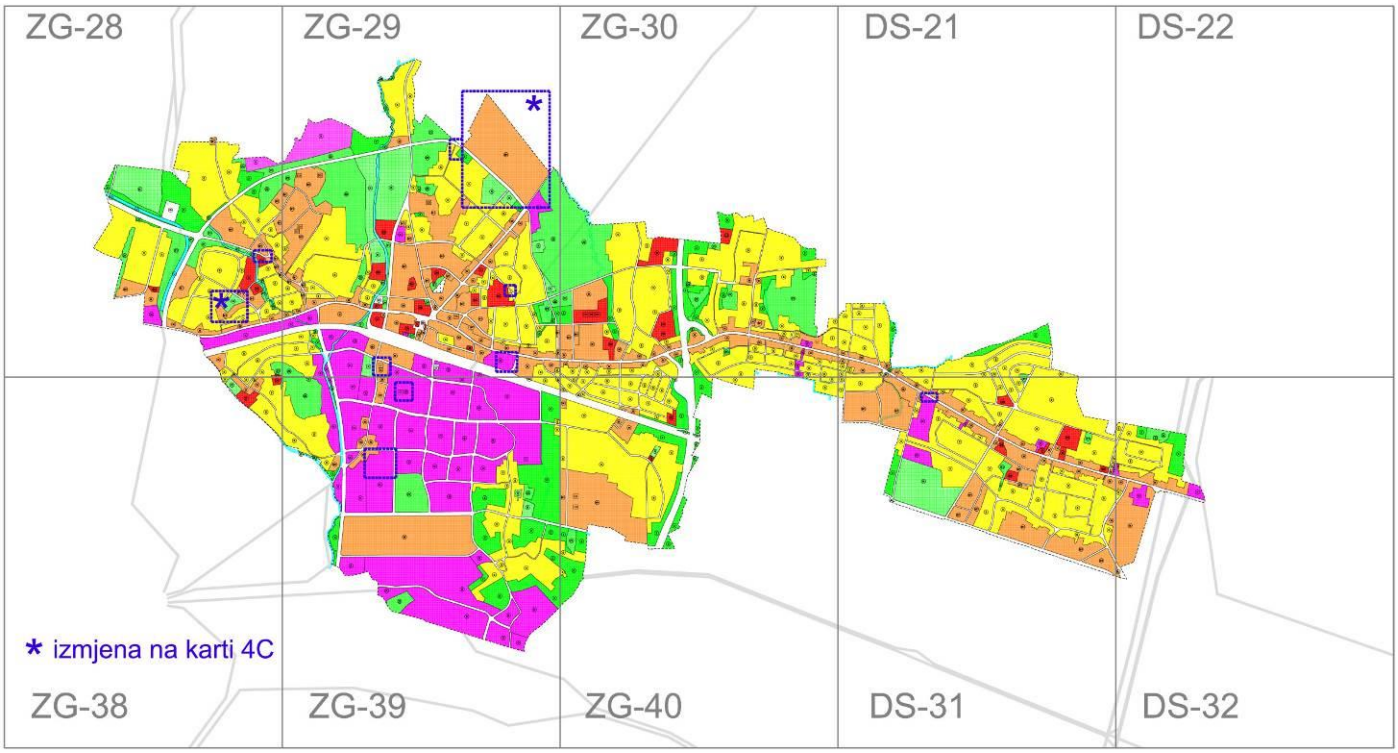

Prijedlog plana:

U izradi Nacrta prijedloga plana maksimalno su uvažavani ciljevi i programska polazišta iz Odluke o izradi kao i stavovi Tijela i osoba u pripremnim fazama izrade plana, u cilju da se zaštite urbanističke vrijednosti te da se detaljiraju procedure kao i uloge pojedinih tijela javne uprave, te stručnih tijela i udruga u postupcima izbora optimalnih rješenja za najistaknutija područja Sesveta. U tom smislu kroz ovu javnu raspravu, među ostalim, daju se na uvid prijedlozi postupka provođenja procedure „gradski projekt“, postupka provođenja javnih natječaja kao i način uključivanja stručne i opće javnosti u procese odlučivanja.

U Nacrt prijedloga plana ugrađeni su svi prihvaćeni prijedlozi zaprimljeni prije donošenja Odluke o izradi izmjena i dopuna Plana.

U odnosu na dobivene podatke, maksimalno su uvaženi zahtjevi za izmjenu Plana radi osiguranja prostorno-planskih preduvjeta za realizaciju značajnih projekata transformacije prostora bivših tvornica Badel i Sljeme, uređivanje javnog prostora središta Sesveta i dr.;

Predložene su izmjene i dopune Odluke i Elaborata Plana za realizaciju javnih potreba i interesa Sesveta u sektoru prometne infrastrukture, a koje se odnose na povezivanje prostora sjeverno i južno od pruge, prometno rješenje i smirivanje prometa u središtu Sesveta, unaprjeđenja biciklističkog prometa, planiranje mreže "P&R" parkirališnih prostora, omogućavanje realizacije projekta integriranog prijevoza, prometnih tokova za unapređenje javnih gradskih prostora i dr.;

Prema zahtjevima nadležnih infrastrukturnih opskrbljivača predložene su izmjene izmjene i dopune Odluke i Elaborata Plana radi usklađivanja Plana s aktualnim stanjem u prostoru, energetske i komunalne infrastrukture;

Provedene su izmjene i dopune Odluke i Elaborata Plana po osnovi provjere usklađenosti Plana sa Zakonom, drugim zakonima i propisima i usklađenja s njima.

Prijedlog plana za ponovnu javnu raspravu:

Javna rasprava u postupku izrade izmjena i dopuna GUP-a Sesveta održana je od 16. lipnja do 30. lipnja 2014. godine. Obzirom na postavljene ciljeve i programska polazišta određene Odlukom o izradi izmjena i dopuna ovog plana, a koje obuhvaćaju široki spektar tema presudnih za daljnji razvoj i oblikovanje centralnog dijela naselja Sesveta kao i ostalih dijelova, temeljem zaprimljenih primjedbi, prijedloga te očitovanja svih sudionika ove javne rasprave, određena je daljnja elaboracija prijedloga plana te provjera istog kroz postupak ponovne javne rasprave.

U nacrt prijedloga plana za ponovnu javnu raspravu ugrađene su prihvaćene primjedbe i mišljenja pristigli u javnoj raspravi, uz uvažavanje ciljeva i programskih polazišta iz Odluke o izradi, kao i uvažavanje stavova Tijela i osoba koji sudjeluju u postupku izrade Plana.

U tijeku izrade prijedloga plana za ponovnu javnu raspravu dostavljen je konačni prijedlog Cjelovite programsko –prostorne studije središta Sesveta, stručnog izrađivača Jurcon project d.o.o. Studijom su ponuđene dvije varijante programsko-prostornog rješenja središta Sesveta, a čija realizacija je moguća bez intervencija u važeći Generalni urbanistički plan Sesveta. Navedena studija predstavlja opsežni prilog daljnjem elaboriranju i detaljnom rješavanju prostora bivše tvornice Sljeme i njenog povezivanja sa središtem Sesveta, a koje će se provesti kroz proceduru gradskog projekta i izradu urbanističkog plana uređenja.

Prijedlog plana za drugu ponovnu javnu raspravu:

Ponovna javna rasprava u postupku izrade izmjena i dopuna GUP-a Sesveta održana je od 9. do 23. travnja 2015. godine. U ponovnoj javnoj raspravi zaprimljene su i prihvaćene primjedbe kojima se utječe na vlasničke odnose te se sukladno Zakonu provodi druga ponovna javna rasprava. Nova mišljenja, prijedlozi i primjedbe na izmijenjen prijedlog prostornog plana mogu se podnositi samo u vezi s dijelovima prijedloga prostornog plana koji su u odnosu na prvi prijedlog izmijenjeni i posebno istaknuti na kartografskim prikazima plana.



Korekcija koridora prema izvednom stanju ulice Emanulea Vidovića

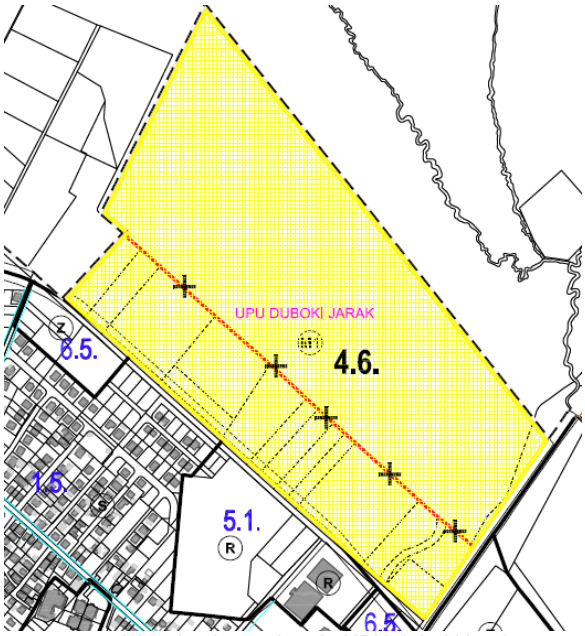

propisivanje obveze izrade UPU duboki jarak